



ФЕДЕРАЛЬНОЕ ГОСУДАРСТВЕННОЕ БЮДЖЕТНОЕ УЧРЕЖДЕНИЕ НАУКИ  
**ИНСТИТУТ ИСТОРИИ МАТЕРИАЛЬНОЙ КУЛЬТУРЫ**  
РОССИЙСКОЙ АКАДЕМИИ НАУК (ИИМК РАН)

---

Дворцовая наб., 18, лит. А, Санкт-Петербург, 191186  
тел. +7 (812) 5715092, факс +7 (812) 5716271, Эл. почта: [admin@archeo.ru](mailto:admin@archeo.ru)  
ОКПО: 02698499, ОГРН: 1027809188527, ИНН: 7825004658, КПП: 784101001

УТВЕРЖДАЮ

Заместитель директора ИИМК РАН  
Соловьева Н.Ф.

«15» февраля 2023 г.

**Акт государственной историко-культурной экспертизы земельного участка, подлежащего воздействию земляных, строительных, мелиоративных и (или) хозяйственных работ, предусмотренных статьей 25 Лесного кодекса Российской Федерации работ по использованию лесов (за исключением работ, указанных в пунктах 3, 4 и 7 части 1 статьи 25 Лесного кодекса Российской Федерации) и иных работ в случае, если федеральный орган охраны объектов культурного наследия и орган охраны объектов культурного наследия субъекта Российской Федерации не имеют данных об отсутствии на указанных землях объектов археологического наследия, включенных в реестр, и выявленных объектов археологического наследия (земельного участка по объекту: «Спортивный комплекс федерального государственного бюджетного образовательного учреждения высшего образования «Санкт-Петербургский государственный университет телекоммуникаций им. Проф. М.А. «Бонч-Бруевича» (СПбГУТ)» по адресу: г. Санкт-Петербург, проспект Большевиков, участок 85, (восточнее дома 22, корпус 1, литера А) (кадастровый номер 78:12:0006306:27)**

**Заказчик: ООО «Инэтернум»**

г. Санкт-Петербург  
Невский район

2023

**Акт государственной историко-культурной экспертизы земельного участка, подлежащего воздействию земляных, строительных, мелиоративных и (или) хозяйственных работ, предусмотренных статьей 25 Лесного кодекса Российской Федерации работ по использованию лесов (за исключением работ, указанных в пунктах 3, 4 и 7 части 1 статьи 25 Лесного кодекса Российской Федерации) и иных работ в случае, если федеральный орган охраны объектов культурного наследия и орган охраны объектов культурного наследия субъекта Российской Федерации не имеют данных об отсутствии на указанных землях объектов археологического наследия, включенных в реестр, и выявленных объектов археологического наследия (земельного участка по объекту: «Спортивный комплекс федерального государственного бюджетного образовательного учреждения высшего образования «Санкт-Петербургский государственный университет телекоммуникаций им. Проф. М.А. «Бонч-Бруевича» (СПбГУТ)» по адресу: г. Санкт-Петербург, проспект Большевиков, участок 85, (восточнее дома 22, корпус 1, литера А) (кадастровый номер 78:12:0006306:27)**

Настоящий акт государственной историко-культурной экспертизы составлен в соответствии с Положением о государственной историко-культурной экспертизе, утвержденным постановлением Правительства Российской Федерации от 15 июля 2009 г. № 569.

**Дата начала проведения экспертизы:** «19» января 2023 г.

**Дата окончания экспертизы:** «15» февраля 2023 г.

**Место проведения экспертизы:** Санкт-Петербург, Невский район

**Заказчик экспертизы:** ООО «Инэтернум»

Юридический/почтовый адрес: 194292, г. Санкт-Петербург, вн.тер.г. Муниципальный округ Сергиевское, ул. Верхняя, д.б. к.2, литера А, помещ. П-39

ИНН 7802783750 / КПП 780201001

ОГРН 1127847161628

Тел. 8 (911) 163-64-72

Эл. почта: ineternum.spb@gmail.com

**Сведения об экспертной организации:**

<b>Полное наименование</b>	<b>Федеральное государственное бюджетное учреждение науки Институт истории</b>
----------------------------	--



	<b>материальной культуры Российской академии наук</b>
<b>Краткое наименование</b>	ИИМК РАН
<b>Организационно-правовая форма</b>	Федеральное государственное бюджетное учреждение науки
<b>Ведомственная принадлежность</b>	Министерство науки и высшего образования Российской Федерации
<b>Адрес</b>	Российская Федерация, 191186, Санкт-Петербург, Дворцовая наб. 18, лит. А
<b>Реквизиты</b>	ИНН 7825004658 КПП 784101001 ОГРН: 1027809188527 ОКПО: 0269849 ОКВЭД 72.20

На основании пп. б) п.7 Положения о государственной историко-культурной экспертизе, утвержденного постановлением Правительства Российской Федерации от 15 июля 2009 г. № 569 (в редакции от 27.04.2017) ИИМК РАН соответствует требованию в части кадрового состава, как юридическое лицо, привлекаемое в качестве эксперта (см. Приложение 9).

#### Сведения об эксперте:

<b>Фамилия, имя, отчество</b>	<b>Субботин Андрей Викторович</b>
<b>Образование</b>	высшее
<b>Специальность</b>	история
<b>Ученая степень (звание)</b>	кандидат исторических наук
<b>Стаж работы</b>	41 год
<b>Место работы и должность</b>	ст.н.с. ИИМК РАН
<b>Реквизиты аттестации</b>	Государственный эксперт по проведению историко-культурной экспертизы (приказ Министерства культуры Российской Федерации № 961 от 20.06.2018 г. «Об утверждении статуса аттестованного эксперта по проведению государственной историко-культурной экспертизы» (п. 3б)) Объекты экспертизы: - выявленные объекты культурного наследия в целях обоснования целесообразности включения данных объектов в реестр;

	<ul style="list-style-type: none"> <li>- документы, обосновывающие включение объектов культурного наследия в реестр;</li> <li>- документы, обосновывающие исключение объектов культурного наследия из реестра;</li> <li>- земли, подлежащие воздействию земляных, строительных, мелиоративных, хозяйственных работ, предусмотренных статьей 25 Лесного кодекса Российской Федерации работ по использованию лесов (за исключением работ, указанных в пунктах 3, 4 и 7 части 1 статьи 25 Лесного кодекса Российской Федерации) и иных работ, в случае, если орган охраны объектов культурного наследия не имеет данных об отсутствии на указанных землях объектов культурного наследия, включенных в реестр, выявленных объектов культурного наследия либо объектов, обладающих признаками объекта культурного наследия;</li> <li>- документация, за исключением научных отчетов о выполненных археологических полевых работах, содержащая результаты исследований, в соответствии с которыми определяется наличие или отсутствие объектов, обладающих признаками объекта культурного наследия, на земельных участках, подлежащих воздействию земляных, строительных, мелиоративных, хозяйственных работ, работ по использованию лесов и иных работ;</li> <li>- документация или разделы документации, обосновывающие меры по обеспечению сохранности объекта культурного наследия, включенного в реестр, выявленного объекта культурного наследия либо объекта, обладающего признаками объекта культурного наследия, при проведении земляных, мелиоративных, хозяйственных работ, указанных в настоящей статье работ по использованию лесов и иных работ в границах территории объекта культурного наследия либо на земельном участке, непосредственно связанном с земельным участком в границах территории объекта культурного наследия</li> </ul>
--	--

В соответствии с законодательством Российской Федерации эксперт несет ответственность за достоверность сведений, изложенных в заключении экспертизы.

Эксперт Субботин А.В.

### Отношения к заказчику

#### Экспертная организация:

- не участвует в разработке проектной документации на строительство, расширение, реконструкцию, техническое перевооружение, консервацию и

ликвидацию, и иное хозяйственное освоение объекта или объектов, в отношении которых проводится экспертиза, или подобной проектной документации;

- не участвует в проектировании или конструировании, изготовлении, поставке, монтаже, ремонте, покупке, владении, эксплуатации или обслуживании технических устройств, применяемых на объекте или других объектах, в отношении которых проводится экспертиза, или подобных конкурентных технических устройств;
- не участвует в проектировании или конструировании, строительстве, ремонте, покупке, владении, эксплуатации или обслуживании зданий и сооружений на объекте или других объектах, в отношении которых проводится экспертиза, или подобных конкурентных зданий и сооружений;
- не имеет с заказчиком отношений общего владения; не имеет с заказчиком конфликта интересов;
- не подлежит непосредственной отчетности тому же вышестоящему управляющему органу, что и заказчик экспертизы;
- не выполняет функции официального представителя заказчика.

#### **Эксперт:**

- не имеет родственных связей с заказчиком (его должностными лицами, работниками);
- не состоит в трудовых отношениях с заказчиком;
- не имеет долговых или иных имущественных обязательств перед заказчиком (его должностным лицом или работником), а также заказчик (его должностное лицо или работник) не имеет долговых или иных имущественных обязательств перед экспертом;
- не владеет ценными бумагами, акциями (долями участия, паями в уставных (складочных) капиталах) заказчика;
- не заинтересован в результатах исследований и решений, вытекающих из заключения экспертизы, с целью получения выгоды в виде денег, ценностей, иного имущества, услуг имущественного характера или имущественных прав для себя или третьих лиц.

#### **Основание проведения государственной историко-культурной экспертизы**

1. Федеральный закон от 25.06.2002 № 73-ФЗ «Об объектах культурного наследия (памятниках истории и культуры) народов Российской Федерации».

2. Положение о государственной историко-культурной экспертизе, утвержденное Постановлением Правительства РФ от 15.07.2009 № 569 и последующие дополнениями к нему.

3. Договор между ИИМК РАН и Заказчиком № 3/01/2023 от 19 января 2023 года,

4. Письмо Комитета по государственному контролю, использованию и охране памятников истории и культуры Правительства Санкт-Петербурга № 01-43-32246/22-0-1 от 13.12.2022 г.

### **Цель и объект экспертизы**

**Цель экспертизы:** определение наличия или отсутствия объектов археологического наследия, включенных в реестр, и выявленных объектов археологического наследия, на земельном участке по объекту: «Спортивный комплекс федерального государственного бюджетного образовательного учреждения высшего образования «Санкт-Петербургский государственный университет телекоммуникаций им. Проф. М.А. «Бонч-Бруевича» (СПбГУТ)» по адресу: г. Санкт-Петербург, проспект Большевиков, участок 85, (восточнее дома 22, корпус 1, литера А) (кадастровый номер 78:12:0006306:27), подлежащем воздействию земляных, строительных, мелиоративных, хозяйственных работ, предусмотренных статьей 25 Лесного кодекса Российской Федерации работ по использованию лесов (за исключением работ, указанных в пунктах 3, 4 и 7 части 1 статьи 25 Лесного кодекса Российской Федерации) и иных работ.

**Объект экспертизы:** земельный участок по объекту: «Спортивный комплекс федерального государственного бюджетного образовательного учреждения высшего образования «Санкт-Петербургский государственный университет телекоммуникаций им. Проф. М.А. «Бонч-Бруевича» (СПбГУТ)» по адресу: г. Санкт-Петербург, проспект Большевиков, участок 85, (восточнее дома 22, корпус 1, литера А) (кадастровый номер 78:12:0006306:27), подлежащий воздействию земляных, строительных, мелиоративных, хозяйственных работ, предусмотренных статьей 25 Лесного кодекса Российской Федерации работ по использованию лесов (за исключением работ, указанных в пунктах 3, 4 и 7 части 1 статьи 25 Лесного кодекса Российской Федерации) и иных работ.

### **Перечень документов, представленных Заказчиком**

- Копия письма Комитета по государственному контролю, использованию и охране памятников истории и культуры Правительства Санкт-Петербурга № 01-43-32246/22-0-1 от 13.12.2022 г.

- Схема расположения земельного участка на кадастровой карте территории.
- Копия градостроительного плана земельного участка № RU7817500033717.
- Копия Выписки из Единого государственного реестра недвижимости об объекте недвижимости № 99/2023/516086785 от 25.01.2023.

**Перечень документов и материалов, привлекаемых при проведении экспертизы, а также использованной для нее специальной, технической и справочной литературы**

1. Основы законодательства Российской Федерации о культуре, утв. Верховным Советом РФ 9 октября 1992 г. N 3612-1.
2. Федеральный закон РФ от 25 июня 2002 г. №73-ФЗ "Об объектах культурного наследия (памятниках истории и культуры) народов Российской Федерации".
3. Положение о государственной историко-культурной экспертизе, утв. Постановлением Правительства от 15 июля 2009 г. № 569.
4. Правила выдачи, приостановления и прекращения действия разрешений (открытых листов) на проведение работ по выявлению и изучению объектов археологического наследия, утвержденные Постановлением Правительства Российской Федерации от 20.02.2014 № 127.
5. Положение о порядке проведения археологических полевых работ и составления научной отчетной документации, утвержденное постановлением Бюро Отделения историко-филологических наук Российской академии наук от 20.06.2018 № 32.
6. Приказ Министерства культуры Российской Федерации от 1 сентября 2015 г. N 2328 "Об утверждении перечня отдельных сведений об объектах археологического наследия, которые не подлежат опубликованию".
7. Закон Санкт-Петербурга от 12.7.2007 N 333-64 «Об охране объектов культурного наследия в Санкт-Петербурге».
8. Закон Санкт-Петербурга от 19 января 2009 г. №820-7 "О границах объединенных зон охраны объектов культурного наследия, расположенных на территории Санкт-Петербурга, режимах использования земель и требованиях к градостроительным регламентам в границах указанных зон".
9. СП 42.13330.2011 Градостроительство. Планировка и застройка городских и сельских поселений. Актуализированная редакция СНиП 2.07.01-89.
10. Положение о едином государственном реестре объектов культурного наследия (памятников истории и культуры) народов Российской Федерации, утвержденное приказом Министерства культуры Российской Федерации от 30.10.2011 № 954.

- 11.Александрова Е.Л. Санкт-Петербургская губерния. Исторический очерк. СПб. 2011.
- 12.Герасимов Д.В. Каменный век Карельского перешейка в археологическом собрании МАЭ РАН// Свод археологических источников Кунсткамеры. Вып. I/ СПб, 2006.
- 13.Глезеров С.Е. Исторические районы Петербурга от А до Я. Санкт-Петербург: Русская тройка-СПб, 2013.
- 14.Лапшин В.А. Археологическая карта Ленинградской области. Ч.2. Восточные и северные районы. Л., 1995.
- 15.Памятники истории и культуры Санкт-Петербурга. Краеведческие записки. Выпуск 9. СПб. 2004.
- 16.Переписная оброчная книга вотской пятины, 1500 года. Первая половина// Новгородские писцовые книги, изданные археографической комиссией. СПб. 1868.
- 17.Сакса А.И. Средневековая карела (к вопросу о происхождении этнической общности) //Материалы VI Международного конгресса финно-угроведов. В 2 т./ М.1989.
- 18.Сакса А.И. Древняя Карелия во второй половине I — первой половине II тыс. н. э. происхождение, история и культура населения летописной карельской земли. Авт. реф. дисс. СПб. 2006.
- 19.Сакса А.И. Древняя Карелия в конце I - начале II тысячелетия н. э. Происхождение, история и культура населения летописной Карельской земли. СПб. 2010.
- 20.Шаскольский И.П. Проблемы этногенеза прибалтийско-финских племен Юго-восточной Прибалтики// Финно-угры и славяне/ Л. 1979.
- 21.Шерих Д. Ю. Невская застава. Берег левый, берег правый. — М. 2007.

**Сведения об обстоятельствах,  
повлиявших на процесс проведения и результаты экспертизы**

Обстоятельства, повлиявшие на процесс проведения и результаты экспертизы, отсутствуют.

**Сведения о проведенных исследованиях**

В процессе государственной историко-культурной экспертизы:

- проведены полевые научно-исследовательские археологические работы (разведки);

- подготовлен отчет о проведении полевых научно-исследовательских археологических работ;
- выполнен анализ действующего законодательства в сфере охраны культурного наследия;
- выполнен анализ документов и материалов, полученных для проведения экспертизы по объекту с формулировкой выводов;
- оформлены результаты государственной историко-культурной экспертизы в виде Акта.

### **Факты и сведения, выявленные и установленные в результате проведенных исследований**

Участок обследования расположен в Невском районе Санкт-Петербурга. Адрес участка – пр. Большевиков восточнее дома 22, корпус 1, литера А, участок с кадастровым номером 78:12:0006306:27. Территория находится в 400 метрах к востоку от оси проспекта Большевиков и в 100 метрах к северо-северо-западу от оси улицы Крыленко, к северу, востоку и западу расположены не освоенные участки, поросшие молодыми лиственными деревьями и кустарником, к юго-западу – спортивный комплекс, к юго-востоку – трансформаторная подстанция. Рельеф полностью изменен в ходе антропогенного воздействия. По территории обследования, согласно сводному плану сетей, предоставленному заказчиком производства работ, проходит трасса водопровода, пачка кабельных линий электроснабжения вдоль северо-восточной границы участка, две нитки систем водоотведения вдоль юго-восточной границы.

Историко-культурное научное археологическое обследование (разведки) с целью проведения государственной историко-культурной экспертизы земельного участка по объекту: «Спортивный комплекс федерального государственного бюджетного образовательного учреждения высшего образования «Санкт-Петербургский государственный университет телекоммуникаций им. Проф. М.А. «Бонч-Бруевича» (СПбГУТ)» по адресу: г. Санкт-Петербург, проспект Большевиков, участок 85, (восточнее дома 22, корпус 1, литера А) (кадастровый номер 78:12:0006306:27) проводилось в январе 2023 г. сотрудниками археологической экспедиции Отдела охранной археологии ИИМК РАН под руководством младшего научного сотрудника ИИМК РАН Блохина Егора Константиновича. Работы осуществлялись на основании Договора между ИИМК РАН и ООО «Инэтернум» № 3/01/2023 от 19 января 2023 года, и разрешения (Открытого листа) № 0277-2022 от 08 апреля 2022 г., выданного Блохину Егору Константиновичу на право производства

археологических полевых работ (археологических разведок) на территории Калининского, Кировского, Колпинского, Красносельского, Кронштадского, Курортного, Невского, Приморского и Фрунзенского районов г. Санкт-Петербурга. Срок действия Открытого листа с 08 апреля 2022 года по 28 февраля 2023 года. Исследования проводились во исполнение требований Федерального закона № 73-ФЗ от 25 июня 2002 «Об объектах культурного наследия (памятниках истории и культуры) народов Российской Федерации».

Границы участка, подлежащего археологическому обследованию, предоставлены ООО «Инэтернум». Объемы изыскательских работ определялись исходя из площади объекта на основании исходных материалов, представленных Заказчиком работ, с учетом существующих методических рекомендаций. При проведении исследований эксперт опирался на предоставленные ООО «Инэтернум» документы, сведения и картографические материалы, а также открытые данные, предоставляемые федеральными и региональными органами власти: Публичная кадастровая карта (<http://pkk5.rosreestr.ru>), Геоинформационная система Санкт-Петербурга (<http://rgis.spb.ru>). В документах, представленных Заказчиком для проведения экспертизы, несоответствий не выявлено.

До начала полевых археологических работ ИИМК РАН были выполнены историко-библиографические изыскания и анализ опубликованных данных по территории, расположенной вблизи земельного участка на предмет наличия объектов археологического наследия и археологической изученности территории. Результаты данных исследований представлены в полном научно-техническом отчете (Прил. 3).

В период Невской стадии последнего ледникового периода (примерно 12000 л. н.) ледник распадается на «языки» и тающие ледниковые воды заполняют впадины (Финский залив, Ладожское озеро, Онежское озеро) освобождая рельеф. Современная территория Ленинградской области освободилась ото льда приблизительно 10000 л. н. Форма рельефа характеризуется хорошей сохранностью и относительной молодостью ландшафтных покровов. К началу бореального периода (10000-8000 л. н.) растительный покров стал сплошным и довольно разнообразным с преобладанием сосны и березы, а климат – сухим и теплым.

Человеком территория Ленинградской области начала осваиваться около 10 тысяч лет назад, после отступления ледника. В эпоху мезолита сюда стали проникать племена первобытных охотников и рыболовов.

Начало активного заселения исследуемой территории относится к эпохе неолита. Это стоянки и местонахождения, расположенные по берегам рек и озер. Начало неолитической эпохи на Карельском перешейке соответствует началу



голоценового климатического оптимума и максимуму Литориновой трансгрессии, что соответствует времени около 7000 л. н. Возникновение неглубоких заливов и протоков между Ладожским озером и морем, а также потепление климата, создали благоприятные для жизни человека условия. К этому периоду относится раннеолитическая стоянка Хепоярви (6380-7230 л. н) на берегу озера Хепоярви. К позднему неолиту относятся стоянки Токсово и Курголово 1, местонахождения Кавгалово и Васкелово 1, местонахождения Лемболовские 1-5. Для этого времени характерно наличие гребенчато-ямочной керамики и каменных орудий из сланца и кремня. На территории Карельского перешейка известно небольшое количество памятников эпохи раннего металла (во Всеволожском районе такие памятники пока не обнаружены), что объясняется серьезной перестройкой природной обстановки, в связи с образованием реки Невы и понижением уровня ладожских вод.

С середины 1-го тысячелетия н. э., возрастает роль отдельных областей в регионе Балтийского моря. В это время на Карельском перешейке и в Северо-Западном Приладожье проживало местное население с чертами присущими каменному веку и пришлое население охотников, которые принесли с собой традиции изготовления железного оружия.

В VII—VIII вв. происходит становление центров постоянного населения. Формируется местный рынок, обслуживающий транснациональную торговлю по Волжскому пути. В западно-финскую по облику культуру здесь, в Приладожской Карелии, добавляются общепалтийские элементы, такие как браслеты, фибулы, определенные типы мечей, топоров и копий. На исследуемой территории в это время формируется культурная общность корела. Существуют различные версии происхождения корел. Некоторые исследователи, такие как К. А. Нордман, А. С. Жербин, И. П. Шаскольский полагали, что самобытная карельская культура существовала уже в I тыс. н.э. В. И. Равдоникас считал, что предки карел пришли с восточного Приладожья. Д. В. Бубрих называл в числе предков карел племя весь. Х. Киркинен видит в карелах результат взаимодействия чудских и вепсских племён (Кочкуркина, 2004).

К концу XIII в. все прибалтийско-финские племена попадают в зависимость от своих могущественных соседей: суоми и хяме – от шведов; карелы, водь, ижора, вепсы и чудь – от новгородцев.

До XVIII в. Исследуемая территория входила в Ореховский уезд, Корельской половины Водской пятины. На протяжении многих веков Карельский перешеек подвергался шведской экспансии. В конце XV в. произошла массовая замена новгородского населения московским, в XVI в. частые военные действия между Московским государством и Швецией, голодные годы, моровые поветрия, хозяйственный кризис, проявившийся в Водской пятине с 1569-1571 гг., привели к запустениям и бегству населения пятины. С 1580-х гг. после завоевания этих

территорий Швецией прошла волна нового массового исхода русского православного населения и замены его шведским и финским.

Новая война против Швеции, начатая российским царем Петром 19 августа 1700 г., стала не только борьбой России за выход к Балтийскому морю, но и борьбой за место Великой державы в Северной Европе. Первые удары небольших соединений петровских войск испытали жители Карельского перешейка осенью 1701 г. Шведский город Нотебург пал в октябре 1702 г., а в мае 1703 г. русскими войсками был взят ещё один шведский город – Ниеншанц. В 1721 г. Северная война закончилась Ништадтским миром. Новая граница России на Карельском перешейке была установлена северо-западнее Выборга.

6 (27) мая 1703 года в устье Невы, неподалёку от Ниена был заложен город Санкт-Петербург. Этим днём датируется закладка царём Петром I Петропавловской крепости, первого сооружения города, на Заячьем острове.

Невский район – административно-территориальная единица Санкт-Петербурга. Расположен на юго-востоке города и является единственным районом, расположенным на обоих берегах Невы. Образован в марте 1917 года путём преобразования Шлиссельбургского участка, имевшего до революции статус пригорода, в полноценный городской район.

Проспект Большевиков - улица в Невском районе Санкт-Петербурга. Одна из основных транспортных магистралей Весёлого Посёлка. Ограничена улицей Коллонтай и Октябрьской набережной. Магистраль получила своё имя 2 октября 1970 года в честь партии Большевиков.

Санкт-Петербургский государственный университет телекоммуникаций им. проф. М. А. Бонч-Бруевича (СПбГУТ) — высшее учебное заведение в Санкт-Петербурге, осуществляющее подготовку специалистов в области связи и телекоммуникаций. В ноябре 2008 года начато строительство нового учебно-лабораторного корпуса для подготовки магистров на пр. Большевиков (университетский городок). 5 сентября 2008 г. состоялась торжественная церемония его открытия.

На шведских планах конца XVII в. отображена система поселений вдоль берегов Невы и ее притоков. Согласно карте, составленной в 1676 г. штабс-капитаном Бергенгеймом, по правому берегу Невы расположен ряд деревень, соединенных трактом. Участок обследования находится в стороне от тракта, к востоку от деревень Dubki и Marckieby.

На карте Санкт-Петербургской губернии 1770 года Якоба Шмидта вблизи территории обследования также отсутствуют населенные пункты. Плотность указанных селений ниже, чем в XVII веке.

На «Военно-топографической карте С.-Петербургской и Выборгской губерний» 1868 года и «Военно-топографическая карта С.-Петербургской губернии

1890 г.» (одна из самых подробных карт-верстовок Санкт-Петербургской губернии) территория расположена на протяженном неосвоенном пространстве между трактом вдоль Невы, на котором расположены фермы и завод (к западу от участка) и Мызой Косая Гора на речке Порховке (к северо-востоку от участка обследования) (рис. 6-7).

В начале XX века участок остается неосвоенным («Финская довоенная топографическая карта Карельского перешейка» 1920 года и «Карта Красной Армии масштаба в 4 см. 1 км. на территорию Ленинграда (Санкт-Петербурга) и ближайших окрестностей к югу, западу и востоку», состояние местности на 1930 - 1941 предвоенные годы). К востоку от территории обследования указана ветка железной дороги, вблизи указаны мелиоративные каналы и пешеходный тракт.

На «Спутниковой карте Санкт-Петербурга (Ленинграда)» 1966 года хорошо видны мелиоративные каналы на большом сельскохозяйственном поле, на котором располагается исследуемый участок.

Таким образом, на основании анализа картографического материала, архивных и литературных источников, были сделаны следующие выводы:

- территория обследования с конца XVII века и вплоть до конца XX века находилась вне зоны активного хозяйственного освоения;
- исследуемый участок был подтоплен и довольно поздно стал использоваться в сельском хозяйстве;
- вероятность обнаружения памятников археологии позднесредневекового и Нового времени крайне невелика.

Полевые археологические работы на участке обследования проводились в соответствии с методическими указаниями и требованиями «Положения о порядке проведения археологических полевых работ и составления научной отчетной документации», утвержденного постановлением Бюро Отделения историко-филологических наук Российской академии наук от 20 июня 2018 № 32.

Было проведено натурное обследование территории земельного участка по объекту: «Спортивный комплекс федерального государственного бюджетного образовательного учреждения высшего образования «Санкт-Петербургский государственный университет телекоммуникаций им. Проф. М.А. «Бонч-Бруевича» (СПбГУТ)» по адресу: г. Санкт-Петербург, проспект Большевиков, участок 85, (восточнее дома 22, корпус 1, литера А) (кадастровый номер 78:12:0006306:27), с визуальным осмотром местности с целью поиска памятников археологии, выраженных в рельефе местности.

Натурные полевые исследования проводились в виде осуществления пеших маршрутов и закладки археологического шурфа. Вся исследуемая площадь была разбита на неравные квадраты со сторонами не более 20 метров и пройдена пешими

маршрутами по линии сетки квадратов. Все участки детально фиксировались (фото, описание, привязка к карте). При прохождении маршрутов с целью обнаружения выходов культурного слоя и артефактов осматривались встречающиеся обнажения грунта естественного и антропогенного происхождения. На перспективном для обнаружения памятников археологии участке производилась закладка шурфа, ориентированного по сторонам света, направленного на поиск культурного слоя и древних артефактов. Местоположение шурфа было обусловлено геоморфологическим состоянием местности и степенью освоенности обследуемой территории и определялись с таким расчетом, чтобы обеспечить полное выявление и определение границ всех объектов археологического наследия, попадающих в пределы обследуемого земельного участка, с учетом существующих методических рекомендаций 1 шурф на 1 га (при площадных обследованиях). Всего в границах обследования для выявления объектов археологического наследия был заложен 1 разведывательный шурф общей площадью 4 кв. м. Разборка грунта в процессе шурфовки производилась вручную по стратиграфическим слоям с разнородными культурными прослойками и соответствующим им общим планиграфическим горизонтам фиксации. Глубина шурфа включала всю толщу почвенного горизонта, осуществлялась контрольная прокопка верхней части археологически стерильного слоя, подстилающего почвенный горизонт (материка). Проводилась полная фотографическая фиксация обнаруженных объектов, а также всего процесса шурфовочных работ. Шурф по окончании работ был засыпан, почвенное и дерновое покрытие восстановлено. Для картирования рекогносцировочного шурфа, выявленных объектов и общевидовых фотографий ландшафтной ситуации использованы имеющиеся в распоряжении экспедиции карты масштаба 1:50000 и 1:100000 в формате JPG и TIF, а также топографический план масштаба в формате DWG, предоставленный заказчиком. Привязка шурфа на участке землеотвода к системе мировых координат произведена с помощью портативных приборов глобального позиционирования Garmin GPS CSx. Географические координаты (широта, долгота), определенные в зависимости от внешних условий приема с точностью 5-20 м, даются в формате градусы-минуты-секунды Long/Lat dd°mm'ss,ss" (WGS-84) и с помощью встроенных в геоинформационную систему QGIS программных алгоритмов переведены в местную систему координат МСК-1964 Санкт-Петербург. Основные этапы работ фиксировались с помощью цифровых фотоаппаратов с разрешением не менее 5 Мрх. Для указания масштаба и ориентации по сторонам света при фотографировании использовался набор телескопических реек длиной 4 м с сантиметровыми делениями, двухцветная стрелка «север».

## Шурф 1

Размеры шурфа 2х2 м, заложен в центре северо-восточного сектора территории обследования на свободном от застройки и подземных коммуникаций ровном участке. Высота центра шурфа в Балтийской системе высот – 8,0 м БС.

Стратиграфия шурфа (по северной стенке):

1. Дерн и почвенный слой – менее 5 см.
2. Коричневато-серая гумусированная супесь со строительным и бытовым мусором – до 80 см.
3. Прослойка древесной щепы – до 5 см.
4. Материк – серая плотная супесь зафиксирован по всей площади шурфа на отметке около -85 см. В западной половине шурфа материк прорезан ямой (траншеей-?), уходящей за пределы шурфа в западном направлении.

Общая глубина исследований – 145 см.

Дерновый слой на участке производства работ не превышает 5 см, плодородный почвенный слой практически отсутствует. По всей видимости, на территории проводились масштабные земляные работы в период возведения окружающих зданий. Культурные напластования представляют собой единообразный мощный (до 80 см) слой коричневато-серой супеси со строительным и бытовым современным мусором (конца XX – начала XXI века), сформированный, по всей видимости, единовременно при нивелировке поверхности участка и представляющий собой переотложенный грунт, возможно с засыпкой привезенным строительным мусором.

В уровне материковой поверхности в западной половине шурфа были зафиксированы контуры комплекса в виде углубления, контуры которого пересекали площадь шурфа в направлении северо-запад – юго-восток и уходили за пределы шурфа в западном направлении. В связи с высокой обводненностью грунта планиграфическая расчистка и фиксация контура в уровне материковой поверхности была затруднена, выборка заполнения проводилась по всей площади. Дно комплекса у западной стенки шурфа зафиксировано на отметке -145 см (около 6,5 м БС). Заполнение комплекса составлял мешаный грунт с древесными порубочными остатками и бытовым мусором. Уровень грунтовых вод находится на отметке около -90 см от дневной поверхности (около 7,0 м БС).

После окончания работ шурф был рекультивирован до уровня дневной поверхности на момент начала работ.

В результате проведенного археологического обследования земельного участка по объекту: «Спортивный комплекс федерального государственного бюджетного образовательного учреждения высшего образования «Санкт-Петербургский государственный университет телекоммуникаций им. Проф. М.А. «Бонч-Бруевича» (СПбГУТ)» по адресу: г. Санкт-Петербург, проспект Большевиков, участок 85, (восточнее дома 22, корпус 1, литера А) (кадастровый номер 78:12:0006306:27)

зафиксировано отсутствие остатков наземных древних сооружений, артефактов, имеющих историко-культурную ценность, культурного слоя или иных следов пребывания здесь человека в древности, которые можно было бы отнести к объектам археологического наследия. Результаты проведенных в рамках государственной историко-культурной экспертизы археологических полевых работ отражены в полном научно-техническом отчете (Прил. 3).

### **Обоснования вывода экспертизы**

1. В соответствии с заключением уполномоченного органа охраны объектов культурного наследия (письмо Комитета по государственному контролю, использованию и охране памятников истории и культуры Правительства Санкт-Петербурга № 01-43-32246/22-0-1 от 13.12.2022 г.) земельный участок по объекту: «Спортивный комплекс федерального государственного бюджетного образовательного учреждения высшего образования «Санкт-Петербургский государственный университет телекоммуникаций им. Проф. М.А. «Бонч-Бруевича» (СПбГУТ)» по адресу: г. Санкт-Петербург, проспект Большевиков, участок 85, (восточнее дома 22, корпус 1, литера А) (кадастровый номер 78:12:0006306:27) расположен в границах:

– вне зон охраны объектов культурного наследия.

Закон Санкт-Петербурга от 19.01.2009 №820-7 «О границах объединенных зон охраны объектов культурного наследия, расположенных на территории Санкт-Петербурга, режимах использования земель и требованиях к градостроительным регламентам в границах указанных зон».

В пределах границ вышеуказанного земельного участка **отсутствуют** объекты (выявленные объекты) культурного наследия; объекты культурного наследия, включенные в Единый Государственный реестр объектов культурного наследия (памятников истории и культуры) народов Российской Федерации, а также защитная зона объектов культурного наследия.

К границам участка непосредственно **не примыкают** объекты (выявленные объекты) культурного наследия.

Земельный участок расположен **вне границ** территории исторического поселения.

2. Согласно проведенным историко-архивным исследованиям на территории земельного участка по объекту: «Спортивный комплекс федерального государственного бюджетного образовательного учреждения высшего образования «Санкт-Петербургский государственный университет телекоммуникаций им. Проф. М.А. «Бонч-Бруевича» (СПбГУТ)» по адресу: г. Санкт-Петербург, проспект Большевиков, участок 85, (восточнее дома 22, корпус 1, литера А) (кадастровый

номер 78:12:0006306:27) объекты, которые можно было бы отнести к объектам археологического наследия, **отсутствуют.**

3. В соответствии со статьей 45-1 Федерального закона от 25.06.2002 №73-ФЗ «Об объектах культурного наследия (памятниках истории и культуры) народов Российской Федерации» на территории земельного участка по объекту: «Спортивный комплекс федерального государственного бюджетного образовательного учреждения высшего образования «Санкт-Петербургский государственный университет телекоммуникаций им. Проф. М.А. «Бонч-Бруевича» (СПбГУТ)» по адресу: г. Санкт-Петербург, проспект Большевиков, участок 85, (восточнее дома 22, корпус 1, литера А) (кадастровый номер 78:12:0006306:27) проведены археологические полевые работы в форме археологической разведки. Работы выполнены в соответствии с методическими указаниями и требованиями «Положения о порядке проведения археологических полевых работ и составления научной отчетной документации», утвержденного постановлением Бюро Отделения историко-филологических наук Российской академии наук от 20 июня 2018 № 32 и иных нормативно-правовых актов в сфере охраны объектов культурного наследия и хорошо документированы. Результаты обследования отражены в полном научно-техническом отчете. В ходе проведенных в рамках государственной историко-культурной экспертизы археологических полевых работ объектов археологического наследия **не обнаружено.**

4. Представленные материалы исчерпывающие и доказывают археологическую изученность земельного участка по объекту: «Спортивный комплекс федерального государственного бюджетного образовательного учреждения высшего образования «Санкт-Петербургский государственный университет телекоммуникаций им. Проф. М.А. «Бонч-Бруевича» (СПбГУТ)» по адресу: г. Санкт-Петербург, проспект Большевиков, участок 85, (восточнее дома 22, корпус 1, литера А) (кадастровый номер 78:12:0006306:27).

#### **Вывод экспертизы**

Экспертом сделан вывод о возможности (положительное заключение) проведения земляных, строительных, мелиоративных и (или) хозяйственных работ, предусмотренных статьей 25 Лесного кодекса Российской Федерации работ по использованию лесов и иных работ на земельном участке по объекту: «Спортивный комплекс федерального государственного бюджетного образовательного учреждения высшего образования «Санкт-Петербургский государственный университет телекоммуникаций им. Проф. М.А. «Бонч-Бруевича» (СПбГУТ)» по адресу: г. Санкт-Петербург, проспект Большевиков, участок 85, (восточнее дома 22, корпус 1, литера А) (кадастровый номер

**78:12:0006306:27), в связи с отсутствием выявленных объектов археологического наследия на указанном земельном участке, подлежащем воздействию земляных, строительных, мелиоративных и (или) хозяйственных работ, предусмотренных статьей 25 Лесного кодекса Российской Федерации работ по использованию лесов и иных работ.**

*Перечень приложений к экспертизе:*

- Приложение 1* Копия Технического задания к Договору № 3/01/2023 от 19 января 2023 года.
- Приложение 2* Копия письма Комитета по государственному контролю, использованию и охране памятников истории и культуры Правительства Санкт-Петербурга № 01-43-32246/22-0-1 от 13.12.2022 г.
- Приложение 3* Копия Полного научно-технического отчета о выполнении научно-исследовательских археологических работ в виде историко-культурного научного археологического обследования (разведки) с целью проведения государственной историко-культурной экспертизы земельного участка по объекту: «Спортивный комплекс федерального государственного бюджетного образовательного учреждения высшего образования «Санкт-Петербургский государственный университет телекоммуникаций им. Проф. М.А. «Бонч-Бруевича» (СПбГУТ)» по адресу: г. Санкт-Петербург, проспект Большевиков, участок 85, (восточнее дома 22, корпус 1, литера А) (кадастровый номер 78:12:0006306:27), выполненного Отделом охранной археологии ИИМК РАН.
- Приложение 4* Схема расположения земельного участка на кадастровой карте территории.
- Приложение 5* Копия градостроительного плана земельного участка № RU7817500033717.
- Приложение 6* Копия Выписки из Единого государственного реестра недвижимости об объекте недвижимости № 99/2023/516086785 от 25.01.2023.
- Приложение 7* Копия справки № 14102/33 – 125.5-22 от 13.02.2023г.
- Приложение 8* Копия доверенности № 14102/33-161.5-5 от 09.01.2023 г.
- Приложение 9* Сведения об экспертах.
- Приложение 10* Выдержки из приказа № 997 от 17.07.2019 г. «Об утверждении статуса аттестованного эксперта по проведению государственной историко-культурной экспертизы».
- Приложение 11* Выдержки из приказа № 1537 от 17.09.2021 г. «Об утверждении статуса аттестованного эксперта по проведению государственной историко-культурной экспертизы».



*Приложение 12* Выдержки из приказа № 1668 от 11.10.2021 г. «Об утверждении статуса аттестованного эксперта по проведению государственной историко-культурной экспертизы».

*Приложение 13* Выдержки из приказа № 219 от 27.02.2019 г. «Об утверждении статуса аттестованного эксперта по проведению государственной историко-культурной экспертизы».

*Приложение 14* Выдержки из приказа № 235 от 01.03.2022 г. «Об утверждении статуса аттестованного эксперта по проведению государственной историко-культурной экспертизы».

**Эксперт Субботин А.В.**

**Руководитель археологических исследований Блохин Е.К.**

«15» февраля 2023 г.

*Документ подписан усиленными квалифицированными электронными подписями в соответствии с п. 22 Положения о Государственной историко-культурной экспертизе, утвержденного постановлением Правительства от 15 июля 2009 г. № 569*

*Приложение 1*

**Копия Технического задания к Договору № 3/01/2023 от  
19 января 2023 года**

**ТЕХНИЧЕСКОЕ ЗАДАНИЕ**

**на проведение научно-исследовательских работ в виде археологических разведок и подготовку акта государственной историко-культурной экспертизы земельного участка по объекту: "Спортивный комплекс федерального государственного бюджетного образовательного учреждения высшего образования "Санкт-Петербургский государственный университет телекоммуникаций им. Проф. М.А. "Бонч-Бруевича" (СПбГУТ)" по адресу: г. Санкт-Петербург, проспект Большевиков, участок 85, (восточнее дома 22, корпус 1, литера А) (кадастровый номер 78:12:0006306:27)**

**1. Общие положения**

1.1. Наименование Работ: проведение научно-исследовательских работ в виде археологических разведок и подготовку акта государственной историко-культурной экспертизы земельного участка по объекту: "Спортивный комплекс федерального государственного бюджетного образовательного учреждения высшего образования "Санкт-Петербургский государственный университет телекоммуникаций им. Проф. М.А. "Бонч-Бруевича" (СПбГУТ)" по адресу: г. Санкт-Петербург, проспект Большевиков, участок 85, (восточнее дома 22, корпус 1, литера А) (кадастровый номер 78:12:0006306:27)

1.2. Заказчик: ООО «Инэтернум»

1.3. Исполнитель: ИИМК РАН

1.4. Стадия работ: проектная.

1.5. Район исследования: СПб, Невский район.

1.6. Основание выполнения работ: письмо Комитета по государственному контролю, использованию и охране памятников истории и культуры №01-43-32246/22-0-1 от 13.12.2022.

1.7. Площадь земельного участка: 0,78 Га.

**2. Объект экспертизы:** земельный участок по объекту: "Спортивный комплекс федерального государственного бюджетного образовательного учреждения высшего образования "Санкт-Петербургский государственный университет телекоммуникаций им. Проф. М.А. "Бонч-Бруевича" (СПбГУТ)" по адресу: г. Санкт-Петербург, проспект Большевиков, участок 85, (восточнее дома 22, корпус 1, литера А) (кадастровый номер 78:12:0006306:27)

**3. Основная нормативно-техническая документация**

3.1. Федеральный закон РФ "Об объектах культурного наследия (памятниках истории и культуры) народов Российской Федерации" от 25 июня 2002 года N 73-ФЗ.

3.2. Федеральный закон №7-ФЗ от 10.01.2002 г «Об охране окружающей среды».

3.3. Постановление Правительства РФ от 12.09.2015 N 972 "Об утверждении Положения о зонах охраны объектов культурного наследия (памятников истории и культуры) народов Российской Федерации и о признании утратившими силу отдельных положений нормативных правовых актов Правительства Российской Федерации";

3.4. Постановление Правительства РФ от 15.07.2009 г. № 569 «Об утверждении Положения о государственной историко-культурной экспертизе»;

3.5. Положение о порядке проведения археологических полевых работ и составления научной отчетной документации (утверждено постановлением Бюро Отделения историко-филологических наук Российской академии наук от 20 июня 2018 г. №32).

#### 4. Состав работ

##### Первый этап:

4.1 Получение разрешения (открытый лист) на право проведения археологических работ.

4.2. Архивно-библиографические исследования, составление исторической справки и создание ситуационного плана.

4.2.1. Проведение архивных исследований, касающихся сведений о наличии археологических памятников в обследуемой зоне.

4.2.2. Визуальное обследование участка исследований.

4.2.3. Составление краткой исторической справки.

4.3. Археологическое обследование участка:

4.3.1. Выявление памятников археологии на основании наличия подъемного материала, особенностей рельефа и иных данных.

4.3.2. Привязка обнаруженных памятников к территории застройки.

4.3.3. Описание ландшафтной характеристики расположения обнаруженных памятников и фиксируемых нарушений поверхности объекта.

4.3.4. Разбивка археологических шурфов - 1 шурф.

4.3.5. Фотофиксация в процессе подготовки к закладке шурфов.

4.3.6. Выборка культурных напластований из шурфов по слоям, с трехмерной фиксацией находок на плане шурфа.

4.3.7. Выявление археологического материала в культурном слое.

4.3.8 Изучение культурного слоя в процессе закладки шурфов с зачисткой профилей для получения вертикальных разрезов.

4.3.9. Фотофиксация процесса работ, отдельных находок и скоплений материала in situ.

4.3.10. Фото- и графо- фиксация профилей стенок шурфов и обнаруженных ям.

4.3.11. Отбор археологического материала из заполнения ям и сооружений, полевая консервация вещевого материала.

4.3.12. Вычерчивание профилей шурфов, текстуальное описание стратиграфии, культурного слоя, материка и иных объектов в шурфах.

4.3.13. Ведение полевой документации.

4.4. Камеральные работы.

4.4.1. Очистка или мытье находок, при необходимости оперативная первичная консервация предметов из разрушающихся материалов

4.4.2. Статистическая обработка массовых находок. Шифровка находок.

4.4.3. Составление полевых описей индивидуальных и массовых находок.

4.4.4. Зарисовка находок.

4.4.5. Фотографирование находок.

При необходимости:

4.4.6. Определение остеологического материала и отбор образцов в коллекцию

4.4.7. Определение зерен и семян.

4.4.8. Определение пород образцов древесины.

4.4.9. Дендрохронологический и радиоуглеродный анализ образцов.

4.4.10. Атрибуция нумизматических находок.

4.4.11. Атрибуция воинских и других знаков.

4.4.12. Эпиграфический анализ находок с надписями.

4.4.13. Атрибуция изделий с клеймами изготовителей.

4.5. Подготовка коллекций к передаче на постоянное хранение в Государственный музейный фонд

4.6. Написание полного научно-технического отчёта.

4.7. Уведомление об окончании первого этапа.

##### Второй этап:

Заказчик



Исполнитель



4.8. Подготовка акта государственной историко-культурной экспертизы земельного участка.

4.9. Передача акта государственной историко-культурной экспертизы в региональный орган охраны объектов культурного наследия.

### 5. Отчетная документация.

5.1. Полный научно-технический отчет в 1 экземпляре на электронном носителе;

Акт государственной историко-культурной экспертизы земельного участка в 1 экземпляре на электронном носителе;

копия сопроводительного письма в региональный орган охраны объектов культурного наследия о передаче акта государственной историко-культурной экспертизы в 1 экземпляре на бумажном носителе.

5.2. Отчетная документация предоставляется в электронном видах в формате Adobe Acrobat (\*.pdf).

### 6. Требования к выполнению работ.

6.1. Отчетная документация должна соответствовать требованиям «Положения о порядке проведения археологических полевых работ и составления научной отчетной документации», утвержденного постановлением бюро Отделения историко-филологических наук Российской академии наук от «20» июня 2018 г. №32 и Положения о государственной историко-культурной экспертизе (утв. Постановлением Правительства №569 от 15 июля 2009 г.)

Директор ООО «Инэтернум»



/Б.Н. Пархоменко /  
М.П.

Заместитель Директора ИИМК РАН



/Н.Ф. Соловьева/  
М.П.

*Приложение 2*

**Копия письма Комитета по государственному контролю,  
использованию и охране памятников истории и культуры  
Правительства Санкт-Петербурга № 01-43-32246/22-0-1 от  
13.12.2022 г**



## Справка Комитета по государственному контролю, использованию и охране памятников истории и культуры



ПРАВИТЕЛЬСТВО САНКТ-ПЕТЕРБУРГА

**КОМИТЕТ ПО ГОСУДАРСТВЕННОМУ  
КОНТРОЛЮ, ИСПОЛЬЗОВАНИЮ  
И ОХРАНЕ ПАМЯТНИКОВ  
ИСТОРИИ И КУЛЬТУРЫ  
(КГИОП)**

пл. Ломоносова, д.1, Санкт-Петербург, 191023  
Тел. (812) 315-43-03, (812) 571-64-31, факс (812) 710-42-45  
E-mail: kgiop@gov.spb.ru  
<https://www.gov.spb.ru>, <http://kgiop.ru/>

Техническому директору по геологии  
ОАО «Грест ГРИИ»

Павлову С.В.

dat@grii.ru

№01-43-32246/22-0-1 от 13.12.2022

№ 01-43-32246/22-0-0 от 07.12.2022  
На № 2188 от 07.12.2022

В ответ на Ваше обращение КГИОП сообщает, что земельный участок по объекту: **«Спортивный комплекс федерального государственного бюджетного образовательного учреждения высшего образования «Санкт-Петербургский государственный университет телекоммуникаций им. Проф. М.А. Бонч-Бруевича» (СПбГУТ)»** по адресу: г. Санкт-Петербург, проспект Большевиков, участок 85, (восточнее дома 22, корпус 1, литера А) (кадастровый номер: 78:12:0006306:27) расположен в границах:

– вне зон охраны объектов культурного наследия.

Закон Санкт-Петербурга от 19.01.2009 № 820-7 (в редакции, вступившей в силу 01.08.2021) "О границах объединенных зон охраны объектов культурного наследия, расположенных на территории Санкт-Петербурга, режимах использования земель и требованиях к градостроительным регламентам в границах указанных зон".

В пределах границ вышеуказанного земельного участка отсутствуют объекты (выявленные объекты) культурного наследия; объекты культурного наследия, включенные в Единый государственный реестр объектов культурного наследия (памятников истории и культуры) народов Российской Федерации, а также защитная зона объектов культурного наследия.

К границам участка непосредственно не примыкают объекты (выявленные объекты) культурного наследия.

16.06.2021 г. опубликован приказ Министерства культуры Российской Федерации (далее – Минкультуры России) от 30.10.2020 №1295 «Об утверждении предмета охраны, границ территории и требований к градостроительным регламентам в границах территории исторического поселения федерального значения город Санкт-Петербург» (далее – историческое поселение).

Земельный участок расположен вне границ территории исторического поселения, утвержденного вышеуказанным приказом Минкультуры России.

КГИОП не располагает сведениями о наличии либо отсутствии объектов, обладающих признаками объектов культурного наследия, на рассматриваемом

Изм.	Кол.уч.	Лист	№ док.	Подп.	Дата

377-21(751)-П

Лист

119

земельном участке. В связи с этим, а также в соответствии с требованиями ст. 30 Федерального закона № 73-ФЗ от 25.06.2002 г. «Об объектах культурного наследия (памятниках истории и культуры) народов Российской Федерации», требуется проведение государственной историко-культурной экспертизы земельного участка. Согласно требованиям п. 11.3 постановления Правительства Российской Федерации от 15.07.2009 № 569 «Об утверждении Положения о государственной историко-культурной экспертизе» государственная историко-культурная экспертиза земельного участка проводится путем археологической разведки.

Данное письмо носит информативный характер и не является разрешением на производство работ.

**Начальник Управления  
государственного реестра  
объектов культурного наследия**

ДОКУМЕНТ ПОДПИСАН  
ЭЛЕКТРОННОЙ ПОДПИСЬЮ

Сертификат 06F237E849F3904F1FB4515726CECA1C  
Владелец Яковлев Петр Олегович  
Действителен с 31.10.2022 по 24.01.2024

**П.О. Яковлев**

Дьяконов Н.П.  
(812)417-43-33  
Долгушина М.И.  
(812)417-43-46

						377-21(751)-П	Лист
Изм.	Кол.уч.	Лист	№док.	Подп.	Дата		120



### *Приложение 3*

**Копия Полного научно-технического отчета о выполнении научно-исследовательских археологических работ в виде историко-культурного научного археологического обследования (разведки) с целью проведения государственной историко-культурной экспертизы земельного участка по объекту: «Спортивный комплекс федерального государственного бюджетного образовательного учреждения высшего образования «Санкт-Петербургский государственный университет телекоммуникаций им. Проф. М.А. «Бонч-Бруевича» (СПбГУТ)» по адресу: г. Санкт-Петербург, проспект Большевиков, участок 85, (восточнее дома 22, корпус 1, литера А) (кадастровый номер 78:12:0006306:27), выполненного Отделом охранной археологии ИИМК РАН**



ФЕДЕРАЛЬНОЕ ГОСУДАРСТВЕННОЕ БЮДЖЕТНОЕ УЧРЕЖДЕНИЕ НАУКИ  
**ИНСТИТУТ ИСТОРИИ МАТЕРИАЛЬНОЙ КУЛЬТУРЫ**  
РОССИЙСКОЙ АКАДЕМИИ НАУК (ИИМК РАН)

---

Экз. \_\_\_\_\_

## **ПОЛНЫЙ НАУЧНО-ТЕХНИЧЕСКИЙ ОТЧЕТ**

**Историко-культурное научное археологическое обследование (разведки) с целью проведения государственной историко-культурной экспертизы земельного участка по объекту: «Спортивный комплекс федерального государственного бюджетного образовательного учреждения высшего образования «Санкт-Петербургский государственный университет телекоммуникаций им. Проф. М.А. «Бонч-Бруевича» (СПбГУТ)» по адресу: г. Санкт-Петербург, проспект Большевиков, участок 85, (восточнее дома 22, корпус 1, литера А) (кадастровый номер 78:12:0006306:27)**

Отв. исполнитель Е.К. Блохин

Инв. № подл.	Подпись и дата	Взам. инв. №

Санкт-Петербург

2023

Российская академия наук  
ИНСТИТУТ ИСТОРИИ МАТЕРИАЛЬНОЙ КУЛЬТУРЫ  
(ИИМК РАН)

УДК: 902.21(470.23-25)  
ББК: 63.4(2)  
Инв.№ \_\_\_\_\_

Гриф. \_\_\_\_\_  
Экз. \_\_\_\_\_

ПРИНЯТО К СВЕДЕНИЮ:  
ООО «Инэтернум»

« \_\_\_\_ » \_\_\_\_\_ 2023 г.

УТВЕРЖДАЮ:  
Зам. Директора ИИМК РАН  
к.и.н.  
Н.Ф. Соловьева  
« \_\_\_\_ » \_\_\_\_\_ 2023 г.



ПОЛНЫЙ НАУЧНО-ТЕХНИЧЕСКИЙ ОТЧЕТ

ИСТОРИКО-КУЛЬТУРНОЕ НАУЧНОЕ АРХЕОЛОГИЧЕСКОЕ  
ОБСЛЕДОВАНИЕ (РАЗВЕДКИ) С ЦЕЛЬЮ ПРОВЕДЕНИЯ  
ГОСУДАРСТВЕННОЙ ИСТОРИКО-КУЛЬТУРНОЙ ЭКСПЕРТИЗЫ  
ЗЕМЕЛЬНОГО УЧАСТКА ПО ОБЪЕКТУ: «СПОРТИВНЫЙ КОМПЛЕКС  
ФЕДЕРАЛЬНОГО ГОСУДАРСТВЕННОГО БЮДЖЕТНОГО  
ОБРАЗОВАТЕЛЬНОГО УЧРЕЖДЕНИЯ ВЫСШЕГО ОБРАЗОВАНИЯ «САНКТ-  
ПЕТЕРБУРГСКИЙ ГОСУДАРСТВЕННЫЙ УНИВЕРСИТЕТ  
ТЕЛЕКОММУНИКАЦИЙ ИМ. ПРОФ. М.А. «БОНЧ-БРУЕВИЧА» (СПБГУТ)»  
ПО АДРЕСУ: Г. САНКТ-ПЕТЕРБУРГ, ПРОСПЕКТ БОЛЬШЕВИКОВ, УЧАСТОК  
85, (ВОСТОЧНЕЕ ДОМА 22, КОРПУС 1, ЛИТЕРА А) (КАДАСТРОВЫЙ НОМЕР  
78:12:0006306:27)

3/01/2023-2023-ТО

Объект по адресу: Санкт-Петербург, Невский район  
Основание: Договор № 3/01/2023 от 19 января 2023 года  
Заказчик: ООО «Инэтернум»  
Исполнитель: ИИМК РАН

Отв. исполнитель  Е.К. Блохин

Санкт-Петербург  
2023

Подп. и дата
Взам. инв. №
Инв. № дубл.
Подп. и дата
Инв. № подл.

**СПИСОК ИСПОЛНИТЕЛЕЙ**

Руководитель работ:

Е.К. Блохин

Заместители руководителя:

м.н.с.

А.М. Смирнов (ведение  
полевого дневника, составление  
исторической справки)

Соисполнители:

м.н.с

М.Е. Глухов (фотофиксация)

м.н.с

К.В. Хлуднев (подготовка  
иллюстративного материала)

Инв. № подл	Подп. и дата					Лист 2
	Взам. инв. №					
	Инв. № дубл.					
	Подп. и дата					
Ли	Изм.	№ докум.	Подп.	Дата	3/01/2023-2023-ТО	

## РЕФЕРАТ

Отчет 58 с., 33 рис., 11 источников, 2 прил.

САНКТ-ПЕТЕРБУРГ, НЕВСКИЙ РАЙОН, ПРОСПЕКТ БОЛЬШЕВИКОВ,  
ШУРФ, АРХЕОЛОГИЧЕСКАЯ РАЗВЕДКА.

Отчет содержит результаты археологической разведки, произведенной в январе 2023 г. на земельном участке по объекту: «Спортивный комплекс федерального государственного бюджетного образовательного учреждения высшего образования «Санкт-Петербургский государственный университет телекоммуникаций им. Проф. М.А. «Бонч-Бруевича» (СПбГУТ)» по адресу: г. Санкт-Петербург, проспект Большевиков, участок 85, (восточнее дома 22, корпус 1, литера А) (кадастровый номер 78:12:0006306:27).

Площадь участка обследования: 0,78 га.

Работы проведены на основании Открытого листа № 0277-2022, выданного Министерством культуры РФ 08 апреля 2022 г. Блохину Е.К.

Цель исследований заключалась в определении наличия или отсутствия объектов культурного, в том числе и археологического, наследия, включенных в реестр, выявленных объектов культурного наследия, либо объектов, обладающих признаками объекта культурного наследия, на обследуемом земельном участке.

В ходе полевых археологических работ произведен натурный осмотр участка, заложен 1 шурф размером 2х2 м, общей площадью 4 м<sup>2</sup>. На обследованном участке объекты археологического наследия и признаки наличия объектов археологического наследия не обнаружены. Культурные напластования, зафиксированные в заполнении шурфа, представляют собой техногенный перемещенный грунт и не являются значимыми.

Инд. № подл.	Подп. и дата				
	Взам. инв. №				
	Инд. № дубл.				
	Подп. и дата				
3/01/2023-2023-ТО					
Ли	Изм.	№ докум.	Подп.	Дата	Лист 3

## СОДЕРЖАНИЕ

Нормативно-правовая база.....	5
Определения и сокращения.....	7
Введение.....	10
1. Историческая справка.....	13
1.1. История и топонимика исследуемого района. ....	13
1.2. Анализ картографического материала.....	16
2. Физико-географическая характеристика района работ.....	18
3. Методика полевых исследований.....	21
4. Полевые исследования.....	24
Заключение.....	27
Список источников и литературы.....	28
Список иллюстраций.....	30
Альбом иллюстраций.....	33
Приложение А. Копия Открытого листа.....	56
Приложение В. Копия письма комитета по государственному контролю, использованию и охране памятников истории и культуры.....	57

Инв. № дубл.	Взам. инв. №	Подп. и дата																
											3/01/2023-2023-ТО-С							
Инв. № подл	Подп. и дата	Лит	Изм.	№ докум.	Подп.	Дата	Лит	Лист	Листов	ИИМК РАН								
											Разраб.	Блохин Е.К.						
											Пров.	Субботин А.В.					4	58
											Утв.	Соловьева Н.Ф.						
							Полный научно-технический отчет											

## НОРМАТИВНО-ПРАВОВАЯ БАЗА

Настоящие исследования проводились во исполнение требований ст. 28 Федерального закона № 73-ФЗ от 25 июня 2002 «Об объектах культурного наследия (памятниках истории и культуры) народов Российской Федерации» на основании следующих нормативно-правовых актов:

1. Федеральный Закон РФ "Об объектах культурного наследия (памятниках истории и культуры) народов Российской Федерации" от 25 июня 2002 года № 73-ФЗ;

2. Федеральный Закон РФ "Об охране окружающей природной среды" от 10.01.2002 № 7-ФЗ;

3. Постановление Совета министров СССР "Об охране и использовании памятников истории и культуры" от 16 сентября 1982 г. № 865;

4. Инструкция о порядке учета, обеспечения сохранности, содержания, использования и реставрации недвижимых памятников истории и культуры, утвержденная Приказом Министерства культуры СССР от 13 мая 1986 г. № 203;

5. Инструкция по экологическому обоснованию хозяйственной и иной деятельности Минприроды РФ, утвержденная приказом Минприроды от 29.12.1995 г. № 539;

6. Положение о порядке проведения археологических полевых работ и составления научной отчетной документации, по форме утвержденного постановлением бюро Отделения историко-филологических наук Российской академии наук от «20» июня 2018 г. № 32.;

7. Положение о едином государственном реестре объектов культурного наследия (памятников истории и культуры) народов Российской Федерации (утверждено приказом Министерства культуры РФ от 03.12.2011 № 954);

8. Положение о государственной историко-культурной экспертизе (утверждено Постановлением Правительства Российской Федерации от 15.07.2009 № 569);

Подп. и дата						3/01/2023-2023-ТО	Лист 5
Взам. инв. №							
Инв. № дубл.							
Подп. и дата							
Инв. № подл.							
	Ли	Изм.	№ докум.	Подп.	Дата		

9. Методические рекомендации по заполнению паспорта объекта культурного наследия (утверждены приказом Росохранкультуры от 21.06.2010 г. № 100);

10. Постановление правительства Российской Федерации от 20 февраля 2014 г. № 127 «Об утверждении правил выдачи, приостановления и прекращения действия разрешений (открытых листов) на проведение работ по выявлению и изучению объектов археологического наследия»;

11. Методика определения границ территорий объектов археологического наследия (рекомендована письмом Министерства культуры Российской Федерации от 27.01.2012 № 12-01-39/05-АБ);

12. Закон Санкт-Петербурга о границах зон охраны объектов культурного наследия на территории Санкт-Петербурга и режимах использования земель в границах указанных зон и о внесении изменений в закон Санкт-Петербурга «О генеральном плане Санкт-Петербурга и границах зон охраны объектов культурного наследия на территории Санкт-Петербурга» от 19 января 2009 года N 820-7

Инв. № подл.	Подп. и дата				
	Взам. инв. №				
Инв. № дубл.	Подп. и дата				
	Инв. № подл.				
3/01/2023-2023-ТО					Лист
					6
Ли	Изм.	№ докум.	Подп.	Дата	



## ОПРЕДЕЛЕНИЯ И СОКРАЩЕНИЯ

В настоящем научно-техническом отчёте применяются следующие термины с соответствующими определениями:

**археологические разведки** – проведение на поверхности земли или под водой научных исследований объектов археологического наследия без осуществления земляных работ либо с осуществлением локальных земляных работ с общей площадью не более 20 м<sup>2</sup> на каждом объекте археологического наследия с исследованием культурного слоя путем заложения шурфов или без таковых, в том числе с полным или частичным изъятием археологических предметов в целях выявления объектов археологического наследия, уточнения сведений о них и (или) планирования мероприятий по обеспечению их сохранности;

**культурный слой** – слой в земле или под водой, содержащий следы существования человека, время возникновения которых превышает 100 лет и включающий археологические предметы;

**поврежденный культурный слой** – культурный слой, нарушенный, перемещенный, переотложенный в результате природных процессов, либо антропогенного вмешательства последних 100 лет (обратной засыпки траншей или строительных котлованов ранее откопанным культурным слоем, размыва берегов водоемов, в том числе искусственных и иных подобных процессов);

**объект археологического наследия** – частично или полностью скрытые в земле или под водой следы существования человека в прошлых эпохах (включая все связанные с такими следами археологические предметы и культурные слои), основным или одним из основных источников информации о которых являются археологические раскопки или находки;

**археологические предметы** – движимые вещи, основным или одним из основных источников информации о которых, независимо от обстоятельств их обнаружения, являются археологические раскопки, или находки, в том числе предметы, обнаруженные в результате таких раскопок или находок;

Инв. № подл.	Подп. и дата				
	Взам. инв. №				
Инв. № дубл.	Подп. и дата				
	Инв. № подл.				
3/01/2023-2023-ТО					Лист
					7
Ли	Изм.	№ докум.	Подп.	Дата	

**археологический шурф** – прямоугольное в плане разведочное вскрытие грунта, площадь которого может варьировать от 1 до 20 кв. метров;

**индивидуальные археологические находки** – археологические предметы, в том числе и фрагментированные, созданные человеком из камня, кости, глины, металла, стекла и иного материала, каждый из которых обладает значительным потенциалом для археологических исследований и (или) использования в экспозиционно-выставочной деятельности, определяемыми исследователем с учетом хронологической и историко-культурной специфики памятника археологии;

**массовый археологический материал** – археологические предметы, в том числе фрагментированные, а также остеологические, ихтиологические, растительные и иные остатки, научная значимость которых определяется исследователем для каждой категории в совокупности, с учетом хронологической и историко-культурной специфики памятника археологии и возможностей их дальнейшего использования;

**полевая опись археологических предметов** – полный перечень собранных индивидуальных находок и (или) массового материала, в том числе остеологических, растительных и иных остатков, относящихся к категории объектов, изучаемых с помощью современных естественнонаучных методов исследования, в котором каждый предмет имеет свой полевой номер, идентификацию (наименование), включает данные о материале изготовления, происхождении и сохранности предмета;

**камеральная обработка** – часть археологических полевых работ, включающая лабораторную обработку и научный анализ коллекций и полевой документации;

**разрешение (открытый лист)** – документ, выдаваемый федеральным органом охраны объектов культурного наследия на основании заключения Российской академии наук и подтверждающий право на проведение одного из видов археологических полевых работ (археологических разведок, археологических раскопок, археологических наблюдений).

Инв. № подл.	Подп. и дата					
	Взам. инв. №					
	Инв. № дубл.					
	Подп. и дата					
	Инв. № подл.					
Ли	Изм.	№ докум.	Подп.	Дата	3/01/2023-2023-ТО	Лист
						8

## Используемые сокращения:

БС – Балтийская система высот

ГАИМК – Государственная академия истории материальной культуры

ИИМК РАН – Институт истории материальной культуры Российской академии наук

ИРАО – Императорское русское археологическое общество

КСИА – Краткие сообщения Института археологии

КСИИМК – Краткие сообщения Института истории материальной культуры

ЛГУ – Ленинградский государственный университет им. А.А. Жданова

ЛОИА АН СССР – Ленинградское отделение Института археологии Академии наук СССР

МИА – Материалы и исследования по археологии СССР

НПА – Новгородская первая летопись

РА – Российская Археология

СА – Советская Археология

Инв. № подл.	Подп. и дата				
	Взам. инв. №				
	Инв. № дубл.				
	Подп. и дата				
Ли	Изм.	№ докум.	Подп.	Дата	3/01/2023-2023-ТО
					Лист
					9

В январе 2023 года сотрудниками Отдела охранной археологии ИИМК РАН было произведено историко-культурное научное археологическое обследование (разведки) с целью проведения государственной историко-культурной экспертизы земельного участка по объекту: «Спортивный комплекс федерального государственного бюджетного образовательного учреждения высшего образования «Санкт-Петербургский государственный университет телекоммуникаций им. Проф. М.А. «Бонч-Бруевича» (СПбГУТ)» по адресу: г. Санкт-Петербург, проспект Большевиков, участок 85, (восточнее дома 22, корпус 1, литера А) (кадастровый номер 78:12:0006306:27).

Работы осуществлялись на основании Договора № 3/01/2023 от 19 января 2023 года заключенного между ИИМК РАН и ООО «Инэтерум», а также Открытого Листа № 0277-2022 от 08 апреля 2022 г., выданного Блохину Егору Константиновичу на право производства археологических полевых работ (археологических разведок) на территории Калининского, Кировского, Колпинского, Красносельского, Кронштадского, Курортного, Невского, Приморского и Фрунзенского районов г. Санкт-Петербурга. Срок действия Открытого листа с 08 апреля 2022 года по 28 февраля 2023 года. (Приложение А)

В соответствии с письмом Комитета по государственному контролю, использованию и охране памятников истории и культуры № 01-43-32246/22-0-1 от 13.12.2022 г., земельный участок по объекту: «Спортивный комплекс федерального государственного бюджетного образовательного учреждения высшего образования «Санкт-Петербургский государственный университет телекоммуникаций им. Проф. М.А. «Бонч-Бруевича» (СПбГУТ)» по адресу: г. Санкт-Петербург, проспект Большевиков, участок 85, (восточнее дома 22, корпус 1, литера А) (кадастровый номер 78:12:0006306:27) расположен в границах:

- вне зон охраны объектов культурного наследия.

Закон Санкт-Петербурга от 19.01.2009 №820-7 «О границах объединенных зон охраны объектов культурного наследия, расположенных на территории Санкт-

Подп. и дата
Взам. инв. №
Инв. № дубл.
Подп. и дата
Инв. № подл.

Ли	Изм.	№ докум.	Подп.	Дата
----	------	----------	-------	------

3/01/2023-2023-ТО

Петербурга, режимах использования земель и требованиях к градостроительным регламентам в границах указанных зон».

В пределах границ вышеуказанного земельного участка отсутствуют объекты (выявленные объекты) культурного наследия; объекты культурного наследия, включенные в Единый Государственный реестр объектов культурного наследия (памятников истории и культуры) народов Российской Федерации, а также защитная зона объектов культурного наследия.

К границам участка непосредственно не примыкают объекты (выявленные объекты) культурного наследия.

Земельный участок расположен вне границ территории исторического поселения.

Сведениями о наличии или об отсутствии на данном земельном участке объектов археологического наследия или объектов, обладающих признаками объекта археологического наследия, орган охраны объектов культурного наследия не располагает. (Приложение Б).

В данной ситуации археологические исследования являются необходимым условием проведения строительных (земляных) работ, согласно требованиям Федерального закона от 25.06.2002 №73-ФЗ «Об объектах культурного наследия (памятниках истории и культуры) народов Российской Федерации».

До начала полевых археологических работ была собрана историко-библиографическая информация, подготовлен комплект исторических карт с нанесенными на них границами участка обследования (рис. 4 - 10).

Цель проведения работ на участке обследования – определение наличия или отсутствия объектов культурного, в том числе и археологического, наследия, включенных в реестр, выявленных объектов культурного наследия, либо объектов, обладающих признаками объекта культурного наследия, на обследуемом земельном участке.

Задача археологических исследований на участке обследования заключалась в выявлении, фиксации и исследовании остатков археологических (исторических) памятников, культурных слоев, конструкций и сооружений,

Инв. № подл.	Подп. и дата					Лист
	Взам. инв. №					
	Инв. № дубл.					
	Подп. и дата					
					3/01/2023-2023-ТО	11
Ли	Изм.	№ докум.	Подп.	Дата		

массовых и индивидуальных находок путем визуального обследования и заложения разведывательных археологических шурфов (археологические разведки).

В ходе работ был произведен натурный осмотр участка, заложен 1 разведывательный шурф размером 2х2 м общей площадью 4 кв. м. с целью выявления культурного слоя на территории обследования.

В результате работ объекты археологического наследия на участке обследования не выявлены.

Инв. № подл.	Подп. и дата				
	Взам. инв. №				
Инв. № дубл.	Подп. и дата				
	Инв. № подл.				
3/01/2023-2023-ТО					
Ли	Изм.	№ докум.	Подп.	Дата	Лист
					12

## 1. ИСТОРИЧЕСКАЯ СПРАВКА

Участок обследования расположен в Невском районе Санкт-Петербурга. Адрес участка – пр. Большевиков восточнее дома 22, корпус 1, литера А, участок с кадастровым номером 78:12:0006306:27. Территория находится в 400 метрах к востоку от оси проспекта Большевиков и в 100 метрах к северо-северо-западу от оси улицы Крыленко, к северу, востоку и западу расположены не освоенные участки, поросшие молодыми лиственными деревьями и кустарником, к юго-западу – спортивный комплекс, к юго-востоку – трансформаторная подстанция.

### 1.1. История и топонимика исследуемого района.

В период Невской стадии последнего ледникового периода (примерно 12000 л. н.) ледник распадается на «языки» и тающие ледниковые воды заполняют впадины (Финский залив, Ладожское озеро, Онежское озеро) освобождая рельеф. Современная территория Ленинградской области освободилась ото льда приблизительно 10000 л. н. Форма рельефа характеризуется хорошей сохранностью и относительной молодостью ландшафтных покровов. К началу бореального периода (10000-8000 л. н.) растительный покров стал сплошным и довольно разнообразным с преобладанием сосны и березы, а климат – сухим и теплым.

Человеком территория Ленинградской области начала осваиваться около 10 тысяч лет назад, после отступления ледника. В эпоху мезолита сюда стали проникать племена первобытных охотников и рыболовов.

Начало активного заселения исследуемой территории относится к эпохе неолита. Это стоянки и местонахождения, расположенные по берегам рек и озер. Начало неолитической эпохи на Карельском перешейке соответствует началу голоценового климатического оптимума и максимуму Литориновой трансгрессии, что соответствует времени около 7000 л. н. Возникновение неглубоких заливов и проток между Ладожским озером и морем, а также потепление климата, создали благоприятные для жизни человека условия. К этому периоду относится ранне-неолитическая стоянка Хепоярви (6380-7230 л. н.) на берегу озера Хепоярви. К позднему неолиту относятся стоянки Токсово и

Инв. № подл.	Подп. и дата	Инв. № дубл.	Взам. инв. №	Подп. и дата	Ли	Изм.	№ докум.	Подп.	Дата	3/01/2023-2023-ТО	Лист

Курголово 1, местонахождения Кавгалово и Васкелово 1, местонахождения Лемболовские 1-5. Для этого времени характерно наличие гребенчато-ямочной керамики и каменных орудий из сланца и кремня. На территории Карельского перешейка известно небольшое количество памятников эпохи раннего металла (во Всеволожском районе такие памятники пока не обнаружены), что объясняется серьезной перестройкой природной обстановки, в связи с образованием реки Невы и понижением уровня ладожских вод.

С середины 1-го тысячелетия н. э., возрастает роль отдельных областей в регионе Балтийского моря. В это время на Карельском перешейке и в Северо-Западном Приладожье проживало местное население с чертами присущими каменному веку и пришлое население охотников, которые принесли с собой традиции изготовления железного оружия.

В VII—VIII вв. происходит становление центров постоянного населения. Формируется местный рынок, обслуживающий транснациональную торговлю по Волжскому пути. В западно-финскую по облику культуру здесь, в Приладожской Карелии, добавляются общепалтийские элементы, такие как браслеты, фибулы, определенные типы мечей, топоров и копий. На исследуемой территории в это время формируется культурная общность корела. Существуют различные версии происхождения корел. Некоторые исследователи, такие как К. А. Нордман, А. С. Жербин, И. П. Шаскольский полагали, что самобытная карельская культура существовала уже в I тыс. н.э. В. И. Равдоникас считал, что предки карел пришли с восточного Приладожья. Д. В. Бубрих называл в числе предков карел племя весь. Х. Киркинен видит в карелах результат взаимодействия чудских и вепсских племён (Кочкуркина, 2004).

К концу XIII в. все прибалтийско-финские племена попадают в зависимость от своих могущественных соседей: суоми и хяме – от шведов; карелы, водь, ижора, вепсы и чудь – от новгородцев.

До XVIII в. Исследуемая территория входила в Ореховский уезд, Корельской половины Водской пятины. На протяжении многих веков Карельский перешеек подвергался шведской экспансии. В конце XV в. произошла массовая

Инв. № подл	Подп. и дата					
	Взам. инв. №					
	Инв. № дубл.					
	Подп. и дата					
Инв. № подл						
Ли	Изм.	№ докум.	Подп.	Дата	3/01/2023-2023-ТО	Лист 14



замена новгородского населения московским, в XVI в. частые военные действия между Московским государством и Швецией, голодные годы, моровые поветрия, хозяйственный кризис, проявившийся в Водской пятине с 1569-1571 гг., привели к запустениям и бегству населения пятины. С 1580-х гг. после завоевания этих территорий Швецией прошла волна нового массового исхода русского православного населения и замены его шведским и финским.

Новая война против Швеции, начатая российским царем Петром 19 августа 1700 г., стала не только борьбой России за выход к Балтийскому морю, но и борьбой за место Великой державы в Северной Европе. Первые удары небольших соединений петровских войск испытали жители Карельского перешейка осенью 1701 г. Шведский город Нотебург пал в октябре 1702 г., а в мае 1703 г. русскими войсками был взят ещё один шведский город – Ниеншанц. В 1721 г. Северная война закончилась Ништадтским миром. Новая граница России на Карельском перешейке была установлена северо-западнее Выборга.

6 (27) мая 1703 года в устье Невы, неподалёку от Ниена был заложен город Санкт-Петербург. Этим днём датируется закладка царём Петром I Петропавловской крепости, первого сооружения города, на Заячьем острове.

Невский район – административно-территориальная единица Санкт-Петербурга. Расположен на юго-востоке города и является единственным районом, расположенным на обоих берегах Невы. Образован в марте 1917 года путём преобразования Шлиссельбургского участка, имевшего до революции статус пригорода, в полноценный городской район.

Проспект Большевиков - улица в Невском районе Санкт-Петербурга. Одна из основных транспортных магистралей Весёлого Посёлка. Ограничена улицей Коллонтай и Октябрьской набережной. Магистраль получила своё имя 2 октября 1970 года в честь партии Большевиков.

Санкт-Петербургский государственный университет телекоммуникаций им. проф. М. А. Бонч-Бруевича (СПбГУТ) — высшее учебное заведение в Санкт-Петербурге, осуществляющее подготовку специалистов в области связи и телекоммуникаций. В ноябре 2008 года начато строительство нового учебно-

Инв. № подл	Подп. и дата				
	Взам. инв. №				
	Инв. № дубл.				
Инв. № подл	Подп. и дата				
	Ли				
	Изм.				
№ докум.					
Подп.					
Дата					
3/01/2023-2023-ТО					
Лист					
15					

лабораторного корпуса для подготовки магистров на пр. Большевиков (университетский городок). 5 сентября 2008 г. состоялась торжественная церемония его открытия.

## 1.2. Анализ картографического материала

На шведских планах конца XVII в. отображена система поселений вдоль берегов Невы и ее притоков. Согласно карте, составленной в 1676 г. штабс-капитаном Бергенгеймом, по правому берегу Невы расположен ряд деревень, соединенных трактом. Участок обследования находится в стороне от тракта, к востоку от деревень Dubki и Marckieby (рис. 4).

На карте Санкт-Петербургской губернии 1770 года Якоба Шмидта вблизи территории обследования также отсутствуют населенные пункты (рис. 5). Плотность указанных селений ниже, чем в XVII веке.

На «Военно-топографической карте С.-Петербургской и Выборгской губерний» 1868 года и «Военно-топографическая карта С.-Петербургской губернии 1890 г.» (одна из самых подробных карт-верстовок Санкт-Петербургской губернии) территория расположена на протяженном неосвоенном пространстве между трактом вдоль Невы, на котором расположены фермы и завод (к западу от участка) и Мызой Косая Гора на речке Порховке (к северо-востоку от участка обследования) (рис. 6-7).

В начале XX века участок остается неосвоенным (рис. 8 – «Финская довоенная топографическая карта Карельского перешейка» 1920 года и рис. 9 – «Карта Красной Армии масштаба в 4 см. 1 км. на территорию Ленинграда (Санкт-Петербурга) и ближайших окрестностей к югу, западу и востоку», состояние местности на 1930 - 1941 предвоенные годы). К востоку от территории обследования указана ветка железной дороги, вблизи указаны мелиоративные каналы и пешеходный тракт.

На «Спутниковой карте Санкт-Петербурга (Ленинграда)» 1966 года хорошо видны мелиоративные каналы на большом сельскохозяйственном поле, на котором располагается исследуемый участок (рис. 10).

Инв. № подл.	Подп. и дата	Инв. № дубл.	Взам. инв. №	Подп. и дата	Ли	Изм.	№ докум.	Подп.	Дата	3/01/2023-2023-ТО	Лист
	16										

Таким образом, на основании анализа картографического материала можно утверждать, что территория обследования с конца XVII века и вплоть до конца XX века находилась вне зоны активного хозяйственного освоения. Вероятно, местность была подтоплена и довольно поздно стала использоваться в сельском хозяйстве. Вероятность обнаружения памятников археологии позднесредневекового и Нового времени крайне невелика

Инв. № подл.	Подп. и дата				Лист
Инв. № дубл.	Взам. инв. №				17
Инв. № подл.	Подп. и дата				3/01/2023-2023-ТО
Ли	Изм.	№ докум.	Подп.	Дата	

## 2. ФИЗИКО-ГЕОГРАФИЧЕСКАЯ ХАРАКТЕРИСТИКА РАЙОНА РАБОТ

Санкт-Петербург расположен на северо-западе Российской Федерации, на прилегающем к устью реки Невы побережье Невской губы Финского залива и на многочисленных островах Невской дельты. Протяженность города с северо-запада на юго-восток составляет около 90 км.

На территории города насчитывается 33 имеющих официальное название острова, из которых можно выделить основные, образованные рукавами Невы: Васильевский, Петроградский, Крестовский, Каменный, Петровский, Елагин. По обилию воды город занимает одно из первых мест в мире, поскольку водная поверхность составляет 1/10 часть городской территории. В городе насчитывается около 385 водотоков общей протяженностью около 800 км и 620 водоемов общей площадью 3300 га. Река Нева, глубокая, широкая и судоходная на всем протяжении, с широкой дельтой, достигающей 1000-1200 м, является основной водной и транспортной артерией города.

Город расположен на границе двух геологических структур: Балтийского кристаллического щита и Русской плиты, сложенной преимущественно осадочными породами. Сильно смятые метаморфизованные породы щита (граниты, гнейсы) залегают на глубине до 200 м. Сверху они перекрыты осадочным чехлом, в разрезе которого выделяются две толщи: нижняя представлена уплотненными и практически обезвоженными глинами и песчаниками кембрия и венда, верхняя состоит из песчано-глинистых грунтов четвертичного возраста. Четвертичные отложения образованы в результате многократного чередования ледниковых и межледниковых эпох, что обусловило сложные геологические и гидрогеологические условия строения территории.

Климат города является переходным от морского к континентальному, с умеренно холодной зимой и умеренно теплым летом. Среднегодовая температура воздуха, по данным многолетних наблюдений, составляет 5,6°C. Санкт-Петербург по своему географическому местоположению попадает в зону избыточного увлажнения. Среднегодовая сумма осадков составляет 653 мм, при этом их

Инв. № подл.	Подп. и дата				
	Взам. инв. №				
	Инв. № дубл.				
	Подп. и дата				
					3/01/2023-2023-ТО
Ли	Изм.	№ докум.	Подп.	Дата	Лист 18

внутригодовое распределение неравномерное: за теплый период (апрель – октябрь) выпадает около 70% осадков. На территории города преобладают ветры западных и юго-западных направлений, наблюдается большая облачность и высокая влажность в течение всего года. В последние десятилетия наблюдаются существенные изменения основных климатических параметров для территории Санкт-Петербурга.

Рельеф территории сформировался в результате действия ледника и талых вод, образовавших многочисленные озера. В результате подъемов и опусканий суши в зоне Балтийского щита уровни ледниковых озер часто колебались. Большая часть территории города расположена на высоте 2-3 м над уровнем моря, при этом правый и левый берег Невы значительно различаются по характеру рельефа.

Наиболее высокий правый берег Невы отличается пересеченным рельефом, с большой площадью зеленых насаждений, озер и прудов. Для левобережного района города вплоть до Пулковских высот характерен более плоский ландшафт, с высотами, не превышающими 2-5 м над уровнем моря. Самое высокое место в черте города - Дудергофские высоты в районе Красного Села с максимальной высотой 176 м. На территории города находится нулевая отметка системы отсчёта высот и глубин, служащая исходным пунктом для нивелирных сетей нескольких государств (Кронштадтский футшток).

Зелёный фонд Санкт-Петербурга занимает около 30% городской территории. Почти половина всех зеленых насаждений города сосредоточена в городских лесах в пригородных районах. С целью сохранения биологического разнообразия и поддержания в естественном состоянии охраняемых природных комплексов на территории города образованы 14 особо охраняемых природных территорий общей площадью около 6000 га, которые главным образом сосредоточены в Курортном и Приморском районах.

Отличительной особенностью растительности города является большое видовое разнообразие (до 800 видов растений), многие из которых занесены в Красные книги Санкт-Петербурга и Российской Федерации. Фауна Санкт-

Инв. № подл.	Подп. и дата					Лист
	Взам. инв. №					
	Инв. № дубл.					
	Подп. и дата					
					3/01/2023-2023-ТО	19
Ли	Изм.	№ докум.	Подп.	Дата		

Петербурга представлена 267 видами птиц, из них 211 - почти 80% - отмечены на особо охраняемых природных территориях, а также 38 видами млекопитающих. Основное фаунистическое разнообразие и концентрация редких видов отмечаются на наименее нарушенных природных территориях, расположенных в периферийных частях города с прилегающими к ним естественными природными комплексами Ленинградской области.

На рассматриваемой территории широко распространены слабо- и средне-дерновоподзолистые почвы, подзолистые и болотные. По механическому составу почвы суглинистые, тяжелосуглинистые, средне- и легкосуглинистые, супесчаные и песчаные. Преобладают суглинистые почвы на валунных суглинках. Почвы в районе изысканий частично сильно изменены в результате антропогенной деятельности. Асфальтовые покрытия затрудняют доступ воды и кислорода в почву. С водонепроницаемого асфальта дождевые воды стекают в канализационную сеть, поэтому для растений возрастает вероятность почвенной засухи. Кроме того, наличие подземных коммуникаций и сооружений в зоне корневой системы деревьев неблагоприятно как для отдельных растений, так и для насаждений в целом.

Инв. № подл	Подп. и дата				
	Взам. инв. №				
	Инв. № дубл.				
	Подп. и дата				
3/01/2023-2023-ТО					Лист
Ли	Изм.	№ докум.	Подп.	Дата	20

### 3. МЕТОДИКА ПОЛЕВЫХ ИССЛЕДОВАНИЙ

В рамках работ по проведению научного обследования (археологическая разведка) земельного участка по объекту: «Спортивный комплекс федерального государственного бюджетного образовательного учреждения высшего образования «Санкт-Петербургский государственный университет телекоммуникаций им. Проф. М.А. «Бонч-Бруевича» (СПбГУТ)» по адресу: г. Санкт-Петербург, проспект Большевиков, участок 85, (восточнее дома 22, корпус 1, литера А) (кадастровый номер 78:12:0006306:27) проводилось визуальное обследование объекта и закладка археологического шурфа.

Полевые археологические исследования проводились в соответствии с методическими указаниями и требованиями «Положения о порядке проведения археологических полевых работ и составления научной отчетной документации», утвержденного постановлением Бюро Отделения историко-филологических наук Российской академии наук от 20 июня 2018 г. № 32.

Основная задача проведения археологических исследований на площади планируемого строительства и окружающей территории заключалась в выявлении и фиксации археологических (исторических) памятников, культурных слоев, конструкций и сооружений, сборе и исследовании археологического материала.

Полевые работы включали в себя:

- визуальный осмотр указанной в договоре территории, поиск подъемного материала;
- описание исследуемой территории и ее фотофиксация;
- разбивку археологических шурфов;
- привязка археологических шурфов к ситуационному плану исследуемой территории;
- выборку культурных напластований из шурфов по слоям;
- выявление и изучение археологического материала по слоям;
- фотофиксацию процесса работ;
- фотофиксацию стенок и планиграфии шурфов;

Инв. № подл.	Подп. и дата					Лист 21
	Взам. инв. №					
	Инв. № дубл.					
	Подп. и дата					
	Инв. № подл.					
Ли	Изм.	№ докум.	Подп.	Дата	3/01/2023-2023-ТО	

- описание ландшафтной характеристики обнаруженных объектов и фиксация их современного состояния;
- ведение полевой документации;
- рекультивацию шурфов.

Применялся стандартный набор методов, используемых при археологических разведках: предварительные архивно-библиографические изыскания, визуальный осмотр местности, осмотр обнажений культурного слоя, поиск подъемного материала, шурфовка. Натурные полевые исследования проводились в виде осуществления пеших маршрутов на территории земельного участка. Вся исследуемая площадь была разбита на неравные квадраты со сторонами не более 20 метров и пройдена пешими маршрутами по линии сетки квадратов. Все участки детально фиксировались (фото, описание, привязка к карте) (рис. 3, 11-22). При прохождении маршрутов с целью обнаружения выходов культурного слоя и артефактов осматривались встречающиеся обнажения грунта естественного и антропогенного происхождения. На перспективном для обнаружения памятников археологии участке производилась закладка шурфа, ориентированного по сторонам света, направленного на поиск культурного слоя и древних артефактов. Место расположения шурфа было обусловлено геоморфологическим состоянием местности и степенью освоенности обследуемой территории, и определялось с таким расчетом, чтобы обеспечить полное выявление и определение границ всех объектов археологического наследия, попадающих в пределы обследуемых земельных участков, с учетом существующих методических рекомендаций 1 шурф на 1 га (при площадных обследованиях). Размеры шурфа 2x2 м. Всего в границах обследования для выявления объектов археологического наследия был заложен 1 разведывательный шурф общей площадью 4 кв. м. Разборка грунта в процессе шурфовки производилась вручную по стратиграфическим слоям с разнородными культурными прослойками и соответствующим им общим планиграфическим горизонтам фиксации. Для выявления структуры плотных поверхностей и удаления грунта в стесненных условиях при расчистке использовались щетки,

Инв. № подл.	Подп. и дата				
	Взам. инв. №				
	Инв. № дубл.				
	Подп. и дата				
Инв. № подл.					
3/01/2023-2023-ТО					
Ли	Изм.	№ докум.	Подп.	Дата	Лист 22



кисти и совки. Глубина шурфа включала всю толщу напластований, осуществлялась контрольная прокопка верхней части археологически стерильного слоя, подстилающего почвенный горизонт (материка). Все археологические работы документировались, в том числе фотографически, и фиксировались дневниковыми записями.

Координаты, определенные в зависимости от внешних условий приема с точностью 2-5 см, даются в местной системе координат МСК-1964 СПб ГОСТ 51794-2008 в метрах.

Для картирования рекогносцировочного шурфа, выявленных объектов и общевидовых фотографий ландшафтной ситуации использованы имеющиеся в распоряжении экспедиции растровые карты масштаба 1:50000 и 1:100000 в формате JPG, а также топографический план масштаба 1:500 в формате DWG, предоставленный заказчиком. Привязка шурфа на участке землеотводов к системе мировых координат произведена с помощью портативных приборов глобального позиционирования Garmin GPS CSx. Географические координаты (широта, долгота), определенные в зависимости от внешних условий приема с точностью 5-20 м, даются в формате десятичных градусов Long/Lat ddd,dddddd° (WGS-84) и с помощью встроенных в геоинформационную систему QGIS программных алгоритмов географические координаты переведены в местную систему координат МСК-1964 Санкт-Петербург. Основные этапы работ фиксировались с помощью цифровых фотоаппаратов с разрешением не менее 5 Мрх. Для указания масштаба и ориентации по сторонам света при фотографировании использовался набор телескопических реек длиной 4 м с сантиметровыми делениями, двухцветная стрелка «север».

После окончания разведочных работ все шурфы рекультивировались, что подтверждается фотографически.

Инв. № подл.	Подп. и дата				
	Взам. инв. №				
Инв. № дубл.	Подп. и дата				
	Инв. № подл.				
Инв. № подл.	Подп. и дата				
	Инв. № подл.				
Ли	Изм.	№ докум.	Подп.	Дата	3/01/2023-2023-ТО
					Лист
					23

#### 4. ПОЛЕВЫЕ ИССЛЕДОВАНИЯ

Участок обследования расположен в Невском районе Санкт-Петербурга. Адрес участка – пр. Большевиков восточнее дома 22, корпус 1, литера А, участок с кадастровым номером 78:12:0006306:27. Территория находится в 400 метрах к востоку от оси проспекта Большевиков и в 100 метрах к северо-северо-западу от оси улицы Крыленко, к северу, востоку и западу расположены не освоенные участки, поросшие молодыми лиственными деревьями и кустарником, к юго-западу – спортивный комплекс, к юго-востоку – трансформаторная подстанция.

Общая площадь территории обследования – 0,78 га.

Участок обследования подпрямоугольной формы, расположен под углом относительно сторон света максимальными размерами с северо-востока на юго-запад – 122 метра, с северо-запада на юго-восток – 99 метров. Высотные отметки дневной поверхности варьируются в пределах от 7,3 до 8,5 м БС. Рельеф полностью изменен в ходе антропогенного воздействия. По территории обследования, согласно сводному плану сетей, предоставленному заказчиком производства работ, проходит трасса водопровода, пачка кабельных линий электроснабжения вдоль северо-восточной границы участка, две нитки систем водоотведения вдоль юго-восточной границы.

В юго-западном углу территории расположено двухэтажное здание склада, отгороженное бетонным забором с бетонной отмосткой по периметру. Размеры выгороженной территории – 28х48 метров.

Северо-западная часть территории и полоса по периметру склада на момент проведения обследования сильно подтоплены, заросли ивовыми кустарниками.

На момент проведения археологического обследования строительные работы на участке не ведутся.

В процессе визуального осмотра производилась фотофиксация современного состояния территории (рис. 3, 11-22).

В ходе визуального осмотра территории установлено следующее:

1. На момент проведения обследования территория полностью хозяйственно освоена: повсеместно фиксируются следы отвалов грунта

Изн. № подл.	Подп. и дата	Изн. № дубл.	Взам. изнв. №	Подп. и дата					
Ли	Изм.	№ докум.	Подп.	Дата	3/01/2023-2023-ТО				
					Лист				
					24				

и строительного мусора, устройства котлованов, работ по нивелировке поверхности, мелиоративные каналы.

2. Растительность представлена самосевными кустарниками и относительно молодыми лиственными деревьями.
3. В пределах территории обследования визуально не выделены участки с непо потревоженным строительной техникой естественным почвенным слоем.

На основании анализа картографического материала, сводного плана сетей и визуального осмотра местности было выбрано наиболее перспективное место для закладки археологического шурфа с точки зрения вероятности обнаружения непо потревоженного культурного слоя.

### Шурф 1 (рис. 3, 23-32).

Шурф заложен в центре северо-восточного сектора территории обследования на свободном от застройки и подземных коммуникаций ровном участке.

№ точки	Каталог координат углов шурфа МСК-1964 Санкт-Петербург		Каталог координат углов шурфа WGS	
	Широта	Долгота	Широта	Долгота
1	90697.32	123778.99	59.903162722	30.495160955
2	90697.3	123780.63	59.903162433	30.495190256
3	90695.66	123780.61	59.903147715	30.495189679
4	90695.68	123778.97	59.903148004	30.495160378

Высота центра шурфа в Балтийской системе высот – 8,0 м БС.

Размеры – 2х2 м, площадь – 4 кв. м. Шурф ориентирован по сторонам света.

До начала работ поверхность земли была задернована.

#### Стратиграфия шурфа (по северной стенке):

1. Дерн и почвенный слой – менее 5 см.
2. Коричневато-серая гумусированная супесь со строительным и бытовым мусором – до 80 см.
3. Прослойка древесной щепы – до 5 см.

Подп. и дата						
	Взам. инв. №					
		Инв. № дубл.				
	Подп. и дата					
Инв. № подл.						
	Ли	Изм.	№ докум.	Подп.	Дата	
<b>3/01/2023-2023-ТО</b>					Лист	
					25	

4. Материк – серая плотная супесь зафиксирован по всей площади шурфа на отметке около -85 см. В западной половине шурфа материк прорезан ямой (траншеей-?), уходящей за пределы шурфа в западном направлении. Общая глубина исследований – 145 см.

Дерновый слой на участке производства работ не превышает 5 см, плодородный почвенный слой практически отсутствует. По всей видимости, на территории проводились масштабные земляные работы в период возведения окружающих зданий. Культурные напластования представляют собой единообразный мощный (до 80 см) слой коричневатой-серой супеси со строительным и бытовым современным мусором (конца XX – начала XXI века), сформированный, по всей видимости, одновременно при нивелировке поверхности участка и представляющий собой переотложенный грунт, возможно с засыпкой привезенным строительным мусором.

В уровне материковой поверхности в западной половине шурфа были зафиксированы контуры комплекса в виде углубления, контуры которого пересекали площадь шурфа в направлении северо-запад – юго-восток и уходили за пределы шурфа в западном направлении. В связи с высокой обводненностью грунта планиграфическая расчистка и фиксация контура в уровне материковой поверхности была затруднена, выборка заполнения проводилась по всей площади. Дно комплекса у западной стенки шурфа зафиксировано на отметке -145 см (около 6,5 м БС). Заполнение комплекса составлял мешаный грунт с древесными порубочными остатками и бытовым мусором. Уровень грунтовых вод находится на отметке около -90 см от дневной поверхности (около 7,0 м БС).

После окончания работ шурф был рекультивирован до уровня дневной поверхности на момент начала работ.

Инд. № подл.	Подп. и дата				
	Взам. инв. №				
	Инд. № дубл.				
	Подп. и дата				
3/01/2023-2023-ТО					
Ли	Изм.	№ докум.	Подп.	Дата	Лист 26

## ЗАКЛЮЧЕНИЕ

В ходе выполнения научно-исследовательских археологических работ в виде историко-культурного научного археологического обследования (разведки) с целью проведения государственной историко-культурной экспертизы земельного участка по объекту: «Спортивный комплекс федерального государственного бюджетного образовательного учреждения высшего образования «Санкт-Петербургский государственный университет телекоммуникаций им. Проф. М.А. «Бонч-Бруевича» (СПбГУТ)» по адресу: г. Санкт-Петербург, проспект Большевиков, участок 85, (восточнее дома 22, корпус 1, литера А) (кадастровый номер 78:12:0006306:27) была обследована площадь 0,78 га, заложен 1 разведочный шурф общей площадью 4 кв. м.

В результате проведенных работ можно сделать следующие выводы:

1. Стратиграфическая ситуация, зафиксированная в ходе работ в шурфах, свидетельствует о полном замещении грунта на территории обследования на протяжении XX века.
2. Культурные напластования представлены засыпками переотложенным грунтом с относительно современным строительным мусором, грунт сильно обводнен.
3. Уровень залегания материковых геологических отложений – около 6,5 м БС.

Таким образом, на территории земельного участка по объекту: «Спортивный комплекс федерального государственного бюджетного образовательного учреждения высшего образования «Санкт-Петербургский государственный университет телекоммуникаций им. Проф. М.А. «Бонч-Бруевича» (СПбГУТ)» по адресу: г. Санкт-Петербург, проспект Большевиков, участок 85, (восточнее дома 22, корпус 1, литера А) (кадастровый номер 78:12:0006306:27) объекты культурного наследия, включенные в Единый Государственный реестр памятников истории культуры Российской Федерации, отсутствуют. Объектов культурного (археологического) наследия не выявлено. Объекты, обладающие признаками объекта культурного наследия, отсутствуют.

  
Е.К. Блохин

Изн. № подл	Подп. и дата	Изн. № дубл.	Взам. инв. №	Подп. и дата
-------------	--------------	--------------	--------------	--------------

Ли	Изм.	№ докум.	Подп.	Дата	3/01/2023-2023-ТО	Лист 27
----	------	----------	-------	------	-------------------	------------

## СПИСОК ИСТОЧНИКОВ И ЛИТЕРАТУРЫ

1. Александрова Е.Л. Санкт-Петербургская губерния. Исторический очерк. СПб. 2011.
2. Герасимов Д.В. Каменный век Карельского перешейка в археологическом собрании МАЭ РАН// Свод археологических источников Кунсткамеры. Вып. I/ СПб, 2006.
3. Глезеров С.Е. Исторические районы Петербурга от А до Я. Санкт-Петербург: Русская тройка-СПб, 2013.
4. Лапшин В.А. Археологическая карта Ленинградской области. Ч.2. Восточные и северные районы. Л., 1995.
5. Памятники истории и культуры Санкт-Петербурга. Краеведческие записки. Выпуск 9. СПб. 2004.
6. Переписная оброчная книга вотской пятины, 1500 года. Первая половина// Новгородские писцовые книги, изданные археографической комиссией. СПб. 1868.
7. Сакса А.И. Средневековая корела (к вопросу о происхождении этнической общности) //Материалы VI Международного конгресса финно-угроведов. В 2 т./ М.1989.
8. Сакса А.И. Древняя Карелия во второй половине I — первой половине II тыс. н. э. происхождение, история и культура населения летописной карельской земли. Авт. реф. дисс. СПб. 2006.
9. Сакса А.И. Древняя Карелия в конце I - начале II тысячелетия н. э. Происхождение, история и культура населения летописной Карельской земли. СПб. 2010.
10. Шаскольский И.П. Проблемы этногенеза прибалтийско-финских племен Юго-восточной Прибалтики// Финно-угры и славяне/ Л. 1979.
11. Шерих Д. Ю. Невская застава. Берег левый, берег правый. — М. 2007.

**Электронные ресурсы:**

<http://www.etomesto.ru/peterburg/>

[www.citywalls.ru](http://www.citywalls.ru)

Инв. № подл.	Подп. и дата	Инв. № дубл.	Взам. инв. №	Подп. и дата	Ли	Изм.	№ докум.	Подп.	Дата	3/01/2023-2023-ТО	Лист
											28

Инь. № подл.	Подп. и дата	Инь. № дубл.	Взам. инв. №	Подп. и дата		Лист 29		
							3/01/2023-2023-ТО	
Ли	Изм.	№ докум.	Подп.	Дата				

## СПИСОК ИЛЛЮСТРАЦИЙ

Рис. 1. СПб, Большевиков пр., КН:78:12:0006306:27-2023. Участок производства работ на фрагменте карты Санкт-Петербурга (yandex.ru).

Рис. 2. СПб, Большевиков пр., КН:78:12:0006306:27-2023. Участок производства работ на фрагменте OSM-карты с указанием границ участка (обозначен красным) и спутниковом снимке (обозначен синим).

Рис. 3. СПб, Большевиков пр., КН:78:12:0006306:27-2023. Территория обследования с указанием месторасположения точек съемки видовых фотографий и археологических шурфов на топоплане.

Рис. 4. СПб, Большевиков пр., КН:78:12:0006306:27-2023. Участок на карте 1676 года (место работ обозначено синим).

Рис. 5. СПб, Большевиков пр., КН:78:12:0006306:27-2023. Участок на карте 1770 года (место работ обозначено синим).

Рис. 6. СПб, Большевиков пр., КН:78:12:0006306:27-2023. Участок на карте 1868 года (место работ обозначено синим).

Рис. 7. СПб, Большевиков пр., КН:78:12:0006306:27-2023. Участок на карте 1890 года (место работ обозначено синим).

Рис. 8. СПб, Большевиков пр., КН:78:12:0006306:27-2023. Участок на карте 1920 года (место работ обозначено синим).

Рис. 9. СПб, Большевиков пр., КН:78:12:0006306:27-2023. Участок на карте 1941 года (место работ обозначено синим).

Рис. 10. СПб, Большевиков пр., КН:78:12:0006306:27-2023. Участок на аэрофотосъемке 1966 года (место работ обозначено синим).

Рис. 11. СПб, Большевиков пр., КН:78:12:0006306:27-2023. Точка фотофиксации 1, вид на северо-восток.

Рис. 12. СПб, Большевиков пр., КН:78:12:0006306:27-2023. Точка фотофиксации 1, вид на юго-запад.

Рис. 13. СПб, Большевиков пр., КН:78:12:0006306:27-2023. Точка фотофиксации 1, вид на юго-восток.

Инв. № подл.	Подп. и дата									
	Взам. инв. №									
	Инв. № дубл.									
	Подп. и дата									
	Инв. № подл.									
Ли	Изм.	№ докум.	Подп.	Дата	3/01/2023-2023-ТО					Лист
										30



Рис. 14. СПб, Большевиков пр., КН:78:12:0006306:27-2023. Точка фотофиксации 1, вид на запад.

Рис. 15. СПб, Большевиков пр., КН:78:12:0006306:27-2023. Точка фотофиксации 2, вид на север.

Рис. 16. СПб, Большевиков пр., КН:78:12:0006306:27-2023. Точка фотофиксации 3, вид на юго-запад.

Рис. 17. СПб, Большевиков пр., КН:78:12:0006306:27-2023. Точка фотофиксации 3, вид на северо-запад.

Рис. 18. СПб, Большевиков пр., КН:78:12:0006306:27-2023. Точка фотофиксации 4, вид на северо-восток.

Рис. 19. СПб, Большевиков пр., КН:78:12:0006306:27-2023. Точка фотофиксации 4, вид на северо-запад.

Рис. 20. СПб, Большевиков пр., КН:78:12:0006306:27-2023. Точка фотофиксации 5, вид на северо-восток.

Рис. 21. СПб, Большевиков пр., КН:78:12:0006306:27-2023. Точка фотофиксации 5, вид на юго-восток.

Рис. 22. СПб, Большевиков пр., КН:78:12:0006306:27-2023. Точка фотофиксации 6, вид на юг.

Рис. 23. СПб, Большевиков пр., КН:78:12:0006306:27-2023. Местоположение шурфа 1, вид на север.

Рис. 24. СПб, Большевиков пр., КН:78:12:0006306:27-2023. Шурф 1, дневная поверхность, вид на север.

Рис. 25. СПб, Большевиков пр., КН:78:12:0006306:27-2023. Шурф 1, фиксация по уровню окончания работ, вид на юг.

Рис. 26. СПб, Большевиков пр., КН:78:12:0006306:27-2023. Шурф 1, южная стенка.

Рис. 27. СПб, Большевиков пр., КН:78:12:0006306:27-2023. Шурф 1, фиксация по уровню окончания работ, вид на восток.

Рис. 28. СПб, Большевиков пр., КН:78:12:0006306:27-2023. Шурф 1, восточная стенка.

Изм.	№ докум.	Подп.	Дата	Инв. № дубл.	Взам. инв. №	Подп. и дата	Инв. № подл.	Подп. и дата	Ли	Изм.	№ докум.	Подп.	Дата	3/01/2023-2023-ТО		Лист
																31

Рис. 29. СПб, Большевиков пр., КН:78:12:0006306:27-2023. Шурф 1, фиксация по уровню окончания работ, вид на север.

Рис. 30. СПб, Большевиков пр., КН:78:12:0006306:27-2023. Шурф 1, северная стенка.

Рис. 31. СПб, Большевиков пр., КН:78:12:0006306:27-2023. Шурф 1, фиксация по уровню окончания работ, вид на запад.

Рис. 32. СПб, Большевиков пр., КН:78:12:0006306:27-2023. Шурф 1, западная стенка.

Рис. 33. СПб, Большевиков пр., КН:78:12:0006306:27-2023. Шурф 1 после рекультивации, вид на север.

Инв. № подл	Подп. и дата	Инв. № дубл.	Взам. инв. №	Подп. и дата	Инв. № подл	Ли	Изм.	№ докум.	Подп.	Дата	3/01/2023-2023-ТО	Лист
												32

## АЛЬБОМ ИЛЛЮСТРАЦИЙ

Инв. № подл.	Подп. и дата				Инв. № дубл.	Взам. инв. №				Подп. и дата
	Подп. и дата					Взам. инв. №				
Ли	Изм.	№ докум.	Подп.	Дата	3/01/2023-2023-ТО					Лист
										33

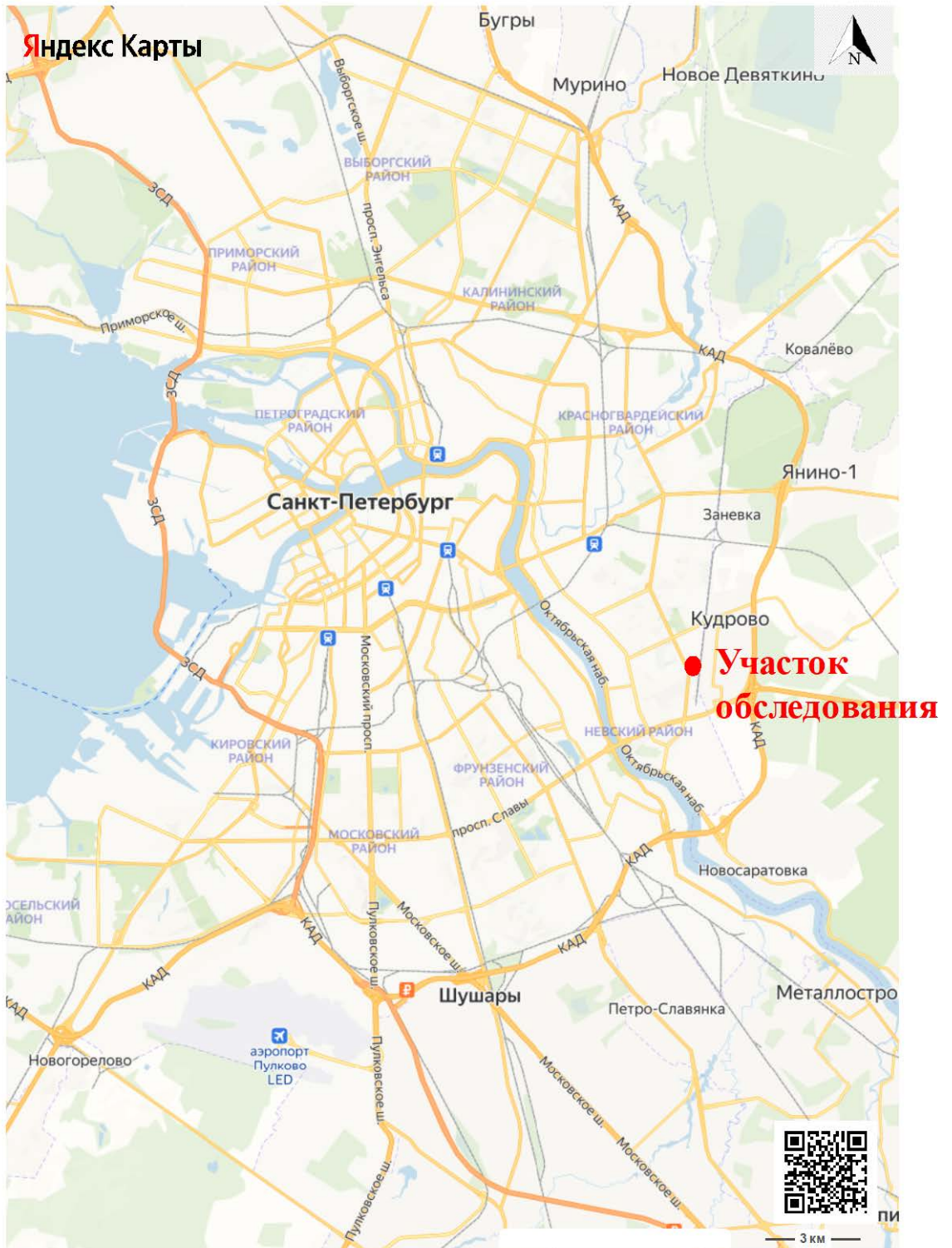


Рис. 1. СПб, Большевиков пр., КН:78:12:0006306:27-2023. Участок производства работ на фрагменте карты Санкт-Петербурга (yandex.ru).

Подп. и дата
Взам. инв. №
Инв. № дубл.
Подп. и дата
Инв. № подл.

Ли	Изм.	№ докум.	Подп.	Дата

3/01/2023-2023-ТО

Лист

34



Инв. № подл.	Подп. и дата
Инв. № дубл.	Взам. инв. №
Подп. и дата	Подп. и дата
Инв. № подл.	Подп. и дата

Ли	Изм.	№ докум.	Подп.	Дата

3/01/2023-2023-ТО



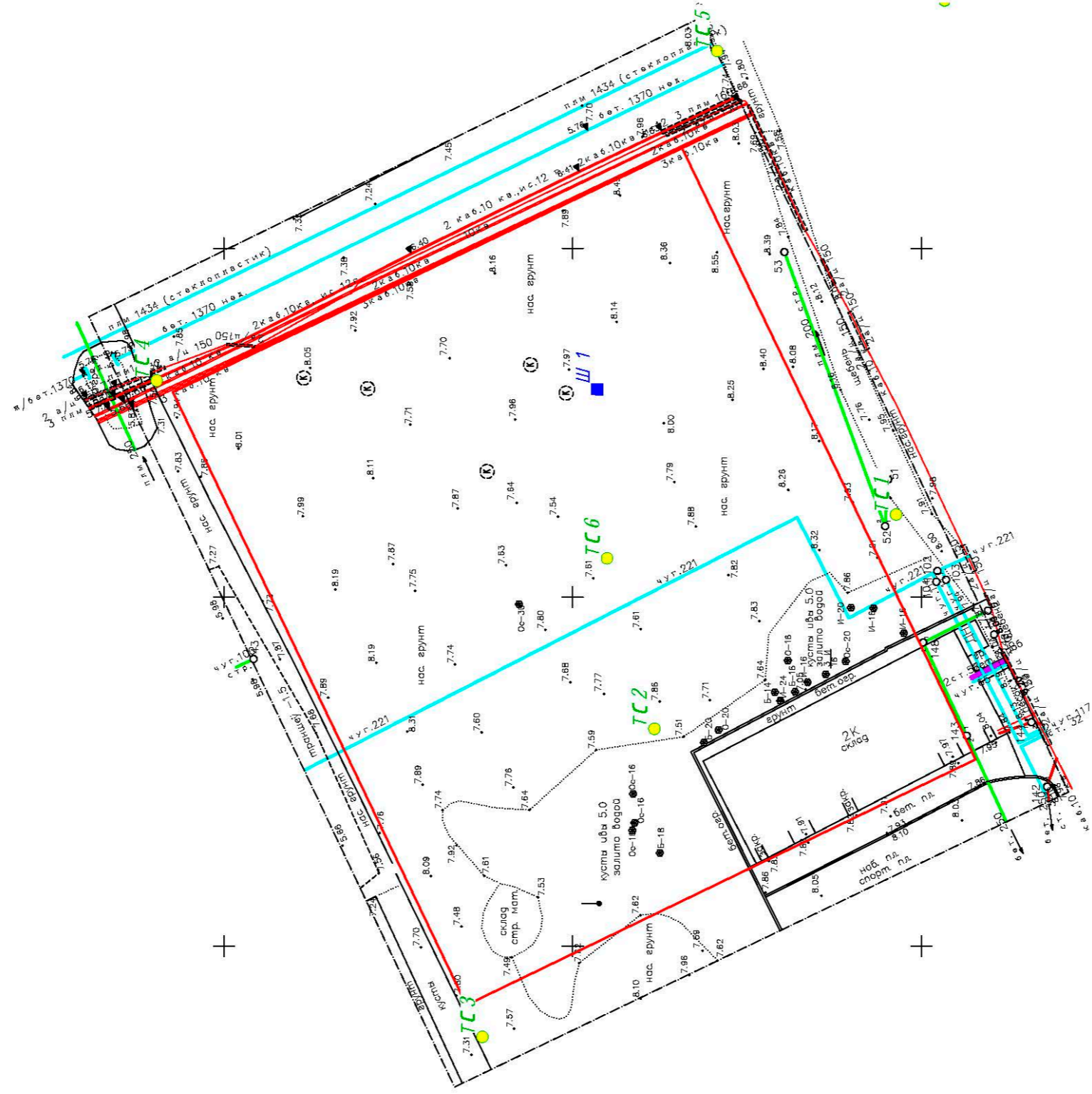



Рис. 3. СПб, Большевиков пр., КН:78:12:0006306:27-2023. Территория обследования с указанием месторасположения точек съемки видовых фотографий и археологических шурфов на топоплане.

Ли	Изм.	№ докум.	Подп.	Дата

3/01/2023-2023-ТО



Рис. 4. СПб, Большевиков пр., КН:78:12:0006306:27-2023. Участок на карте 1676 года (место работ обозначено синим).

Подп. и дата
Взам. инв. №
Инв. № дубл.
Подп. и дата
Инв. № подл.

Ли	Изм.	№ докум.	Подп.	Дата	3/01/2023-2023-ТО	Лист
						37



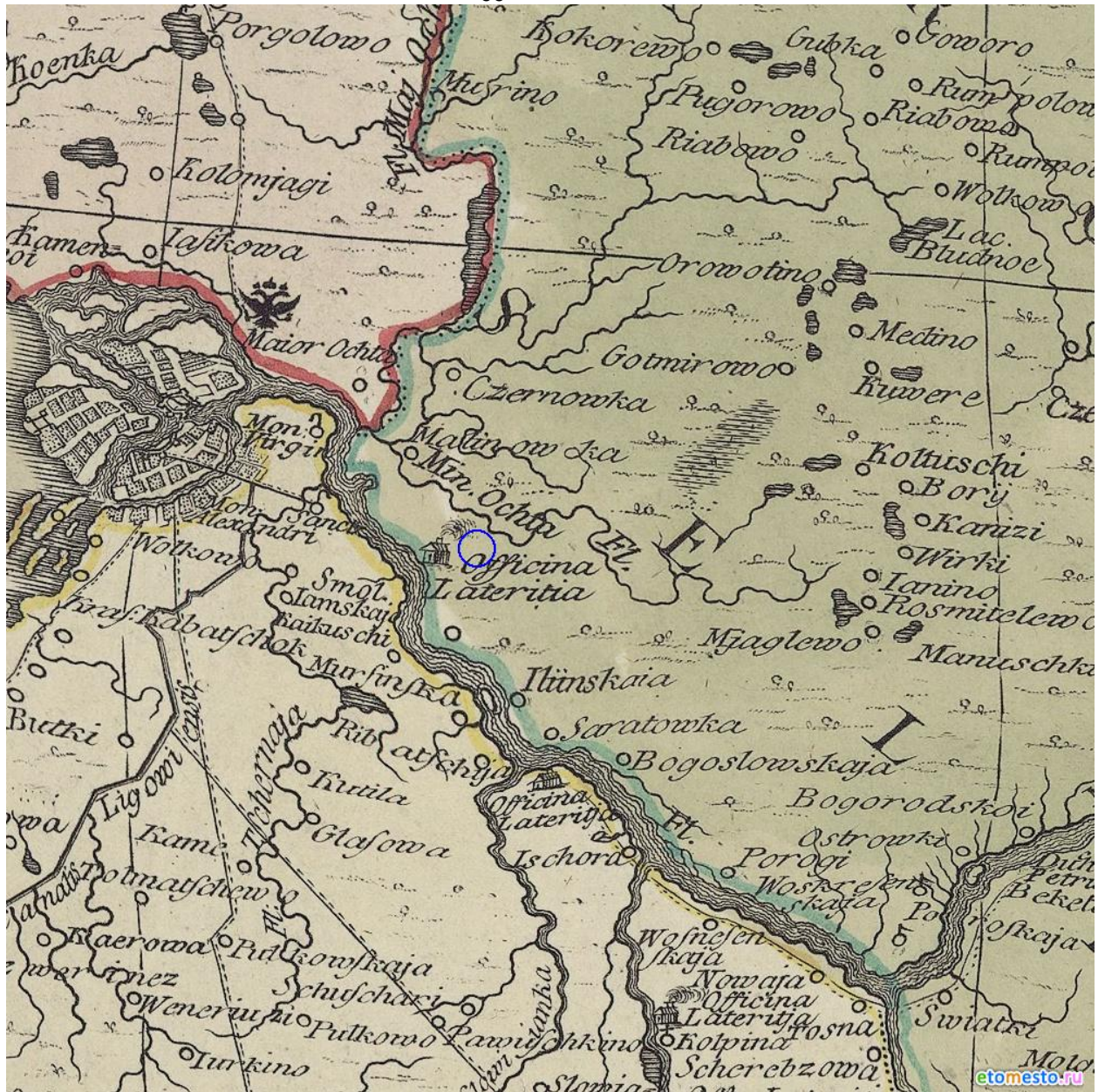


Рис. 5. СПб, Большевиков пр., КН:78:12:0006306:27-2023. Участок на карте 1770 года (место работ обозначено синим).

Подп. и дата
Взам. инв. №
Инв. № дубл.
Подп. и дата
Инв. № подл.

Ли	Изм.	№ докум.	Подп.	Дата
----	------	----------	-------	------

3/01/2023-2023-ТО

Лист

38



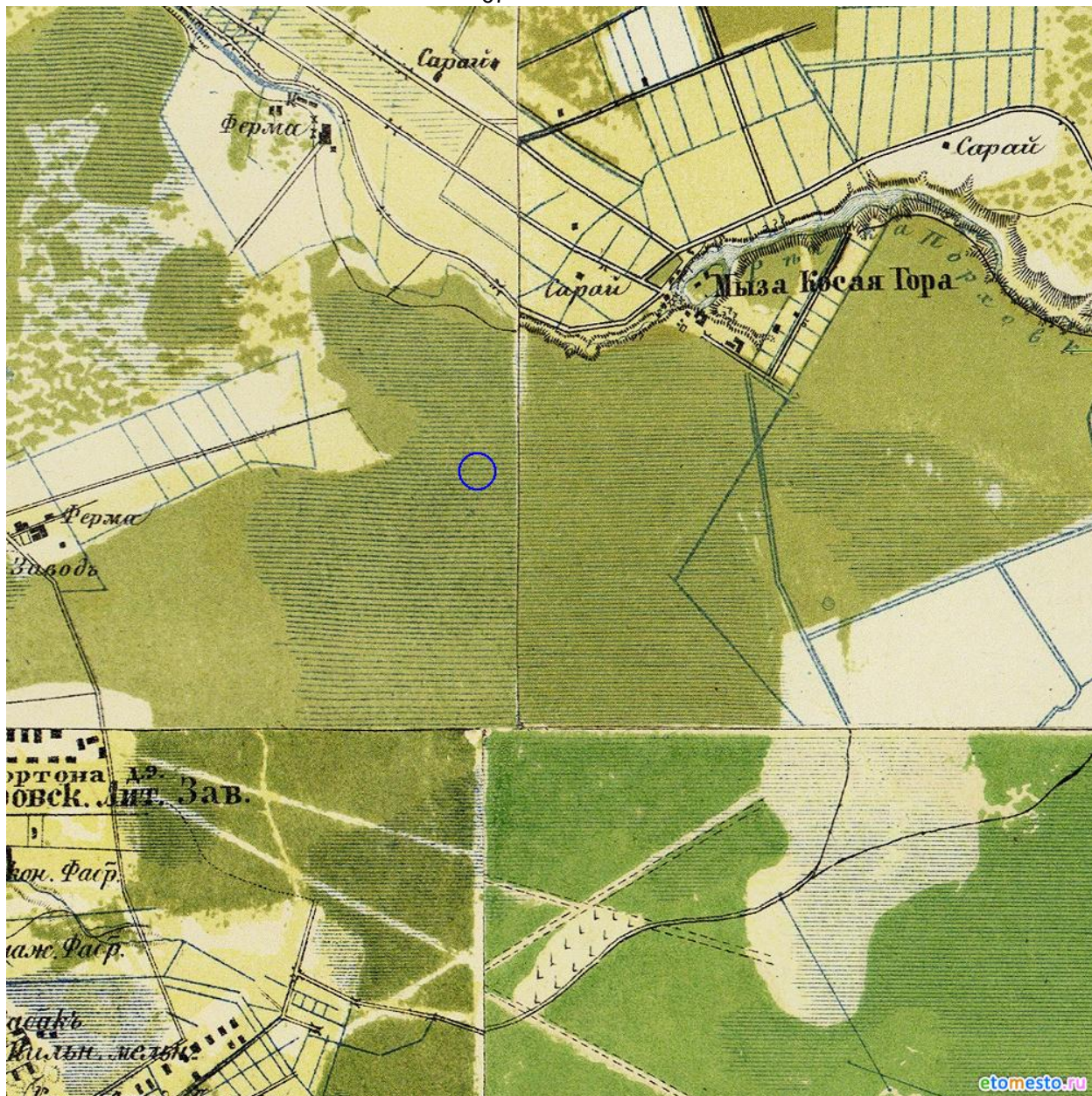


Рис. 6. СПб, Большевиков пр., КН:78:12:0006306:27-2023. Участок на карте 1868 года (место работ обозначено синим).

Подп. и дата
Взам. инв. №
Инв. № дубл.
Подп. и дата
Инв. № подл.

Ли	Изм.	№ докум.	Подп.	Дата

3/01/2023-2023-ТО

Лист

39



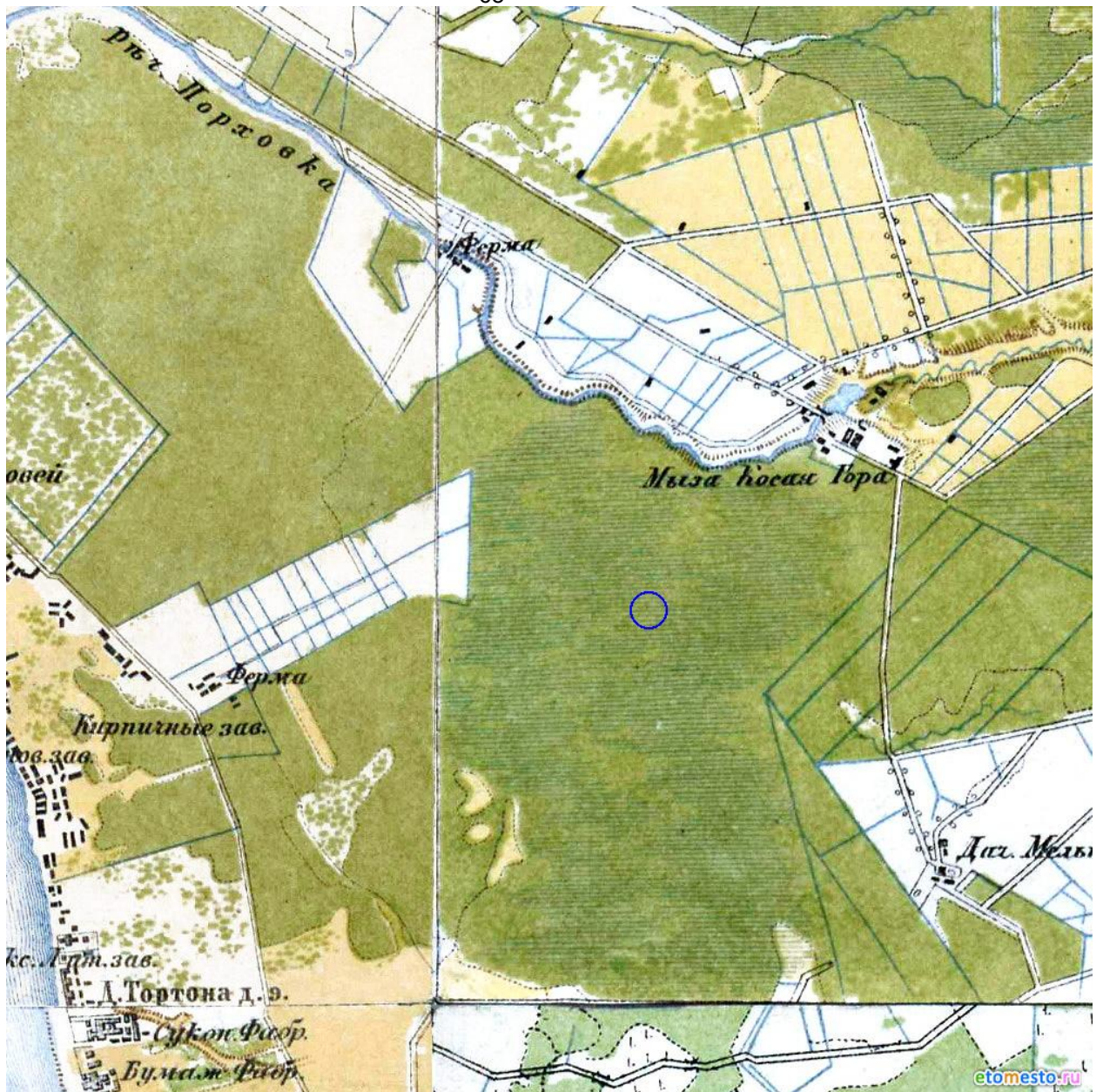


Рис. 7. СПб, Большевиков пр., КН:78:12:0006306:27-2023. Участок на карте 1890 года (место работ обозначено синим).

Подп. и дата
Взам. инв. №
Инв. № дубл.
Подп. и дата
Инв. № подл.

Ли	Изм.	№ докум.	Подп.	Дата

3/01/2023-2023-ТО

Лист

40



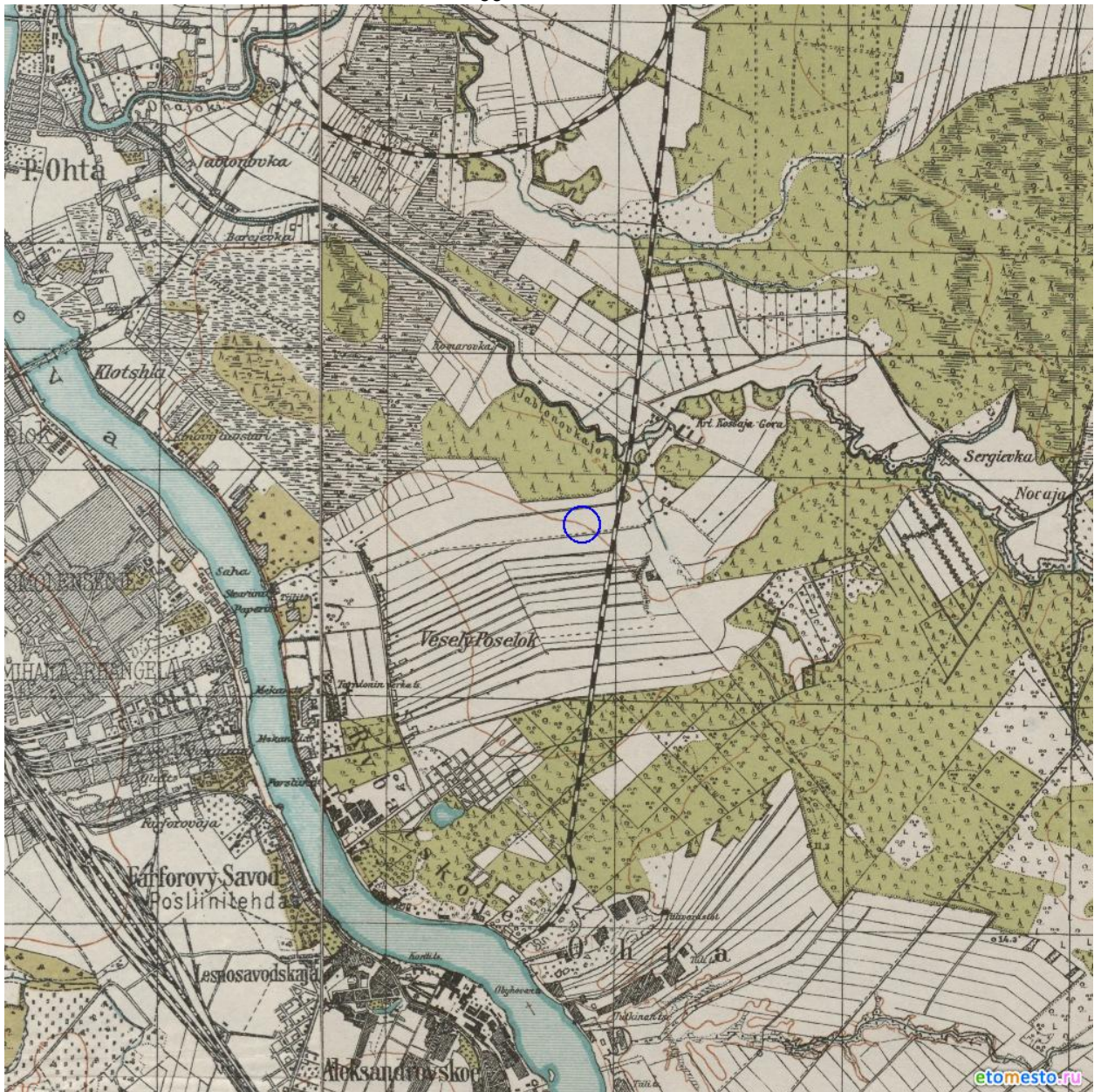


Рис. 8. СПб, Большевиков пр., КН:78:12:0006306:27-2023. Участок на карте 1920 года (место работ обозначено синим).

Подп. и дата
Взам. инв. №
Инв. № дубл.
Подп. и дата
Инв. № подл.

Ли	Изм.	№ докум.	Подп.	Дата
----	------	----------	-------	------

3/01/2023-2023-ТО

Лист

41



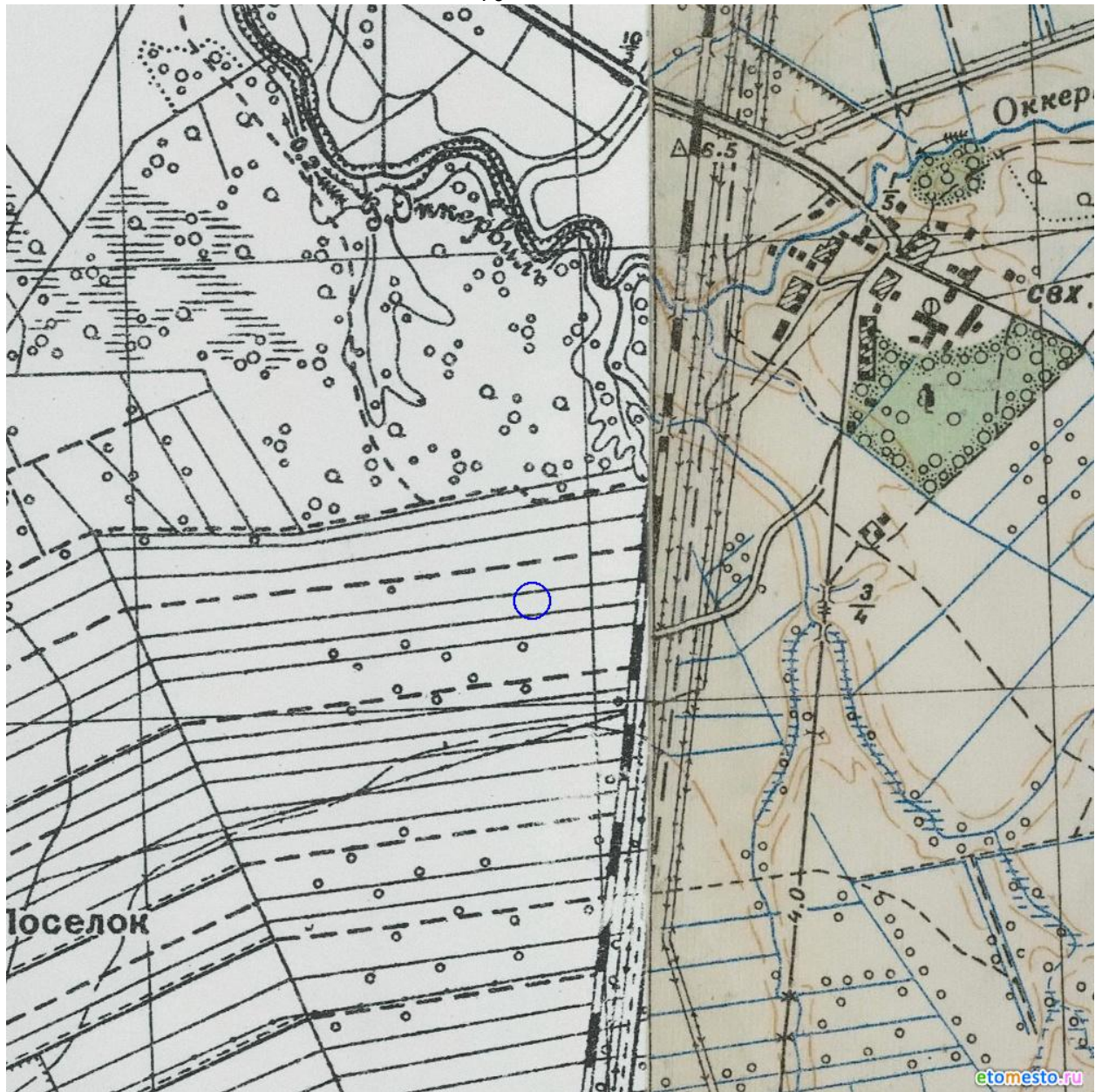


Рис. 9. СПб, Большевигов пр., КН:78:12:0006306:27-2023. Участок на карте 1941 года (место работ обозначено синим).

Подп. и дата
Взам. инв. №
Инв. № дубл.
Подп. и дата
Инв. № подл.

Ли	Изм.	№ докум.	Подп.	Дата

3/01/2023-2023-ТО

Лист

42





Рис. 10. СПб, Большевиков пр., КН:78:12:0006306:27-2023. Участок на аэрофотосъемке 1966 года (место работ обозначено синим).

Инва. № подп	Подп. и дата	Инва. № дубл.	Взам. инв. №	Подп. и дата

Ли	Изм.	№ докум.	Подп.	Дата

3/01/2023-2023-ТО

Лист

43





Рис. 11. СПб, Большевиков пр., КН:78:12:0006306:27-2023. Точка фотофиксации 1, вид на северо-восток.



Рис. 12. СПб, Большевиков пр., КН:78:12:0006306:27-2023. Точка фотофиксации 1, вид на юго-запад.

Подп. и дата
Взам. инв. №
Инв. № дубл.
Подп. и дата
Инв. № подл.

Ли	Изм.	№ докум.	Подп.	Дата
----	------	----------	-------	------

3/01/2023-2023-ТО





Рис. 13. СПб, Большевиков пр., КН:78:12:0006306:27-2023. Точка фотофиксации 1, вид на юго-восток.



Рис. 14. СПб, Большевиков пр., КН:78:12:0006306:27-2023. Точка фотофиксации 1, вид на запад.

Подп. и дата
Взам. инв. №
Инв. № дубл.
Подп. и дата
Инв. № подл.

Ли	Изм.	№ докум.	Подп.	Дата

3/01/2023-2023-ТО

Лист

45





Рис. 15. СПб, Большевиков пр., КН:78:12:0006306:27-2023. Точка фотофиксации 2, вид на север.



Рис. 16. СПб, Большевиков пр., КН:78:12:0006306:27-2023. Точка фотофиксации 3, вид на юго-запад.

Инва. № подл.	Подп. и дата
Инва. № дубл.	Взам. инв. №
Подп. и дата	Подп. и дата
Инва. № подл.	Подп. и дата

Ли	Изм.	№ докум.	Подп.	Дата
----	------	----------	-------	------

3/01/2023-2023-ТО

Лист

46





Рис. 17. СПб, Большевиков пр., КН:78:12:0006306:27-2023. Точка фотофиксации 3, вид на северо-запад.



Рис. 18. СПб, Большевиков пр., КН:78:12:0006306:27-2023. Точка фотофиксации 4, вид на северо-восток.

Подп. и дата
Взам. инв. №
Инв. № дубл.
Подп. и дата
Инв. № подл.

Ли	Изм.	№ докум.	Подп.	Дата

3/01/2023-2023-ТО

Лист

47





Рис. 19. СПб, Большевиков пр., КН:78:12:0006306:27-2023. Точка фотофиксации 4, вид на северо-запад.



Рис. 20. СПб, Большевиков пр., КН:78:12:0006306:27-2023. Точка фотофиксации 5, вид на северо-восток.

Подп. и дата
Взам. инв. №
Инв. № дубл.
Подп. и дата
Инв. № подл.

Ли	Изм.	№ докум.	Подп.	Дата
----	------	----------	-------	------

3/01/2023-2023-ТО

Лист

48






Рис. 21. СПб, Большевиков пр., КН:78:12:0006306:27-2023. Точка фотофиксации 5, вид на юго-восток.



Рис. 22. СПб, Большевиков пр., КН:78:12:0006306:27-2023. Точка фотофиксации 6, вид на юг.

Подп. и дата
Взам. инв. №
Инв. № дубл.
Подп. и дата
Инв. № подл.

Ли	Изм.	№ докум.	Подп.	Дата

3/01/2023-2023-ТО

Лист

49





Рис. 23. СПб, Большевиков пр., КН:78:12:0006306:27-2023. Местоположение шурфа 1, вид на север.




Рис. 24. СПб, Большевиков пр., КН:78:12:0006306:27-2023. Шурф 1, дневная поверхность, вид на север.

Подп. и дата
Взам. инв. №
Инв. № дубл.
Подп. и дата
Инв. № подл.

Ли	Изм.	№ докум.	Подп.	Дата
----	------	----------	-------	------

3/01/2023-2023-ТО

Лист

50





Рис. 25. СПб, Большевиков пр., КН:78:12:0006306:27-2023. Шурф 1, фиксация по уровню окончания работ, вид на юг.



Рис. 26. СПб, Большевиков пр., КН:78:12:0006306:27-2023. Шурф 1, южная стенка.

Инва. № подл.	Подп. и дата
Инва. № дубл.	Взам. инв. №
Подп. и дата	Подп. и дата

Ли	Изм.	№ докум.	Подп.	Дата
----	------	----------	-------	------

3/01/2023-2023-ТО

Лист

51





Рис. 27. СПб, Большевиков пр., КН:78:12:0006306:27-2023. Шурф 1, фиксация по уровню окончания работ, вид на восток.



Рис. 28. СПб, Большевиков пр., КН:78:12:0006306:27-2023. Шурф 1, восточная стенка.

Инва. № подп	Подп. и дата
Инва. № дубл.	Взам. инв. №
Подп. и дата	Подп. и дата

Ли	Изм.	№ докум.	Подп.	Дата
----	------	----------	-------	------

3/01/2023-2023-ТО

Лист

52





Рис. 29. СПб, Большевиков пр., КН:78:12:0006306:27-2023. Шурф 1, фиксация по уровню окончания работ, вид на север.



Рис. 30. СПб, Большевиков пр., КН:78:12:0006306:27-2023. Шурф 1, северная стенка.

Инва. № подп	Подп. и дата
Инва. № дубл.	Взам. инв. №
Подп. и дата	Подп. и дата

Ли	Изм.	№ докум.	Подп.	Дата
----	------	----------	-------	------

3/01/2023-2023-ТО





Рис. 31. СПб, Большевиков пр., КН:78:12:0006306:27-2023. Шурф 1, фиксация по уровню окончания работ, вид на запад.



Рис. 32. СПб, Большевиков пр., КН:78:12:0006306:27-2023. Шурф 1, западная стенка.

Инва. № подл.	Подп. и дата
Инва. № дубл.	Взам. инв. №
Подп. и дата	Подп. и дата

Ли	Изм.	№ докум.	Подп.	Дата
----	------	----------	-------	------

3/01/2023-2023-ТО

Лист

54





Рис. 33. СПб, Большевииков пр., КН:78:12:0006306:27-2023. Шурф 1 после рекультивации, вид на север.

Инв. № подл.	Подп. и дата				
	Взам. инв. №				
Инв. № дубл.	Подп. и дата				
	Инв. № подл.				
Ли	Изм.	№ докум.	Подп.	Дата	3/01/2023-2023-ТО
					55

## Приложение В. Копия письма Комитета по государственному контролю, использованию и охране памятников истории и культуры



ПРАВИТЕЛЬСТВО САНКТ-ПЕТЕРБУРГА

**КОМИТЕТ ПО ГОСУДАРСТВЕННОМУ  
КОНТРОЛЮ, ИСПОЛЬЗОВАНИЮ  
И ОХРАНЕ ПАМЯТНИКОВ  
ИСТОРИИ И КУЛЬТУРЫ  
(КГИОП)**

пл. Ломоносова, д.1, Санкт-Петербург, 191023  
Тел. (812) 315-43-03, (812) 571-64-31, факс (812) 710-42-45  
E-mail: kgiop@gov.spb.ru  
<https://www.gov.spb.ru>, <http://kgiop.ru/>

Техническому директору по геологии  
ОАО «Трест ГРИИ»

Павлову С.В.

[dat@grii.ru](mailto:dat@grii.ru)

№01-43-32246/22-0-1 от 13.12.2022

№ 01-43-32246/22-0-0 от 07.12.2022

На № 2188 от 07.12.2022

В ответ на Ваше обращение КГИОП сообщает, что земельный участок по объекту: **«Спортивный комплекс федерального государственного бюджетного образовательного учреждения высшего образования «Санкт-Петербургский государственный университет телекоммуникаций им. Проф. М.А. Бонч-Бруевича» (СПбГУТ)»** по адресу: г. Санкт-Петербург, проспект Большевиков, участок 85, (восточнее дома 22, корпус 1, литера А) (кадастровый номер: 78:12:0006306:27) расположен в границах:

– вне зон охраны объектов культурного наследия.

Закон Санкт-Петербурга от 19.01.2009 № 820-7 (в редакции, вступившей в силу 01.08.2021) "О границах объединенных зон охраны объектов культурного наследия, расположенных на территории Санкт-Петербурга, режимах использования земель и требованиях к градостроительным регламентам в границах указанных зон".

В пределах границ вышеуказанного земельного участка отсутствуют объекты (выявленные объекты) культурного наследия; объекты культурного наследия, включенные в Единый государственный реестр объектов культурного наследия (памятников истории и культуры) народов Российской Федерации, а также защитная зона объектов культурного наследия.

К границам участка непосредственно не примыкают объекты (выявленные объекты) культурного наследия.

16.06.2021 г. опубликован приказ Министерства культуры Российской Федерации (далее – Минкультуры России) от 30.10.2020 №1295 «Об утверждении предмета охраны, границ территории и требований к градостроительным регламентам в границах территории исторического поселения федерального значения город Санкт-Петербург» (далее – историческое поселение).

Земельный участок расположен вне границ территории исторического поселения, утвержденного вышеуказанным приказом Минкультуры России.

КГИОП не располагает сведениями о наличии либо отсутствии объектов, обладающих признаками объектов культурного наследия, на рассматриваемом

земельном участке. В связи с этим, а также в соответствии с требованиями ст. 30 Федерального закона № 73-ФЗ от 25.06.2002 г. «Об объектах культурного наследия (памятниках истории и культуры) народов Российской Федерации», требуется проведение государственной историко-культурной экспертизы земельного участка. Согласно требованиям п. 11.3 постановления Правительства Российской Федерации от 15.07.2009 № 569 «Об утверждении Положения о государственной историко-культурной экспертизе» государственная историко-культурная экспертиза земельного участка проводится путем археологической разведки.

Данное письмо носит информативный характер и не является разрешением на производство работ.

**Начальник Управления  
государственного реестра  
объектов культурного наследия**

ДОКУМЕНТ ПОДПИСАН  
ЭЛЕКТРОННОЙ ПОДПИСЬЮ

Сертификат 06F237E849F3904F1FB4515726CECA1C  
Владелец Яковлев Петр Олегович  
Действителен с 31.10.2022 по 24.01.2024

**П.О. Яковлев**

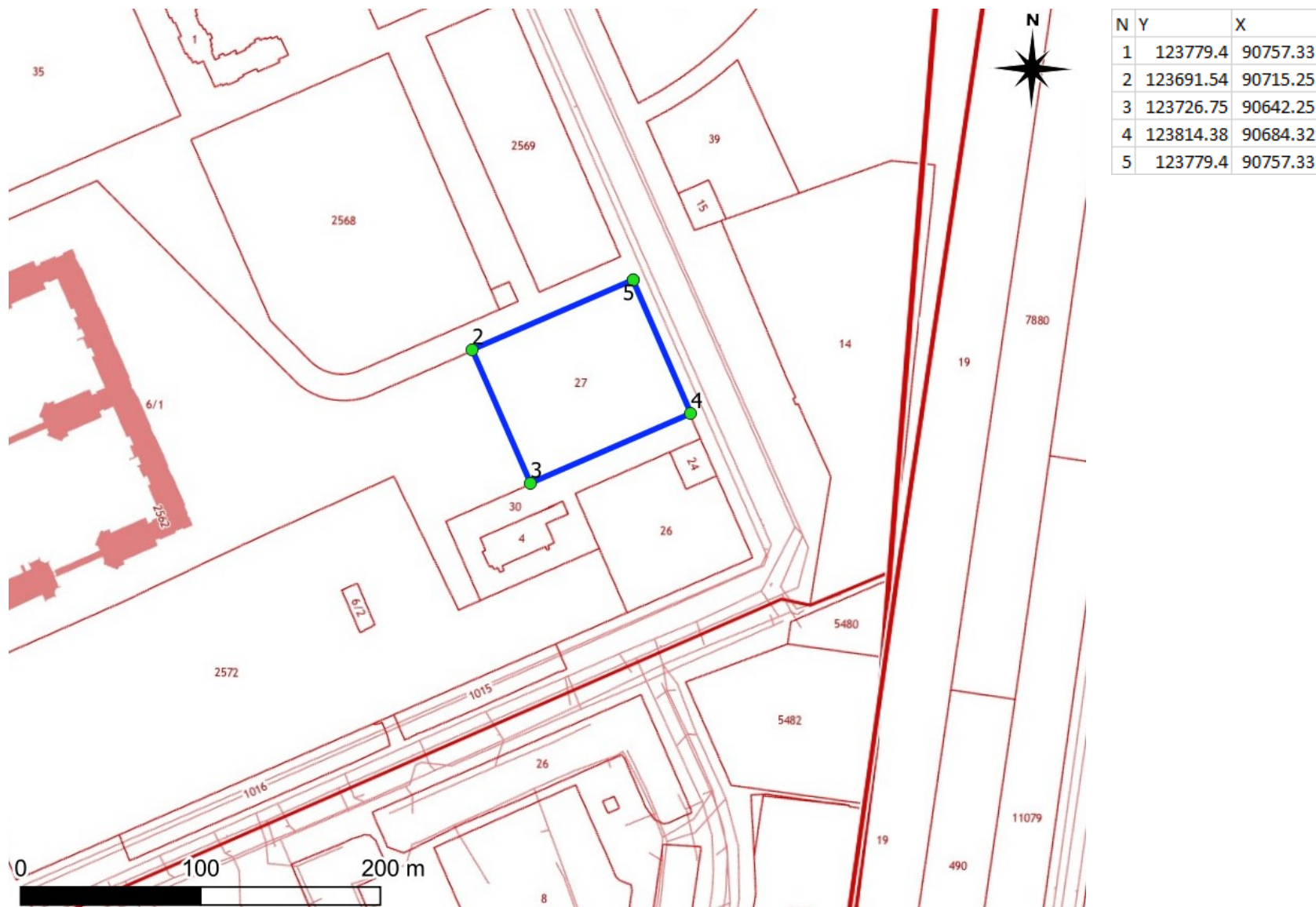
Дьяконов Н.П.  
(812)417-43-33  
Долгушина М.И.  
(812)417-43-46

*Приложение 4*

**Схема расположения земельного участка на кадастровой карте  
территории**



Схема земельного участка по объекту: "Спортивный комплекс Федерального государственного бюджетного образовательного учреждения высшего образования "Санкт-Петербургский государственный университет телекоммуникаций им. Проф. М.А. "Бонч-Бруевича" (СПбГУТ)" по адресу: г. Санкт-Петербург, проспект Большевиков, участок 85, (восточнее дома 22, корпус 1, литера А) (кадастровый номер 78:12:0006306:27) на публичной кадастровой карте РФ



*Приложение 5*

**Копия градостроительного плана земельного участка  
№ RU7817500033717**

Комитет по градостр. и арх.

№ 01-26-3-131/20

от 05.02.2020



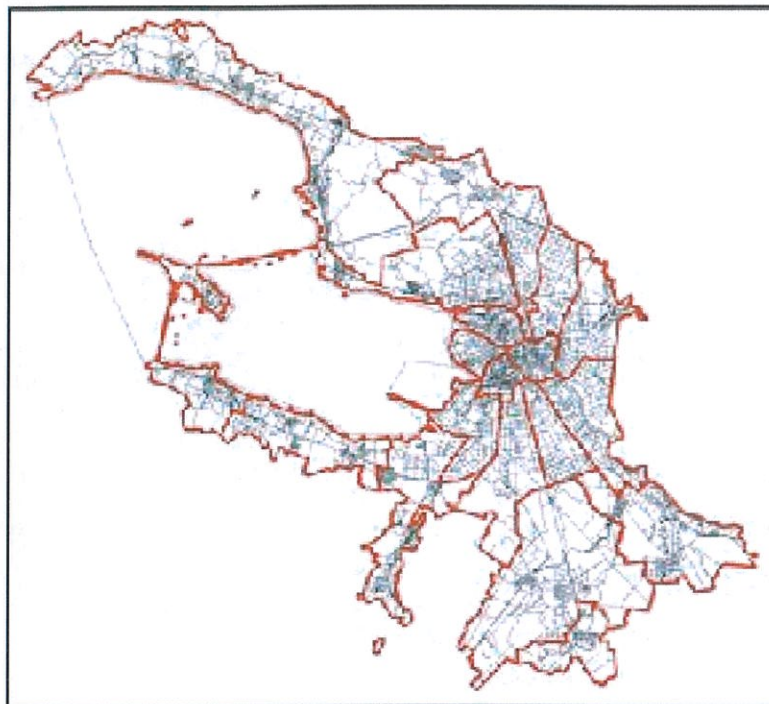
# ГРАДОСТРОИТЕЛЬНЫЙ ПЛАН ЗЕМЕЛЬНОГО УЧАСТКА

по адресу:

**Санкт-Петербург,**

**проспект Большевиков, участок 85, (восточнее дома 22, корпус 1, литера А)**

**78:12:0006306:27**



# ГРАДОСТРОИТЕЛЬНЫЙ ПЛАН ЗЕМЕЛЬНОГО УЧАСТКА

N RU7817500033717

**Градостроительный план земельного участка подготовлен на основании заявления СПбГУТ (регистрационный номер 01-21-2145/20 от 20.01.2020)**

(реквизиты заявления правообладателя земельного участка с указанием ф.и.о. заявителя - физического лица, либо реквизиты заявления и наименование заявителя - юридического лица о выдаче градостроительного плана земельного участка)

**Местонахождение земельного участка:**

Санкт-Петербург,  
Невский район, муниципальный округ №54

**Описание границ земельного участка:**

См. Приложение к градостроительному плану.

**Кадастровый номер земельного участка (при наличии):**

78:12:0006306:27

**Площадь земельного участка:**

7882+/-31 кв. м

**Информация о расположенных в границах земельного участка объектах капитального строительства**

91

Объекты капитального строительства отсутствуют.

**Информация о границах зоны планируемого размещения объекта капитального строительства в соответствии с утвержденным проектом планировки территории (при наличии)**

Обозначение (номер) характерной точки	Перечень координат характерных точек в системе координат, используемой для ведения Единого государственного реестра недвижимости	
	X	Y
-	-	-



Реквизиты проекта планировки территории и (или) проекта межевания территории в случае, если земельный участок расположен в границах территории, в отношении которой утверждены проект планировки территории и (или) проект межевания территории

*Постановление Правительства Санкт-Петербурга от 09.02.2010 № 139 "Об утверждении проекта планировки с проектом межевания территории, ограниченной ул. Дыбенко, административной границей Ленинградской области, ул. Крыленко, пр. Большевиков, в Невском районе".*

*Постановление Правительства Санкт-Петербурга от 17.11.2015 № 1044 "О внесении изменений в постановление Правительства Санкт-Петербурга от 09.02.2010 N 139".*

(указывается в случае, если земельный участок расположен в границах территории в отношении которой утверждены проект планировки территории и (или) проект межевания территории)

### Градостроительный план подготовлен

Комитетом по градостроительству и архитектуре,  
Председатель Комитета -  
главный архитектор  
Санкт-Петербурга В.А. Григорьев



М.П.

/ В.А. Григорьев /

(подпись)

(расшифровка подписи)

Дата выдачи

05.02.2020

(ДДММ.ГГГГ)







**2. Информация о градостроительном регламенте либо требованиях к назначению, параметрам и размещению объекта капитального строительства на земельном участке, на который действие градостроительного регламента не распространяется или для которого градостроительный регламент не устанавливается**

Земельный участок расположен в территориальной зоне ТД1-2 - общественно-деловая зона объектов многофункциональной общественно-деловой застройки и жилых домов, расположенных на территории периферийных и пригородных районов Санкт-Петербурга, с включением объектов инженерной инфраструктуры в подзоне ТД1-2\_1.

Установлен градостроительный регламент (градостроительные регламенты применяются к правоотношениям, возникшим после вступления их в силу).

Размещение объектов основных и условно разрешенных видов использования, в отношении которых устанавливаются санитарно-защитные зоны, допускается в соответствии с санитарно-эпидемиологическими правилами и нормативами.

В границах одного земельного участка допускается с соблюдением градостроительных регламентов, строительных, экологических, санитарно-гигиенических, противопожарных и иных правил, нормативов размещения двух и более объектов капитального строительства с основными, условно разрешенными и вспомогательными видами использования.

В границах одного земельного участка, в составе одного объекта капитального строительства допускается с соблюдением градостроительных регламентов, строительных, экологических, санитарно-гигиенических, противопожарных и иных правил, нормативов размещения двух и более разрешенных видов использования (основных, условно разрешенных и вспомогательных).

Строительство и реконструкция объектов капитального строительства в случаях, предусмотренных законодательством Российской Федерации о социальной защите инвалидов, без приспособления указанных объектов для беспрепятственного доступа к ним инвалидов и использования их инвалидами не допускаются, независимо от того, к какому виду разрешенного использования относятся такие объекты.

*Жилые дома размещаются на земельных участках с видами разрешенного использования «малоэтажная многоквартирная жилая застройка» (код 2.1.1), «среднеэтажная жилая застройка» (код 2.5), «многоэтажная жилая застройка (высотная застройка)» (код 2.6) при возможности их обеспечения объектами обслуживания жилой застройки» (коды 3.4.1 (поликлиники) и 3.5.1 (детские сады, школы)).*

Гостиницы, в которых более 10% номеров/апартаментов имеют зоны, предназначенные для приготовления пищи, соответствуют СП 54.13330.2011 «Здания жилые многоквартирные», размещаются на земельных участках в границах соответствующих территориальных зон, градостроительными регламентами которых предусмотрен вид разрешенного использования "гостиничное обслуживание" (код 4.7), при возможности их обеспечения объектами обслуживания жилой застройки с кодами 3.4.1 (поликлиники) и 3.5.1 (детские сады, школы) в соответствии с требованиями, установленными Правилами к размещению объектов, относящихся соответственно к видам разрешенного использования "малоэтажная многоквартирная жилая застройка" (код 2.1.1), "среднеэтажная жилая застройка" (код 2.5), "многоэтажная жилая застройка (высотная застройка)" (код 2.6), а также иными требованиями к размещению объектов жилой застройки в соответствии с действующим законодательством.

Возможность обеспечения объектами обслуживания жилой застройки подтверждается наличием одного из следующих документов:

утвержденной документации по планировке территории, в составе которой предусмотрено размещение объектов обслуживания жилой застройки с кодами 3.4.1 и 3.5.1 при условии, что данные объекты включены в Адресную инвестиционную программу либо создание указанных объектов подтверждается документом, из которого следуют обязательства физических или юридических лиц по созданию таких объектов;

утвержденной Адресной инвестиционной программы, предусматривающей размещение



объектов обслуживания жилой застройки с кодами 3.4.1 и 3.5.1;

документа, подтверждающего обязательства физического или юридического лица по созданию объектов обслуживания жилой застройки с кодами 3.4.1 и 3.5.1.

Размещение объектов обслуживания жилой застройки нежилого назначения во встроенных, пристроенных и встроенно-пристроенных помещениях многоквартирного дома допускается только в случае, если указанные объекты имеют обособленные вход для посетителей, подъезд и места для стоянки (размещения) индивидуального автотранспорта и при условии соблюдения строительных, экологических, санитарно-гигиенических, противопожарных и иных правил, нормативов.

Общая площадь встроенных, пристроенных и встроенно-пристроенных помещений многоквартирного дома, занимаемых объектами обслуживания жилой застройки нежилого назначения, за исключением площади машино-мест, не может превышать 15% от общей площади помещений соответствующих многоквартирных домов, относящихся к виду разрешенного использования «малоэтажная жилищная застройка» (код 2.1.1).

Общая площадь встроенных, пристроенных и встроенно-пристроенных помещений многоквартирного дома, занимаемых объектами обслуживания жилой застройки нежилого назначения, за исключением площади машино-мест, не может превышать 20% от общей площади помещений соответствующих многоквартирных домов, относящихся к виду разрешенного использования «среднеэтажная жилищная застройка» (код 2.5).

Общая площадь встроенных, пристроенных и встроенно-пристроенных помещений многоквартирного дома, занимаемых объектами обслуживания жилой застройки нежилого назначения, за исключением площади машино-мест, не может превышать 15% от общей площади помещений соответствующих многоквартирных домов, относящихся к виду разрешенного использования «многоэтажная жилищная застройка» (код 2.6).

Помещения при квартирах или индивидуальных жилых домах, рассчитанные на индивидуальную трудовую деятельность, допускаются при соблюдении действующих нормативов.

Размещение во встроенных, пристроенных и встроенно-пристроенных помещениях многоквартирного дома объектов обслуживания жилой застройки с кодом 3.5.1 (детских садов) допускается только в случае, если указанные объекты обеспечены необходимой в соответствии с настоящими Правилами долей озеленения, а также детскими (игровыми) и хозяйственной площадками, для которых могут быть образованы отдельные земельные участки.

Площадь детских (игровых) и хозяйственных площадок для объектов обслуживания жилой застройки с кодом 3.5.1 (детских садов), размещаемых во встроенных, пристроенных и встроенно-пристроенных помещениях многоквартирного дома, определяется исходя из вместимости: не менее 29 квадратных метров на 1 место.

Детские (игровые) площадки допускается размещать за пределами земельного участка, на котором размещен многоквартирный дом со встроенными, пристроенными и встроенно-пристроенными помещениями объекта обслуживания жилой застройки с кодом 3.5.1 (детского сада) в границах квартала, но на расстоянии не более 300 метров от указанного объекта обслуживания жилой застройки, если в соответствии с документацией по планировке территории в границах квартала предусмотрена организация детской (игровой) площадки в границах образуемого земельного участка для размещения зеленых насаждений в соответствии с пунктом 1.9.9 раздела 1 Приложения №7 к Правилам. При этом площадь детской (игровой) площадки не должна превышать 20% площади образуемого земельного участка для размещения зеленых насаждений.

Выдача разрешения на строительство объектов капитального строительства в сфере жилищного строительства осуществляется при наличии решения о согласовании архитектурно-градостроительного облика объекта, предоставленного в порядке, установленном законом Санкт-Петербурга.

Выдача разрешения на строительство объектов капитального строительства в сфере строительства объектов капитального строительства нежилого назначения осуществляется при наличии решения о согласовании архитектурно-градостроительного облика объекта, предоставленного в порядке, установленном законом Санкт-Петербурга.



Вестибюли метрополитена и киоски вентиляционных шахт метрополитена, а также диспетчерские (конечные) станции и отстойно-разворотные кольца пассажирского транспорта могут располагаться в любой территориальной зоне при условии соблюдения требований действующего законодательства к размещению таких объектов.

Использование видов разрешенного использования «железнодорожные пути» (код 7.1.1), «внеуличный транспорт» (код 7.6) и «улично-дорожная сеть» (код 12.0.1) допускается без отдельного указания в градостроительном регламенте соответствующей территориальной зоны, если иное не предусмотрено федеральным законодательством.

В случае если земельный участок и объект капитального строительства расположены в границах зон с особыми условиями использования территорий и иных зонах, установленных в соответствии с законодательством Российской Федерации, правовой режим использования и застройки указанного земельного участка определяется настоящим градостроительным регламентом и совокупностью ограничений, установленных в соответствии с законодательством Российской Федерации.

Если установленные в порядке, предусмотренном действующим законодательством, ограничения относятся к одному и тому же параметру, применению подлежат более строгие ограничения.

Земельные участки или объекты капитального строительства, виды разрешенного использования, предельные (минимальные и (или) максимальные) размеры и предельные параметры которых не соответствуют градостроительному регламенту, могут использоваться без установления срока приведения их в соответствие с градостроительным регламентом, за исключением случаев, если использование таких земельных участков и объектов капитального строительства опасно для жизни или здоровья человека, для окружающей среды, объектов культурного наследия.

Реконструкция указанных в предыдущем абзаце объектов капитального строительства может осуществляться только путем приведения таких объектов в соответствие с градостроительным регламентом или путем уменьшения их несоответствия предельным параметрам разрешенного строительства, реконструкции. Изменение видов разрешенного использования указанных земельных участков и объектов капитального строительства может осуществляться путем приведения их в соответствие с видами разрешенного использования земельных участков и объектов капитального строительства, установленными градостроительным регламентом.

Проекты планировки территории, а равно проекты планировки с проектами межевания территории за границами объединенных зон охраны объектов культурного наследия, расположенных на территории Санкт-Петербурга, утвержденные до вступления в силу Правил, приводятся в соответствие с Правилами до окончания расчетного срока Генерального плана Санкт-Петербурга в порядке, установленном действующим законодательством.

До приведения указанных проектов планировки территории, проектов планировки с проектами межевания территории в соответствие с Правилами в случае противоречия между указанными проектами планировки территории, проектами планировки с проектами межевания территории и Правилами, применяются проекты планировки территории, проекты планировки с проектами межевания территории.

**2.1. Реквизиты акта органа государственной власти субъекта Российской Федерации, органа местного самоуправления, содержащего градостроительный регламент либо реквизиты акта федерального органа государственной власти, органа государственной власти субъекта Российской Федерации, органа местного самоуправления, иной организации, определяющего в соответствии с федеральными законами порядок использования земельного участка, на который действие градостроительного регламента не распространяется или для которого градостроительный регламент не устанавливается**

Постановление Правительства Санкт-Петербурга от 21.06.2016 №524 «О правилах землепользования и застройки Санкт-Петербурга» (везде и далее - Правила).



## 2.2. Информация о видах разрешенного использования земельного участка

Код	Вид использования
<b>ОСНОВНЫЕ ВИДЫ РАЗРЕШЕННОГО ИСПОЛЬЗОВАНИЯ ЗЕМЕЛЬНОГО УЧАСТКА</b>	
5.1.1	Обеспечение спортивно-зрелищных мероприятий
5.1.2	Обеспечение занятий спортом в помещениях
5.1.3	Площадки для занятий спортом
5.1.4	Оборудованные площадки для занятий спортом

В соответствии с постановлением Правительства Санкт-Петербурга от 09.02.2010 №139 (ред. от 17.11.2015) "Об утверждении проекта планировки с проектом межевания территории, ограниченной ул. Дыбенко, административной границей Ленинградской области, ул. Крыленко, пр. Большевиков, в Невском районе" функциональное назначение объектов капитального строительства - *крытый спортивный комплекс с трибунами для зрителей при количестве мест до 1 тыс.*

Виды использования «жилая застройка» (за исключением вида «для индивидуального жилищного строительства») и «обслуживание жилой застройки» могут применяться для размещения объектов капитального строительства после получения решения о согласовании архитектурно-градостроительного облика объекта, представленного в порядке, установленном законом Санкт-Петербурга.

## ВСПОМОГАТЕЛЬНЫЕ ВИДЫ РАЗРЕШЕННОГО ИСПОЛЬЗОВАНИЯ ЗЕМЕЛЬНОГО УЧАСТКА:

97

1. Дополнительно по отношению к основным видам разрешенного использования и условно разрешенным видам использования земельных участков и объектов капитального строительства и только совместно с ними могут применяться вспомогательные виды разрешенного использования, в случае, если объекты, относящиеся к вспомогательным видам разрешенного использования, связаны, в том числе технологически, с объектами, относящимися к основным и (или) условно разрешенным видам использования, и обеспечиваются использованием объектов, относящихся к основным и (или) условно разрешенным видам использования.

Вспомогательные виды разрешенного использования выбираются при соблюдении строительных, экологических, санитарно-гигиенических, противопожарных и иных правил, нормативов из числа:

основных видов разрешенного использования, установленных градостроительным регламентом соответствующей территориальной зоны, в случае, если площадь помещений зданий, строений и сооружений, занимаемых объектами вспомогательных видов разрешенного использования, не превышает 700 кв. м;

условно разрешенных видов использования, установленных градостроительным регламентом соответствующей территориальной зоны (за исключением видов разрешенного использования, предусмотренных кодами 2.1, 2.1.1, 2.2, 2.3, 2.5, 2.6), при соблюдении одного из следующих условий:

1.1. Суммарная доля площади помещений зданий, строений и сооружений, занимаемых объектами вспомогательных видов разрешенного использования, расположенных на одном земельном участке, не должна превышать 30% общей площади помещений зданий, строений и сооружений на данном земельном участке, включая подземную часть, за исключением случаев, предусмотренных в пункте 2 настоящего раздела.

1.2. Часть площади земельного участка, занимаемая отдельно стоящими объектами вспомогательных видов разрешенного использования, с относящимся к ним озеленением, местами для стоянки (размещения) индивидуального автотранспорта, иными параметрами



разрешенного строительства, необходимыми в соответствии с действующим законодательством элементами инженерного обеспечения и благоустройства, не должна превышать 15% общей площади соответствующего земельного участка, за исключением случаев, предусмотренных в пункте 2 настоящего раздела.

Для видов объектов, относящихся к виду разрешенного использования «обеспечение спортивно-зрелищных мероприятий» (код 5.1.1), «обеспечение занятий спортом в помещениях» (код 5.1.2), «площадки для занятий спортом» (код 5.1.3), «оборудованные площадки для занятий спортом» (код 5.4.1), «водный спорт» (код 5.1.5), «авиационный спорт» (код 5.1.6), «спортивные базы» (код 5.1.7), указанный показатель не должен превышать 10% от общей площади земельного участка.

2. В границах территориальных зон Т1Ж1, Т1Ж2-1, Т1Ж2-2 для видов разрешенного использования «для индивидуального жилищного строительства» (код 2.1) и «ведение садоводства» (код 13.2) вспомогательные виды разрешенного использования из числа условно разрешенных видов использования, установленных градостроительными регламентами указанных территориальных зон, могут применяться при соблюдении следующих условий:

2.1. Суммарная доля площади помещений зданий, строений и сооружений, занимаемых объектами вспомогательных видов разрешенного использования, расположенных на одном земельном участке, не должна превышать 40% общей площади помещений зданий, строений и сооружений на данном земельном участке, включая подземную часть.

2.2. Часть площади земельного участка, занимаемая объектами вспомогательных видов разрешенного использования, не должна превышать 35% общей площади соответствующего земельного участка, а также относящимся к ним озеленением, местами для стоянки (размещения) индивидуального автотранспорта, иными необходимыми в соответствии с действующим законодательством элементами инженерно-технического обеспечения и благоустройства.

3. Соблюдение условий, предусмотренных в пунктах 1 и 2 настоящего раздела, в случае размещения объектов основных и (или) условно разрешенных видов использования одновременно с вспомогательными видами разрешенного использования должно быть подтверждено в составе проектной документации.

Соблюдение условий, предусмотренных в пунктах 1 и 2 настоящего раздела, в иных случаях обеспечивается лицом, осуществляющим строительство.

4. Расчет озеленения земельного участка в целях размещения объектов вспомогательных видов разрешенного использования осуществляется в соответствии с пунктом 1.9.7 раздела 1 Приложения №7 к Правилам.



**2.3. Предельные (минимальные и (или) максимальные) размеры земельного участка и предельные параметры разрешенного строительства, реконструкции объекта капитального строительства, установленные градостроительным регламентом для территориальной зоны, в которой расположен земельный участок:**

1	2	3	4	5	6	7	8
Предельные (минимальные и (или) максимальные) размеры земельных участков, в том числе их площадь	Минимальные отступы от границ земельного участка в целях определения мест допустимого размещения зданий, строений, сооружений, за пределами которых запрещено строительство зданий, строений, сооружений	Предельное количество этажей и (или) предельная высота зданий, строений, сооружений	Максимальный процент застройки в границах земельного участка, определяемый как отношение суммарной площади земельного участка, которая может быть застроена, ко всей площади земельного участка	Требования к архитектурным решениям объектов капитального строительства, расположенным в границах территории исторического поселения федерального или регионального значения	Иные показатели		
Без ограничений, см. п. 14 настоящего раздела	Без ограничений, см. п. 14 настоящего раздела	См. п. 1, п. 14 настоящего раздела	См. п. 3 настоящего раздела	См. п. 5, п. 6 настоящего раздела	Без ограничений, см. п. 14 настоящего раздела	-	См. п. 2, п. 4, п. 7 - п. 13 настоящего раздела

1. Минимальная площадь земельных участков устанавливается в соответствии с пунктом 1.4.2 раздела 1 Приложения №7 к Правилам.

Предельный размер земельных участков не может быть менее площади, занимаемой существующим или размещаемым в его границах объектом капитального строительства и обеспечивающей соблюдение установленных Правилami предельных параметров разрешенного строительства, реконструкции объектов капитального строительства, в том числе минимальной доли озеленения земельных участков, минимального количества мест для стоянки (размещения) индивидуального автотранспорта в границах земельного участка, а также соблюдение строительных, экологических, санитарно-гигиенических, противопожарных и иных правил, нормативов.

2. Максимальное значение коэффициента использования территории устанавливается в соответствии с пунктами 1.5.1 - 1.5.7 раздела 1 Приложения №7 к Правилам.

3. Минимальные отступы зданий, строений, сооружений от границ земельного участка устанавливаются в соответствии с пунктами 1.6.1 - 1.6.6 раздела 1 Приложения №7 к Правилам:

3.1. Минимальные отступы стен зданий, строений и сооружений без окон и иных светопрозрачных конструкций, обеспечивающих соблюдение санитарных требований, дверных и иных проемов от границ земельных участков - 0 метров.

3.2. Минимальные отступы стен зданий, строений и сооружений с окнами, иными светопрозрачными конструкциями, обеспечивающими соблюдение санитарных требований, дверными и иными проемами от границ земельных участков определяются следующим образом:

по границам смежных земельных участков или по границам территорий, на которых



земельные участки не образованы, не менее 10 метров;

в случае если земельный участок является смежным с территориями (земельными участками), расположенными в границах территориальных зон, градостроительными регламентами которых не установлены виды разрешенного использования, предусматривающие размещение объектов капитального строительства, минимальный отступ от границ такого земельного участка не менее 3 метров.

3.3. Минимальные отступы от границ земельных участков стен зданий, строений и сооружений по границам земельных участков, совпадающих с улицами и (или) красными линиями указанных улиц, устанавливаются:

для жилых домов с квартирами на первом этаже, выходящими на магистральные улицы, - 6 метров.

для жилых домов с квартирами на первом этаже, выходящими на прочие улицы, - 3 метра.

для прочих зданий - 0 метров.

3.4. Минимальные отступы от границ земельных участков стен зданий, строений и сооружений, совпадающих с внутриквартальными проездами и (или) красными линиями указанных проездов, определяются по следующей формуле:

$$L \text{ отступа} = 10 - L \text{ проезда} / 2,$$

где:

L проезда - ширина проезда и (или) ширина проезда в красных линиях в метрах,

L отступа - величина отступа от внутриквартального проезда и (или) внутриквартального проезда в красных линиях в метрах.

В случае если в результате расчета величина отступа составляет 0 метров или имеет отрицательное значение, размещение зданий, строений, сооружений допускается с отступом от границ земельного участка - 0 метров.

Для целей применения настоящего пункта ширина проезда определяется на основании топографической карты-съемки со сроком выполнения не позднее трех лет на дату расчета, содержащейся в проектной документации, либо на основании красных линий, утвержденных в установленном порядке.

Требования пунктов 3.1. - 3.4. настоящего раздела не применяются в случае реконструкции зданий, строений и сооружений без изменения местоположения объекта капитального строительства в границах земельного участка (в границах существующего фундамента) при условии соблюдения иных предельных параметров разрешенного строительства, реконструкции объектов капитального строительства, установленных Правилами.

4. Максимальные выступы за красную линию (за исключением красных линий внутриквартальных проездов) частей зданий, строений и сооружений допускаются в отношении балконов, эркеров, козырьков - не более 3 метров и выше 3,5 метров от поверхности земли. При этом суммарная ширина всех эркеров в каждом этаже не должна превышать 30% ширины фасада здания, выходящего на красную линию, в этом этаже.

5. Максимальное количество этажей надземной части зданий, строений, сооружений на земельном участке не устанавливается.

6. Максимальная высота зданий, строений, сооружений на земельном участке устанавливается в соответствии с пунктами 1.8.1 - 1.8.7 раздела 1 Приложения №7 к Правилам.

При определении максимальной высоты зданий, строений и сооружений не учитываются антенны, молниеотводы и другие инженерные устройства, не оказывающие влияния на безопасность здания, строения, сооружения и не перечисленные во втором, четвертом и пятом абзацах пункта 1.8.6.1 раздела 1 Приложения №7 к Правилам, а также во втором, третьем и восьмом абзацах пункта 1.8.6.2 раздела 1 Приложения №7 к Правилам в составе инженерного оборудования.



Максимальная высота промышленных дымовых труб, дымовых труб котельных, за исключением инженерного оборудования, предусмотрено в пунктах 1.8.6.1 и 1.8.6.2 раздела 1 Приложения №7 к Правилам, выгяжных башен, градирен с несущими стволами из кирпича, железобетона, металла и композиционных материалов, обеспечивающих эффективное рассеивание дымовых газов различной температуры, влажности и агрессивности до допустимых действующими гигиеническими нормами пределов концентрации на уровне земли в соответствии с требованиями экологии, необходимым разряжением на уровне ввода газа и (или) требованиями безопасности полетов воздушного транспорта, в градостроительных регламентах не устанавливается.

Для целей применения настоящего пункта под промышленными дымовыми трубами, вытяжными башнями, градирнями понимаются высотные сооружения промышленных предприятий, предусмотренные СП 43.13330.2012 «СНиП 2.09.03-85 «Сооружения промышленных предприятий».

Максимальная высота зданий, строений и сооружений – 40/43/74 метров:

40 – максимальная высота зданий, строений и сооружений, расположенных по фронту застройки и в глубине квартала, в метрах по вертикали относительно дневной поверхности земли до наивысшей отметки конструктивного элемента здания, строения, сооружения (парапета плоской кровли, карниза, конька или фронтона скатной крыши, купола, башни, шпиля), включая инженерное оборудование, выполненное в капитальных конструкциях (вентиляционные шахты (камеры), дымовые трубы, машинные помещения лифтов, крышные котельные), а также выходы на кровлю, отклонение от которой допускается при наличии условий, установленных в части 1 статьи 40 Градостроительного кодекса Российской Федерации.

43 – максимальная высота зданий, строений и сооружений, расположенных по фронту застройки и в глубине квартала, в метрах по вертикали относительно дневной поверхности земли до наивысшей отметки конструктивного элемента здания, строения, сооружения для размещения инженерного оборудования, выполненного в капитальных конструкциях (вентиляционные шахты (камеры), дымовые трубы, машинные помещения лифтов, крышные котельные), а также выходов на кровлю.

Применение данной высоты (43 метра) допускается исключительно для размещения объектов, указанных в предыдущем абзаце при одновременном соблюдении следующих условий:

суммарная доля площади занимаемой объектами, указанными в абзаце третьем настоящего пункта, составляет не более 25% от площади кровли (крыши) здания, строения, сооружения;

высота указанных объектов определяется от высоты 40 метров.

Отклонение от данной высоты (43 метра) не допускается;

74 – максимальная высота зданий, строений и сооружений, расположенных по фронту застройки и в глубине квартала, в метрах по вертикали относительно дневной поверхности земли до наивысшей отметки конструктивного элемента здания, строения, сооружения (парапета плоской кровли, карниза, конька или фронтона скатной крыши, купола, башни, шпиля), включая инженерное оборудование, выполненное в капитальных конструкциях (вентиляционные шахты (камеры), дымовые трубы, машинные помещения лифтов, крышные котельные), выходы на кровлю, отклонение до которой допускается при наличии условий, установленных в части 1 статьи 40 Градостроительного кодекса Российской Федерации.

При этом данное значение максимальной высоты (74 метра) зданий, строений и сооружений, является предельным для отклонения.

В соответствии с постановлением Правительства Санкт-Петербурга от 09.02.2010 №139 (ред. от 17.11.2015) "Об утверждении проекта планировки с проектом межевания территории, ограниченной ул. Дыбенко, административной границей Ленинградской области, ул. Крыленко, пр. Большевиков, в Невском районе" максимальная высота объектов капитального строительства - 15м.



7. Максимальная общая площадь объектов капитального строительства нежилого назначения на земельном участке - 10000 квадратных метров для складских объектов, относящихся к виду разрешенного использования "склады" (код 6.9), для объектов иного нежилого назначения данный параметр не устанавливается.

8. Максимальный класс опасности (в соответствии с санитарно-эпидемиологическими правилами) объектов капитального строительства, размещаемых на земельном участке - V (за исключением автовокзалов и объектов внутригородского транспорта).

9. Минимальная площадь озеленения земельного участка устанавливается в соответствии с пунктами 1.9.1 - 1.9.10 раздела I Приложения №7 к Правилам.

Для земельных участков, расположенных в границах исторической застройки пригородов, минимальная площадь озеленения земельных участков многоквартирных домов составляет 20% от площади земельного участка, но не меньше площади, установленной для многоквартирных жилых домов в соответствии с таблицей I раздела I Приложения №7 к Правилам.

10. Минимальное количество мест для стоянки (размещения) индивидуального автотранспорта в границах земельного участка устанавливается в соответствии с пунктами 1.10.1 - 1.10.9 раздела I Приложения №7 к Правилам.

11. Минимальное количество мест на погрузочно-разгрузочных площадках на земельном участке устанавливается в соответствии с пунктами 1.11.1 - 1.11.3 раздела I Приложения №7 к Правилам.

12. Минимальное количество мест для хранения (технологического отстоя) грузового автотранспорта на земельном участке устанавливается в соответствии с пунктами 1.12.1 - 1.12.2 раздела I Приложения №7 к Правилам.

13. Минимальное количество мест для хранения велосипедного транспорта на земельных участках устанавливается в соответствии с пунктами 1.13.1- 1.13.5 раздела I Приложения №7 к Правилам.

14. Максимальный размер земельных участков, в том числе их площадь, и максимальный процент застройки в границах земельного участка не подлежит установлению.

*Постановлением Правительства Санкт-Петербурга от 09.02.2010 №139 (ред. от 17.11.2015) "Об утверждении проекта планировки с проектом межевания территории, ограниченной ул. Дыбенко, административной границей Ленинградской области, ул. Крыленко, пр. Большевиков, в Невском районе" определены следующие характеристики планируемого развития территории, параметры застройки:*

*Величина отступа от красных линий: 0-5 м.*

*Номер зоны планируемого размещения объектов капитального строительства – 10;*

*Функциональное назначение объектов капитального строительства - **крытый спортивный комплекс с трибунами для зрителей при количестве мест до 1 тыс. <\*>**;*

*Максимальная высота объектов капитального строительства, м - 15;*

*Максимальная общая площадь объектов капитального строительства, кв. м – 7350.*

*<\*> - Объект капитального строительства размещается в границах земельного участка, прошедшего кадастровый учет.*



На территории предусматривается организация открытых автостоянок не менее чем на 24 машиноместа в границах зоны планируемого размещения объектов капитального строительства 10.

2.4. Требования к назначению, параметрам и размещению объекта капитального строительства на земельном участке, на который действие градостроительного регламента не распространяется или для которого градостроительный регламент не устанавливается:

Причины отнесения земельного участка к виду земельного участка, на который действие градостроительного регламента не распространяется или для которого градостроительный регламент не устанавливается	Реквизиты акта, регулирующего использование земельного участка	Требования к использованию земельного участка	Требования к параметрам объекта капитального строительства				Требования к размещению объектов капитального строительства	
			4	5	6	7	8	
1	2	3	4	5	6	7	8	
			Предельное количество этажей и (или) предельная высота зданий, строений, сооружений	Максимальный процент застройки в границах земельного участка, определяемый как отношение суммарной площади земельного участка, которая застроена, ко всей площади земельного участка	Иные требования к параметрам объекта капитального строительства	Минимальные отступы от границ земельного участка в целях определения мест допустимого размещения зданий, строений, сооружений, за пределами которых запрещено строительство зданий, строений, сооружений	Иные требования к размещению объектов капитального строительства	

3. Информация о расположенных в границах земельного участка объектов капитального строительства и объектах культурного наследия

3.1. Объекты капитального строительства  
Не имеется

3.2. Объекты, включенные в единый государственный реестр объектов культурного наследия (памятников истории и культуры) народов Российской Федерации  
Не имеется

4. Информация о расчетных показателях минимально допустимого уровня обеспеченности территории объектами коммунальной, транспортной, социальной инфраструктур и расчетных показателях максимально допустимого уровня территориальной доступности указанных объектов для населения в случае, если земельный участок расположен в границах территории, в отношении которой предусматривается осуществление деятельности по комплексному и устойчивому развитию территории:

Не заполняется

5. Информация об ограничениях использования земельного участка, в том числе если земельный участок полностью или частично расположен в границах зон с особыми условиями использования территорий

6. Информация о границах зон с особыми условиями использования территорий, если земельный участок полностью или частично расположен в границах таких зон:

104

Наименование зоны с особыми условиями использования территории с указанием объекта, в отношении которого установлена такая зона	Перечень координат характерных точек в системе координат, используемой для ведения Единого государственного реестра недвижимости	
	Обозначение (номер) характерной точки	X Y
-	-	-

7. Информация о границах зон действия публичных сервитутов

Информация отсутствует

8. Номер и (или) наименование элемента планировочной структуры, в границах которого расположен земельный участок

*В соответствии с постановлением Правительства Санкт-Петербурга от 09.02.2010 №139 (ред. от 17.11.2015) земельный участок расположен в границах территории, ограниченной ул. Дыбенко, административной границей Ленинградской области, ул. Крыленко, пр. Большевиков, в Невском районе.*

9. Информация о технических условиях подключения (технологического присоединения) объектов капитального строительства к сетям инженерно-технического обеспечения, определенных с учетом программ комплексного развития систем коммунальной инфраструктуры поселения, городского округа

Информация отсутствует.



**10. Реквизиты нормативных правовых актов субъекта Российской Федерации, муниципальных правовых актов, устанавливающих требования к благоустройству территории**

Закон Санкт-Петербурга «О благоустройстве в Санкт-Петербурге» от 25.12.2015 №891-180.

**11. Информация о красных линиях:**

Обозначение (номер) характерной точки	Перечень координат характерных точек в системе координат, используемой для ведения Единого государственного реестра недвижимости	
	X	Y
1	90690.31	123639.46
2	90757.33	123779.40
3	90684.32	123814.38
4	90620.04	123680.49



Описание границ земельного участка.

Обозначение (номер) характерной точки	Перечень координат характерных точек в системе координат, используемой для ведения Единого государственного реестра недвижимости	
	X	Y
1	90757.33	123779.40
2	90715.25	123691.54
3	90642.25	123726.75
4	90684.32	123814.38

Пронумеровано и п



*Приложение 9*

**Сведения об экспертах**



## Сведения об экспертах:

<b>Фамилия, имя, отчество</b>	<b>Городилов Андрей Юрьевич</b>
<b>Образование</b>	высшее
<b>Специальность</b>	история, археология
<b>Ученая степень (звание)</b>	-
<b>Стаж работы</b>	17 лет
<b>Место работы и должность</b>	н.с. ИИМК РАН
<b>Реквизиты аттестации</b>	Государственный эксперт по проведению историко-культурной экспертизы (приказ Министерства культуры Российской Федерации № 219 от 27.02.2019 г. «Об утверждении статуса аттестованного эксперта по проведению государственной историко-культурной экспертизы» (п. 34)) Объекты экспертизы: <ul style="list-style-type: none"> <li>- выявленные объекты культурного наследия в целях обоснования целесообразности включения данных объектов в реестр;</li> <li>- документы, обосновывающие включение объектов культурного наследия в реестр.</li> </ul>
<b>Фамилия, имя, отчество</b>	<b>Лазаретов Игорь Павлович</b>
<b>Образование</b>	высшее
<b>Специальность</b>	история
<b>Ученая степень (звание)</b>	кандидат исторических наук
<b>Стаж работы</b>	35 лет
<b>Место работы и должность</b>	ст.н.с. ИИМК РАН
<b>Реквизиты аттестации</b>	Государственный эксперт по проведению историко-культурной экспертизы (приказ Министерства культуры Российской Федерации № 1537 от 17.09.2021 г. «Об утверждении статуса аттестованного эксперта по проведению государственной историко-культурной экспертизы» (п. 13)) Объекты экспертизы: <ul style="list-style-type: none"> <li>- выявленные объекты культурного наследия в целях обоснования целесообразности включения данных объектов в реестр;</li> <li>- документы, обосновывающие включение объектов культурного наследия в реестр;</li> <li>- документы, обосновывающие исключение объектов культурного наследия из реестра;</li> </ul>

	<ul style="list-style-type: none"> <li>- земли, подлежащие воздействию земляных, строительных, мелиоративных, хозяйственных работ, предусмотренных статьей 25 Лесного кодекса Российской Федерации работ по использованию лесов (за исключением работ, указанных в пунктах 3, 4 и 7 части 1 статьи 25 Лесного кодекса Российской Федерации) и иных работ, в случае, если орган охраны объектов культурного наследия не имеет данных об отсутствии на указанных землях объектов культурного наследия, включенных в реестр, выявленных объектов культурного наследия либо объектов, обладающих признаками объекта культурного наследия;</li> <li>- документация, за исключением научных отчетов о выполненных археологических полевых работах, содержащая результаты исследований, в соответствии с которыми определяется наличие или отсутствие объектов, обладающих признаками объекта культурного наследия, на земельных участках, подлежащих воздействию земляных, строительных, мелиоративных, хозяйственных работ, работ по использованию лесов и иных работ;</li> <li>- документация или разделы документации, обосновывающие меры по обеспечению сохранности объекта культурного наследия, включенного в реестр, выявленного объекта культурного наследия либо объекта, обладающего признаками объекта культурного наследия, при проведении земляных, мелиоративных, хозяйственных работ, указанных в настоящей статье работ по использованию лесов и иных работ в границах территории объекта культурного наследия либо на земельном участке, непосредственно связанном с земельным участком в границах территории объекта культурного наследия</li> </ul>
<b>Фамилия, имя, отчество</b>	<b>Поляков Андрей Владимирович</b>
<b>Образование</b>	высшее
<b>Специальность</b>	история
<b>Ученая степень (звание)</b>	доктор исторических наук
<b>Стаж работы</b>	21 год
<b>Место работы и должность</b>	ст.н.с. ИИМК РАН, директор ИИМК РАН
<b>Реквизиты аттестации</b>	Государственный эксперт по проведению историко-культурной экспертизы (приказ Министерства культуры Российской Федерации № 1668 от 11.10.2021 г. «Об утверждении статуса аттестованного эксперта по проведению

	<p>государственной историко-культурной экспертизы» (п. 23))</p> <p>Объекты экспертизы:</p> <ul style="list-style-type: none"><li>- выявленные объекты культурного наследия в целях обоснования целесообразности включения данных объектов в реестр;</li><li>- документы, обосновывающие включение объектов культурного наследия в реестр;</li><li>- документы, обосновывающие исключение объектов культурного наследия из реестра;</li><li>- земли, подлежащие воздействию земляных, строительных, мелиоративных, хозяйственных работ, предусмотренных статьей 25 Лесного кодекса Российской Федерации работ по использованию лесов (за исключением работ, указанных в пунктах 3, 4 и 7 части 1 статьи 25 Лесного кодекса Российской Федерации) и иных работ, в случае, если указанные земли расположены в границах территорий, утвержденных в соответствии с пунктом 34.2 пункта 1 статьи 9 Федерального закона;</li><li>- документация или разделы документации, обосновывающие меры по обеспечению сохранности объекта культурного наследия, включенного в реестр, выявленного объекта культурного наследия либо объекта, обладающего признаками объекта культурного наследия, при проведении земляных, мелиоративных, хозяйственных работ, указанных в настоящей статье работ, указанных в статье 30 Федерального закона работ по использованию лесов и иных работ в границах территории объекта культурного наследия либо на земельном участке, непосредственно связанном с земельным участком в границах территории объекта культурного наследия;</li><li>- документация, за исключением научных отчетов о выполненных археологических полевых работах, содержащая результаты исследований, в соответствии с которыми определяется наличие или отсутствие объектов, обладающих признаками объекта культурного наследия, на земельных участках, подлежащих воздействию земляных, строительных, мелиоративных, хозяйственных</li></ul>
--	--



	работ, указанных в статье 30 Федерального закона работ по использованию лесов и иных работ;
<b>Фамилия, имя, отчество</b>	<b>Садыков Тимур Рашитович</b>
<b>Образование</b>	высшее
<b>Специальность</b>	история
<b>Ученая степень (звание)</b>	-
<b>Стаж работы</b>	11 лет
<b>Место работы и должность</b>	и.о. м.н.с. ИИМК РАН
<b>Реквизиты аттестации</b>	Государственный эксперт по проведению историко-культурной экспертизы (приказ Министерства культуры Российской Федерации № 235 от 01.03.2022 г. «Об утверждении статуса аттестованного эксперта по проведению государственной историко-культурной экспертизы» (п. 25)) Объекты экспертизы: <ul style="list-style-type: none"> <li>- выявленные объекты культурного наследия в целях обоснования целесообразности включения данных объектов в реестр;</li> <li>- документы, обосновывающие включение объектов культурного наследия в реестр;</li> </ul>
<b>Фамилия, имя, отчество</b>	<b>Соловьев Сергей Львович</b>
<b>Образование</b>	высшее
<b>Специальность</b>	история
<b>Ученая степень (звание)</b>	кандидат исторических наук
<b>Стаж работы</b>	44 года
<b>Место работы и должность</b>	и.о. ст.н.с. ИИМК РАН
<b>Реквизиты аттестации</b>	Государственный эксперт по проведению историко-культурной экспертизы (приказ Министерства культуры Российской Федерации № 235 от 01.03.2022 г. «Об утверждении статуса аттестованного эксперта по проведению государственной историко-культурной экспертизы» (п. 26)) Объекты экспертизы: <ul style="list-style-type: none"> <li>- выявленные объекты культурного наследия в целях обоснования целесообразности включения данных объектов в реестр;</li> </ul>

	<ul style="list-style-type: none"> <li>- документы, обосновывающие включение объектов культурного наследия в реестр;</li> <li>- документы, обосновывающие исключение объектов культурного наследия из реестра;</li> <li>- земли, подлежащие воздействию земляных, строительных, мелиоративных, хозяйственных работ, предусмотренных статьей 25 Лесного кодекса Российской Федерации работ по использованию лесов (за исключением работ, указанных в пунктах 3, 4 и 7 части 1 статьи 25 Лесного кодекса Российской Федерации) и иных работ, в случае, если указанные земли расположены в границах территорий, утвержденных в соответствии с пунктом 34.2 пункта 1 статьи 9 Федерального закона;</li> <li>- документация или разделы документации, обосновывающие меры по обеспечению сохранности объекта культурного наследия, включенного в реестр, выявленного объекта культурного наследия либо объекта, обладающего признаками объекта культурного наследия, при проведении земляных, мелиоративных, хозяйственных работ, указанных в настоящей статье работ, указанных в статье 30 Федерального закона работ по использованию лесов и иных работ в границах территории объекта культурного наследия либо на земельном участке, непосредственно связанном с земельным участком в границах территории объекта культурного наследия;</li> <li>- документация, за исключением научных отчетов о выполненных археологических полевых работах, содержащая результаты исследований, в соответствии с которыми определяется наличие или отсутствие объектов, обладающих признаками объекта культурного наследия, на земельных участках, подлежащих воздействию земляных, строительных, мелиоративных, хозяйственных работ, указанных в статье 30 Федерального закона работ по использованию лесов и иных работ</li> </ul>
<b>Фамилия, имя, отчество</b>	<b>Субботин Андрей Викторович</b>
<b>Образование</b>	высшее
<b>Специальность</b>	история
<b>Ученая степень (звание)</b>	кандидат исторических наук

<b>Стаж работы</b>	46 лет
<b>Место работы и должность</b>	ст.н.с. ИИМК РАН
<b>Реквизиты аттестации</b>	<p>Государственный эксперт по проведению историко-культурной экспертизы (приказ Министерства культуры Российской Федерации № 1668 от 11.10.2021 г. «Об утверждении статуса аттестованного эксперта по проведению государственной историко-культурной экспертизы» (п. 26))</p> <p><b>Объекты экспертизы:</b></p> <ul style="list-style-type: none"> <li>- выявленные объекты культурного наследия в целях обоснования целесообразности включения данных объектов в реестр;</li> <li>- документы, обосновывающие включение объектов культурного наследия в реестр;</li> <li>- документы, обосновывающие исключение объектов культурного наследия из реестра;</li> <li>- земли, подлежащие воздействию земляных, строительных, мелиоративных, хозяйственных работ, предусмотренных статьей 25 Лесного кодекса Российской Федерации работ по использованию лесов (за исключением работ, указанных в пунктах 3, 4 и 7 части 1 статьи 25 Лесного кодекса Российской Федерации) и иных работ, в случае, если указанные земли расположены в границах территорий, утвержденных в соответствии с пунктом 34.2 пункта 1 статьи 9 Федерального закона;</li> <li>- документация или разделы документации, обосновывающие меры по обеспечению сохранности объекта культурного наследия, включенного в реестр, выявленного объекта культурного наследия либо объекта, обладающего признаками объекта культурного наследия, при проведении земляных, мелиоративных, хозяйственных работ, указанных в настоящей статье работ, указанных в статье 30 Федерального закона работ по использованию лесов и иных работ в границах территории объекта культурного наследия либо на земельном участке, непосредственно связанном с земельным участком в границах территории объекта культурного наследия;</li> </ul>



	- документация, за исключением научных отчетов о выполненных археологических полевых работах, содержащая результаты исследований, в соответствии с которыми определяется наличие или отсутствие объектов, обладающих признаками объекта культурного наследия, на земельных участках, подлежащих воздействию земляных, строительных, мелиоративных, хозяйственных работ, указанных в статье 30 Федерального закона работ по использованию лесов и иных работ
<b>Фамилия, имя, отчество</b>	<b>Тарасов Алексей Юрьевич</b>
<b>Образование</b>	высшее
<b>Специальность</b>	история, археология
<b>Ученая степень (звание)</b>	кандидат исторических наук
<b>Стаж работы</b>	20 лет
<b>Место работы и должность</b>	н.с. ИИМК РАН
<b>Реквизиты аттестации</b>	<p>Государственный эксперт по проведению историко-культурной экспертизы (приказ Министерства культуры Российской Федерации № 997 от 17.07.2019 г. «Об утверждении статуса аттестованного эксперта по проведению государственной историко-культурной экспертизы» (п. 29))</p> <p>Объекты экспертизы:</p> <ul style="list-style-type: none"> <li>- выявленные объекты культурного наследия в целях обоснования целесообразности включения данных объектов в реестр;</li> <li>- земли, подлежащие воздействию земляных, строительных, мелиоративных, хозяйственных работ, предусмотренных статьей 25 Лесного кодекса Российской Федерации работ по использованию лесов (за исключением работ, указанных в пунктах 3, 4 и 7 части 1 статьи 25 Лесного кодекса Российской Федерации) и иных работ, в случае, если указанные земли расположены в границах территорий, утверждённых в соответствии с пунктом 34.2 статьи 9 Федерального закона № 73-ФЗ;</li> <li>- документы, обосновывающие включение объектов культурного наследия в реестр;</li> <li>- документы, обосновывающие исключение объектов культурного наследия из реестра;</li> <li>- документация, за исключением научных отчетов о выполненных археологических полевых работах, содержащая результаты исследований, в соответствии с которыми определяется наличие или</li> </ul>

	<p>отсутствие объектов, обладающих признаками объекта культурного наследия, на земельных участках, подлежащих воздействию земляных, строительных, мелиоративных, хозяйственных работ, указанных в статье 30 Федерального закона N2 73-ФЗ работ по использованию лесов и иных работ;</p> <ul style="list-style-type: none"><li>- документация или разделы документации, обосновывающие меры по обеспечению сохранности объекта культурного наследия, включенного в реестр, выявленного объекта культурного наследия либо объекта, обладающего признаками объекта культурного наследия, при проведении земляных, мелиоративных, хозяйственных работ, указанных в настоящей статье работ по использованию лесов и иных работ в границах территории объекта культурного наследия либо на земельном участке, непосредственно связанном с земельным участком в границах территории объекта культурного наследия.</li></ul>
--	--

*Приложение 10*

**Выдержки из приказа № 997 от 17.07.2019 г.  
«Об утверждении статуса аттестованного эксперта по  
проведению государственной историко-культурной  
экспертизы»**





МИНИСТЕРСТВО КУЛЬТУРЫ  
РОССИЙСКОЙ ФЕДЕРАЦИИ

## ПРИКАЗ

17 июня 2019

Москва

№ 997

### Об аттестации экспертов по проведению государственной историко-культурной экспертизы

В соответствии с Федеральным законом от 25 июня 2002 г. № 73-ФЗ «Об объектах культурного наследия (памятниках истории и культуры) народов Российской Федерации», с пунктом 9 Положения о государственной историко-культурной экспертизе, утвержденного постановлением Правительства Российской Федерации от 15 июля 2009 г. № 569, Положением о порядке аттестации экспертов по проведению государственной историко-культурной экспертизы, утвержденным приказом Минкультуры России от 26 августа 2010 г. № 563 (в редакции приказа Минкультуры России от 17 октября 2011 г. № 1003), руководствуясь Положением об аттестационной комиссии Минкультуры России, утвержденным приказом Минкультуры России от 29 декабря 2011 г. № 1276, протоколом заседания аттестационной комиссии Минкультуры России от 25 июня 2019 г., п р и к а з ы в а ю:

1. Аттестовать экспертов по проведению государственной историко-культурной экспертизы согласно приложению к настоящему приказу.

---

2. Департаменту государственной охраны культурного наследия (Р.А.Рыбало) обеспечить размещение информации об аттестованных экспертах на официальном сайте Минкультуры России в сети Интернет.

3. Контроль за исполнением настоящего приказа оставляю за собой.

Заместитель Министра



С.Г.Обрывалин

## Приложение

Утверждено приказом  
Министерства культуры  
Российской Федерации

от «11» июля 2019 г. № 997

Аттестованные эксперты по проведению  
государственной историко-культурной экспертизы

№ п/п	Фамилия, имя, отчество соискателя	Объекты экспертизы
1.	Авксентьева Ольга Николаевна	<ul style="list-style-type: none"> <li>- выявленные объекты культурного наследия в целях обоснования целесообразности включения данных объектов в реестр;</li> <li>- документы, обосновывающие включение объектов культурного наследия в реестр;</li> <li>- документы, обосновывающие изменение категории историко-культурного значения объекта культурного наследия;</li> <li>- проекты зон охраны объекта культурного наследия;</li> <li>- проектная документация на проведение работ по сохранению объектов культурного наследия;</li> <li>- документация или разделы документации, обосновывающие меры по обеспечению сохранности объекта культурного наследия, включенного в реестр, выявленного объекта культурного наследия либо объекта, обладающего признаками объекта культурного наследия, при проведении земляных, мелиоративных, хозяйственных работ, указанных в статье 30 Федерального закона от 25.06.2002 № 73-ФЗ «Об объектах культурного наследия (памятниках истории и культуры) народов Российской Федерации» (далее – Федеральный закон № 73-ФЗ) работ по использованию лесов и иных работ в границах территории объекта культурного наследия либо на земельном участке,</li> </ul>



		земельным участком в границах территории объекта культурного наследия.
28.	Старцева Татьяна Сергеевна	<ul style="list-style-type: none"> <li>- выявленные объекты культурного наследия в целях обоснования целесообразности включения данных объектов в реестр;</li> <li>- документы, обосновывающие включение объектов культурного наследия в реестр;</li> <li>- документы, обосновывающие исключение объектов культурного наследия из реестра;</li> <li>- документы, обосновывающие изменение категории историко-культурного значения объекта культурного наследия;</li> <li>- документы, обосновывающие отнесение объекта культурного наследия к историко-культурным заповедникам, особо ценным объектам культурного наследия народов Российской Федерации либо объектам всемирного культурного и природного наследия;</li> <li>- проектная документация на проведение работ по сохранению объектов культурного наследия;</li> <li>- документация или разделы документации, обосновывающие меры по обеспечению сохранности объекта культурного наследия, включенного в реестр, выявленного объекта культурного наследия либо объекта, обладающего признаками объекта культурного наследия, при проведении земляных, мелиоративных, хозяйственных работ, указанных в статье 30 Федерального закона № 73-ФЗ работ по использованию лесов и иных работ в границах территории объекта культурного наследия либо на земельном участке, непосредственно связанном с земельным участком в границах территории объекта культурного наследия.</li> </ul>
29.	Тарасов Алексей Юрьевич	<ul style="list-style-type: none"> <li>- выявленные объекты культурного наследия в целях обоснования целесообразности включения данных объектов в реестр;</li> <li>- земли, подлежащие воздействию земляных, строительных, мелиоративных, хозяйственных работ, предусмотренных статьей 25 Лесного кодекса Российской Федерации работ по использованию лесов (за исключением работ, указанных в пунктах 3, 4 и 7 части 1 статьи 25 Лесного кодекса Российской Федерации) и иных</li> </ul>

		<p>работ, в случае, если указанные земли расположены в границах территорий, утвержденных в соответствии с пунктом 34.2 пункта 1 статьи 9 Федерального закона № 73-ФЗ;</p> <ul style="list-style-type: none"> <li>- документы, обосновывающие включение объектов культурного наследия в реестр;</li> <li>- документы, обосновывающие исключение объектов культурного наследия из реестра;</li> <li>- документация, за исключением научных отчетов о выполненных археологических полевых работах, содержащая результаты исследований, в соответствии с которыми определяется наличие или отсутствие объектов, обладающих признаками объекта культурного наследия, на земельных участках, подлежащих воздействию земляных, строительных, мелиоративных, хозяйственных работ, указанных в статье 30 Федерального закона № 73-ФЗ работ по использованию лесов и иных работ;</li> <li>- документация или разделы документации, обосновывающие меры по обеспечению сохранности объекта культурного наследия, включенного в реестр, выявленного объекта культурного наследия либо объекта, обладающего признаками объекта культурного наследия, при проведении земляных, мелиоративных, хозяйственных работ, указанных в статье 30 Федерального закона № 73-ФЗ работ по использованию лесов и иных работ в границах территории объекта культурного наследия либо на земельном участке, непосредственно связанном с земельным участком в границах территории объекта культурного наследия.</li> </ul>
30.	Титова Светлана Валентиновна	<ul style="list-style-type: none"> <li>- документы, обосновывающие изменение категории историко-культурного значения объекта культурного наследия.</li> </ul>
31.	Тихонов Виктор Евгеньевич	<ul style="list-style-type: none"> <li>- выявленные объекты культурного наследия в целях обоснования целесообразности включения данных объектов в реестр;</li> <li>- документы, обосновывающие включение объектов культурного наследия в реестр;</li> <li>- документы, обосновывающие исключение объектов культурного наследия из реестра;</li> </ul>

		<p>признаками объекта культурного наследия, при проведении земляных, мелиоративных, хозяйственных работ, указанных в статье 30 Федерального закона № 73-ФЗ работ по использованию лесов и иных работ в границах территории объекта культурного наследия либо на земельном участке, непосредственно связанном с земельным участком в границах территории объекта культурного наследия.</p>
37.	Яндовский Виктор Эдуардович	<ul style="list-style-type: none"> <li>- выявленные объекты культурного наследия в целях обоснования целесообразности включения данных объектов в реестр;</li> <li>- документы, обосновывающие включение объектов культурного наследия в реестр;</li> <li>- документы, обосновывающие изменение категории историко-культурного значения объекта культурного наследия;</li> <li>- документы, обосновывающие отнесение объекта культурного наследия к историко-культурным заповедникам, особо ценным объектам культурного наследия народов Российской Федерации либо объектам всемирного культурного и природного наследия;</li> <li>- проекты зон охраны объекта культурного наследия;</li> <li>- проектная документация на проведение работ по сохранению объектов культурного наследия.</li> <li>- документация, обосновывающая границы защитной зоны объекта культурного наследия.</li> </ul>
38.	Яровой Илья Юрьевич	<ul style="list-style-type: none"> <li>- выявленные объекты культурного наследия в целях обоснования целесообразности включения данных объектов в реестр;</li> <li>- документы, обосновывающие включение объектов культурного наследия в реестр;</li> <li>- документы, обосновывающие исключение объектов культурного наследия из реестра;</li> <li>- документы, обосновывающие изменение категории историко-культурного значения объекта культурного наследия;</li> <li>- документы, обосновывающие отнесение объекта культурного наследия к историко-культурным заповедникам, особо ценным объектам культурного наследия народов Российской Федерации</li> </ul>



		<p>Федерации либо объектам всемирного культурного и природного наследия;</p> <ul style="list-style-type: none"><li>- документация, за исключением научных отчетов о выполненных археологических полевых работах, содержащая результаты исследований, в соответствии с которыми определяется наличие или отсутствие объектов, обладающих признаками объекта культурного наследия, на земельных участках, подлежащих воздействию земляных, строительных, мелиоративных, хозяйственных работ, указанных в статье 30 Федерального закона № 73-ФЗ работ по использованию лесов и иных работ;</li><li>- документация или разделы документации, обосновывающие меры по обеспечению сохранности объекта культурного наследия, включенного в реестр, выявленного объекта культурного наследия либо объекта, обладающего признаками объекта культурного наследия, при проведении земляных, мелиоративных, хозяйственных работ, указанных в статье 30 Федерального закона № 73-ФЗ работ по использованию лесов и иных работ в границах территории объекта культурного наследия либо на земельном участке, непосредственно связанном с земельным участком в границах территории объекта культурного наследия.</li></ul>
--	--	---

---

*Приложение 11*

**Выдержки из приказа № 1537 от 17.09.2021 г г.  
«Об утверждении статуса аттестованного эксперта по  
проведению государственной историко-культурной  
экспертизы»**



**МИНИСТЕРСТВО КУЛЬТУРЫ  
РОССИЙСКОЙ ФЕДЕРАЦИИ**

**ПРИКАЗ**

от 17 сентября 2021 г.

Москва

№ 1537

**Об аттестации экспертов по проведению государственной  
историко-культурной экспертизы**

В соответствии с Федеральным законом от 25 июня 2002 г. № 73-ФЗ «Об объектах культурного наследия (памятниках истории и культуры) народов Российской Федерации», пунктом 9 Положения о государственной историко-культурной экспертизе, утвержденного постановлением Правительства Российской Федерации от 15 июля 2009 г. № 569, Положением о порядке аттестации экспертов по проведению государственной историко-культурной экспертизы, утвержденным приказом Минкультуры России от 26 августа 2010 г. № 563 (в редакции приказа Минкультуры России от 17 октября 2011 г. № 1003), руководствуясь Положением об аттестационной комиссии Минкультуры России, утвержденным приказом Минкультуры России от 29 декабря 2011 г. № 1276, протоколом заседания аттестационной комиссии Министерства культуры Российской Федерации по аттестации экспертов по проведению государственной историко-культурной экспертизы от 03 сентября 2021 г.,  
п р и к а з ы в а ю:

1. Аттестовать экспертов по проведению государственной историко-культурной экспертизы согласно приложению к настоящему приказу.



2. Департаменту государственной охраны культурного наследия (Р.А.Рыбало) обеспечить размещение информации об аттестованных экспертах на официальном сайте Минкультуры России в сети Интернет.

3. Контроль за исполнением настоящего приказа оставляю за собой.

Первый заместитель Министра



С.Г.Обрывалин

Приложение  
к приказу Министерства культуры  
Российской Федерации  
от «17» сентября 2021 г.  
№ 1537

**Аттестованные эксперты по проведению  
государственной историко-культурной экспертизы**

№ п/ п	Фамилия, имя, отчество соискателя	Решение о присвоении статуса аттестованного эксперта:
1.	Аврутов Юрий Иосифович	<ul style="list-style-type: none"> <li>- выявленные объекты культурного наследия в целях обоснования целесообразности включения данных объектов в реестр;</li> <li>- документы, обосновывающие включение объектов культурного наследия в реестр;</li> <li>- документы, обосновывающие исключение объектов культурного наследия из реестра;</li> <li>- документы, обосновывающие изменение категории историко-культурного значения объекта культурного наследия;</li> <li>- документы, обосновывающие отнесение объекта культурного наследия к историко-культурным заповедникам, особо ценным объектам культурного наследия народов Российской Федерации либо объектам всемирного культурного и природного наследия;</li> <li>- проектная документация на проведение работ по сохранению объектов культурного наследия;</li> <li>- документация или разделы документации, обосновывающие меры по обеспечению сохранности объекта культурного наследия, включенного в реестр, выявленного объекта культурного наследия либо объекта, обладающего признаками объекта культурного наследия, при проведении земляных, мелиоративных, хозяйственных работ, указанных в статье 30 Федерального закона работ по использованию лесов и иных работ в границах территории объекта культурного наследия либо на земельном участке, непосредственно связанном с земельным участком в границах территории объекта культурного наследия;</li> </ul>

		<ul style="list-style-type: none"> <li>- проектная документация на проведение работ по сохранению объектов культурного наследия;</li> <li>- документация или разделы документации, обосновывающие меры по обеспечению сохранности объекта культурного наследия, включенного в реестр, выявленного объекта культурного наследия либо объекта, обладающего признаками объекта культурного наследия, при проведении земляных, мелиоративных, хозяйственных работ, указанных в статье 30 Федерального закона работ по использованию лесов и иных работ в границах территории объекта культурного наследия либо на земельном участке, непосредственно связанном с земельным участком в границах территории объекта культурного наследия.</li> </ul>
13.	Лазаретов Игорь Павлович	<ul style="list-style-type: none"> <li>- выявленные объекты культурного наследия в целях обоснования целесообразности включения данных объектов в реестр;</li> <li>- документы, обосновывающие включение объектов культурного наследия в реестр;</li> <li>- документы, обосновывающие исключение объектов культурного наследия из реестра;</li> <li>- земли, подлежащие воздействию земляных, строительных, мелиоративных, хозяйственных работ, предусмотренных статьей 25 Лесного кодекса Российской Федерации работ по использованию лесов (за исключением работ, указанных в пунктах 3, 4 и 7 части 1 статьи 25 Лесного кодекса Российской Федерации) и иных работ, в случае, если указанные земли расположены в границах территорий, утвержденных в соответствии с пунктом 34.2 пункта 1 статьи 9 Федерального закона;</li> <li>- документация или разделы документации, обосновывающие меры по обеспечению сохранности объекта культурного наследия, включенного в реестр, выявленного объекта культурного наследия либо объекта, обладающего признаками объекта культурного наследия, при проведении земляных, мелиоративных, хозяйственных работ, указанных в статье 30 Федерального закона работ по использованию лесов и иных работ в границах территории объекта культурного наследия либо на земельном участке, непосредственно связанном с земельным участком в границах территории объекта культурного наследия;</li> </ul>



		<ul style="list-style-type: none"> <li>- документация, за исключением научных отчетов о выполненных археологических полевых работах, содержащая результаты исследований, в соответствии с которыми определяется наличие или отсутствие объектов, обладающих признаками объекта культурного наследия, на земельных участках, подлежащих воздействию земляных, строительных, мелиоративных, хозяйственных работ, указанных в статье 30 Федерального закона работ по использованию лесов и иных работ.</li> </ul>
14.	Лапшин Андрей Сергеевич	<ul style="list-style-type: none"> <li>- выявленные объекты культурного наследия в целях обоснования целесообразности включения данных объектов в реестр;</li> <li>- документы, обосновывающие включение объектов культурного наследия в реестр;</li> <li>- земли, подлежащие воздействию земляных, строительных, мелиоративных, хозяйственных работ, предусмотренных статьей 25 Лесного кодекса Российской Федерации работ по использованию лесов (за исключением работ, указанных в пунктах 3, 4 и 7 части 1 статьи 25 Лесного кодекса Российской Федерации) и иных работ, в случае, если указанные земли расположены в границах территорий, утвержденных в соответствии с пунктом 34.2 пункта 1 статьи 9 Федерального закона;</li> <li>- документация, за исключением научных отчетов о выполненных археологических полевых работах, содержащая результаты исследований, в соответствии с которыми определяется наличие или отсутствие объектов, обладающих признаками объекта культурного наследия, на земельных участках, подлежащих воздействию земляных, строительных, мелиоративных, хозяйственных работ, указанных в статье 30 Федерального закона работ по использованию лесов и иных работ.</li> </ul>
15.	Малихова Наталья Геннадьевна	<ul style="list-style-type: none"> <li>- проектная документация на проведение работ по сохранению объектов культурного наследия;</li> <li>- документация или разделы документации, обосновывающие меры по обеспечению сохранности объекта культурного наследия, включенного в реестр, выявленного объекта культурного наследия либо объекта, обладающего признаками объекта культурного наследия, при проведении земляных, мелиоративных, хозяйственных работ, указанных в статье 30 Федерального закона работ по</li> </ul>

*Приложение 12*

**Выдержки из приказа № 1668 от 11.10.2021 г.  
«Об утверждении статуса аттестованного эксперта по  
проведению государственной историко-культурной  
экспертизы»**



**МИНИСТЕРСТВО КУЛЬТУРЫ  
РОССИЙСКОЙ ФЕДЕРАЦИИ**

**ПРИКАЗ**

*от 11 октября 2021*

Москва

№ 1668

**Об аттестации экспертов по проведению государственной  
историко-культурной экспертизы**

В соответствии с Федеральным законом от 25 июня 2002 г. № 73-ФЗ «Об объектах культурного наследия (памятниках истории и культуры) народов Российской Федерации», пунктом 9 Положения о государственной историко-культурной экспертизе, утвержденного постановлением Правительства Российской Федерации от 15 июля 2009 г. № 569, Положением о порядке аттестации экспертов по проведению государственной историко-культурной экспертизы, утвержденным приказом Минкультуры России от 26 августа 2010 г. № 563 (в редакции приказа Минкультуры России от 17 октября 2011 г. № 1003), руководствуясь Положением об аттестационной комиссии Минкультуры России, утвержденным приказом Минкультуры России от 29 декабря 2011 г. № 1276, протоколом заседания аттестационной комиссии Министерства культуры Российской Федерации по аттестации экспертов по проведению государственной историко-культурной экспертизы от 29 сентября 2021 г.,  
п р и к а з ы в а ю:

1. Аттестовать экспертов по проведению государственной историко-культурной экспертизы согласно приложению к настоящему приказу.



2. Департаменту государственной охраны культурного наследия (Р.А.Рыбало) обеспечить размещение информации об аттестованных экспертах на официальном сайте Минкультуры России в сети Интернет.

3. Контроль за исполнением настоящего приказа оставляю за собой.

Первый заместитель Министра



С.Г.Обрывалин

Приложение  
к приказу Министерства культуры  
Российской Федерации  
от « 11 » сентября 2021 г.  
№ 1668

Аттестованные эксперты по проведению  
государственной историко-культурной экспертизы

№ п/ п	Фамилия, имя, отчество соискателя	Решение о присвоении статуса аттестованного эксперта:
1.	Абуханов Абдурахман Залимханович	<ul style="list-style-type: none"> <li>- выявленные объекты культурного наследия в целях обоснования целесообразности включения данных объектов в реестр;</li> <li>- документы, обосновывающие включение объектов культурного наследия в реестр;</li> <li>- проектная документация на проведение работ по сохранению объектов культурного наследия;</li> <li>- документация или разделы документации, обосновывающие меры по обеспечению сохранности объекта культурного наследия, включенного в реестр, выявленного объекта культурного наследия либо объекта, обладающего признаками объекта культурного наследия, при проведении земляных, мелиоративных, хозяйственных работ, указанных в статье 30 Федерального закона от 25.06.2002 № 73-ФЗ «Об объектах культурного наследия (памятниках истории и культуры) народов Российской Федерации» (далее – Федеральный закон) работ по использованию лесов и иных работ в границах территории объекта культурного наследия либо на земельном участке, непосредственно связанном с земельным участком в границах территории объекта культурного наследия.</li> </ul>
2.	Аксенов Виктор Викторович	<ul style="list-style-type: none"> <li>- выявленные объекты культурного наследия в целях обоснования целесообразности включения данных объектов в реестр;</li> <li>- документы, обосновывающие включение объектов культурного наследия в реестр;</li> <li>- документы, обосновывающие изменение категории историко-культурного значения объекта культурного наследия;</li> <li>- проектная документация на проведение работ по сохранению объектов культурного наследия;</li> </ul>

		<ul style="list-style-type: none"> <li>- документы, обосновывающие включение объектов культурного наследия в реестр;</li> <li>- документы, обосновывающие изменение категории историко-культурного значения объекта культурного наследия;</li> <li>- документы, обосновывающие отнесение объекта культурного наследия к историко-культурным заповедникам, особо ценным объектам культурного наследия народов Российской Федерации либо объектам всемирного культурного и природного наследия;</li> <li>- проектная документация на проведение работ по сохранению объектов культурного наследия.</li> </ul>
23.	Поляков Андрей Владимирович	<ul style="list-style-type: none"> <li>- выявленные объекты культурного наследия в целях обоснования целесообразности включения данных объектов в реестр;</li> <li>- документы, обосновывающие включение объектов культурного наследия в реестр;</li> <li>- документы, обосновывающие исключение объектов культурного наследия из реестра;</li> <li>- земли, подлежащие воздействию земляных, строительных, мелиоративных, хозяйственных работ, предусмотренных статьей 25 Лесного кодекса Российской Федерации работ по использованию лесов (за исключением работ, указанных в пунктах 3, 4 и 7 части 1 статьи 25 Лесного кодекса Российской Федерации) и иных работ, в случае, если указанные земли расположены в границах территорий, утвержденных в соответствии с пунктом 34.2 пункта 1 статьи 9 Федерального закона;</li> <li>- документация или разделы документации, обосновывающие меры по обеспечению сохранности объекта культурного наследия, включенного в реестр, выявленного объекта культурного наследия либо объекта, обладающего признаками объекта культурного наследия, при проведении земляных, мелиоративных, хозяйственных работ, указанных в статье 30 Федерального закона работ по использованию лесов и иных работ в границах территории объекта культурного наследия либо на земельном участке, непосредственно связанном с земельным участком в границах территории объекта культурного наследия;</li> <li>- документация, за исключением научных отчетов о выполненных археологических полевых работах, содержащая результаты исследований, в соответствии с которыми определяется наличие или отсутствие</li> </ul>



		объектов, обладающих признаками объекта культурного наследия, на земельных участках, подлежащих воздействию земляных, строительных, мелиоративных, хозяйственных работ, указанных в статье 30 Федерального закона работ по использованию лесов и иных работ.
24.	Прямухин Алексей Николаевич	<ul style="list-style-type: none"><li>- выявленные объекты культурного наследия в целях обоснования целесообразности включения данных объектов в реестр;</li><li>- документы, обосновывающие включение объектов культурного наследия в реестр;</li><li>- земли, подлежащие воздействию земляных, строительных, мелиоративных, хозяйственных работ, предусмотренных статьями 25 Лесного кодекса Российской Федерации работ по использованию лесов (за исключением работ, указанных в пунктах 3, 4 и 7 части 1 статьи 25 Лесного кодекса Российской Федерации) и иных работ, в случае, если указанные земли расположены в границах территорий, утвержденных в соответствии с пунктом 34.2 пункта 1 статьи 9 Федерального закона;</li><li>- документация или разделы документации, обосновывающие меры по обеспечению сохранности объекта культурного наследия, включенного в реестр, выявленного объекта культурного наследия либо объекта, обладающего признаками объекта культурного наследия, при проведении земляных, мелиоративных, хозяйственных работ, указанных в статье 30 Федерального закона работ по использованию лесов и иных работ в границах территории объекта культурного наследия либо на земельном участке, непосредственно связанном с земельным участком в границах территории объекта культурного наследия;</li><li>- документация, за исключением научных отчетов о выполненных археологических полевых работах, содержащая результаты исследований, в соответствии с которыми определяется наличие или отсутствие объектов, обладающих признаками объекта культурного наследия, на земельных участках, подлежащих воздействию земляных, строительных, мелиоративных, хозяйственных работ, указанных в статье 30 Федерального закона работ по использованию лесов и иных работ.</li></ul>

25.	Сахновский Виктор Александрович	<ul style="list-style-type: none"><li>- выявленные объекты культурного наследия в целях обоснования целесообразности включения данных объектов в реестр;</li><li>- документы, обосновывающие включение объектов культурного наследия в реестр;</li><li>- проектная документация на проведение работ по сохранению объектов культурного наследия;</li><li>- документация или разделы документации, обосновывающие меры по обеспечению сохранности объекта культурного наследия, включенного в реестр, выявленного объекта культурного наследия либо объекта, обладающего признаками объекта культурного наследия, при проведении земляных, мелиоративных, хозяйственных работ, указанных в статье 30 Федерального закона работ по использованию лесов и иных работ в границах территории объекта культурного наследия либо на земельном участке, непосредственно связанном с земельным участком в границах территории объекта культурного наследия.</li></ul>
26.	Субботин Андрей Викторович	<ul style="list-style-type: none"><li>- выявленные объекты культурного наследия в целях обоснования целесообразности включения данных объектов в реестр;</li><li>- документы, обосновывающие включение объектов культурного наследия в реестр;</li><li>- документы, обосновывающие исключение объектов культурного наследия из реестра;</li><li>- земли, подлежащие воздействию земляных, строительных, мелиоративных, хозяйственных работ, предусмотренных статьей 25 Лесного кодекса Российской Федерации работ по использованию лесов (за исключением работ, указанных в пунктах 3, 4 и 7 части 1 статьи 25 Лесного кодекса Российской Федерации) и иных работ, в случае, если указанные земли расположены в границах территорий, утвержденных в соответствии с пунктом 34.2 пункта 1 статьи 9 Федерального закона;</li><li>- документация или разделы документации, обосновывающие меры по обеспечению сохранности объекта культурного наследия, включенного в реестр, выявленного объекта культурного наследия либо объекта, обладающего признаками объекта культурного наследия, при проведении земляных, мелиоративных, хозяйственных работ, указанных в статье 30 Федерального закона работ по использованию лесов и иных работ в границах территории объекта культурного</li></ul>

		<p>наследия либо на земельном участке, непосредственно связанном с земельным участком в границах территории объекта культурного наследия;</p> <ul style="list-style-type: none"> <li>- документация, за исключением научных отчетов о выполненных археологических полевых работах, содержащая результаты исследований, в соответствии с которыми определяется наличие или отсутствие объектов, обладающих признаками объекта культурного наследия, на земельных участках, подлежащих воздействию земляных, строительных, мелиоративных, хозяйственных работ, указанных в статье 30 Федерального закона работ по использованию лесов и иных работ.</li> </ul>
27.	Сурков Алексей Владимирович	<ul style="list-style-type: none"> <li>- выявленные объекты культурного наследия в целях обоснования целесообразности включения данных объектов в реестр;</li> <li>- документы, обосновывающие включение объектов культурного наследия в реестр;</li> <li>- документация или разделы документации, обосновывающие меры по обеспечению сохранности объекта культурного наследия, включенного в реестр, выявленного объекта культурного наследия либо объекта, обладающего признаками объекта культурного наследия, при проведении земляных, мелиоративных, хозяйственных работ, указанных в статье 30 Федерального закона работ по использованию лесов и иных работ в границах территории объекта культурного наследия либо на земельном участке, непосредственно связанном с земельным участком в границах территории объекта культурного наследия;</li> <li>- документация, за исключением научных отчетов о выполненных археологических полевых работах, содержащая результаты исследований, в соответствии с которыми определяется наличие или отсутствие объектов, обладающих признаками объекта культурного наследия, на земельных участках, подлежащих воздействию земляных, строительных, мелиоративных, хозяйственных работ, указанных в статье 30 Федерального закона работ по использованию лесов и иных работ.</li> </ul>
28.	Тарновский Владимир Викторович	<ul style="list-style-type: none"> <li>- выявленные объекты культурного наследия в целях обоснования целесообразности включения данных объектов в реестр;</li> <li>- документы, обосновывающие включение объектов культурного наследия в реестр;</li> </ul>



*Приложение 13*

**Выдержки из приказа № 219 от 27.02.2019 г.  
«Об утверждении статуса аттестованного эксперта по  
проведению государственной историко-культурной  
экспертизы»**



**МИНИСТЕРСТВО КУЛЬТУРЫ  
РОССИЙСКОЙ ФЕДЕРАЦИИ**

**ПРИКАЗ**

27 февраля 2019г.

Москва

№ 219

**Об аттестации экспертов по проведению государственной историко-культурной экспертизы**

В соответствии с Федеральным законом от 25 июня 2002 г. № 73-ФЗ «Об объектах культурного наследия (памятниках истории и культуры) народов Российской Федерации», с пунктом 9 Положения о государственной историко-культурной экспертизе, утвержденного постановлением Правительства Российской Федерации от 15 июля 2009 г. № 569, Положением о порядке аттестации экспертов по проведению государственной историко-культурной экспертизы, утвержденным приказом Минкультуры России от 26 августа 2010 г. № 563 (в редакции приказа Минкультуры России от 17 октября 2011 г. № 1003), руководствуясь Положением об аттестационной комиссии Минкультуры России, утвержденным приказом Минкультуры России от 29 декабря 2011 г. № 1276, протоколом заседания аттестационной комиссии Минкультуры России от 07 февраля 2019 г., п р и к а з ы в а ю:

1. Аттестовать экспертов по проведению государственной историко-культурной экспертизы согласно приложению.

2. Департаменту государственной охраны культурного наследия (Р.А.Рыбало) обеспечить размещение информации об аттестованных экспертах на официальном сайте Минкультуры России в сети Интернет.

3. Контроль за исполнением настоящего приказа оставляю за собой.

Заместитель Министра



С.Г.Обрывалин



## П р и л о ж е н и е

Утверждено приказом  
Министерства культуры  
Российской Федерации

от «24» февраля 2019 г. № 219

**Аттестованные эксперты по проведению  
государственной историко-культурной экспертизы**

№ п/п	Фамилия, имя, отчество соискателя	Объекты экспертизы
1.	Барышева Ирина Владимировна	<ul style="list-style-type: none"> <li>- проектная документация на проведение работ по сохранению объектов культурного наследия;</li> <li>- документация или разделы документации, обосновывающие меры по обеспечению сохранности объекта культурного наследия, включенного в реестр, выявленного объекта культурного наследия либо объекта, обладающего признаками объекта культурного наследия, при проведении земляных, мелиоративных, хозяйственных работ, указанных в настоящей статье работ по использованию лесов и иных работ в границах территории объекта культурного наследия либо на земельном участке, непосредственно связанном с земельным участком в границах территории объекта культурного наследия.</li> </ul>
2.	Бахарева Наталия Николаевна	<ul style="list-style-type: none"> <li>- выявленные объекты культурного наследия в целях обоснования целесообразности включения данных объектов в реестр;</li> <li>- документы, обосновывающие включение объектов культурного наследия в реестр;</li> <li>- документы, обосновывающие изменение категории историко-культурного значения объекта культурного наследия;</li> <li>- проекты зон охраны объекта культурного наследия;</li> </ul>

		<p>в границах территорий, утвержденных в соответствии с пунктом 34.2 пункта 1 статьи 9 настоящего Федерального закона;</p> <ul style="list-style-type: none"> <li>- документы, обосновывающие включение объектов культурного наследия в реестр;</li> <li>- документация, за исключением научных отчетов о выполненных археологических полевых работах, содержащая результаты исследований, в соответствии с которыми определяется наличие или отсутствие объектов, обладающих признаками объекта культурного наследия, на земельных участках, подлежащих воздействию земляных, строительных, мелиоративных, хозяйственных работ, указанных в настоящей статье работ по использованию лесов и иных работ.</li> </ul>
5.	Городилов Андрей Юрьевич	<ul style="list-style-type: none"> <li>- выявленные объекты культурного наследия в целях обоснования целесообразности включения данных объектов в реестр;</li> <li>- документы, обосновывающие включение объектов культурного наследия в реестр.</li> </ul>
6.	Дмитриев Виктор Викторович	<ul style="list-style-type: none"> <li>- выявленные объекты культурного наследия в целях обоснования целесообразности включения данных объектов в реестр;</li> <li>- документы, обосновывающие включение объектов культурного наследия в реестр;</li> <li>- документы, обосновывающие исключение объектов культурного наследия из реестра;</li> <li>- документы, обосновывающие изменение категории историко-культурного значения объекта культурного наследия;</li> <li>- документы, обосновывающие отнесение объекта культурного наследия к историко-культурным заповедникам, особо ценным объектам культурного наследия народов Российской Федерации либо объектам всемирного культурного и природного наследия;</li> <li>- проекты зон охраны объекта культурного наследия;</li> <li>- проектная документация на проведение работ по сохранению объектов культурного наследия;</li> <li>- документация или разделы документации, обосновывающие меры по обеспечению сохранности объекта культурного наследия,</li> </ul>

*Приложение 14*

**Выдержки из приказа № 235 от 01.03.2022 г.  
«Об утверждении статуса аттестованного эксперта по  
проведению государственной историко-культурной  
экспертизы»**



**МИНИСТЕРСТВО КУЛЬТУРЫ  
РОССИЙСКОЙ ФЕДЕРАЦИИ**

**ПРИКАЗ**

*от 1 марта 2022*

Москва

№ 235

**Об аттестации экспертов по проведению государственной  
историко-культурной экспертизы**

В соответствии с Федеральным законом от 25 июня 2002 г. № 73-ФЗ «Об объектах культурного наследия (памятниках истории и культуры) народов Российской Федерации», пунктом 9 Положения о государственной историко-культурной экспертизе, утвержденного постановлением Правительства Российской Федерации от 15 июля 2009 г. № 569, Положением о порядке аттестации экспертов по проведению государственной историко-культурной экспертизы, утвержденным приказом Минкультуры России от 26 августа 2010 г. № 563 (в редакции приказа Минкультуры России от 17 октября 2011 г. № 1003), руководствуясь Положением об аттестационной комиссии Минкультуры России, утвержденным приказом Минкультуры России от 29 декабря 2011 г. № 1276, протоколом заседания аттестационной комиссии Министерства культуры Российской Федерации по аттестации экспертов по проведению государственной историко-культурной экспертизы от 17 февраля 2022 г.,  
п р и к а з ы в а ю:

1. Аттестовать экспертов по проведению государственной историко-культурной экспертизы согласно приложению к настоящему приказу.



2. Департаменту государственной охраны культурного наследия (Р.А.Рыбало) обеспечить размещение информации об аттестованных экспертах на официальном сайте Минкультуры России в сети Интернет.

3. Контроль за исполнением настоящего приказа оставляю за собой.

Первый заместитель Министра



С.Г.Обрывалин

Приложение  
к приказу Министерства культуры  
Российской Федерации  
от « 1 » мая 2022 г.  
№ 235

Аттестованные эксперты по проведению  
государственной историко-культурной экспертизы

№ п/ п	Фамилия, имя, отчество соискателя	Решение о присвоении статуса аттестованного эксперта:
1.	Мялк Анна Вадимовна	<ul style="list-style-type: none"> <li>- выявленные объекты культурного наследия в целях обоснования целесообразности включения данных объектов в реестр;</li> <li>- документы, обосновывающие включение объектов культурного наследия в реестр;</li> <li>- документы, обосновывающие исключение объектов культурного наследия из реестра;</li> <li>- документы, обосновывающие изменение категории историко-культурного значения объекта культурного наследия;</li> <li>- документы, обосновывающие отнесение объекта культурного наследия к историко-культурным заповедникам, особо ценным объектам культурного наследия народов Российской Федерации либо объектам всемирного культурного и природного наследия;</li> <li>- проектная документация на проведение работ по сохранению объектов культурного наследия;</li> <li>- документация или разделы документации, обосновывающие меры по обеспечению сохранности объекта культурного наследия, включенного в реестр, выявленного объекта культурного наследия либо объекта, обладающего признаками объекта культурного наследия, при проведении земляных, мелиоративных, хозяйственных работ, указанных в статье 30 Федерального закона от 25.06.2002 № 73-ФЗ «Об объектах культурного наследия (памятниках истории и культуры) народов Российской Федерации» (далее – Федеральный закон) работ по использованию лесов и иных работ в границах территории объекта культурного наследия либо на земельном участке, непосредственно</li> </ul>

		<p>связанном с земельным участком в границах территории объекта культурного наследия;</p> <ul style="list-style-type: none"> <li>- проекты зон охраны объекта культурного наследия;</li> <li>- документация, обосновывающая границы защитной зоны объекта культурного наследия.</li> </ul>
24.	Рубель Александр Андреевич	<ul style="list-style-type: none"> <li>- проекты зон охраны объекта культурного наследия.</li> </ul>
25.	Садыков Тимур Рашитович	<ul style="list-style-type: none"> <li>- выявленные объекты культурного наследия в целях обоснования целесообразности включения данных объектов в реестр;</li> <li>- документы, обосновывающие включение объектов культурного наследия в реестр.</li> </ul>
26.	Соловьев Сергей Львович	<ul style="list-style-type: none"> <li>- выявленные объекты культурного наследия в целях обоснования целесообразности включения данных объектов в реестр;</li> <li>- земли, подлежащие воздействию земляных, строительных, мелиоративных, хозяйственных работ, предусмотренных статьей 25 Лесного кодекса Российской Федерации работ по использованию лесов (за исключением работ, указанных в пунктах 3, 4 и 7 части 1 статьи 25 Лесного кодекса Российской Федерации) и иных работ, в случае, если указанные земли расположены в границах территорий, утвержденных в соответствии с пунктом 34.2 пункта 1 статьи 9 Федерального закона;</li> <li>- документы, обосновывающие включение объектов культурного наследия в реестр;</li> <li>- документы, обосновывающие исключение объектов культурного наследия из реестра;</li> <li>- документация, за исключением научных отчетов о выполненных археологических полевых работах, содержащая результаты исследований, в соответствии с которыми определяется наличие или отсутствие объектов, обладающих признаками объекта культурного наследия, на земельных участках, подлежащих воздействию земляных, строительных, мелиоративных, хозяйственных работ, указанных в статье 30 Федерального закона работ по использованию лесов и иных работ;</li> <li>- документация или разделы документации, обосновывающие меры по обеспечению сохранности объекта культурного наследия, включенного в реестр, выявленного объекта культурного наследия либо</li> </ul>

		объекта, обладающего признаками объекта культурного наследия, при проведении земляных, мелиоративных, хозяйственных работ, указанных в статье 30 Федерального закона работ по использованию лесов и иных работ в границах территории объекта культурного наследия либо на земельном участке, непосредственно связанном с земельным участком в границах территории объекта культурного наследия.
27.	Шумилова Ольга Викторовна	- проектная документация на проведение работ по сохранению объектов культурного наследия.
28.	Юдин Александр Иванович	<ul style="list-style-type: none"> <li>- выявленные объекты культурного наследия в целях обоснования целесообразности включения данных объектов в реестр;</li> <li>- земли, подлежащие воздействию земляных, строительных, мелиоративных, хозяйственных работ, предусмотренных статьей 25 Лесного кодекса Российской Федерации работ по использованию лесов (за исключением работ, указанных в пунктах 3, 4 и 7 части 1 статьи 25 Лесного кодекса Российской Федерации) и иных работ, в случае, если указанные земли расположены в границах территорий, утвержденных в соответствии с пунктом 34.2 пункта 1 статьи 9 Федерального закона;</li> <li>- документы, обосновывающие включение объектов культурного наследия в реестр;</li> <li>- документы, обосновывающие исключение объектов культурного наследия из реестра;</li> <li>- документация, за исключением научных отчетов о выполненных археологических полевых работах, содержащая результаты исследований, в соответствии с которыми определяется наличие или отсутствие объектов, обладающих признаками объекта культурного наследия, на земельных участках, подлежащих воздействию земляных, строительных, мелиоративных, хозяйственных работ, указанных в статье 30 Федерального закона работ по использованию лесов и иных работ;</li> <li>- документация или разделы документации, обосновывающие меры по обеспечению сохранности объекта культурного наследия, включенного в реестр, выявленного объекта культурного наследия либо объекта, обладающего признаками объекта культурного наследия, при проведении земляных, мелиоративных, хозяйственных работ, указанных в статье 30</li> </ul>



		Федерального закона работ по использованию лесов и иных работ в границах территории объекта культурного наследия либо на земельном участке, непосредственно связанном с земельным участком в границах территории объекта культурного наследия.
--	--	--

---