

АКТ

по результатам государственной историко-культурной экспертизы проектной документации на проведение работ по сохранению объекта культурного наследия федерального значения «Парк», входящего в состав объекта культурного наследия федерального значения «Парк «Мариенталь», расположенного по адресу Санкт-Петербург, г. Павловск, между Революции ул., Красного Курсанта ул., Работницы ул., Софьи Перовской ул., Пролеткульта ул., Просвещения ул.: «Приспособление для современного использования объекта культурного наследия федерального значения «Парк» (в составе «Парк «Мариенталь»), расположенного по адресу: Санкт-Петербург, г. Павловск, между Революции ул., Красного Курсанта ул., Работницы ул., Софьи Перовской ул., Пролеткульта ул., Просвещения ул., в части приспособления для современного использования (реконструкция фонтана): «Реконструкция фонтана по адресу: Санкт-Петербург, город Павловск, Госпитальная улица дом 22, сооружение 1, литера А», разработанной ООО «Ялта» в 2022 г. (шифр 12/22-П)

Санкт-Петербург

2023

Настоящая государственная историко-культурная экспертиза проведена экспертной комиссией из трех аттестованных экспертов в составе: председатель экспертной комиссии Лавриновский М.С., ответственный секретарь экспертной комиссии Хангу Л.А., член экспертной комиссии Варакин Е.П. (Приложение № 10 Копии протоколов заседаний экспертной комиссии) на основании договоров подряда от 30 августа 2022 года на проведение государственной историко-культурной экспертизы, заключенных заказчиком с каждым из трех экспертов (Приложение № 9).

1. Дата начала и дата окончания проведения экспертизы

Настоящая государственная историко-культурная экспертиза проведена в период с 30 августа 2022 года по 17 января 2023 года.

2. Место проведения экспертизы – город Санкт-Петербург, город Павловск.

3. Заказчик экспертизы – Общество с ограниченной ответственностью «ЯЛТА» (ООО «ЯЛТА»); ИНН 7814127961; адрес: 197022, город Санкт-Петербург, ул. Профессора Попова, д. 38 лит. А.

4. Сведения об экспертах:

Фамилия, имя, отчество	Лавриновский Максим Семенович
Образование	Высшее - Санкт-Петербургский государственный Университет водных коммуникаций.
Специальность	Квалификация: Инженер-гидротехник с правом производства общестроительных работ; Специальность: «Гидротехническое строительство»
Ученая степень (звание)	Кандидат технических наук
Место работы и должность	ООО «Ремесленник», главный инженер проекта
Стаж работы	23 года
Реквизиты аттестации	Приказ Министерства культуры Российской Федерации № 997 от 17.07.2019 г. С 17 июля 2022 года действие аттестации продлено на 12 месяцев на основании постановления Правительства Российской Федерации от 12 марта 2022 г. № 353».
Объекты экспертизы	– проектная документация на проведение работ по сохранению объектов культурного наследия; – документация или разделы документации, обосновывающие меры по обеспечению сохранности объекта культурного наследия, включенного в реестр, выявленного объекта культурного наследия либо объекта, обладающего признаками объекта культурного наследия, при проведении земляных, мелиоративных,

	хозяйственных работ, указанных в статье 30 Федерального закона № 73-ФЗ работ по использованию лесов и иных работ в границах территории объекта культурного наследия либо на земельном участке, непосредственно связанном с земельным участком в границах территории объекта культурного наследия
--	--

Фамилия, имя, отчество	Варакин Евгений Павлович
Образование	Высшее, архитектор, Днепропетровский инженерно-строительный институт
Специальность	Архитектор-реставратор высшей категории
Ученая степень (звание)	-
Место работы и должность	Персональная творческая мастерская при Санкт-Петербургском Союзе Архитекторов (ПТАМ) - гл. архитектор, руководитель мастерской
Стаж работы	46 лет
Реквизиты аттестации	Приказ Министерства культуры Российской Федерации № 2139 от 16 декабря 2021 г.
Объекты экспертизы	<ul style="list-style-type: none"> – выявленные объекты культурного наследия в целях обоснования целесообразности включения данных объектов в реестр; – документы, обосновывающие включение объектов культурного наследия в реестр; – документы, обосновывающие отнесение объекта культурного наследия к историко-культурным заповедникам, особо ценным объектам культурного наследия народов Российской Федерации либо объектам всемирного культурного и природного наследия; – проектная документация на проведение работ по сохранению объектов культурного наследия; – документация или разделы документации, обосновывающие меры по обеспечению сохранности объекта культурного наследия, включенного в реестр, выявленного объекта культурного наследия либо объекта, обладающего признаками объекта культурного наследия, при проведении земляных, мелиоративных, хозяйственных работ, указанных в статье 30 Федерального закона работ по использованию лесов и иных работ в границах территории объекта культурного наследия либо на земельном участке, непосредственно связанном с земельным участком в

	границах территории объекта культурного наследия.
--	---

Фамилия, имя, отчество	Хангу Людмила Александровна
Образование	Высшее - Ленинградский ордена Трудового Красного Знамени инженерно-строительный институт
Специальность	Квалификация: Инженер-строитель; Специальность: «Городское строительство»
Ученая степень (звание)	-
Место работы и должность	Пенсионер
Стаж работы	51 год
Реквизиты аттестации	Приказ Министерства культуры Российской Федерации № 997 от 17.07.2019 г. С 17 июля 2022 года действие аттестации продлено на 12 месяцев на основании постановления Правительства Российской Федерации от 12 марта 2022 г. № 353».
Объекты экспертизы	- проектная документация на проведение работ по сохранению объектов культурного наследия; - документация или разделы документации, обосновывающие меры по обеспечению сохранности объекта культурного наследия, включенного в реестр, выявленного объекта культурного наследия либо объекта, обладающего признаками объекта культурного наследия, при проведении земляных, мелиоративных, хозяйственных работ, указанных в статье 30 Федерального закона № 73-ФЗ работ по использованию лесов и иных работ в границах территории объекта культурного наследия либо на земельном участке, непосредственно связанном с земельным участком в границах территории объекта культурного наследия

5. Информация о том, что в соответствии с законодательством Российской Федерации эксперт (эксперты) несет ответственность за достоверность сведений, изложенных в заключении

Настоящая государственная историко-культурная экспертиза проведена в соответствии со статьями 28, 29, 30, 31, 32 Федерального закона от 25.06.2002 № 73-ФЗ «Об объектах культурного наследия (памятниках истории и культуры) народов РФ» и Положением о государственной историко-культурной экспертизе, утвержденным Постановлением Правительства РФ от 15.07.2009 г. № 569.

В соответствии с законодательством Российской Федерации эксперты несут ответственность за достоверность сведений, изложенных в заключении.

Отношения к заказчику:

Эксперты:

- не имеют родственных связей с заказчиком (его должностными лицами, работниками и т.д.);
- не состоят в трудовых отношениях с заказчиком;
- не имеют долговых или иных имущественных обязательств перед заказчиком;
- не владеют ценными бумагами, акциями (долями участия, паями в уставных капиталах) заказчика;
- не заинтересованы в результатах исследований и решении, вытекающем из настоящего заключения экспертизы, с целью получения выгоды в виде денег, ценностей, иного имущества, услуг имущественного характера или имущественных прав для себя или третьих лиц.

17 января 2023 г.

Председатель экспертной

комиссии

подписано электронной подписью

Лавриновский М.С.

Ответственный секретарь

экспертной комиссии

подписано электронной подписью

Хангу Л.А.

Член экспертной комиссии

подписано электронной подписью

Варакин Е.П.

6. Цели и объекты экспертизы

6.1. Цели проведения государственной историко-культурной экспертизы

Определение соответствия (положительное заключение) или несоответствия (отрицательное заключение) проектной документации на проведение работ по сохранению объекта культурного наследия федерального значения «Парк», входящего в состав объекта культурного наследия федерального значения «Парк «Мариенталь», расположенного по адресу Санкт-Петербург, г. Павловск, между Революции ул., Красного Курсанта ул., Работницы ул., Софьи Перовской ул., Пролеткульта ул., Просвещения ул.: «Приспособление для современного использования объекта культурного наследия федерального значения «Парк» (в составе «Парк «Мариенталь»), расположенного по адресу: Санкт-Петербург, г. Павловск, между Революции ул., Красного Курсанта ул., Работницы ул., Софьи Перовской ул., Пролеткульта ул., Просвещения ул., в части приспособления для современного использования (реконструкция фонтана): «Реконструкция фонтана по адресу: Санкт-Петербург, город Павловск, Госпитальная улица дом 22, сооружение 1, литера А», разработанной ООО «Ялта» в 2022 г. (шифр 12/22-П) требованиям государственной охраны объектов культурного наследия.

6.2. Объекты государственной историко-культурной экспертизы

Проектная документация на проведение работ по сохранению объекта культурного наследия федерального значения «Парк», входящего в состав объекта культурного наследия федерального значения «Парк «Мариенталь», расположенного по адресу: Санкт-Петербург, г. Павловск, между Революции ул., Красного Курсанта ул., Работницы ул., Софьи Перовской ул., Пролеткульта ул., Просвещения ул.: «Приспособление для современного использования объекта культурного наследия федерального значения «Парк» (в составе «Парк «Мариенталь»), расположенного по адресу: Санкт-Петербург, г. Павловск, между Революции ул., Красного Курсанта ул., Работницы ул., Софьи Перовской ул., Пролеткульта ул., Просвещения ул., в части приспособления для современного использования (реконструкция фонтана): «Реконструкция фонтана по адресу: Санкт-Петербург, город Павловск, Госпитальная улица дом 22, сооружение 1, литера А», разработанная ООО «Ялта» в 2022 г. (шифр 12/22-П) в составе:

Номер тома	Обозначение	Наименование
Раздел 1. Пояснительная записка		
-	12/22-П-СП	Состав проектной документации
1	12/22-П-ПЗ	Пояснительная записка
Раздел 2. Схема планировочной организации земельного участка		

2	12/22-П-ПЗУ	Схема планировочной организации земельного участка
Раздел 3. Архитектурные решения		
3	12/22-П-АР	Архитектурные решения
Раздел 4. Конструктивные и объёмно-планировочные решения		
4	12/22-П-КР	Конструктивные и объёмно-планировочные решения
Раздел 5. Сведения об инженерном оборудовании, о сетях инженерно-технического обеспечения, перечень инженерно-технических мероприятий, содержание технологических решений.		
Подраздел 1. Система электроснабжения		
5.1	12/22-П-ИОС1	Система электроснабжения
Подраздел 2. Система водоснабжения		
5.2	12/22-П-ИОС2	Оборотное водоснабжение
Подраздел 3. Система водоотведения		
5.3	12/22-П-ИОС3	Сети водоотведения
Подраздел 4. Отопление, вентиляция и кондиционирование воздуха, тепловые сети		
5.4	12/22-П-ИОС4	Отопление, вентиляция и кондиционирование воздуха
Раздел 6. Проект организации строительства		
6	12/22-П-ПОС	Проект организации строительства
Раздел 8. Перечень мероприятий по охране окружающей среды		
8	12/22-П-ООС	Перечень мероприятий по охране окружающей среды
Раздел 9. Мероприятия по обеспечению пожарной безопасности		
9	12/22-П-ПБ	Мероприятия по обеспечению пожарной безопасности
Раздел 10. Мероприятия по обеспечению доступа инвалидов		
10	12/22-П-ОДИ	Мероприятия по обеспечению доступа инвалидов
Раздел 11.1. Требования к обеспечению безопасной эксплуатации объектов капитального строительства		

11.1	12/22-П-ТБЭ	Требования к обеспечению безопасной эксплуатации объекта капитального строительства
Раздел 12. Иная документация		
-	12/22-П-ФФ	Фотофиксация
-	12/22-П-ОЧ	Архитектурный обмер
-	12/22-П-ТО	Техническое заключение по результатам обследования строительных конструкций
-	12/22-П-ИАИ	Историко-архивные и библиографические исследования
-	52/22ИГИ	Технический отчет об инженерно-геологических изысканиях для проектирования реконструкции
-	2132-22-ИГДИ	Технический отчет по результатам инженерно-геодезических изысканий
-	25/22-2-ИЭИ	Технический отчет по результатам инженерно-экологических изысканий

7. Перечень документов, представленных заявителем

Проектная документация на проведение работ по сохранению объекта культурного наследия федерального значения «Парк», входящего в состав объекта культурного наследия федерального значения «Парк «Мариенталь», расположенного по адресу: Санкт-Петербург, г. Павловск, между Революции ул., Красного Курсанта ул., Работницы ул., Софьи Перовской ул., Пролеткульта ул., Просвещения ул.: «Приспособление для современного использования объекта культурного наследия федерального значения «Парк» (в составе «Парк «Мариенталь»), расположенного по адресу: г Санкт-Петербург, г. Павловск, между Революции ул., Красного Курсанта ул., Работницы ул., Софьи Перовской ул., Пролеткульта ул., Просвещения ул., в части приспособления для современного использования (реконструкция фонтана): «Реконструкция фонтана по адресу: Санкт-Петербург, город Павловск, Госпитальная улица дом 22, сооружение 1, литера А», разработанная ООО «Ялта» в 2022 г. (шифр 12/22-П) в составе:

Номер тома	Обозначение	Наименование
Раздел 1. Пояснительная записка		
-	12/22-П-СП	Состав проектной документации
1	12/22-П-ПЗ	Пояснительная записка
Раздел 2. Схема планировочной организации земельного участка		

2	12/22-П-ПЗУ	Схема планировочной организации земельного участка
Раздел 3. Архитектурные решения		
3	12/22-П-АР	Архитектурные решения
Раздел 4. Конструктивные и объёмно-планировочные решения		
4	12/22-П-КР	Конструктивные и объёмно-планировочные решения
Раздел 5. Сведения об инженерном оборудовании, о сетях инженерно-технического обеспечения, перечень инженерно-технических мероприятий, содержание технологических решений.		
Подраздел 1. Система электроснабжения		
5.1	12/22-П-ИОС1	Система электроснабжения
Подраздел 2. Система водоснабжения		
5.2	12/22-П-ИОС2	Оборотное водоснабжение
Подраздел 3. Система водоотведения		
5.3	12/22-П-ИОС3	Сети водоотведения
Подраздел 4. Отопление, вентиляция и кондиционирование воздуха, тепловые сети		
5.4	12/22-П-ИОС4	Отопление, вентиляция и кондиционирование воздуха
Раздел 6. Проект организации строительства		
6	12/22-П-ПОС	Проект организации строительства
Раздел 8. Перечень мероприятий по охране окружающей среды		
8	12/22-П-ООС	Перечень мероприятий по охране окружающей среды
Раздел 9. Мероприятия по обеспечению пожарной безопасности		
9	12/22-П-ПБ	Мероприятия по обеспечению пожарной безопасности
Раздел 10. Мероприятия по обеспечению доступа инвалидов		
10	12/22-П-ОДИ	Мероприятия по обеспечению доступа инвалидов
Раздел 11.1. Требования к обеспечению безопасной эксплуатации объектов капитального строительства		

11.1	12/22-П-ТБЭ	Требования к обеспечению безопасной эксплуатации объекта капитального строительства
Раздел 12. Иная документация		
-	12/22-П-ФФ	Фотофиксация
-	12/22-П-ОЧ	Архитектурный обмер
-	12/22-П-ТО	Техническое заключение по результатам обследования строительных конструкций
-	12/22-П-ИАИ	Историко-архивные и библиографические исследования
-	52/22ИГИ	Технический отчет об инженерно-геологических изысканиях для проектирования реконструкции
-	2132-22-ИГДИ	Технический отчет по результатам инженерно-геодезических изысканий
-	25/22-2-ИЭИ	Технический отчет по результатам инженерно-экологических изысканий

– Градостроительный план земельного участка по адресу Санкт-Петербург, город Павловск, Госпитальная улица, дом 22, сооружение 1, литера А от 12.10.2021 г. (Приложение № 8).

– Государственный контракт № 12/22 «Разработка проектной и рабочей документации по объекту «Реконструкция фонтана по адресу: Санкт-Петербург, город Павловск, Госпитальная улица, дом 22, сооружение 1, литера А» от 21 февраля 2022 г. (Приложение № 8, первая страница контракта).

– Задание на проектирование «Разработка проектной и рабочей документации по объекту «Реконструкция фонтана по адресу: Санкт-Петербург, город Павловск, Госпитальная улица, дом 22, сооружение 1, литера А» (Приложение № 1 к государственному контракту №12/22 от 21 февраля 2022 г.). (Приложение № 8).

– Технический паспорт на сооружение «Фонтан» по адресу: Санкт-Петербург, город Павловск, Госпитальная улица, дом 22, сооружение 1, литера А от 07 июня 2011 г. (Приложение № 8).

– Задание КГИОП на проведение работ по сохранению объекта культурного наследия, включенного в единый государственный реестр объектов культурного наследия (памятников истории и культуры) народов Российской Федерации, или выявленного объекта культурного наследия № 01-21-441/22-0-1 от 16 марта 2022 г. (Приложение № 5).

– Распоряжение КГИОП № 781-р от 26 декабря 2019 г. «Об утверждении предмета охраны объекта культурного наследия федерального значения «Парк». (Приложение № 3).

- Распоряжение КГИОП № 10-749 от 25 ноября 2014 г. «Об утверждении границ и режима использования территории объекта культурного наследия федерального значения «Парк «Мариенталь». (Приложение № 4).
- Паспорт объекта культурного наследия федерального значения «Парк «Мариенталь». (Приложение № 7).
- Разрешение КГИОП на проведение работ по сохранению объекта культурного наследия федерального значения № 01-26-364/22-0-1 от 07 апреля 2022 г. (виды работ: научно-исследовательские и изыскательские работы). (Приложение № 8).
- Выписка из ЕГРН на сооружение (фонтан) от 04 апреля 2019 г. (Приложение № 8).
- Лицензия на осуществление деятельности по сохранению объектов культурного наследия (памятников истории и культуры) народов Российской Федерации № МКРФ 01967 от 09.09.2014 г., выданная ООО «Ялта» (Приложение № 8).
- Сведения об основных характеристиках объекта недвижимости с кадастровым номером 78:42:006227:3023 № 09-ЗУ 2022/648124 от 26 сентября 2022 г. (Приложение № 8).
- Справочная информация (отчет) об объекте недвижимости по адресу Санкт-Петербург, город Павловск, Госпитальная улица, дом 22, сооружение 1, литера А от 27 декабря 2022 г. (Приложение № 8).

8. Сведения об обстоятельствах, повлиявших на процесс проведения и результаты экспертизы

Обстоятельства, повлиявшие на процесс проведения и результаты экспертизы, отсутствуют.

9. Сведения о проведенных исследованиях с указанием примененных методов, объема и характера выполненных работ и их результатов

Настоящая экспертиза проведена в соответствии с Федеральным законом от 25.06.2002 №73-ФЗ «Об объектах культурного наследия (памятниках истории и культуры) народов Российской Федерации», Положением о государственной историко-культурной экспертизе, утвержденным Постановлением Правительства Российской Федерации от 15.07.2009 №569, Законом Санкт-Петербурга от 12.07.2007 г. №333-64 «Об охране объектов культурного наследия в городе Санкт-Петербурга» и распоряжением КГИОП от 03.04.2020 № 112-р «Об утверждении Административного регламента Комитета по государственному контролю, использованию и охране памятников истории и культуры по предоставлению государственной услуги по согласованию проектной документации на проведение работ по сохранению объектов культурного наследия регионального значения, выявленных объектов культурного наследия».

В процессе работы экспертами проведены историко-архивные и библиографические исследования, изучены иконографические источники по

объектам культурного наследия федерального значения «Парк» и «Парк «Мариенталь», а также по расположенному на территории парка фонтану, в отношении которого разработан рассматриваемый проект. По материалам исследования проанализирована история парка Мариенталь и приспособляемого объекта - фонтана.

Проведено визуальное обследование объекта культурного наследия «Парк» в районе предполагаемых работ и объекта приспособления – фонтана. В процессе обследования была сделана подробная фотофиксация современного состояния фонтана и окружающего ландшафта (Приложение № 6).

Экспертами рассмотрена и проанализирована предоставленная заказчиком документация КГИОП: задание на проектирование и разрешение на работы по сохранению памятника, распоряжение об утверждении предмета охраны, а также документация, отражающая сведения о технических характеристиках объекта.

Проведен анализ представленных заказчиком: исходно-разрешительной документации, комплексных научных исследований. Изучены материалы представленной на экспертизу проектной документации, проведен анализ проекта на соответствие законодательству РФ в области охраны объектов культурного наследия.

Выполненные исследования позволяют аргументировано оценить представленный проект на соответствие законодательству РФ в области охраны объектов культурного наследия.

Указанные исследования были проведены с применением методов натурного, историко-архивного и историко-архитектурного анализа в объеме, достаточном для обоснования вывода государственной историко-культурной экспертизы. Результаты исследований, проведенных в рамках экспертизы, оформлены в виде настоящего акта.

При проведении экспертизы эксперты соблюдали принципы проведения экспертизы, установленные статьей 29 Федерального закона «Об объектах культурного наследия (памятниках истории и культуры) народов Российской Федерации», обеспечивали объективность, всесторонность и полноту проводимых исследований, а также достоверность и обоснованность своих выводов; самостоятельно оценивали результаты исследований, ответственно и точно формулировали выводы в пределах своей компетенции.

Исследования проводились на основе принципов научной обоснованности, объективности и законности, презумпции сохранности объекта культурного наследия, соблюдения требований безопасности в отношении объекта культурного наследия, достоверности и полноты информации.

10. Факты и сведения, выявленные и установленные в результате проведенных исследований

10.1. Статус объекта

Объект культурного наследия федерального значения «Парк», входящий в состав объекта культурного наследия федерального значения «Парк «Мариенталь», расположенный по адресу: Санкт-Петербург, г. Павловск, между Революции ул., Красного Курсанта ул., Работницы ул., Софьи Перовской ул., Пролеткульта ул., Просвещения ул., включен в Единый государственный реестр объектов культурного наследия (памятников истории и культуры) народов Российской Федерации в качестве объекта культурного наследия федерального значения на основании Постановления Правительства РФ № 527 от 10.07.2001 г. «О перечне объектов исторического и культурного наследия федерального (общероссийского) значения, находящихся в г. Санкт-Петербурге». (Приложение № 2).

10.2. Границы территории объекта культурного наследия

План границ территории объекта культурного наследия федерального значения «Парк «Мариенталь», утвержден распоряжением КГИОП № 10-749 от 25 ноября 2014 г. «Об утверждении границ и режима использования территории объекта культурного наследия федерального значения «Парк «Мариенталь». (Приложение № 4).

10.3. Предмет охраны объекта культурного наследия федерального значения «Парк» в составе объекта культурного наследия федерального значения «Парк «Мариенталь» утвержден Распоряжение КГИОП № 781-р от 26 декабря 2019 г. «Об утверждении предмета охраны объекта культурного наследия федерального значения «Парк». (Приложение № 3)

10.4. Сведения об адресе, собственниках, пользователях и арендаторах объекта

Земельный участок, на котором расположен фонтан, находится в собственности города Санкт-Петербурга. На основании договора аренды земельного участка № 24/ЗД-02853 от 05.07.2018 г. земельный участок передан в пользовании ГУП «Водоканал Санкт-Петербурга».

Фонтан на участке является собственностью Санкт-Петербурга, на правах хозяйственного ведения передан ГУП «Водоканал Санкт-Петербурга». Право хозяйственного ведения зарегистрировано 16 октября 2014 г.

Согласно данным постановления Правительства РФ № 527 от 10.07.2001 г. «О перечне объектов исторического и культурного наследия федерального (общероссийского) значения, находящихся в г. Санкт-Петербурге», объект культурного наследия «Парк» находится по адресу: Санкт-Петербург, г. Павловск, между Революции ул., Красного Курсанта ул., Работницы ул., Софьи Перовской ул., Пролеткульта ул., Просвещения ул.

По данным технического учета адрес фонтана в парке - Санкт-Петербург, город Павловск, Госпитальная улица, дом 22, сооружение 1, литера А.

10. 5. Задание на проведение работ по сохранению объекта культурного наследия, включенного в единый государственный реестр объектов культурного наследия

(памятников истории и культуры) народов Российской Федерации, или выявленного объекта культурного наследия № 01-21-441/22-0-1 от 16 марта 2022 г (Приложение № 5).

10.5. Паспорт объекта культурного наследия федерального значения «Парк «Мариенталь» оформлен 26 ноября 2021 г. (Приложение № 7).

10.6. Краткие исторические сведения (время возникновения, даты основных изменений объекта)

На рассматриваемой территории, среди глухих лесов, пересекаемых узкой извилистой речкой, находились богатые и обширные охотничьи угодья. Земли относились к Царскому Селу, которое являлось летней императорской резиденцией. Долина реки Славянки использовалась как место придворной охоты. Часть земель вдоль течения Славянки занимали пахотные поля деревень Линна и Кузнецы.

В царствование императрицы Екатерины II на правом берегу Славянки построили два охотничьих домика с шутивными названиями, характерными для такого рода построек в парках Германии – «Крик» и «Крак». В 1777 г. императрица Екатерина II подарила Великому князю Павлу Петровичу и его второй супруге Марии Федоровне 362 десятины земли, включая деревни Линна и Кузнецы. Местность получила название села Павловского. К началу формирования великокняжеской резиденции здесь сложилась сеть сельских дорог.

Деревянный дворец Павла Петровича «Мариенталь» был построен в 1778-1779 гг. Подножием и оградой дома служили шведские валы, которые при этом были подровнены, увеличены новыми насыпями и одеты дерном. Одновременно с Мариенталем, на высоком правом берегу реки Славянки, на месте современного Павловского дворца, был построен деревянный дворец Марии Федоровны, получивший наименование «Паульлюст». Вокруг обоих главных зданий были разбиты цветники. Густой естественный лес рассекли первые просеки.

В конце 1779 г. к работам в селе Павловском привлекли архитектора Чарльза Камерона. Наличие большого массива леса позволило организовать обширные, по-разному трактованные пространства и видовые перспективы, сменяющие друг друга. С целью осушения сильно заболоченного леса выкапывали каналы и пруды.

В 1786 г. Ч. Камерон был отстранен от работ, которые с этого времени производились под руководством других архитекторов. В начале 1790-х гг., значительные изменения ландшафта произошли в окрестностях дворца Мариенталь. Для создания больших водных «зеркал», на участке между дворцом Мариенталь и строившимся новым каменным (Большим) дворцом, был устроен Мариентальский (Верхний) пруд.

На левом берегу Мариентальского пруда, в конце XVIII в. были выделены участки для усадеб придворных. Зеленые усадебные участки составляли своего рода буферную зону между формирующимися кварталами жилой застройки

Павловска и узкой прогулочной полосой на левом берегу Мариентальского пруда. Это участки владений композитора Бортнянского (позднее подпоручика М. Мазилова, купца Таля), генеральши Бенкендорф, Штерич, позднее также неоднократно менявшие владельцев и не сохранившие первоначальное межевание. В настоящий период, территории бывших усадеб, оставаясь в границах Мариентальского парка, лишились полностью первоначальной планировки и застройки (на территории бывшей усадьбы Бортнянского, сохранился единственный пруд, утративший первоначальную прямоугольную форму и исторические габариты, а также диагональная дорога, ведущая от моста через Славянку в сторону Песчаного пер.).

В 1796 году, после восшествия императора Павла I, Павловск становится императорской резиденцией. В это время в парке Мариенталь проводились серьезные строительные работы – на месте Мариентальского дворца начала возводиться крепость-замок Бип, спроектированная архитектором Винчецо Бренна.

К началу XIX в. строителям парка удалось реализовать замысел Ч. Камерона. Береговые склоны Мариентальского пруда, как и Швейцарские горки, были оформлены в виде террас, повторяющих очертания природного рельефа местности, с проложенными по ним пейзажными прогулочными дорогами.

В 1828 г., после смерти первой владелицы Павловска – Марии Федоровны, владельцем Павловска становится ее младший сын, великий князь Михаил Павлович. В 1849 г., после кончины великого князя Михаила Павловича, Павловск переходит во владение второго сына императора Николая I – великого князя Константина Николаевича. С 1892 г. владельцем Павловска становится его сын великий князь Константин Константинович, а с 1915 г. сын последнего Иоанн Константинович.

При новых владельцах Павловска происходит постепенное разрушение исходной объемно-пространственной композиции парка Мариенталь. В 1830-х–1860-х гг. значительные участки парка были переданы частным лицам под дачное строительство.

Возросшая популярность Павловска была связана с прокладкой первой в России линии железной дороги Санкт-Петербург – Царское Село, открытой 30 октября 1837 г. В 1838 г. железная дорога получила продолжение до Павловска, где на территории Павловского парка был построен знаменитый музыкальный «Вокзал». В результате, с конца 1830-х гг. Павловск становится популярнейшей дачной местностью в окрестностях столицы.

Территория левобережной части Мариентальского пруда, занятая усадьбами, в целом не подверглась значительным изменениям. Участки частновладельческих усадеб сохранили пейзажную планировку. Усадьбы сохранялись в своих первоначальных границах.

В результате революционных событий 1917 г., относящиеся к бывшему имению дворцы и парки были национализированы. В 1918 г. Павловский дворец и парк были преобразованы в музей, парк Мариенталь с сохранившейся дачной застройкой – выделен из территории Павловского парка и отнесен к ведению Павловского горсовета. В довоенный период на территории парка Мариенталь в целом сохранялась сложившаяся в дореволюционный период планировка и частновладельческая дачная застройка.

В военный период 1941-1945 гг., почти вся деревянная дачная застройка на территории парка Мариенталь оказалась утрачена.

Рассматриваемый фонтан расположен на территории исторической усадьбы с утраченной планировкой и застройкой.

На левом берегу Мариентальского пруда, в конце XVIII в. придворным были выделены усадебные участки. Один из участков, на территории которого расположен современный фонтан, был пожалован композитору Бортнянскому, позднее он перешел к подпоручику М. Мазилу. На планах середины XIX в. владельцем западной прибрежной усадьбы значится купец Таль, а во 2-й половине XIX в. – Карлович. Вблизи восточной границы владения, в XIX – начале XX вв. был устроен прямоугольный пруд. Пруд сохранился до настоящего времени, но утратил первоначальную конфигурацию и габариты.

После революции в здании дачи устроили дом отдыха для ветеранов труда. Позднее здесь находился интернат детей-инвалидов. Есть свидетельство существования фонтана в довоенное время.¹ Во время Великой отечественной войны дача была разрушена, но фонтан сохранился.

Имеется предположение, что фонтан на усадьбе был устроен в первой половине XIX века. Посетители парка отмечают, что фонтан работал до 1960-х годов. Затем два десятилетия фонтан простоял в нерабочем состоянии.²

В 1980-х гг. благодаря стараниям местного энтузиаста В.Ф. Митасова фонтан был восстановлен и некоторое время находился в рабочем состоянии.

Когда родилась идея восстановить фонтан, единомышленниками Митасова стали Г. В. Михайлова, в то время заместитель председателя Павловского горисполкома, и работники объединения «Водоканализация». Траншеи рыли солдаты из воинской части.

Штукатуры П. Д. Малышев и Б. Н. Жуков реставрировали чашу фонтана. Скульптура мальчика с рыбой была выточена на машиностроительном заводе г. Пушкина по модели скульптора Павловского дворца-музея В. И. Солдатовой. Были проложены новые трубы, фонтан подключен к системе водоснабжения. Известно,

¹ О воспоминаниях. URL: <http://tyarlevoclub.ru/beseda-sedmaya.html>

² Любимые пригороды Санкт-Петербурга. Павловск. Прогулка за пределами парка. URL: <https://otzyv.ru/review/216499/>

что скульптура фонтана была выкрашена в шоколадный цвет, цвет чаши был бледно-розовый.

В планы Митасова входило обустроить освещение фонтана. Но 21 января 1990 года Владимира Федоровича не стало. Фонтан постепенно перестал работать и пришел в запустение.

В 2018 фонтан отреставрирован компанией ООО «Энтри». Однако в результате акта вандализма к 2020 году фонтан оказался разрушенным. В настоящее время скульптура восстановлена и окрашена бронзовой краской. Фонтан находится в рабочем состоянии. При кустарном воссоздании скульптуры ее пластика оказалась упрощенной. Также было искажено лицо мальчика. На зиму фигуру мальчика с рыбой убирают.

10.7. Описание объекта, современное состояние

Фонтан расположен на площадке с набивным покрытием в левобережной части парка «Мариенталь». Края площадки утратили четкость из-за прорастания травы через набивное покрытие.

Площадь фонтана – 18, 5 м. кв. Фонтан функционирует в летнее время без подключения к городским сетям. По периметру чаши установлено 16 насадок и одна во рту рыбы. Бассейн фонтана выполнен в виде сборно-монолитной железобетонной малозаглубленной чаши круглой в плане формы.

Стенки чаши выполнены из бетонных блоков, профилированные, с наружной и внутренней стороны частично оштукатурены и окрашены. Дно чаши выполнено в виде монолитной железобетонной плиты. Чаша фонтана имеет многочисленные дефекты и повреждения: оголение и разрушение отдельных участков стенок фонтана; вспучивание, многочисленные разнонаправленные трещины по бетонной плите дна чаши фонтана, отслоение штукатурного слоя, шелушение окрасочного слоя. Состояние чаши – неудовлетворительное.

В центральной части чаши расположен постамент из булыжников на растворе. Пьедестал сильно загрязнен, наблюдаются биопоражения и выветривание раствора с выпадением отдельных камней. На постаменте установлена фигура мальчика, держащего рыбу. Скульптура «Мальчик с рыбой» выполнена в нижней части из бетона (имитация камня), фигуры рыбы и мальчика изготовлены из смеси гипса, клея и бумаги. Внутри скульптура заполнена частично разрушенным каркасом из арматуры и кусками пены, пенопласта, ваты. Некоторые детали скульптуры обломаны, имеются многочисленные трещины. Для сохранения внешнего вида, композицию покрыли многослойной краской (имитации золочения с чернением), с закрепляющим составом. Трещины промазаны жидким стеклом во избежание полного разрушения скульптуры. Состояние скульптуры и постамента – неудовлетворительное.

Наблюдается просадка грунта по периметру фонтана.

11. Перечень документов и материалов, собранных и полученных при проведении экспертизы, а также использованной для нее специальной, технической и справочной литературы

11.1. Перечень документов и материалов, собранных и полученных при проведении экспертизы

1. Постановление Правительства РФ № 527 от 10.07.2001 г. «О перечне объектов исторического и культурного наследия федерального (общероссийского) значения, находящихся в г. Санкт-Петербурге» (Приложение № 2).

11.2. Использованная для экспертизы специальная, техническая, справочная и иная литература

Литература

2. Городские имена сегодня и вчера: Петербургская топонимика. Полный свод названий за три века. Авт. сост. С.В. Алексеева, А.Г. Владимирович, А.Д. Ерофеев, М.Г. Талалай. 2-е изд. СПб., 1997.

3. Громова Н.И. Не сохранившиеся в настоящее время постройки и парковые сооружения Павловска. Л. 1970. Репринтное воспроизведение. // Павловск. Императорский дворец. Страницы истории. Составитель и научный редактор Н.С. Третьяков. Том II. Павловский парк. СПб., 2005. С. 146-330

4. Иванова О.А. Павловский парк. СПб., 2018.

5. Памятники архитектуры пригородов Ленинграда. Л., 1983

6. Петербургская топонимика. Полный свод названий за три века. Авт. сост. С.В. Алексеева, А.Г. Владимирович, А.Д. Ерофеев, М.Г. Талалай. 2-е изд. СПб., 1997

7. Семенова Г.В. Царское Село: знакомое и незнакомое. М., 2009.

8. Семевский М.И. Павловск. Очерк истории и описание 1777-1877. СПб., 1877. Репринтное воспроизведение. СПб., 1997.

9. Успенский А.И. Императорские дворцы. Т. II. М., 1913. Репринтное воспроизведение. СПб., 2005. // Павловск. Императорский дворец. Страницы истории. Составитель и научный редактор Н.С. Третьяков. Том II. Павловский парк. СПб., 2005. С. 12-107.

10. Disegni di Giacomo Quarenghi. Progetti architettonici. Venezia, 2018.

Архивные источники

РГИА

11.Ф. 493. Оп. 1. Д. 390.

ЦГИА СПб.

12.Ф. 2257. Оп. 1. Д. 8.

Архив КГИОП

13.Семенова Г.В. Мариентальский ансамбль. Историческая справка. СПб, 1995. Н-4558/1

14.Ленинград. Пригородный район. План г.Слущка. Топографическая съемка на основе аэрофотосъемки М 1:5000, IV-6-А. 1935 г. Фрагмент. – КГИОП, инв.№179/2

15.СНПО «Реставратор». Проект реставрации ландшафтов Мариентальского пруда (автор архитектор Комарова) Л., 1977 (на правах рукописи). П246-45/Пр-1

16.ООО «АРС». Акт по результатам государственной историко-культурной экспертизы части объекта культурного наследия федерального значения «Парк Мариенталь» в границах участка по адресу: Санкт-Петербург, г. Павловск, ул. Красного Курсанта, д.11, лит. А, Б, В. СПб., 2010.

Архив ТГРИИ

17.Топографическая съемка. М 1:2000. 1980-е гг.– Архив ТГРИИ. XI-11-11; XI-11-06.

ГМЗ «Павловск»

18.Громова Н.И. Исследование по истории развития бывших районов Павловского парка: «Швейцарские горки» и «Зверинец» (1-я Заречная часть г. Павловска. Л., 1953 (на правах рукописи). Инв. № 3363/1-3

19.Громова Н.И. Не сохранившиеся в настоящее время постройки и парковые сооружения Павловска. Л. 1970. Репринтное воспроизведение. // Павловск. Императорский дворец. Страницы истории. Составитель и научный редактор Н.С. Третьяков. Том II. Павловский парк. СПб., 2005.

20.Куровская К.И. Историческая справка по возникновению и развитию левобережной части г. Павловска. Л. 1958 г. (на правах рукописи). Инв. № 4273/1

21.«Атлас Павловскому дворцу с Садами зверинцами и всеми в них имеющимися строениями равно города и полей». 1803 г. ГМЗ «Павловск», ПМ КП-43692

22.План Павловского 1793 г. Фрагмент. – ГМЗ «Павловск». Нег. № 22476, б-4184

23.Чунихин Ф. С. План левобережной части Павловска (Предместья). Лист из альбома «Атлас Павловскаго. Как всея Дачи До самых Границ: Так Равно всех Строек, Вод, и Садов». 1796 г. ГМЗ «Павловск».

24.План Павловска, хромолитографированный при Военно-Топографическом Отделе Главного Штаба. 1897 г. Фрагмент. – ГМЗ «Павловск». ЦХ-3212.

ОК РНБ

25.План города Павловска, хромолитографированный при Военно-Топографическом Отделе Главного Штаба. 1876 г. Фрагмент. – РНБ ОК.

26.План Павловска, литографированный со съемки Ген.-лейт. Шуберта. 1842 г. Фрагмент. – РНБ ОК

Интернет-ресурсы

27.О воспоминаниях. URL: <http://tyarlevoclub.ru/beseda-sedmaya.html>

28.Любимые пригороды Санкт-Петербурга. Павловск. Прогулка за пределами парка. URL: <https://otzyv.ru/review/216499/>

29.Владимир Федорович Митасов. URL: <http://tyarlevoclub.ru/ot-tyarlevo/podvizhniki.html>

30.В Павловске отреставрировали советский фонтан URL: https://entry-fontan.ru/fontany/gorodskie/parkovye/i_istoricheskiy-fontan-19-veka/

31. Исторический фонтан 19 века в парке. URL: https://entry-fontan.ru/fontany/gorodskie/parkovye/i_istoricheskiy-fontan-19-veka/
32. <http://oldsp.ru>
33. Фонтан «Мальчик с рыбой» в парке Мариенталь. Август 2018 г. <http://rasfokus.ru/photos/cat/new/photo2866731.html>
34. Фонтан «Мальчик с рыбой» в парке «Мариенталь». 2018 г. URL: <https://pushkin.spb.ru/news/pushkin-news/v-pavlovske-otrestavrirovali-sovetskii-fontan.html?ysclid=1930gzykpk439939631>
35. Фонтан «Мальчик с рыбой» в парке «Мариенталь». 2018 г. URL: <https://pushkin.spb.ru/news/pushkin-news/v-pavlovske-otrestavrirovali-sovetskii-fontan.html?ysclid=1930gzykpk439939631>
36. Фонтан «Мальчик с рыбой» в парке Мариенталь. 2018 г. https://vk.com/wall-98411681_1962?ysclid=1930devvv0731510833&z=photo-98411681_457241459%2Fwall-98411681_1962
37. Фонтан «Мальчик с рыбой» в парке Мариенталь. 2019 г. <http://fotokto.ru/photo/view/6395741.html?ysclid=192yr4m18x216673780>
38. Фонтан «Мальчик с рыбой» в парке Мариенталь. Июль 2020 г. https://i7.otzovik.com/2020/08/09/10474088/img/1718305_8743289_b.jpeg

Нормативная документация

39. Национальный стандарт Российской Федерации ГОСТ Р 55567-2013 «порядок организации и ведения инженерно-технических исследований на объектах культурного наследия. Памятники истории и культуры. Общие требования».
40. Национальный стандарт Российской Федерации ГОСТ Р 55528-2013. Состав и содержание научно-проектной документации по сохранению объектов культурного наследия. Памятники истории и культуры Общие требования.
41. Постановление Правительства РФ от 16.02.2008 N 87 (ред. от 27.05.2022) «О составе разделов проектной документации и требованиях к их содержанию».

12. Обоснования вывода экспертизы

12.1. Описание проектных решений

Раздел 1. Пояснительная записка

Состав проектной документации (шифр 12/22-П-СП)

Состав проекта выполнен в соответствии с Постановлением Правительства РФ от 16.02.2008 N 87 (ред. от 27.05.2022) «О составе разделов проектной документации и требованиях к их содержанию».

Необходимые для обоснования проектных решений результаты комплексных научных исследований представлены в разделе 12 рассматриваемой документации «Иная документация».

Пояснительная записка (шифр 12/22-П-ПЗ)

В томе собрана исходно-разрешительная документация, описаны технические условия для проектирования, приведен список исходной документации.

Имеется описание приспособляемого объекта, приведены краткие исторические сведения, краткое описание проектных архитектурных и конструктивных решений.

Том включает «Акт определения влияния предполагаемых к проведению видов работ на конструктивные и другие характеристики надежности и безопасности объекта культурного наследия (памятника истории и культуры) народов Российской Федерации». Акт составлен 14 июня 2022 г. По заключению проектировщиков, предполагаемые к выполнению виды работ не оказывают влияние на конструктивные и другие характеристики надежности и безопасности объекта культурного наследия (памятника истории и культуры) народов Российской Федерации. Запланированные работы заключаются в замене чаши и скульптуры фонтана, устройстве гидроизоляции, замене существующих инженерных коммуникаций, подключении к сетям инженерно-технического обеспечения, устройстве водопроводного колодца. Объемно-пространственное решение, габариты и местоположение фонтана не изменяются. Планировка и композиция объекта культурного наследия федерального значения «Парк» не нарушаются.

Раздел 2. Схема планировочной организации земельного участка (шифр 12/22-П-ПЗУ)

Раздел состоит из текстовой и графической частей. В пояснительной записке раздела даны описание и характеристика имеющегося благоустройства, предполагаемых работ.

Фонтан не является объектом культурного наследия, но расположен на территории объекта культурного наследия федерального значения «Парк» в составе объекта культурного наследия федерального значения «Парк «Мариенталь».

Проектом предусмотрено сохранение объемно-пространственного решения фонтана. Планировочная организация земельного участка остается без изменения. Предусматривается восстановление нарушенного в ходе работ по приспособлению фонтана благоустройства (набивное покрытие дорожек, газон).

При приспособлении фонтана предусматривается устройство водопроводного колодца с водомерным узлом, прокладка сетей водопровода, канализации и электроснабжения.

Точки подключения расположены за границами земельного участка:

- сети электроснабжения - в новом кабельном киоске, устанавливаемом в непосредственной близости от объекта;
- сети водоснабжения - ввод в водопроводную камеру;
- сети водоотведения - проектируемый канализационный колодец.

Вокруг фонтана выполнено благоустройство набивным покрытием с общим уклоном к реке. Проектом предусматривается сохранение отметок прилегающей

территории. После демонтажа стройплощадки, проектом предусмотрена планировка территории от неровностей с сохранением существующих отметок.

В границах территории предусматривается восстановление нарушенного в ходе работ благоустройства. Благоустройство земельного участка фонтана предусматривает восстановление покрытия - набивное покрытие с гранитным отсевом.

Восстановление благоустройства территории за пределами земельного участка предусматривает следующие решения:

- восстановление конструкции набивное покрытие;
- восстановление газонов.

В томе представлены чертежи: ситуационный план, схема планировочной организации земельного участка, план благоустройства территории, сводный план инженерных сетей.

Раздел 3. Архитектурные решения (шифр 12/22-П-АР)

Проектными решениями предусмотрено повторение существующей формы и габаритов фонтана, с использованием традиционного для Санкт-Петербурга серого гранита.

Композиция водной картины фонтана воссоздана по образцу сохранившейся (в данный момент работают 16 насадок по периметру и одна в центре) с восстановлением утраченной композиции из 32 струй и 1 в центре согласно данным иконографии (фото 1979 г.)

Борт фонтана изготавливается из серого гранита Каменногорского месторождения лощеной фактуры с повторением существующего профиля. Пьедестал под скульптуру облицовывается булыжниками на растворе. Скульптура «Мальчик с рыбкой» изготавливается из бронзы по формам, снятым с существующей скульптуры. По периметру устанавливаются 32 насадки для струй, высотой 1,5 м от уровня земли и 1 во рту рыбы, высотой 0,5 м от уровня верха скульптуры.

Существующая скульптура демонтируется и помещается на ответственное хранение.

Решения представлены в чертежах, включающих планы, разрезы, фасад фонтана, узлы, схема раскладки гранитных блоков. Цветовое решение представлено на чертеже. Выполнена визуализация объекта с демонстрацией архитектуры водной струи. Имеется ведомость объемов работ по восстановлению скульптуры фонтана, спецификация элементов из гранита.

Раздел 4. Конструктивные и объёмно-планировочные решения (шифр 12/22-П-КР)

В текстовой части раздела приводится описание геологического строения участка, гидрогеологических условий территории, описание конструктивных решений.

Конструкция новой фонтанной чаши представляет собой монолитную железобетонную плиту круглой формы с бортами. На плиту и железобетонные борты устанавливаются профилированные гранитные борта повторяющие форму демонтированной железобетонной чаши. В центре чаши устраивается железобетонный пьедестал, облицованный натуральным камнем. На него устанавливается бронзовая скульптура «Мальчик с рыбой». Так как насыпной грунт, расположенный под фонтанной чашей, относится к сильнопучинистым грунтам, проектом предусмотрена замена насыпного грунта песком средней крупности. Толщина плиты 300 мм. Диаметр фонтанной чаши 4,85 м. Армирование чаши производится арматурными стержнями диаметром 8 мм с перевязкой вязальной проволокой. Основанием чаши фонтана служит слой уплотненного грунта, геотекстиль, песок средней крупности, бетонная подготовка 50 мм. Глубина заложения плиты 0,675 м. Гидроизоляция железобетонной плиты чаши фонтана выполняется готовой двухкомпонентной смесью два слоя с армированием между слоями сеткой из стекловолокна.

Для организации сбора воды со дна чаши при сливе предусмотрена разуклонка дна в 1,0 %. Разуклонка производится облицовочными гранитными плитами. Для проведения сетей водоснабжения и водоотведения устанавливаются закладные детали, бетонируемые в чашу фонтана.

Конструкция водопроводного колодца представляет собой стеклопластиковую круглоцилиндрическую бочку диаметром 3,5 м и высотой 2,5 м, установленную вертикально под землей на глубине 0,5 м до верха бочки. В крышке колодца предусмотрен квадратный люк, расположенный на уровне поверхности планировки территории. Внутри колодец заполняется бетонным пригрузом на высоту 0,5 м с целью предотвращения всплытия, придания устойчивости против сдвига. На пригрузе устраиваются железобетонные фундаменты под насосы. Общие габариты водопроводного колодца 3,5х3,0 м. Глубина заложения 3,0 м. Так как насыпной грунт и пески пылеватые, в месте установки водопроводного колодца, относятся к сильнопучинистым грунтам, проектом предусмотрена замена пучинистого грунта. Обратная засыпка производится песком средней крупности. Основанием для колодца служит слой уплотненного грунта, нетканый геотекстиль, песчаная подготовка из песка средней крупности, бетонная подготовка толщиной 100 мм. Для проведения внутренних сетей водоснабжения, водоотведения и электроснабжения колодца в стены колодца устанавливаются закладные детали. Для доступа в водопроводный колодец устанавливается вертикальная лестница из нержавеющей стали.

В чертежах раздела представлены: план демонтируемых конструкций, план фонтанной чаши, схема посадки чаши на геологический разрез, опалубочные планы, схема армирования бетонной чаши, план котлована для водопроводного

колодца, схема расположения закладных деталей водопроводного колодца, схема армирования фундамента.

Даны подробные указания по применяемым в работе материалам и технологическим процессам. В томе имеются спецификации на все конструктивные элементы и ведомости объемов работ.

Раздел 5. Сведения об инженерном оборудовании, о сетях инженерно-технического обеспечения, перечень инженерно-технических мероприятий, содержание технологических решений.

Проектные решения в томах раздела представлены в текстовых и графических частях: в каждом томе имеется пояснительная записка и комплект чертежей, спецификации и ведомости объемов работ.

Подраздел 1. Система электроснабжения (шифр 12/22-П-ИОС1)

Потребителем электроэнергии является технологическое оборудование (насосы) и подсветка фонтана.

Прокладка кабелей предусматривается: от расположенного на газоне проектируемого кабельного киоска к водопроводному колодцу в траншее в трубе. Деревья располагаются на достаточном от траншей расстоянии и защищаются на период работ инвентарными щитами.

В томе имеются решения по заземлению, описаны требования к надежности электроснабжения и качеству электроэнергии, перечень мероприятий по энергетической эффективности, описание устройства приборов учета, указания по монтажу, по организации эксплуатации электрооборудования.

Подраздел 2. Система водоснабжения

Оборотное водоснабжение (шифр 12/22-П-ИОС2)

Водоснабжение объекта осуществляется от сети городского хозяйственно-питьевого водопровода. Точка подключения на границе водопроводного колодца.

Оборотная система водоснабжения фонтана состоит из насоса обратного водоснабжения, установленного в водопроводном колодце и системы фильтрации воды фонтана - насос фильтровальной установки. Время работы фонтана 14 часов/сут.

В томе приведены необходимые расчеты для обеспечения требуемого напора воды, обеспечения показателей качества воды, баланса водоснабжения и водоотведения. Перечислены мероприятия по учету потребления, резервированию воды, мероприятия по обеспечению требований энергетической эффективности. Приведено описание системы автоматизации водоснабжения.

Подраздел 3. Система водоотведения

Сети водоотведения (шифр 12/22-П-ИОС3)

Проектом предусмотрены следующие сети канализации: система опорожнения чаши фонтана, система перелива чаши фонтана, аварийная дренажная система, напорная канализация от промывки фильтровальной системы

гидробака. Водоотведение осуществляется в существующие сети общесплавной канализации. Сброс стока воды осуществляется в ближайший колодец на сети ГУП «Водоканал».

Для устройства слива воды из чаши фонтана, проектом предусмотрена установка закладной детали в чаше фонтана. Для устройства перелива воды из чаши фонтана, в борту предусмотрено установка закладного элемента. Перелив из чаши фонтана направляется в гидробак. В водопроводном колодце предусмотрена аварийно-дренажная система. Промывка фильтрующего материала от загрязнений осуществляется переключением многофункционального 6-ти позиционного клапана.

Подраздел 4. Отопление, вентиляция и кондиционирование воздуха, тепловые сети

Отопление, вентиляция и кондиционирование воздуха (шифр 12/22-П-ИОС4)

Отопление в водопроводном колодце осуществляется электрическим конвектором. Отопительные приборы подбираются на основании расчета тепловых потерь помещения, архитектурно-планировочных решений и нормативных требований. Источником теплоснабжения является электроэнергия.

В камере управления предусмотрена вытяжная вентиляция с механическим побуждением.

Выброс воздуха выведен на 1 м. выше уровня земли и закрыт зонтом. Приток воздуха естественный организован с помощью воздуховода, выведенного через стену камеры с последующим выводом на отметку 1 м. от уровня земли. На отводе – воздухозаборная решетка.

Раздел 6. Проект организации строительства (шифр 12/22-П-ПОС)

В проекте организации строительства предусмотрены нормативные мероприятия по охране и безопасности труда, охране окружающей среды, пожарной безопасности. Описана организационно-технологическая схема строительства. Выполнены необходимые расчеты. Разработан стройгенплан. На стройгенплане отображены: ограждение строительной площадки, местоположение контейнеров для мусора, места установки временного освещения, временных зданий и сооружений, площадки складирования, крана-манипулятора. Для защиты растений в зоне работ предусмотрено их ограждение деревянными коробами.

Раздел 8. Перечень мероприятий по охране окружающей среды (шифр 12/22-П-ООС)

Выполнена эколого-экономическая оценка хозяйственной деятельности, оценка влияния строительства на окружающую среду. Представлены расчеты, подтверждающие выполнение требований СанПиНа. Размещение оборудования и прокладка сетей данным томом ПД не предусматривается.

Раздел 9. Мероприятия по обеспечению пожарной безопасности (шифр 12/22-П-ПБ)

В томе Раздела разработаны мероприятия по обеспечению пожарной безопасности. На объекте предусмотрена установка огнетушителя.

Раздел 10. Мероприятия по обеспечению доступа инвалидов (шифр 12/22-П-ОДИ)

Доступ маломобильных групп населения организуется по универсальным путям движения – благоустроенной территории парка. Устройство лестниц, пандусов, санитарно-бытовых помещений для маломобильных групп населения не предусмотрено.

Раздел 11.1. Требования к обеспечению безопасной эксплуатации объектов капитального строительства (шифр 12/22-П-ТБЭ)

В разделе приведена характеристика принятых проектных решений по всем разделам проекта, содержащим требования по обеспечению безопасной эксплуатации объекта, в соответствии с нормативными документами. Даны рекомендации по безопасному техническому обслуживанию, по периодичности проверок инженерных систем и строительных конструкций. Размещение оборудования и прокладка сетей данным разделом ПД не предусматривается.

Раздел 12. Иная документация

Представлены результаты комплексных научных исследований: фотофиксация до начала работ (шифр 12/22-П-ФФ), архитектурный обмер (шифр 12/22-П-ОЧ).

Работы по фотофиксации объекта культурного наследия выполнены в необходимом и достаточном объеме. Аннотированный альбом фотофиксации снабжен схемой с показанием места и направления съемки. Фотографии отражают текущее состояние объекта, представляют общие виды фонтана и фрагменты с дефектами. Проведенная фотофиксация дает полное представление о состоянии объекта.

В ходе проведения обмеров были получены сведения о физических размерах объекта, основных габаритных, характеристиках отдельных его частей. В результате обмерных работ была выполнена графическая фиксация, представленная комплектом чертежей. Обмерные чертежи включают план, фасад, разрез фонтана. На чертежах отмечены имеющиеся дефекты. Архитектурные обмеры выполнены в необходимом и достаточном объеме для разработки проектной документации и соответствуют архитектурному облику сооружения в натуре. Обозначены все требуемые размеры.

Техническое заключение по результатам обследования строительных конструкций (шифр 12/22-П-ТО).

Обследование конструкций было выполнено специалистами ООО «ПИИ «Парус».

Обследуемые фундаменты (дно фонтана) сооружения выполнены в виде монолитной железобетонной плиты толщиной 190-200мм, армированной

арматурной сеткой, уложенной на щебеночную подготовку и естественное основание. Выявлены дефекты в виде намокания, эрозии и разрушения верхнего слоя бетона на глубину до 50 мм.

Для выявления конструкции и технического состояния фундаментов был выполнен один исследовательский шурф.

Лабораторные исследования образцов грунта отобранных из-под подошвы фундамента показали, что в основании залегают пески мелкие, по результатам динамического зондирования средней плотности.

Стенки чаши фонтана сложной в разрезе формы, бетонные, толщиной 560-740 мм, по арматурной сетке.

Для определения прочностных характеристик материала ж/б стенок и дна чаши, были проведены испытания неразрушающим методом.

При обследовании стен чаши выявлены локальные участки с дефектами и повреждениями (повреждение и частичное разрушение защитного слоя бетона, механические повреждения, сколы, трещины, отсутствие гидроизоляции). Наблюдается замачивание стенок с участками высолов. Поверхность чаши загрязнена грязе-пылеватыми и биогенными субстанциями.

Пьедестал из булыжников на растворе сильно загрязнен, наблюдаются биопоражения и выветривание раствора с выпадением отдельных камней.

Скульптура «Мальчик с рыбой» выполнена в нижней части (имитация камня) из бетона, фигуры рыбы и мальчика выполнены из смеси гипса, клея и бумаги. Внутри скульптура заполнена частично разрушенным каркасом из арматуры и кусками пены, пенопласта, ваты. Некоторые детали скульптуры обломаны и затерты. Имеются многочисленные трещины.

На основании результатов обследования сформулированы следующие выводы: фундамент (плита дна) и бетонные стенки чаши фонтана находится в ограниченно-работоспособном состоянии; инженерные сети фонтана находятся в аварийном техническом состоянии (частично отсутствуют).

По результатам исследований специалистами даны следующие рекомендации:

- демонтировать существующую фонтанную чашу и остатки инженерных сетей;
- устроить новый фундамент под фонтан в виде монолитной железобетонной плиты.
- устроить новую фонтанную чашу;
- выполнить обмазочную гидроизоляцию с внутренней стороны чаши.

В материалах Технического заключения имеются: дефектная ведомость, фотофиксация дефектов.

Технический отчет об инженерно-геологических изысканиях для проектирования реконструкции (шифр 52/22ИГИ); Технический отчет по результатам инженерно-геодезических изысканий (шифр 2132-22-ИГДИ); Технический отчет по результатам инженерно-экологических изысканий (шифр 25/22-28-ИЭИ)

Данные тома рассмотрены экспертами по договоренности с заказчиком экспертизы. Разделы инженерных изысканий являются исходными данными для разработки разделов проектной документации. Эксперты, рассмотрев разделы проектной документации, пришли к заключению о том, что принятые в них решения и расчеты гарантируют соблюдение необходимых нормативов.

Историко-архивные и библиографические исследования (шифр 12/22-П-ИАИ)

Приведены результаты историко-архивных и библиографических исследований. Авторами исследования прослежена история формирования парка «Мариенталь», рассмотрены вопросы о времени сооружения приспособляемого фонтана. На основании данных исторического исследования установлено, что существующий фонтан устроен, вероятнее всего, на месте утраченного исторического фонтана. В существующем виде скульптура мальчика появилась в 1980-е гг. Скульптура много раз разрушалась вандалами и восстанавливалась. В последний раз фигуру мальчика с рыбой была изготовлена в 2020 г. по утраченному образцу 1980-х гг. и тогда же установлена.

12.2. Анализ проектной документации

При анализе проектной документации установлено.

1. Генеральный проектировщик рассматриваемого проекта - ООО «Ялта» имеет лицензию на осуществление деятельности по сохранению объектов культурного наследия (памятников истории и культуры) № МКРФ 01967 от 9 сентября 2014 г. Лицензия переоформлена на основании приказа Министерства культуры РФ №622 от 21 мая 2019 г. Проектная организация Общество с ограниченной ответственностью «Петербург Реставрация» (ООО «ПР»), разработавшее часть разделов проекта по заказу ООО «Ялта», имеет лицензию на осуществление деятельности по сохранению объектов культурного наследия (памятников истории и культуры) № МКРФ 02591 от 16 июля 2015 г. Лицензия переоформлена на основании приказов Министерства культуры РФ № 643 от 25 апреля 2017 года и №1567 от 10 сентября 2018 года. Организация ООО «Проектно-изыскательский институт «Парус», выполнившая обследование конструкций и Техническое заключение по результатам обследования строительных конструкций (шифр 7/22-П-ТО), имеет лицензию на осуществление деятельности по сохранению объектов культурного наследия (памятников истории и культуры) № МКРФ 04151 от 4 апреля 2017 г. Лицензия переоформлена на основании приказа Министерства культуры РФ № 965 от 12 июля 2019 г.

2. В составе проекта имеется Акт определения влияния предполагаемых к проведению видов работ на конструктивные и другие характеристики надежности и безопасности в соответствии с п. 4 ст. 40, п. 4 ст. 45 Федерального закона № 73-ФЗ и в соответствии с Письмом Министерства культуры Российской Федерации № 90-01-39-ГП от 24 марта 2015 г. (далее – Акт определения влияния).

Проектной документацией предполагаются к выполнению следующие виды работ: приспособление фонтана для современного использования, замена железобетонной чаши и скульптуры, устройство гидроизоляции, замена существующих инженерных коммуникаций, подключение к сетям инженерно-технического обеспечения, устройство водопроводного колодца.

При проведении работ, указанных в Акте влияния (замена железобетонной чаши и скульптуры, устройство гидроизоляции, замена существующих инженерных коммуникаций, подключение к сетям инженерно-технического обеспечения, устройство водопроводного колодца):

–не изменяется объемно-планировочная структура объекта культурного наследия федерального значения «Парк» в составе объекта культурного наследия федерального значения «Парк «Мариенталь».

–сохраняются местоположение, габариты, объемно-пространственное и архитектурное решение приспособляемого сооружения (фонтана).

Предполагаемые к выполнению работы на объекте культурного наследия в соответствии с письмом Минкультуры России от 24.03.2015 № 90-01-39-ГП относятся к работам по сохранению объекта культурного наследия.

Согласно выводу Акта влияния работы, предусмотренные проектной документацией к выполнению на объекте культурного наследия, не оказывают влияния на конструктивные и другие характеристики надежности и безопасности объекта культурного наследия федерального значения «Парк» в составе объекта культурного наследия федерального значения «Парк «Мариенталь».

По результатам оценки выводов Акта влияния на конструктивные и другие характеристики надежности и безопасности объекта культурного наследия (памятника истории и культуры) народов Российской Федерации, установлено, что предполагаемые к выполнению в соответствии с экспертируемой проектной документацией виды работ не оказывают влияния на конструктивные и другие характеристики надежности и безопасности объекта культурного наследия федерального значения «Парк» в составе объекта культурного наследия федерального значения «Парк «Мариенталь» согласно требованиям Федерального закона от 25.06.2002 № 73-ФЗ «Об объектах культурного наследия (памятниках истории и культуры) народов Российской Федерации» и с учетом положений Градостроительного кодекса Российской Федерации, постановления Правительства Российской Федерации от 16.05.2022 № 881 «Об осуществлении замены и (или)

восстановления несущих строительных конструкций объекта капитального строительства при проведении капитального ремонта зданий, сооружений», иных правовых актов.

4. Проектная документация разработана в соответствии с заданием КГИОП на проведение работ по сохранению объекта культурного наследия народов Российской Федерации, в соответствии с п. 1 ст. 45 Федерального закона № 73-ФЗ.

5. Техническое обследование фундамента фонтана в части выполнения исследовательского шурфа проведено ООО «Проектно-изыскательский институт «Парус» на основании Разрешения КГИОП на проведение работ по сохранению объекта культурного наследия № 01-26-364/22-0-1 от 07 апреля 2022 г. (виды работ: научно-исследовательские и изыскательские работы). Требование ст. 45 ФЗ-73 и Приказа Минкультуры России от 21.10.2015 N 2625 «Об утверждении порядка выдачи разрешения на проведение работ по сохранению объекта культурного наследия, включенного в единый государственный реестр объектов культурного наследия (памятников истории и культуры) народов Российской Федерации, или объекта культурного наследия» соблюдены.

6. Комплексные научные исследования проведены в достаточном для целей проектирования объеме.

7. Анализ решений, предусмотренных экспертируемой проектной документацией, совместно с изучением предмета охраны объекта культурного наследия показал, что предмет охраны объекта культурного наследия «Парк» в составе объекта культурного наследия «Парк «Мариенталь» в результате реализации проектных решений не затрагивается и сохраняется без изменений.

Элементы предмета охраны объекта культурного наследия «Парк» в составе объекта культурного наследия «Парк «Мариенталь», попадающие в границы проектирования и подлежащие обязательному сохранению при проведении работ в соответствии с рассматриваемой проектной документацией: историческая планировочная система парка, включая садово-парковые дорожки, аллеи и площадки, тип (набивные из высевок розового гранита на щебеночном основании); основной видовой состав насаждений (аллеи, группы, солитеры): старовозрастные деревья лиственных (липа мелколистная, дуб черешчатый и др.) и хвойных пород (лиственница сибирская и др.) - исторический видовой состав по материалам ландшафтной инвентаризации; природный рельеф; склоны долины р. Славянки; искусственный рельеф: исторические террасы (сохранились частично).

При работах по приспособлению к современному использованию фонтана его объемно-планировочное решение, местоположение и габариты не изменяются.

Проектные решения предусматривают восстановление благоустройства, нарушенного в ходе работ, включая набивное покрытие площадки в существующих конструкциях, восстановление газонов поле завершения работ. Существующая планировка парка не изменяется. Проектом предусмотрена

планировка территории от неровностей с сохранением существующих отметок рельефа.

Предусмотрена защита стволов деревьев с помощью деревянных коробов во время строительных работ. Расстояние прокладываемых линий сетей от осей деревьев соответствует нормативным – не менее 2 м.

Таким образом, охраняемые планировка, местоположение и конструкции набивных дорожек и площадок, существующий исторический видовой состав насаждений, рельеф объекта культурного наследия «Парк» сохраняются.

8. Анализ решений, предусмотренных экспертируемой проектной документацией, показал, что она выполнена в соответствии с положениями ФЗ-73 в части проведения строительных, земляных и иных мелиоративных и иных работ; ведения хозяйственной деятельности в границах объектов культурного наследия и выявленных объектов культурного наследия.

Согласно положениям статьи 5.1. Федерального закона N 73-ФЗ «Об объектах культурного наследия (памятниках истории и культуры) народов Российской Федерации» от 25 июня 2002 года: «на территории памятника или ансамбля запрещаются строительство объектов капитального строительства и увеличение объемно-пространственных характеристик существующих на территории памятника или ансамбля объектов капитального строительства; проведение земляных, строительных, мелиоративных и иных работ, за исключением работ по сохранению объекта культурного наследия или его отдельных элементов, сохранению историко-градостроительной или природной среды объекта культурного наследия» (пункт 1, параграф 1); «на территории памятника, ансамбля или достопримечательного места разрешается ведение хозяйственной деятельности, не противоречащей требованиям обеспечения сохранности объекта культурного наследия и позволяющей обеспечить функционирование объекта культурного наследия в современных условиях» (пункт 1, параграф 3).

Проектные решения рассматриваемой документации относятся к приспособлению объекта культурного наследия для современного использования в целях возвращения фонтану на территории объекта культурного наследия его функциональных возможностей и эстетичного вида, оснащения современными инженерными системами. Восстановление работоспособности фонтана, его реконструкция с применением долговечных эстетичных материалов, позволит сохранить сложившуюся градостроительную среду объекта культурного наследия «Парк» в составе ансамбля объекта культурного наследия федерального значения «Парк «Мариенталь».

Таким образом, в соответствии с нормами закона об охране объектов культурного наследия запланированные работы позволяют обеспечить функционирование объекта культурного наследия в современных условиях,

способствуют сохранению сложившейся историко-градостроительной среды, и не противостоят требованиям сохранения объектов культурного наследия.

Анализ проектной документации на проведение работ по сохранению объекта культурного наследия федерального значения «Парк», входящего в состав объекта культурного наследия федерального значения «Парк «Мариенталь», расположенного по адресу Санкт-Петербург, г. Павловск, между Революции ул., Красного Курсанта ул., Работницы ул., Софьи Перовской ул., Пролеткульта ул., Просвещения ул.: «Приспособление для современного использования объекта культурного наследия федерального значения «Парк» (в составе «Парк «Мариенталь»), расположенного по адресу: Санкт-Петербург, г. Павловск, между Революции ул., Красного Курсанта ул., Работницы ул., Софьи Перовской ул., Пролеткульта ул., Просвещения ул., в части приспособления для современного использования (реконструкция фонтана): «Реконструкция фонтана по адресу: Санкт-Петербург, город Павловск, Госпитальная улица дом 22, сооружение 1, литера А», разработанной ООО «Ялта» в 2022 г. (шифр 12/22-П), показал, что представленные в ней решения:

- разработаны на основании действующих лицензий Министерства культуры Российской Федерации;
- соответствуют законодательству РФ в сфере охраны объектов культурного наследия;
- направлены на создание современных условий эксплуатации объекта культурного наследия;
- способствуют сохранению сложившейся историко-градостроительной среды;
- не нарушают предмет охраны.

13. Вывод экспертизы

Проектная документация на проведение работ по сохранению объекта культурного наследия федерального значения «Парк», входящего в состав объекта культурного наследия федерального значения «Парк «Мариенталь», расположенного по адресу Санкт-Петербург, г. Павловск, между Революции ул., Красного Курсанта ул., Работницы ул., Софьи Перовской ул., Пролеткульта ул., Просвещения ул.: «Приспособление для современного использования объекта культурного наследия федерального значения «Парк» (в составе «Парк «Мариенталь»), расположенного по адресу: Санкт-Петербург, г. Павловск, между Революции ул., Красного Курсанта ул., Работницы ул., Софьи Перовской ул., Пролеткульта ул., Просвещения ул., в части приспособления для современного использования (реконструкция фонтана): «Реконструкция фонтана по адресу: Санкт-Петербург, город Павловск, Госпитальная улица дом 22, сооружение 1, литера А», разработанная ООО «Ялта» в 2022 г. (шифр 12/22-П) соответствует требованиям законодательства Российской Федерации в области государственной охраны объектов культурного наследия (заключение положительное).

14. Перечень приложений к заключению экспертизы

Приложение № 1. Иконографические материалы.

Приложение № 2. Копия решения органа государственной власти о включении объекта культурного наследия в реестр.

Приложение № 3. Копия решения органа государственной власти об определении предмета охраны объекта культурного наследия.

Приложение № 4. Копия решения органа государственной власти об утверждении границ территории объекта культурного наследия.

Приложение № 5. Копия задания КГИОП на проведение работ по сохранению объекта культурного наследия.

Приложение № 6. Материалы фотофиксации.

Приложение № 7. Копия паспорта объекта культурного наследия.

Приложение № 8. Копии документов, предоставленных заявителем.

Приложение № 9. Копии договоров с экспертами.

Приложение № 10. Копии протоколов заседаний экспертной комиссии.

15. Дата оформления заключения экспертизы «17» января 2023 года.

Председатель экспертной
комиссии

подписано электронной подписью

Лавриновский М.С.

Ответственный секретарь
экспертной комиссии

подписано электронной подписью

Хангу Л.А.

Член экспертной комиссии

подписано электронной подписью

Варакин Е.П.

Приложение № 1 к Акту по результатам государственной историко-культурной экспертизы проектной документации на проведение работ по сохранению объекта культурного наследия федерального значения «Парк», входящего в состав объекта культурного наследия федерального значения «Парк «Мариенталь», расположенного по адресу Санкт-Петербург, г. Павловск, между Революции ул., Красного Курсанта ул., Работницы ул., Софьи Перовской ул., Пролеткульта ул., Просвещения ул.: «Приспособление для современного использования объекта культурного наследия федерального значения «Парк» (в составе «Парк «Мариенталь»», расположенного по адресу: Санкт-Петербург, г. Павловск, между Революции ул., Красного Курсанта ул., Работницы ул., Софьи Перовской ул., Пролеткульта ул., Просвещения ул., в части приспособления для современного использования (реконструкция фонтана): «Реконструкция фонтана по адресу: Санкт-Петербург, город Павловск, Госпитальная улица дом 22, сооружение 1, литера А», разработанной ООО «Ялта» в 2022 г. (шифр 12/22-П)

ИКОНОГРАФИЧЕСКИЕ МАТЕРИАЛЫ

Список иллюстраций

Илл. 1. Генеральный план увеселительных домов Паулюста и Мариенталья. 1779 г. Фрагмент. – ГМЗ «Павловск». Нег. № 22101. б-4168. Опубликовано: Иванова О.А. Павловский парк. СПб., 2018. Цветная вклейка «Г».

Илл. 2. Чунихин Ф. С. План левобережной части Павловска (Предместья). Лист из альбома «Атлас Павловскаго. Как всея Дачи До самых Границ: Так Равно всех Строений, Вод, и Садов». 1796 г. ГМЗ «Павловск».

Илл. 3. План Павловска, литографированный со съемки Ген.-лейт. Шуберта. 1842 г. Фрагмент. – РНБ ОК

Илл. 4. План города Павловска, снятый в 1858-м году под руководством генерал-лейтенанта Баламберга,

Илл. 5. План города Павловска, хромолитографированный при Военно-Топографическом Отделе Главного Штаба. 1876 г. Фрагмент. – РНБ ОК.

Илл. 6. План Павловска, хромолитографированный при Военно-Топографическом Отделе Главного Штаба. 1897 г. Фрагмент. – ГМЗ «Павловск». ЦХ-3212.

Илл. 7. Ленинград. Пригородный район. План г.Слуцка. Топографическая съемка на основе аэрофотосъемки М 1:5000, IV-6-А. 1935 г. Фрагмент. – КГИОП, инв.№179/2

Илл. 8. План г. Слуцка. 1935 г. с обозначением характера застройки. Топографическая съемка на основе аэрофотосъемки. Фрагмент. – ГМЗ «Павловск». (ООО «АРС»). Акт по результатам государственной историко-культурной экспертизы части объекта культурного наследия федерального значения «Парк Мариенталь» в границах участка по адресу: Санкт-Петербург, г. Павловск, ул. Красного Курсанта, д.11, лит. А, Б, В. СПб., 2010. (на правах рукописи). Приложение № 2 к Акту, илл.76).

Илл. 9. Топографическая съемка. М 1:2000. 1980-е гг. Фрагмент (красным отмечены границы окн федерального значения «Парк Мариенталь»). – Архив ТГРИИ. XI-11-11; XI-11-06.

Илл. 10. План местоположения дачи купца Таля (быв. Дача Бортнянского) – Куровская К.И. Историческая справка по возникновению и развитию Левобережной части г. Павловска. (Илл. 52). Л. 1958. (на правах рукописи). ГМЗ «Павловск», 4273/1.

Илл. 11. Крепость Бип в Павловске (Fortezza Bip a Pavlovsk). Дж. Кваренги (Giacomo Quarenghi). Бум., перо, чернила, акварель. Кон. XVIII в. – Pubblicato: Disegni di Giacomo Quarenghi. Progetti architettonici. Venezia, 2018. P. 53.

Илл. 12. В.Ф. Митасов у фонтана. 1980-е гг. Музей «Тярлево». URL: <http://tyarlevoclub.ru/o-tyarlevo/podvizhniki.html>

Илл. 13. Фонтан «Мальчик с рыбой в парке «Мариенталь». 1980-е гг. Музей «Тярлево». URL: <http://tyarlevoclub.ru/o-tyarlevo/podvizhniki.html>

- Илл. 14. Фонтан «Мальчик с рыбой в парке «Мариенталь». 1980-е гг. Музей «Тярлево». URL: <http://tyarlevoclub.ru/o-tyarlevo/podvizhniki.html>
- Илл. 15. Фонтан в парке Мариенталь. 1980-е гг. Музей «Тярлево». URL: <https://pastvu.com/p/783326>
- Илл. 16. Газетная стетья Д. Мещерякова «Ключи от фонтана». 1980-е гг. Музей «Тярлево». URL: <http://tyarlevoclub.ru/o-tyarlevo/podvizhniki.html>
- Илл. 17. В.Ф. Митасов с детьми у фонтана. 16 августа 1988 г. Музей «Тярлево». URL: <http://tyarlevoclub.ru/o-tyarlevo/podvizhniki.html>
- Илл. 18. Накручивание струевых головок. Запуск фонтана. В.Ф. Митасов и ученица 5 класса Света Дегтярева. Август 1989 г. Музей «Тярлево». URL: <http://tyarlevoclub.ru/o-tyarlevo/podvizhniki.html>
- Илл. 19. Заметка «Фонтан» // Царскосельская газета, 26 мая – 1 июня 2005 г. № 20 (9551). Музей «Тярлево». URL: <http://tyarlevoclub.ru/o-tyarlevo/podvizhniki.html>
- Илл. 20. Заметка Марины Савельевой «У кого поднялась рука»? 2006 г. Музей «Тярлево». URL: <http://tyarlevoclub.ru/o-tyarlevo/podvizhniki.html>
- Илл. 21. Фонтан «Мальчик с рыбой» в парке Мариенталь. 2000-е гг. URL: <http://tyarlevoclub.ru/o-tyarlevo/podvizhniki.html>
- Илл. 22. Фонтан «Мальчик с рыбой» в парке Мариенталь. 2000-е гг. URL: <http://tyarlevoclub.ru/o-tyarlevo/podvizhniki.html>
- Илл. 23. Фонтан «Мальчик с рыбой» в парке Мариенталь. 2019 г. URL: <https://fotoload.ru/fotoset/62437/?fid=1195441>
- Илл. 24. Фонтан «Мальчик с рыбой» в парке Мариенталь. 2018 г. URL: https://entry-fontan.ru/fontany/gorodskie/parkovye/i_istoricheskiiy-fontan-19-veka/
- Илл. 25. Фонтан «Мальчик с рыбой» в парке Мариенталь. 2018 г. URL: https://entry-fontan.ru/fontany/gorodskie/parkovye/i_istoricheskiiy-fontan-19-veka/
- Илл. 26. Фонтан «Мальчик с рыбой» в парке Мариенталь. Сентябрь 2018 г. URL: http://photoclubs.ru/clubs/37_vstrecha-u-fontana-948655.html
- Илл. 27. Фонтан «Мальчик с рыбой» в парке Мариенталь. 2018 г. URL: <https://fotoload.ru/foto/735818/full/>
- Илл. 28. Фонтан «Мальчик с рыбой» в парке Мариенталь. Август 2018 г. URL: <http://rasfokus.ru/photos/cat/new/photo2866731.html>
- Илл. 29. Фонтан «Мальчик с рыбой» в парке «Мариенталь». 2018 г. URL: <https://pushkin.spb.ru/news/pushkin-news/v-pavlovske-otrestavrirovali-sovetskii-fontan.html?ysclid=1930gzykpk439939631>
- Илл. 30. Фонтан «Мальчик с рыбой» в парке «Мариенталь». 2018 г. URL: <https://pushkin.spb.ru/news/pushkin-news/v-pavlovske-otrestavrirovali-sovetskii-fontan.html?ysclid=1930gzykpk439939631>

Илл. 31. Фонтан «Мальчик с рыбой» в парке Мариенталь. 2018 г. https://vk.com/wall-98411681_1962?ysclid=1930devvv0731510833&z=photo-98411681_457241459%2Fwall-98411681_1962

Илл. 32. Фонтан «Мальчик с рыбой» в парке Мариенталь. 2018 г. https://vk.com/wall-98411681_1962?ysclid=1930devvv0731510833&z=photo-98411681_457241457%2Fwall-98411681_1962

Илл. 33. Фонтан «Мальчик с рыбой» в парке Мариенталь. 2018 г. https://vk.com/wall-98411681_1962?ysclid=1930devvv0731510833&z=photo-98411681_457241456%2Fwall-98411681_1962

Илл. 34. Фонтан «Мальчик с рыбой» в парке Мариенталь. 2018 г. https://vk.com/wall-98411681_1962?ysclid=1930devvv0731510833&z=photo-98411681_457241460%2Fwall-98411681_1962

Илл. 35. Фонтан «Мальчик с рыбой» в парке Мариенталь. 2019 г. <http://fotokto.ru/photo/view/6395741.html?ysclid=192yr4m18x216673780>

Илл. 36. Фонтан «Мальчик с рыбой» в парке Мариенталь. Июль 2020 г. https://i7.otzovik.com/2020/08/09/10474088/img/1718305_8743289_b.jpeg

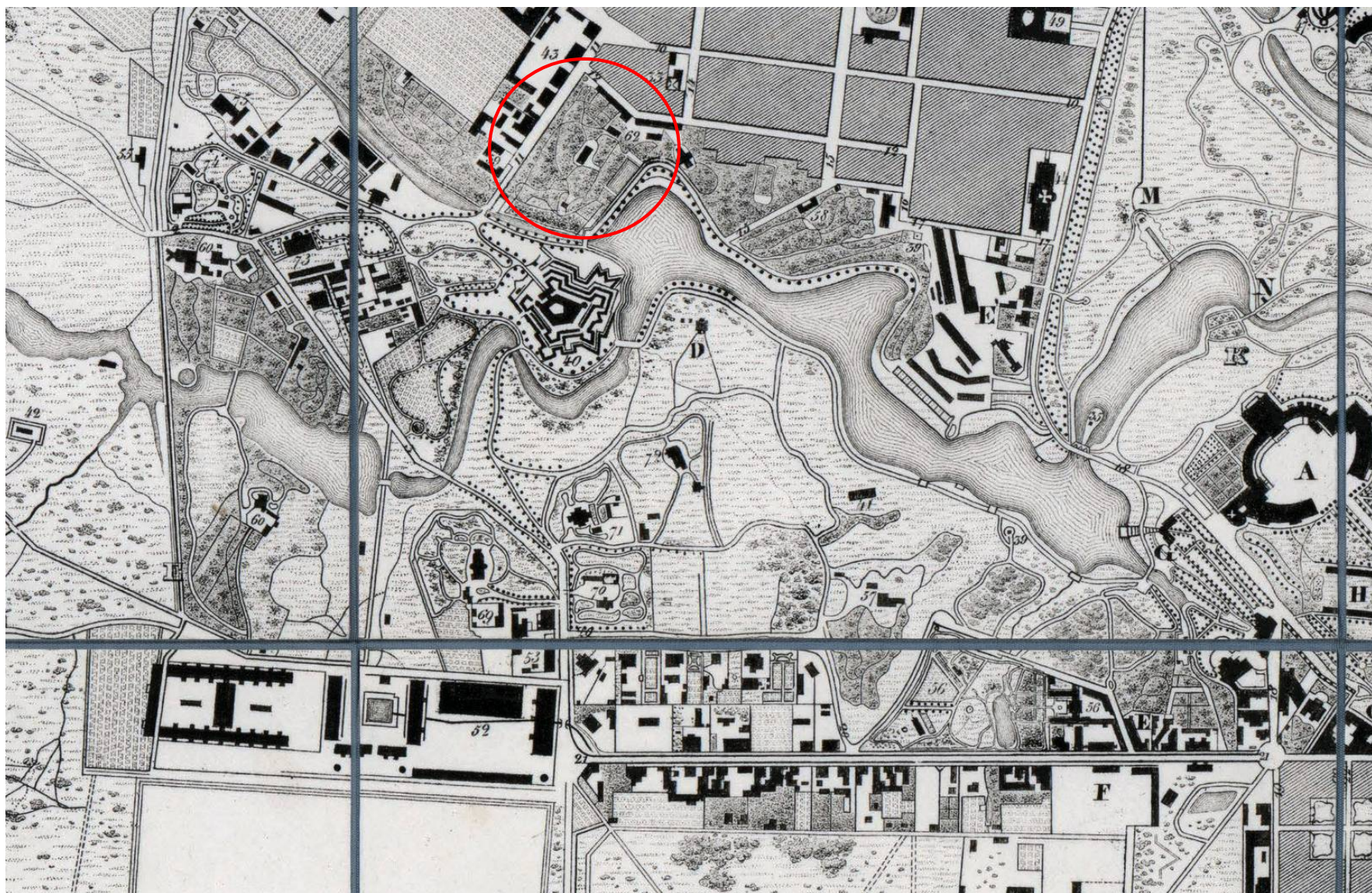
Илл. 37. Фонтан «Мальчик с рыбой» в парке Мариенталь. Июль 2020 г. https://i7.otzovik.com/2020/08/09/10474088/img/1718305_32170198_b.jpeg



Илл. 1. Генеральный план увеселительных домов Паулюста и Мариенталя. 1779 г. Фрагмент. – ГМЗ «Павловск». Нег. № 22101. б-4168. Опубликовано: Иванова О.А. Павловский парк. СПб., 2018. Цветная вклейка «Г».



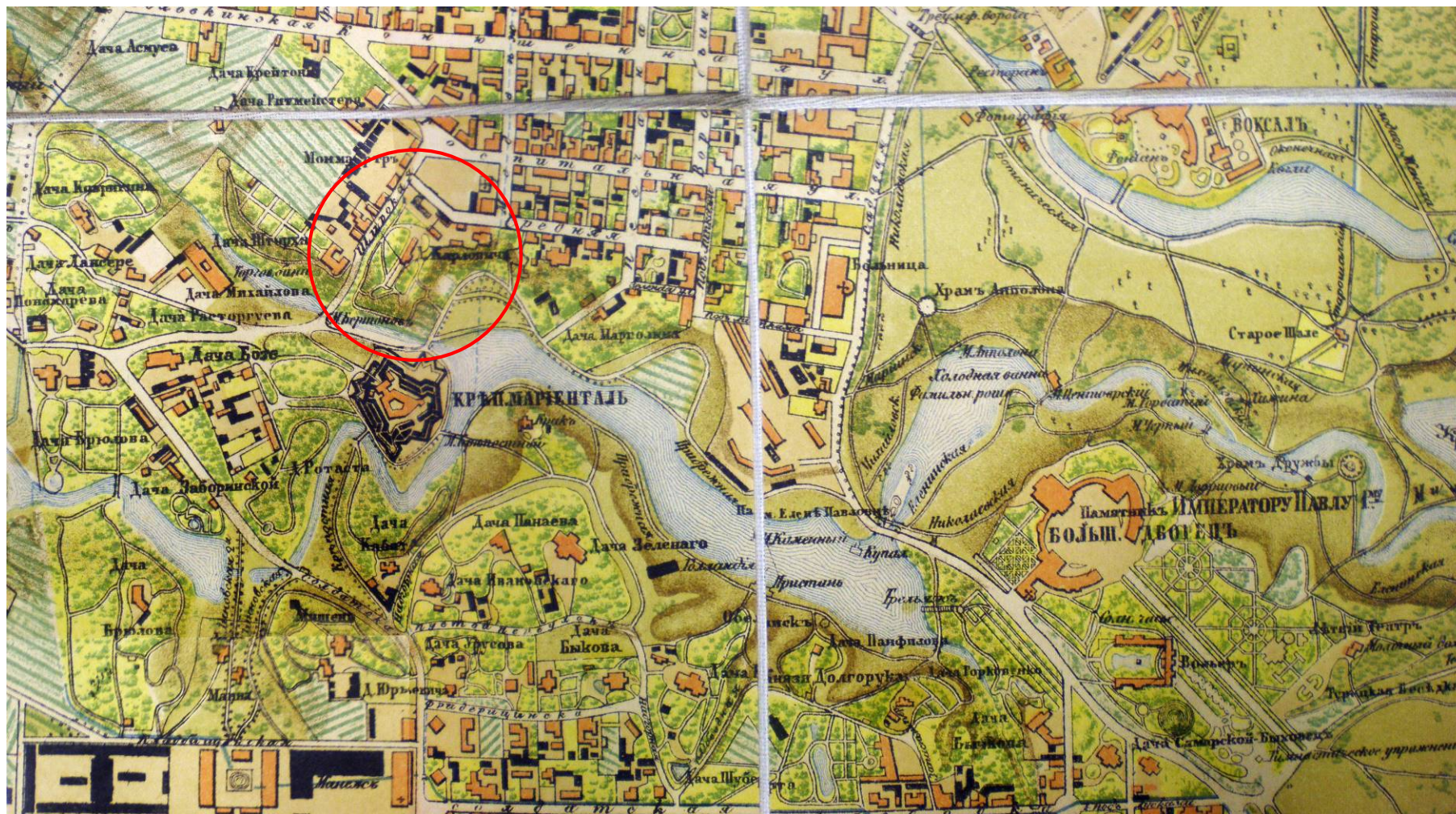
Илл. 2. Чунин Ф. С. План левобережной части Павловска (Предместья). Лист из альбома «Атлас Павловскаго. Как вся Дачи До самых Границ: Так Равно всех Строений, Вод, и Садов». 1796 г. ГМЗ «Павловск».



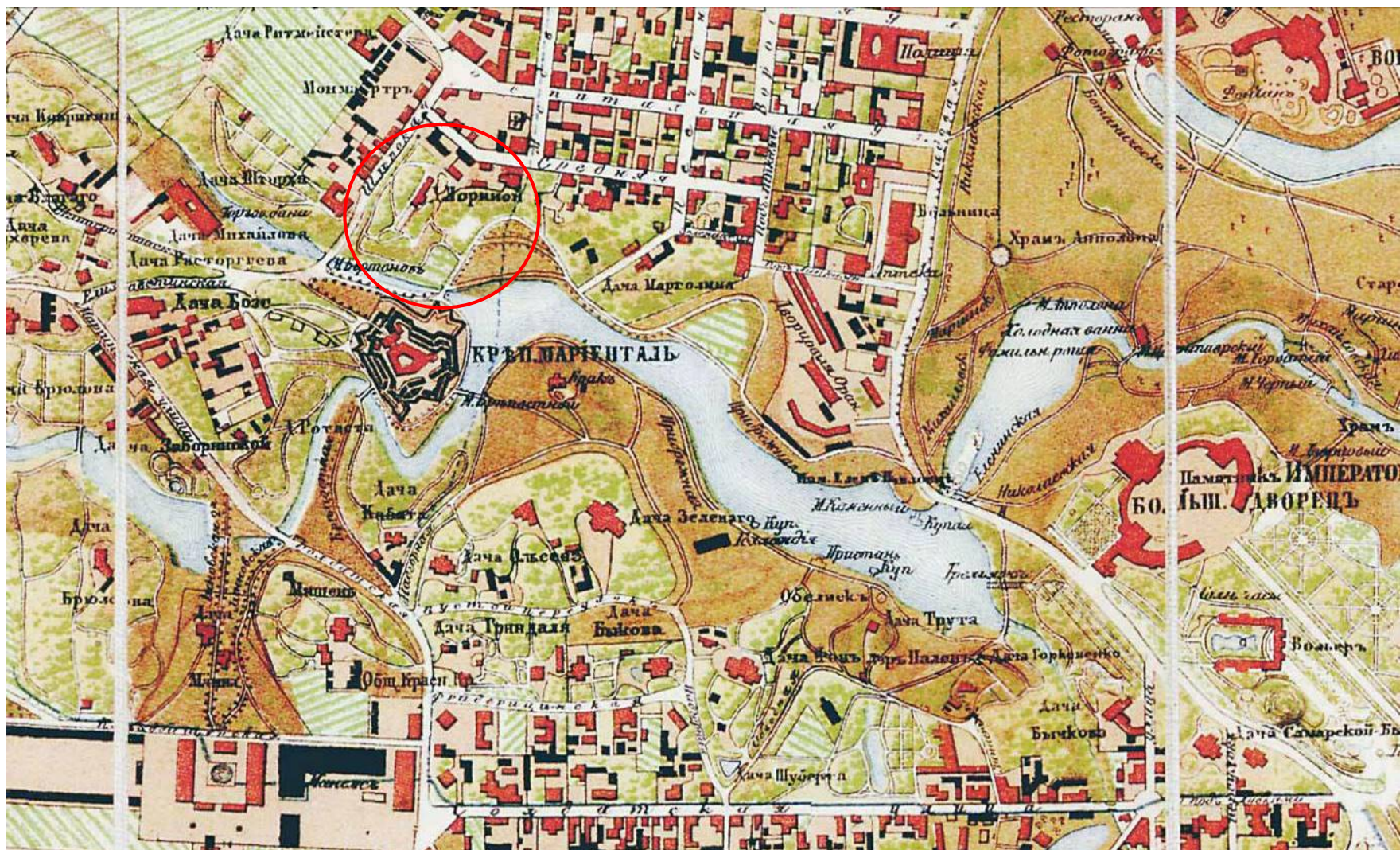
Илл. 3. План Павловска, литографированный со съемки Ген.-лейт. Шуберта. 1842 г. Фрагмент. – РНБ ОК



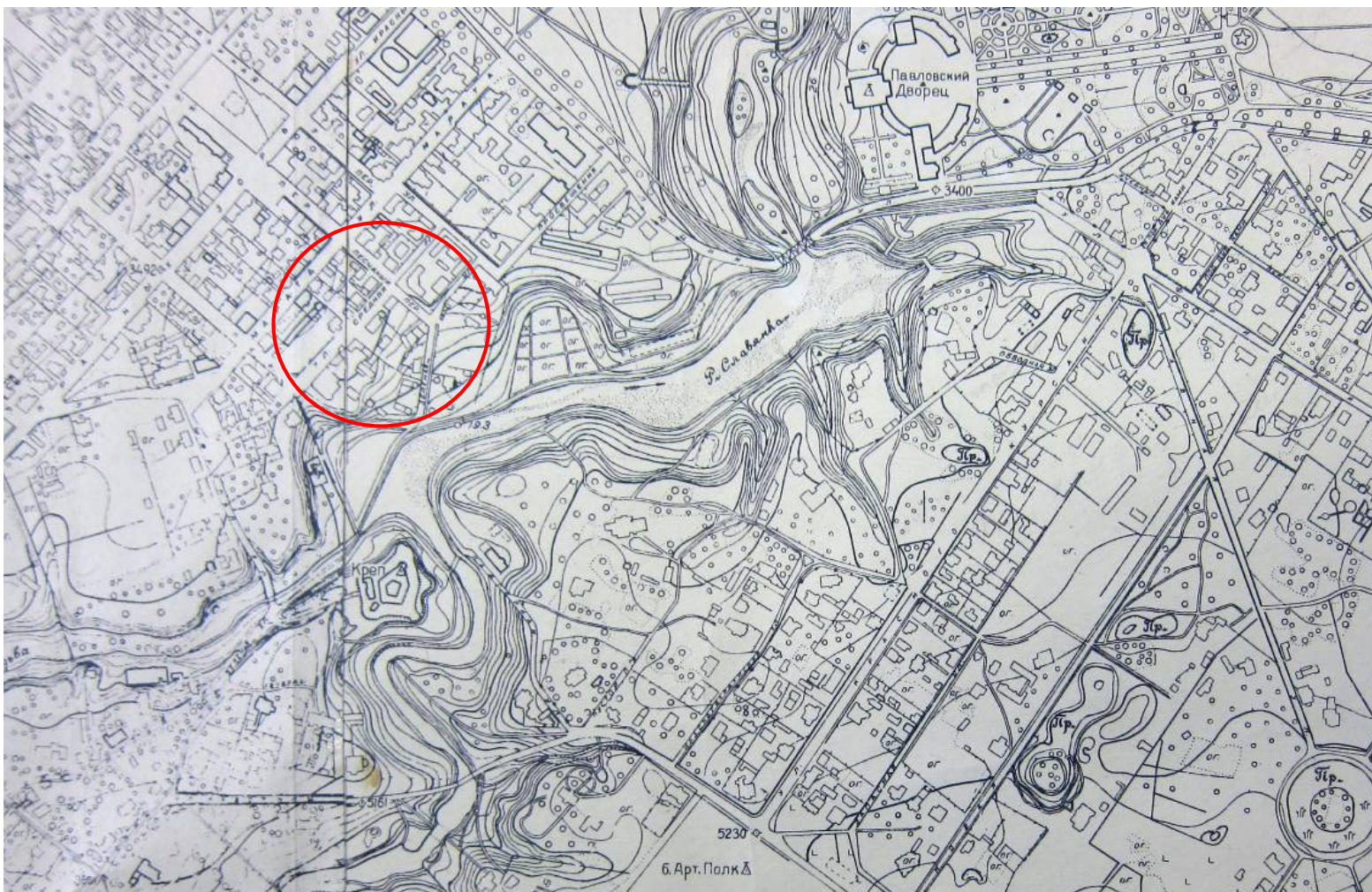
Илл. 4. План города Павловска, снятый в 1858-м году под руководством генерал-лейтенанта Баламберга,



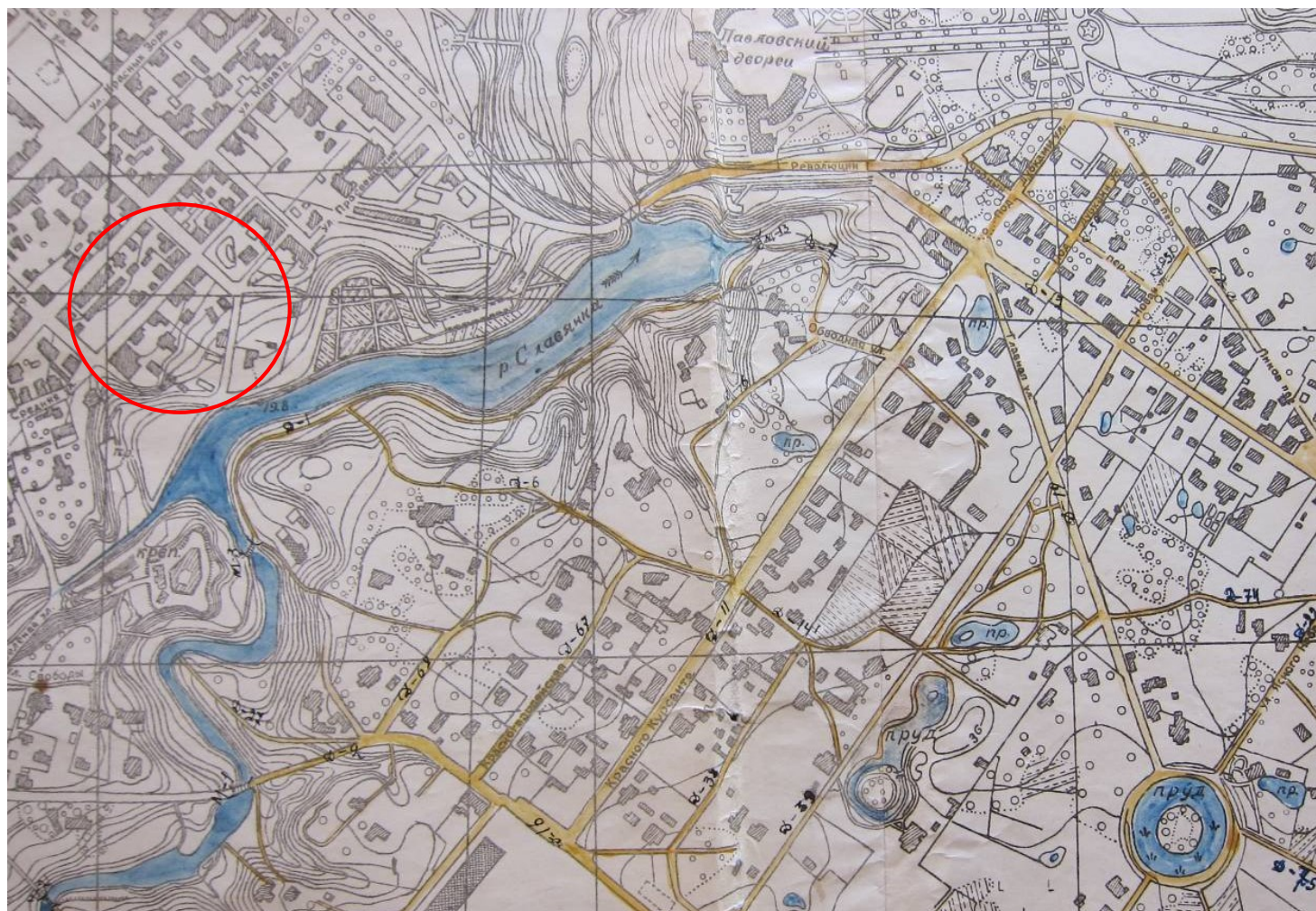
Илл. 5. План города Павловска, хромолитографированный при Военно-Топографическом Отделе Главного Штаба. 1876 г. Фрагмент. – РНБ ОК.



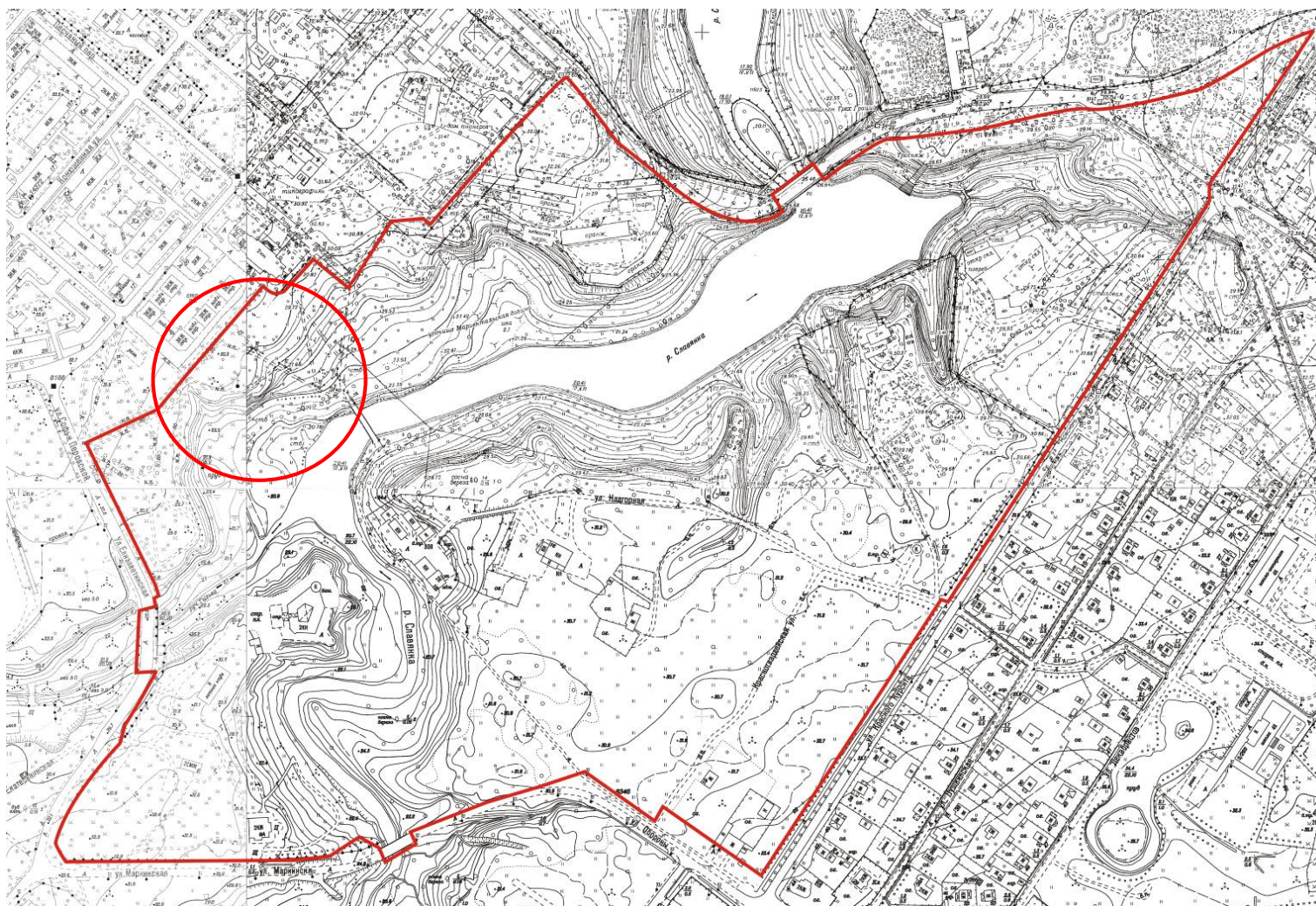
Илл. 6. План Павловска, хромофотографированный при Военно-Топографическом Отделе Главного Штаба. 1897 г. Фрагмент. – ГМЗ «Павловск». ЦХ-3212.



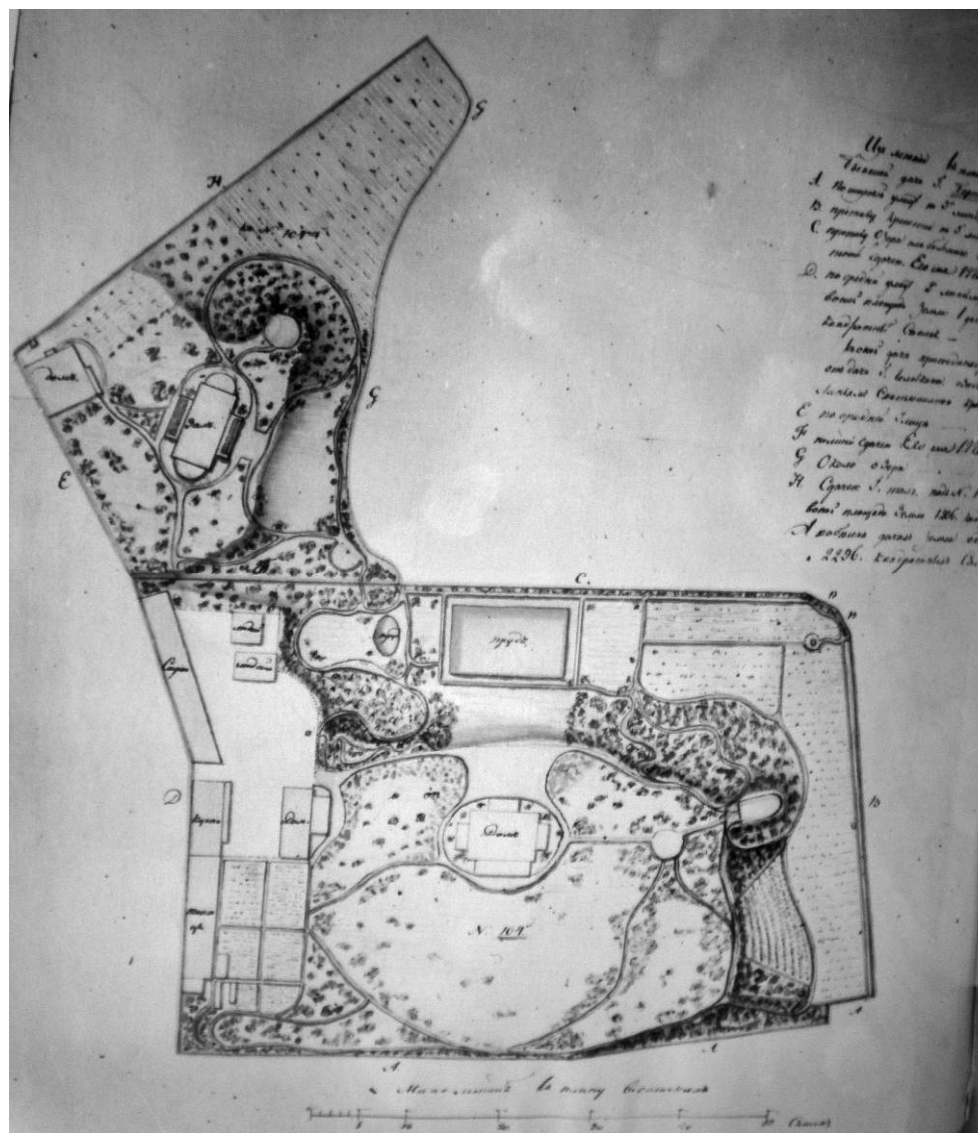
Илл. 7. Ленинград. Пригородный район. План г.Слущка. Топографическая съемка на основе аэрофотосъемки М 1:5000, IV-6-А. 1935 г. Фрагмент. – КГИОП, инв.№179/2



Илл. 8. План г. Слуцка. 1935 г. с обозначением характера застройки. Топографическая съемка на основе аэрофотосъемки. Фрагмент. – ГМЗ «Павловск». (ООО «АРС». Акт по результатам государственной историко-культурной экспертизы части объекта культурного наследия федерального значения «Парк Мариенталь» в границах участка по адресу: Санкт-Петербург, г. Павловск, ул. Красного Курсанта, д.11, лит. А, Б, В. СПб., 2010. (на правах рукописи). Приложение № 2 к Акту, илл.76).



Илл. 9. Топографическая съемка. М 1:2000. 1980-е гг. Фрагмент (красным отмечены границы озн федерального значения «Парк Мариенталь»). – Архив ТГРИИ. XI-11-11; XI-11-06.



Илл. 10. План местоположения дачи купца Таля (быв. Дача Бортнянского) – Куровская К.И. Историческая справка по возникновению и развитию Левобережной части г. Павловска. (Илл. 52). Л. 1958. (на правах рукописи). ГМЗ «Павловск», 4273/1.



Илл. 11. Крепость Бир в Павловске (Fortezza Bir a Pavlovsk). Дж. Кваренги (Giacomo Quarenghi). Бум., перо, чернила, акварель. Кон. XVIII в. –
Pubblicato: Disegni di Giacomo Quarenghi. Progetti architettonici. Venezia, 2018. P. 53.



Илл. 12. В.Ф. Митасов у фонтана. 1980-е гг. Музей «Тярлево». URL:
<http://tyarlevoclub.ru/o-tyarlevo/podvizhniki.html>



Илл. 13. Фонтан «Мальчик с рыбой» в парке «Мариенталь». 1980-е гг. Музей «Тярлево».
URL: <http://tyarlevoclub.ru/o-tyarlevo/podvizhniki.html>



Илл. 14. Фонтан «Мальчик с рыбой в парке «Мариенталь». 1980-е гг. Музей «Тярлево».
URL: <http://tyarlevoclub.ru/o-tyarlevo/podvizhniki.html>



Илл. 15. Фонтан в парке Мариенталь. 1980-е гг. Музей «Тярлево». URL:
<https://pastvu.com/p/783326>

КЛЮЧИ ОТ ФОНТАНА

— Идея возрождения фонтана родилась несколько лет назад. Многие смеялись, считали пустой затеей, — Владимир Федорович как бы вновь переживал трудные дни.

А трудностей хватало — материалы, транспорт, рабочая сила с неба не свалятся. Почти никто не верил в успех. Почти никто... Но нашлись все же единомышленники — такие же, как сам Митасов, энтузиасты.

— В одиночку ничего не сделаешь, — Владимир Федорович с особым удовольствием переходит к этой части своего рассказа, старается не забыть, не пропустить ни одного имени помощников. — Заручился я поддержкой Г. В. Михайловой, заместителя председателя Павловского горисполкома: ей сподручнее было разговаривать с различными организациями-помощниками — жилищным трестом № 3, объединением «Водоканализация». Помощь стала приходить отовсюду — из НИПТИ механизации и электрификации сельского хозяйства НЗ РСФСР, из школы дорожных мастеров. Затем подключились пенсионеры — штукатуры П. Д. Малышев, Б. Н. Жуков. Дети — вот что дорого и важно! — дети стайками ходили за рабочими, просили себе дело. Скульптор В. И. Солдатова с дочерью руководила двумя девичьими бригадами. Не



могу не назвать хотя бы несколько имен — Катя Лучкина из 4-го класса, пятиклассницы Ирина Шкитина и Лена Гордиенко, семиклассницы Наташа Ткачук и Лена Куликова, Марина Храброва, Наталья Нагиба, приехавшая на каникулы из Киева и тоже работавшая на фонтане. А мальчики — Володя Гордиенко, Сережа Ткачук, Алеша Храбров — они принимали участие в проходке траншеи! Были, конечно, и среди подростков такие, кто не только не желал помочь, но еще норовил вред учинить. Не хочу и гово-

рить о них сегодня, когда бьют высоко струи нашего фонтана. Ключ от него храню бережно, и никогда в обиду мы фонтан не дадим!

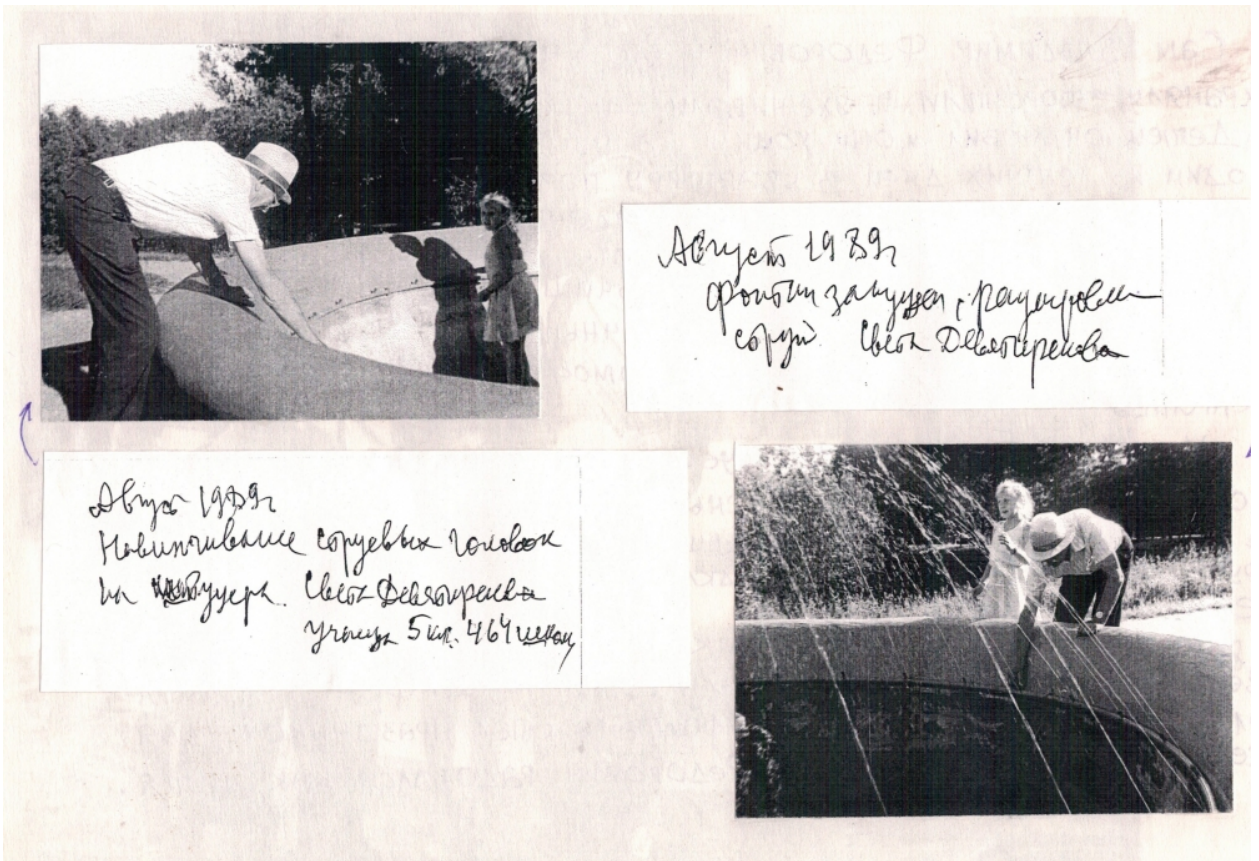
А. А. Храпов, В. А. Скус — нет возможности назвать всех, кто оживил прелесть скульптуры. Дали они это бескорыстно, а значит и за «слабость и вестностью» не гнали. Лучшей наградой за все вам, земляки-энтузиасты, станут вечные струи фонтана и наша благодарная умелым рукам и горячим сердцам.

Д. МЕЩЕРЯКОВ

Илл. 16. Газетная статья Д. Мещерякова «Ключи от фонтана». 1980-е гг. Музей «Тярлево». URL: <http://tyarlevoclub.ru/o-tyarlevo/podvizhniki.html>



Илл. 17. В.Ф. Митасов с детьми у фонтана. 16 августа 1988 г. Музей «Тялево». URL: <http://tyarlevoclub.ru/o-tyarlevo/podvizhniki.html>



Илл. 18. Накручивание струевых головок. Запуск фонтана. В.Ф. Митасов и ученица 5 класса Света Дегтярева. Август 1989 г. Музей «Тярлево». URL: <http://tyarlevoclub.ru/o-tyarlevo/podvizhniki.html>

● Если не я, то кто?

ИСТОРИЧЕСКАЯ СПРАВКА.

По сведениям краеведа Б.В.Януша, на месте около фонтана была дача Попова-Рэковского, казацкого генерала. Богатая дача. Участок доходил до реки Славянки. До революции здесь была своя электростанция, в доме был зал для балов и даже стоял орган. После революции в здании дачи устроили дом отдыха для ветеранов труда. Затем ветераны уступили место детям-инвалидам. Во время войны все было разрушено, уцелел лишь фонтан.

ФОНТАН



В.Ф. Митасов
с детьми у фонтана

Илл. 19. Заметка «Фонтан» // Царскосельская газета, 26 мая – 1 июня 2005 г. № 20 (9551).
Музей «Тярлево». URL: <http://tyarlevoclub.ru/o-tyarlevo/podvizhniki.html>

У КОГО ПОДНЯЛАСЬ РУКА?

Вопиющий акт вандализма совершен в г.Павловске – обезглавлена скульптура единственного действующего фонтана Пушкинского района, который находится в Мариентальской долине. Как сообщила председатель Общества любителей Павловска Елена Евгеньевна Юрченко, в пятницу, 2 декабря, скульптура была обезглавлена, а на следующий день один из членов Общества любителей Павловска увидел трех девушек, которые расквашивали скульптуру. Он привлек сотрудника милиции, и они вместе задержали девушек. Как будет проходить расследование, будут ли наказаны виновные, мы обязательно сообщим

в газете по мере поступления информации.

Члены Общества любителей Павловска подготовили программу празднования 230-летия своего города, которая получила одобрение администрации района. Один из пунктов программы предусматривает восстановление фонтана. Предварительная работа уже началась: идет сбор документов для того, чтобы поставить его на баланс «Водоканала», в «Царскосельской газете» была опубликована статья «Фонтан» (26 мая 2005 года № 19 (89)), в которой член совета Общества любителей Павловска Ольга Гончарук рассказала об удивительном человеке – В.Ф.Митасове.

Владимир Федорович был очень светлым, добрым и обаятельным человеком. Он обладал даром убеждения и умением сплотить людей вокруг себя. Когда родилась идея восстановить фонтан, его единомышленниками стали Г.В.Михайлова, в то время заместитель председателя Павловского горисполкома, и работники объединения «Водоканализации». Траншеи рыли солдаты из воинской части, которая находилась за храмом Николая Чудотворца. Скульптор Павловского дворца-музея В.Солдатов реставрировала фигуру мальчика. Штукатуры А.Малышев и Б.Жуков реставрировали чашу, которая к тому време-

ни сильно обветшала. Благодаря усилиям Митасова и его единомышленников фонтан «Мальчик с рыбой» был восстановлен, планировалось даже обустроить его освещение, но мечты остались неосуществленными – в 1990 году Владимир Федорович ушел из жизни. Фонтан остался без хозяина, перестал работать и постепенно стал разрушаться.

По сведениям краеведа Б.В.Януша фонтан находился на дачном участке казачьего генерала Попова-Ряковского. После революции в богатом генеральском особняке, где были прекрасный зал для баллов и орган, разместился дом отдыха ветеранов труда, поз-

же – детей-инвалидов. В годы Великой Отечественной войны особняк был уничтожен, уцелел лишь фонтан.

После войны самый романтичный пригород Санкт-Петербурга восстанавливали всем миром. Каждый из нас знает много примеров, когда полуголдные, ослабленные, мерзнувшие люди бережно, с трепетом выкапывали спрятанные от уничтожения скульптуры, по крохам восстанавливали дворец, парк. Люди умели радоваться жизни, несмотря ни на что! Они делали это не столько даже для себя, скорее, для нас – тех, кто будет жить после войны. Что же происходит сегодня?

Марина САВЕЛЬЕВА




В.Ф.Митасов с детьми



Илл. 20. Заметка Марины Савельевой «У кого поднялась рука»? 2006 г. Музей «Тярлево».
URL: <http://tyarlevoclub.ru/o-tyarlevo/podvizhniki.html>



Илл. 21. Фонтан «Мальчик с рыбой» в парке Мариенталь. 2000-е гг. URL: <http://tyarlevoclub.ru/o-tyarlevo/podvizhniki.html>



Илл. 22. Фонтан «Мальчик с рыбой» в парке Мариенталь. 2000-е гг. URL: <http://tyarlevoclub.ru/o-tyarlevo/podvizhniki.html>



Илл. 23. Фонтан «Мальчик с рыбой» в парке Мариенталь. 2019 г.
<https://fotoload.ru/fotoset/62437/?fid=1195441>



Илл. 24. Фонтан «Мальчик с рыбой» в парке Мариенталь. 2018 г. https://entry-fontan.ru/fontany/gorodskie/parkovye/i_istoricheskiy-fontan-19-veka/



Илл. 25. Фонтан «Мальчик с рыбой» в парке Мариенталь. 2018 г. https://entry-fontan.ru/fontany/gorodskie/parkovye/i_istoricheskiy-fontan-19-veka/



Илл. 26. Фонтан «Мальчик с рыбой» в парке Мариенталь. Сентябрь 2018 г.
http://photoclubs.ru/clubs/37_vstrecha-u-fontana-948655.html



Илл. 27. Фонтан «Мальчик с рыбой» в парке Мариенталь. 2018 г.
<https://fotoload.ru/foto/735818/full/>



Илл. 28. Фонтан «Мальчик с рыбой» в парке Мариенталь. Август 2018 г.
<http://rasfokus.ru/photos/cat/new/photo2866731.html>



Илл. 29. Фонтан «Мальчик с рыбой» в парке «Мариенталь». 2018 г. URL: <https://pushkin.spb.ru/news/pushkin-news/v-pavlovske-otrestavrirovali-sovetskii-fontan.html?ysclid=1930gzykpk439939631>



Илл. 30. Фонтан «Мальчик с рыбой» в парке «Мариенталь». 2018 г. URL: <https://pushkin.spb.ru/news/pushkin-news/v-pavlovske-otrestavrirovali-sovetskii-fontan.html?ysclid=1930gzykpk439939631>



Илл. 31. Фонтан «Мальчик с рыбой» в парке Мариенталь. 2018 г. https://vk.com/wall-98411681_1962?ysclid=1930devvv0731510833&z=photo-98411681_457241459%2Fwall-98411681_1962



Илл. 32. Фонтан «Мальчик с рыбой» в парке Мариенталь. 2018 г. https://vk.com/wall-98411681_1962?ysclid=1930devvv0731510833&z=photo-98411681_457241457%2Fwall-98411681_1962



Илл. 33. Фонтан «Мальчик с рыбой» в парке Мариенталь. 2018 г. https://vk.com/wall-98411681_1962?ysclid=1930devvv0731510833&z=photo-98411681_457241456%2Fwall-98411681_1962



Илл. 34. Фонтан «Мальчик с рыбой» в парке Мариенталь. 2018 г. https://vk.com/wall-98411681_1962?ysclid=1930devvv0731510833&z=photo-98411681_457241460%2Fwall-98411681_1962



Илл. 35. Фонтан «Мальчик с рыбой» в парке Мариенталь. 2019 г.
<http://fotokto.ru/photo/view/6395741.html?ysclid=192yr4m18x216673780>



Илл. 36. Фонтан «Мальчик с рыбой» в парке Мариенталь. Июль 2020 г.
https://i7.otzovik.com/2020/08/09/10474088/img/1718305_8743289_b.jpeg



Илл. 37. Фонтан «Мальчик с рыбой» в парке Мариенталь. Июль 2020 г.
https://i7.otzovik.com/2020/08/09/10474088/img/1718305_32170198_b.jpeg

Приложение № 2 к Акту по результатам государственной историко-культурной экспертизы проектной документации на проведение работ по сохранению объекта культурного наследия федерального значения «Парк», входящего в состав объекта культурного наследия федерального значения «Парк «Мариенталь», расположенного по адресу Санкт-Петербург, г. Павловск, между Революции ул., Красного Курсанта ул., Работницы ул., Софьи Перовской ул., Пролеткульта ул., Просвещения ул.: «Приспособление для современного использования объекта культурного наследия федерального значения «Парк» (в составе «Парк «Мариенталь»), расположенного по адресу: Санкт-Петербург, г. Павловск, между Революции ул., Красного Курсанта ул., Работницы ул., Софьи Перовской ул., Пролеткульта ул., Просвещения ул., в части приспособления для современного использования (реконструкция фонтана): «Реконструкция фонтана по адресу: Санкт-Петербург, город Павловск, Госпитальная улица дом 22, сооружение 1, литера А», разработанной ООО «Ялта» в 2022 г. (шифр 12/22-П)

**КОПИЯ РЕШЕНИЯ ОРГАНА ГОСУДАРСТВЕННОЙ ВЛАСТИ О ВКЛЮЧЕНИИ
ОБЪЕКТА КУЛЬТУРНОГО НАСЛЕДИЯ В РЕЕСТР**

Постановление Правительства Российской Федерации от 10.07.2001 г. № 527

10 июля 2001

О перечне объектов исторического и культурного наследия федерального (общероссийского) значения, находящихся в г. Санкт-Петербурге

ПРАВИТЕЛЬСТВО РОССИЙСКОЙ ФЕДЕРАЦИИ

ПОСТАНОВЛЕНИЕ

от 10 июля 2001 г. № 527

МОСКВА

О перечне объектов исторического и культурного наследия федерального (общероссийского) значения, находящихся в г. Санкт-Петербурге

(В редакции распоряжений Правительства Российской Федерации от 22.02.2006 № 240-р; от 02.06.2006 № 801-р; от 13.10.2008 № 1480-р)

Правительство Российской Федерации постановляет:

1. Одобрить работу Министерства культуры Российской Федерации и правительства Санкт-Петербурга, проведенную совместно с научно-исследовательскими организациями и организациями по охране памятников истории и культуры, по уточнению пообъектного состава памятников истории и культуры федерального (общероссийского) значения, находящихся в г. Санкт-Петербурге.

2. Утвердить прилагаемый перечень объектов исторического и культурного наследия федерального (общероссийского) значения, находящихся в г. Санкт-Петербурге.

3. Признать утратившими силу:

приложение № 1 к постановлению Совета Министров РСФСР от 30 августа 1960 г. № 1327 "О дальнейшем улучшении дела охраны памятников культуры в РСФСР" в части, касающейся памятников культуры г. Ленинграда;

приложение № 1 к постановлению Совета Министров РСФСР от 4 декабря 1974 г. № 624 "О дополнении и частичном изменении постановления Совета Министров РСФСР от 30 августа 1960 г. № 1327 "О дальнейшем улучшении дела охраны памятников культуры в РСФСР" в части, касающейся памятников культуры г. Ленинграда;

приложение к постановлению Совета Министров РСФСР от 7 сентября 1976 г. № 495 "О дополнении постановления Совета Министров РСФСР от 30 августа 1960 г. № 1327 "О дальнейшем улучшении дела охраны памятников культуры в РСФСР" (СП РСФСР, 1976, № 17, ст. 134) в части, касающейся памятника культуры г. Ленинграда;

постановление Правительства Российской Федерации от 20 февраля 1992 г. № 116 "О включении в список исторических памятников ледокола "Красин".

Председатель Правительства Российской Федерации

М.Касьянов

УТВЕРЖДЕН постановлением Правительства Российской Федерации от 10 июля 2001 г. № 527

ПЕРЕЧЕНЬ объектов исторического и культурного наследия федерального (общероссийского) значения, находящихся в г. Санкт-Петербурге

(В редакции распоряжений Правительства Российской Федерации от 22.02.2006 № 240-р; от 02.06.2006 № 801-р; от 13.10.2008 № 1480-р)

Наименование и дата сооружения памятника истории и культуры	Местонахождение памятника истории и культуры
Парк "Мариенталь":	г.Павловск, Революции ул., Красного Курсанта ул., Работницы ул., Софьи Перовской ул., Пролеткульта ул., Просвещения ул.
колодец гранитный, кон. XVIII в.	правый берег р.Тызвы, у крепости
крепость "Бип" ("Мариенталь"), 1795-1797 гг., арх. Бренна В.	берег Мариентальского пруда, Работницы ул., 9
лестница и пристань с тремя львами, 1793-1795 гг., арх. Бренна В., 1809 г., арх. Воронихин А.Н.	правый берег Мариентальского пруда
мост Большой, 1792-1794 гг., строитель-инж. Баур (Бауэр) Ф.В., арх. Камерон Ч.	через р.Славянку
мост и плотина Линновские, 1790-е гг., 1820-е гг.	через р.Славянку, Работницы ул.
мост-плотина Вертонов, 1790-е гг., 1960-е гг.	через р.Тызву, Софьи Перовской ул.
мосты-трубы через овраги (четыре), 1790-е гг.	правый берег Мариентальского пруда
обелиск в память основания Павловска, 1790-е гг., арх. Камерон Ч.	правый берег р.Славянки
парк, 1790-е гг., арх. Камерон Ч.	между Революции ул., Красного Курсанта ул., Работницы ул., Софьи Перовской ул., Пролеткульта ул., Просвещения ул.
пруд Мариентальский, 1793-1795 гг., инж. Герард И.К.	р.Славянка, от крепости "Бип" до Большого моста
пруды (три), 1790-е гг., инж. Герард И.	между Революции ул., Красного Курсанта ул., Работницы ул., Софьи Перовской ул., Пролеткульта ул., Просвещения ул.
трельяж, 1792-1793 гг., арх. Бренна В., 1957 г. (разобран)	правый берег Мариентальского пруда

Приложение № 3 к Акту по результатам государственной историко-культурной экспертизы проектной документации на проведение работ по сохранению объекта культурного наследия федерального значения «Парк», входящего в состав объекта культурного наследия федерального значения «Парк «Мариенталь», расположенного по адресу Санкт-Петербург, г. Павловск, между Революции ул., Красного Курсанта ул., Работницы ул., Софьи Перовской ул., Пролеткульта ул., Просвещения ул.: «Приспособление для современного использования объекта культурного наследия федерального значения «Парк» (в составе «Парк «Мариенталь»), расположенного по адресу: Санкт-Петербург, г. Павловск, между Революции ул., Красного Курсанта ул., Работницы ул., Софьи Перовской ул., Пролеткульта ул., Просвещения ул., в части приспособления для современного использования (реконструкция фонтана): «Реконструкция фонтана по адресу: Санкт-Петербург, город Павловск, Госпитальная улица дом 22, сооружение 1, литера А», разработанной ООО «Ялта» в 2022 г. (шифр 12/22-П)

КОПИЯ РЕШЕНИЯ ОРГАНА ГОСУДАРСТВЕННОЙ ВЛАСТИ ОБ
ОПРЕДЕЛЕНИИ ПРЕДМЕТА ОХРАНЫ ОБЪЕКТА КУЛЬТУРНОГО НАСЛЕДИЯ



ПРАВИТЕЛЬСТВО САНКТ-ПЕТЕРБУРГА
**КОМИТЕТ ПО ГОСУДАРСТВЕННОМУ КОНТРОЛЮ, ИСПОЛЬЗОВАНИЮ
 И ОХРАНЕ ПАМЯТНИКОВ ИСТОРИИ И КУЛЬТУРЫ**
РАСПОРЯЖЕНИЕ окуд

26.12.2019

№ 781-р

**Об утверждении предмета охраны объекта культурного
 наследия федерального значения «Парк»**

На основании историко-культурного исследования от 19.09.2019 №01-26-1909/19, проведенного ООО «Архитектурно-реставрационная мастерская «ВЕГА» с целью определения предмета охраны объекта культурного наследия федерального значения «Парк «Мариенталь»:

1. Утвердить предмет охраны объекта культурного наследия федерального значения «Парк», входящего в состав объекта культурного наследия федерального значения «Парк «Мариенталь», расположенного по адресу: Санкт-Петербург, г. Павловск, между Революции ул., Красного Курсанта ул., Работницы ул., Софьи Перовской ул., Пролеткульта ул., Просвещения ул., согласно приложению к настоящему распоряжению.

2. Начальнику отдела государственного учета объектов культурного наследия КГИОП обеспечить размещение настоящего распоряжения в электронной форме в локальной компьютерной сети КГИОП.


3. Контроль за выполнением распоряжения остается за заместителем председателя КГИОП – начальником Управления организационного обеспечения, популяризации и государственного учета объектов культурного наследия.


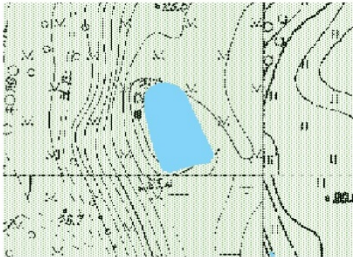

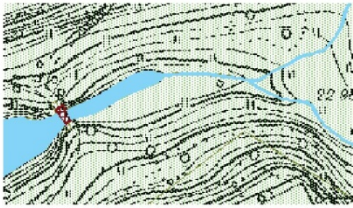


Заместитель председателя КГИОП –
 начальник Управления организационного обеспечения,
 популяризации и государственного учета
 объектов культурного наследия






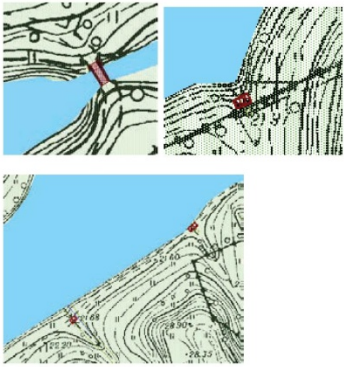
Г.Р. Аганова

Приложение к распоряжению КГИОП
от 26.12.2019 № 781-р






Предмет охраны объекта культурного наследия федерального значения
«Парк», входящего в состав объекта культурного наследия федерального значения
«Парк "Мариенталь"», расположенного по адресу: г. Павловск, между Революции ул., Красного
Курсанта ул., Работницы ул., Софьи Перовской ул., Пролеткульта ул., Просвещения ул.







№ п.п.	Видовая принадлежность предмета охраны	Предмет охраны	Фотографии
1	2	3	4
1.	Объемно-пространственное и планировочное решение	<p>историческое местоположение – участок в границах объекта культурного наследия (ограниченный с севера – местным проездом вдоль жилой застройки, ул. Просвещения, ул. Садовой, с запада – ул. Елизаветинская, ул. Елизаветинской, с юга – ул. Мариинская и ул. Обороны, с востока – ул. Красного Курсанта);</p> <p>исторический тип парка – пейзажный с регулярными элементами, берега Мариентальского пруда и склоны оврагов оформлены террасами;</p> <p>историческая объемно-пространственная композиция: <u>сочетание открытых пространств</u> (водоемов, северных трассированных склонов Мариантальского пруда, полей на верхней террасе, дорог и площадок), <u>полуоткрытых</u> (южных террасированных склонов, оврагов и верхней террасы с ландшафтными группами и солитерами) с аллеями, рядами, историческими зданиями, строениями и сооружениями, водной и гидротехнической системой;</p> <p>визуальные перспективы с южного берега Мариентальского пруда на Большой каменный мост, Мариинский госпиталь, дворцовое садоводство, Трельяж с лестницей и пристанью, Павильон трех граций и Собственный садик, Павловский дворец;</p> <p>местоположение зданий и сооружений, в том числе гидротехнических, ландшафтных объектов на территории парка Мариенталь:</p> <p>1. Входящих в состав объекта культурного наследия федерального значения «Парк «Мариенталь»**:</p> <p><i>(** объекты имеют самостоятельный предмет охраны).</i></p>	






		<p>1.1. «Трельяж»*расположен по оси лестницы с пристанью - на верхней террасе северо-восточного берега Мариентальского пруда, восточнее Большого моста; <i>(*не сохранился)</i></p> <p>1.2. «Пруды (три)» - в северо-западной части парка - на месте быв. усадьбы Бортнянского Д.С. (на северном – левобережном берегу Мариентальского пруда);</p> <p>- в юго-восточной части парка - на месте быв. дачи Ф. Ф. Шуберта (на южном – правобережном берегу Мариентальского пруда);</p> <p>- в северо-восточной части парка (на правобережном берегу Мариентальского пруда, разлив ручья, вытекающего с территории «Зверинца» в Мариентальский пруд);</p> <p>1.3. «Колодец гранитный» - на северном склоне Мариентальского пруда у подножия насыпного вала крепости «Биг»;</p> <p>1.4. «Крепость «Биг» («Мариенталь»)» - в западной части парка Мариенталь, на холме, расположенном на мысу между р. Славянкой и ее притоком – р. Тызвой;</p>	 <p>Павильон Трельяж. Чертеж Г. Сергеева в масштабе 1:200.</p>     
--	--	---	--

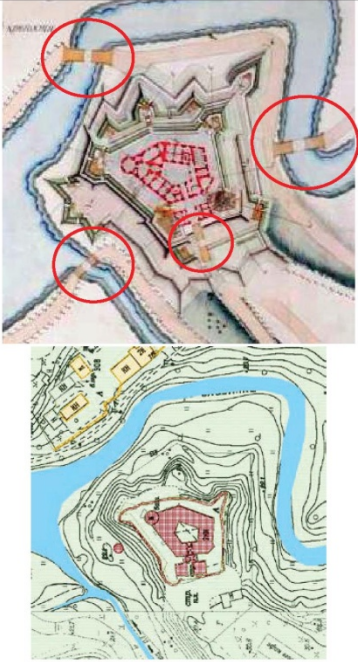

		<p>1.5. «Лестница и пристань с тремя львами» соединяет трельяж и пристань - на северо-восточном террасированном склоне Мариентальского пруда, восточнее Большого моста;</p> <p>1.6. «Обелиск в память основания Павловска» - на холмистом возвышении на южном берегу Мариентальского пруда напротив Большого каменного моста;</p> <p>1.7. «Пруд Мариентальский» - в центральной части парка Мариенталь, вытянут с запада на восток, образован на р. Славянке, протекающей с востока на запад и поворачивающей в границах парка на север (протекает по территории «Павловского парка»);</p> <p>1.8. «Мост Большой» - в северо-восточной части парка Мариенталь на ул. Садовой на русле р. Славянки (между Мариентальским прудом и естественным руслом р. Славянки);</p> <p>1.9. «Мост-плотина Бертонов» - в западной части парка Мариенталь на ул. Елизаветинская на русле реки Тызвы;</p> <p>1.10. «Мосты-трубы через овраги (четыре)» - расположены по трассе прибрежной дорожки через тальвеги оврагов, три из которых – на южном берегу Мариентальского пруда, один – на юго- восточном берегу;</p>	     
--	--	--	---

		<p>1.11. «Мост и плотина Линновские»* - в створе Мариентальской улицы через р. Славянку; <i>(*не сохранились)</i></p> <p>2. Выявленные объекты культурного наследия, расположенные на территории объекта культурного наследия федерального значения**: <i>** объекты имеют самостоятельный предмет охраны)</i></p> <p>2.12. «Павловская электрическая станция (с 2 службами и оградой)» - на южном берегу р. Славянки, напротив крепости «Бип»;</p> <p>2.13. «Дворцовое садоводство (4 оранжереи)» - на северном берегу Мариентальского пруда, западнее Большого моста;</p> <p>2.14. «Дача Панфилова (с садом и оградой)» - на южном берегу Мариентальского пруда, на верхней террасе между оврагами;</p> <p>2.15. «Дом К.П. Ротаста (с садом)» - южнее крепости «Бип»;</p>	    
--	--	--	--

		<p>2.16. «Дом Павловского дворцового правления (архитекторский)» - в юго-западной части парка Мариенталь, западнее крепости «Бип», на краю северного берегового откоса р. Славянки;</p> <p>3. Исторические здания, строения:</p> <p>Домик «Крак»*: историческое местоположение (на южном берегу Мариентальского пруда, напротив крепости «Бип»)</p> <p>(*не сохранился)</p>	 
2.	Планировочная система	<p>историческая планировочная система парка, в том числе:</p> <p><u>историческая улица Зверинецкая</u> (совр. Звериницкая) – западный участок от пересечения с ул. Красного Курсанта до ул. Садовая; местоположение (в северо-западной части парка); трассировка;</p> <p><u>садово-парковые дорожки, аллеи и площадки</u>, тип (набивные из высевок розового гранита на щебеночном основании), в том числе:</p> <p>дорожки и аллеи, проложенные по террасам берегового склона Мариентальского пруда и склонам оврагов; по насыпным береговым валам (в пойме р. Славянки); по террасам защитных насыпных валов (вокруг крепости «Бип»);</p>	  

		<p>прибрежная дорожка вдоль исторического берега Мариентальского пруда;</p> <p>регулярная система аллей на верхней террасе у трельяжа вдоль ул. Садовой;</p> <p>диагональная дорожка на северном берегу Мариентальского пруда, от Песчаного переуллка до береговой линии пруда;</p>	   
3.	Насаждения	<p>основной видовой состав насаждений (аллеи, группы, солитеры): старовозрастные деревья лиственных (липа мелколистная, дуб черешчатый и др.) и хвойных пород (лиственница сибирская и др.) – исторический видовой состав по материалам ландшафтной инвентаризации</p>	
4.	Водная и гидротехническая системы	<p>природная система: реки Тызвы и Славянки, ручьи: местоположение русел водотоков, в том числе: река Славянка: местоположение (протекает через парк Мариенталь с запада на восток, делает поворот на север на территорию «Павловского парка»), на русле устроен Мариентальский пруд, берега – одерновка склонов до уреза воды;</p>	

		<p>река Тызва (приток р. Славянки): местоположение (в западной части парка Мариенталь, севернее крепости «Бит»); берега – одерновка склонов до уреза воды;</p> <p>природные ручьи (три), по дну оврагов на южном берегу Мариентальского пруда, берега – одерновка склонов;</p> <p>ручей – часть гидротехнической системы Зверинца: - в северо-восточной части парка по дну тавельга оврага; берега одернованы в урезе воды;</p> <p>историческая гидротехническая система и гидротехнические объекты, в том числе:</p> <p>пруд Мариентальский ** - в центральной части парка Мариенталь, вытянут с запада на восток, образован на р. Славянке;</p> <p>пруды (три)**: - в северо-западной части парка - на месте быв. усадьбы Бортнянского Д.С. (на северном берегу Мариентальского пруда); - в юго-восточной части парка - на месте быв. дачи Ф. Ф. Шуберта (на южном – Мариентальского пруда); историческая конфигурация в плане; абрис береговой линии; берега – одерновка склонов до уреза воды; <i>(** объекты имеют самостоятельный предмет охраны)</i></p>	    
--	--	---	---

		<p>мосты * (четыре); историческое местоположение (через р. Славянку (два), через р. Тызву (один), через ров у Никольских ворот (один) по трассировке исторических дорожек и аллей); исторические габариты и архитектурно-художественное оформление;</p> <p>(* не сохранились – три, мост через ров – воссоздан)</p>	
5.	Рельеф	<p>природный рельеф: склоны долины р. Славянки, р. Тызвы, Мариентальского пруда, овраги (четыре);</p> <p>искусственный рельеф: исторические террасы *, по верху - пешеходные дорожки, площадки, посадки деревьев: местоположение (на береговых склонах Мариентальского пруда и склонах оврагов); историческая трассировка; укрепление откосов террас (одерновка);</p> <p>исторические насыпные валы и ров, на террасах устроены дорожки и площадки: местоположение (вокруг крепости «Бип»); конфигурация; габариты; укрепление склонов (одерновка).</p> <p>(*сохранились частично)</p>	

Приложение № 4 к Акту по результатам государственной историко-культурной экспертизы проектной документации на проведение работ по сохранению объекта культурного наследия федерального значения «Парк», входящего в состав объекта культурного наследия федерального значения «Парк «Мариенталь», расположенного по адресу Санкт-Петербург, г. Павловск, между Революции ул., Красного Курсанта ул., Работницы ул., Софьи Перовской ул., Пролеткульта ул., Просвещения ул.: «Приспособление для современного использования объекта культурного наследия федерального значения «Парк» (в составе «Парк «Мариенталь»), расположенного по адресу: Санкт-Петербург, г. Павловск, между Революции ул., Красного Курсанта ул., Работницы ул., Софьи Перовской ул., Пролеткульта ул., Просвещения ул., в части приспособления для современного использования (реконструкция фонтана): «Реконструкция фонтана по адресу: Санкт-Петербург, город Павловск, Госпитальная улица дом 22, сооружение 1, литера А», разработанной ООО «Ялта» в 2022 г. (шифр 12/22-П)

**КОПИЯ РЕШЕНИЯ ОРГАНА ГОСУДАРСТВЕННОЙ ВЛАСТИ ОБ
УТВЕРЖДЕНИИ ГРАНИЦ ТЕРРИТОРИИ ОБЪЕКТА КУЛЬТУРНОГО
НАСЛЕДИЯ**



ПРАВИТЕЛЬСТВО САНКТ-ПЕТЕРБУРГА
КОМИТЕТ ПО ГОСУДАРСТВЕННОМУ КОНТРОЛЮ, ИСПОЛЬЗОВАНИЮ
И ОХРАНЕ ПАМЯТНИКОВ ИСТОРИИ И КУЛЬТУРЫ
РАСПОРЯЖЕНИЕ

окуд

25 НОЯ 2014

№ 10-749

**Об утверждении границ и режима использования территории
объекта культурного наследия федерального значения
«Парк “Мариенталь”»**

1. Утвердить границы и режим использования территории объекта культурного наследия федерального значения «Парк “Мариенталь”», расположенного по адресу: Санкт-Петербург, г. Павловск, Садовая ул., ул. Просвещения, Елизаветинская ул., Мариинская ул., ул. Обороны, ул. Красного Курсанта, (г. Павловск, Революции ул., Красного Курсанта ул., Работницы ул., Софьи Перовской ул., Пролеткульта ул., Просвещения ул.) согласно приложению к настоящему распоряжению.

2. Начальнику отдела государственного учета объектов культурного наследия обеспечить размещение настоящего распоряжения в электронной форме в локальной компьютерной сети КГИОП.

3. Начальнику Управления популяризации и информационно-аналитического обеспечения охраны объектов культурного наследия обеспечить внесение соответствующих изменений в геоинформационную базу данных по объектам культурного наследия, границам и режимам зон охраны на территории Санкт-Петербурга.

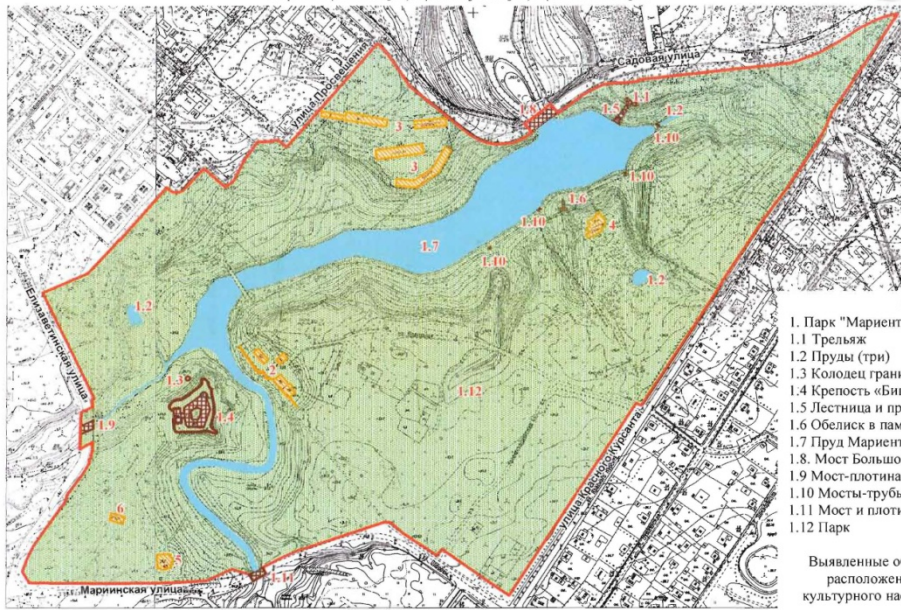
4. Контроль за выполнением распоряжения остается за заместителем председателя КГИОП – начальником Управления государственного учета объектов культурного наследия.

Заместитель председателя КГИОП –
начальник Управления государственного учета
объектов культурного наследия

Г.Р. Аганова

План границ территории объекта культурного наследия федерального значения «Парк "Маринталь"»
 Санкт-Петербург, г. Павловск, Революции ул., Красного Курсанта ул., Работницы ул.,
 Софьи Перовской ул., Пролеткульта ул., Просвещения ул.

Приложение
 к распоряжению КГИОП
 от 5 ноября 2018 № 10-749



Состав объекта:

1. Парк "Маринталь"
- 1.1 Трельяж
- 1.2 Пруды (три)
- 1.3 Колодец гранитный
- 1.4 Крепость «Бит» («Маринталь»)
- 1.5 Лестница и пристань с тремя львами
- 1.6 Обелиск в память основания Павловска
- 1.7 Пруд Маринтальский
- 1.8. Мост Большой
- 1.9 Мост-плотина Бертонов
- 1.10 Мосты-трубы через овраги (четыре)
- 1.11 Мост и плотина Линновские
- 1.12 Парк

Выявленные объекты культурного наследия,
 расположенные на территории объекта
 культурного наследия федерального значения:

Условные обозначения:

- Границы территорий объектов культурного наследия
- Объекты культурного наследия федерального значения
- Здания и сооружения
- ↓ Памятники монументального искусства
- Парки, сады, скверы, бульвары, аллеи, палисадники
- Элементы гидросистемы

Масштаб 1:5000

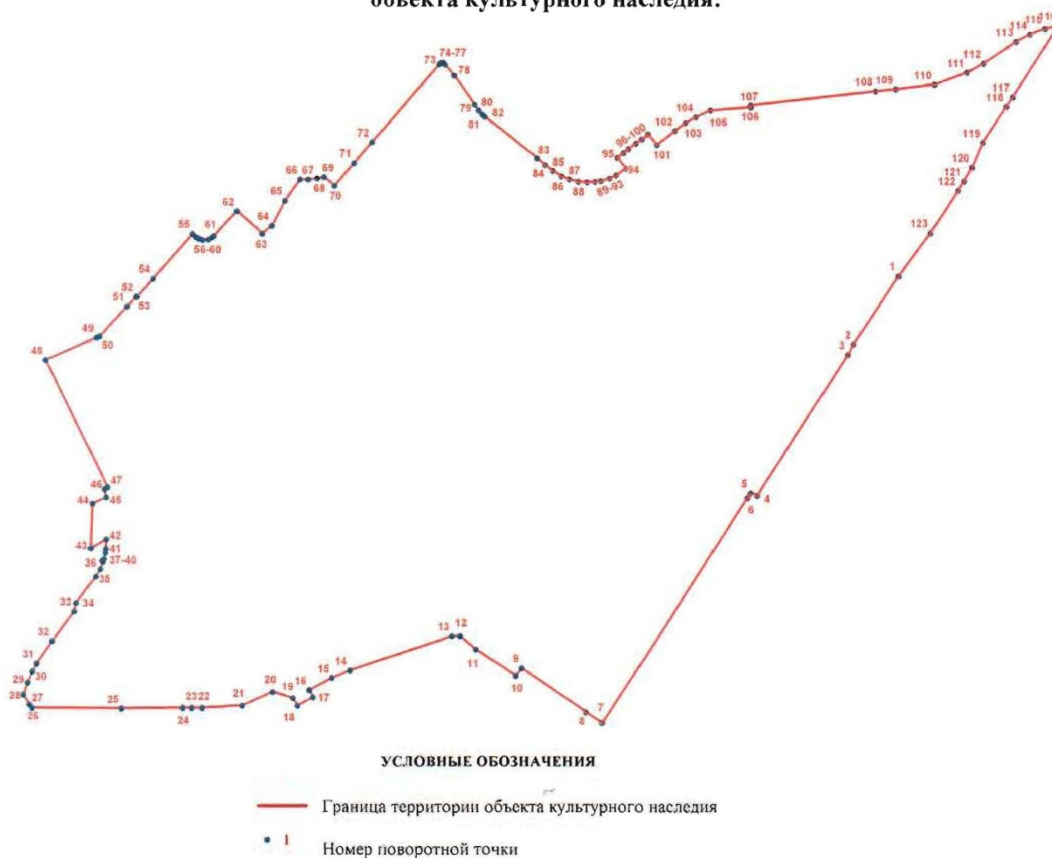
- Выявленные объекты культурного наследия
- Здания и сооружения

2. Павловская электрическая станция (с 2 службами и оградой)
3. Дворцовое садоводство (4 оранжереи)
4. Дача Панфилова (с садом и оградой)
5. Дом К. П. Ротаста (с садом)
6. Дом Павловского дворцового правления (архитектурский)

2. Описание границ территории объекта культурного наследия:

Граница территории объекта культурного наследия проходит на юго-запад вдоль ул. Красных Курсантов от точки 1 до точки 7, далее на северо-запад вдоль ул. Обороны от точки 7 до точки 13, далее от точки 13 до точки 26 на запад вдоль Мариинской ул., включая мост через реку Славянка, от точки 26 до точки 48 на север вдоль Елизаветинской ул., от точки 48 до точки 69 на восток и северо-восток вдоль парковых дорожек северо-западной границы парка, от точки 69 до точки 77 на северо-восток вдоль ул. Просвещения, от точки 77 до точки 116 на восток вдоль Садовой ул., от точки 116 до точки 123 и далее до точки 1 на юго-запад вдоль ул. Красных Курсантов.

3. Координаты поворотных точек границ территории объекта культурного наследия:



Номер поворотной точки	Координаты поворотных точек в местной системе координат (км)	
	X	Y
1	2	3
1.	66,1336600	121,7630000
2.	66,0605808	121,7152449
3.	66,0494900	121,7090100
4.	65,9012200	121,6120700
5.	65,9034900	121,6053900
6.	65,8982900	121,6020200
7.	65,6586700	121,4468200
8.	65,6703000	121,4298000
9.	65,7177550	121,3615539
10.	65,7094000	121,3551100
11.	65,7377100	121,3129400
12.	65,7518800	121,2958400
13.	65,7519500	121,2878000
14.	65,7153000	121,1788200
15.	65,7071400	121,1597600
16.	65,6940949	121,1355745
17.	65,6862086	121,1395347
18.	65,6770649	121,1231882
19.	65,6853600	121,1183500
20.	65,6920500	121,0968200
21.	65,6771800	121,0646600
22.	65,6747500	121,0218900
23.	65,6746500	121,0112500
24.	65,6745700	121,0014700
25.	65,6740000	120,9365900
26.	65,6749400	120,8414600
27.	65,6785500	120,8385200
28.	65,6891100	120,8322400
29.	65,7024699	120,8366484
30.	65,7140000	120,8417700
31.	65,7225900	120,8465000
32.	65,7466000	120,8629600
33.	65,7784100	120,8865300
34.	65,7869300	120,8884500
35.	65,8149400	120,9090300
36.	65,8230844	120,9140317
37.	65,8305600	120,9171700
38.	65,8317300	120,9160700
39.	65,8337400	120,9181500
40.	65,8403105	120,9195770
41.	65,8441039	120,9200508
42.	65,8543000	120,9205500
43.	65,8449965	120,9040505
44.	65,8922125	120,9057390
45.	65,8988227	120,9207112
46.	65,9075900	120,9187900
47.	65,9095100	120,9221800

1	2	3
48.	66,0440477	120,8566605
49.	66,0674862	120,9107730
50.	66,0687960	120,9140982
51.	66,1007000	120,9437600
52.	66,1109600	120,9528900
53.	66,1107200	120,9540500
54.	66,1302800	120,9713400
55.	66,1780100	121,0133500
56.	66,1749400	121,0170000
57.	66,1730124	121,0197907
58.	66,1717130	121,0238778
59.	66,1722186	121,0297348
60.	66,1747700	121,0342434
61.	66,1759100	121,0354000
62.	66,2020600	121,0606000
63.	66,1783100	121,0873300
64.	66,1865600	121,0976200
65.	66,2134700	121,1112300
66.	66,2359500	121,1274000
67.	66,2359502	121,1358037
68.	66,2370190	121,1453089
69.	66,2386700	121,1527300
70.	66,2291200	121,1639500
71.	66,2535000	121,1850000
72.	66,2753000	121,2040000
73.	66,3583800	121,2755500
74.	66,3594624	121,2768662
75.	66,3600354	121,2785094
76.	66,3600300	121,2800800
77.	66,3582200	121,2816700
78.	66,3462400	121,2916300
79.	66,3152100	121,3133400
80.	66,3093900	121,3173500
81.	66,3048000	121,3213100
82.	66,3025900	121,3238300
83.	66,2586200	121,3790000
84.	66,2513000	121,3877100
85.	66,2450600	121,3959700
86.	66,2394200	121,4051100
87.	66,2361006	121,4132945
88.	66,2337563	121,4230274
89.	66,2329800	121,4321700
90.	66,2335200	121,4410500
91.	66,2343350	121,4470523
92.	66,2370200	121,4560300
93.	66,2404400	121,4628900
94.	66,2476093	121,4736117
95.	66,2591646	121,4642802
96.	66,2639800	121,4712200
97.	66,2680900	121,4762600
98.	66,2743200	121,4844400

1	2	3
99.	66,2786900	121,4903900
100.	66,2841786	121,4968353
101.	66,2724594	121,5061215
102.	66,2874200	121,5258400
103.	66,2959900	121,5370100
104.	66,3021900	121,5482200
105.	66,3092900	121,5637400
106.	66,3126300	121,6065900
107.	66,3148600	121,6065600
108.	66,3296900	121,7389100
109.	66,3316800	121,7607200
110.	66,3366200	121,8018300
111.	66,3494900	121,8366200
112.	66,3591900	121,8538700
113.	66,3817400	121,8884400
114.	66,3895067	121,9030768
115.	66,3957124	121,9194534
116.	66,3993400	121,9341600
117.	66,3234900	121,8847600
118.	66,3131100	121,8780000
119.	66,2749800	121,8531600
120.	66,2489100	121,8416600
121.	66,2341800	121,8329600
122.	66,2242200	121,8266400
123.	66,1791600	121,7971700

4. Режим использования территории объекта культурного наследия:

Территория объекта культурного наследия используется с учетом требований действующего законодательства в сфере сохранения объектов культурного наследия.

1. Запрещается использовать территорию объекта культурного наследия:

- под склады и производства взрывчатых и огнеопасных материалов, материалов, загрязняющих объект культурного наследия, его территорию и водные объекты на его территории, а также материалов, имеющих вредные парогазообразные и иные выделения;
- под устройство производств и лабораторий, связанных с неблагоприятным для объекта культурного наследия температурно-влажностным режимом и применением химически активных веществ;
- под хранение машин и механизмов, строительных и иных материалов без согласования с КГИОП;
- под устройство ремонтных мастерских; ремонт, хранение и стоянку транспортных средств без согласования с КГИОП.

2. Проектирование и проведение землеустроительных, земляных, строительных, мелиоративных, хозяйственных и иных работ на территории объекта культурного наследия запрещается, за исключением работ по сохранению данного объекта культурного наследия и (или) его территории, а также хозяйственной деятельности, не нарушающей целостности объекта культурного наследия и не создающей угрозы его повреждения, разрушения или уничтожения.

3. Запрещается строительство объектов капитального строительства и увеличение объемно-пространственных характеристик существующих на территории ансамбля объектов капитального строительства.

Работы по сохранению объекта культурного наследия производятся на основании письменного разрешения и задания на проведение указанных работ, выданных КГИОП, и в соответствии с документацией, согласованной с КГИОП.

Приложение № 6 к Акту по результатам государственной историко-культурной экспертизы проектной документации на проведение работ по сохранению объекта культурного наследия федерального значения «Парк», входящего в состав объекта культурного наследия федерального значения «Парк «Мариенталь», расположенного по адресу Санкт-Петербург, г. Павловск, между Революции ул., Красного Курсанта ул., Работницы ул., Софьи Перовской ул., Пролеткульта ул., Просвещения ул.: «Приспособление для современного использования объекта культурного наследия федерального значения «Парк» (в составе «Парк «Мариенталь»), расположенного по адресу: Санкт-Петербург, г. Павловск, между Революции ул., Красного Курсанта ул., Работницы ул., Софьи Перовской ул., Пролеткульта ул., Просвещения ул., в части приспособления для современного использования (реконструкция фонтана): «Реконструкция фонтана по адресу: Санкт-Петербург, город Павловск, Госпитальная улица дом 22, сооружение 1, литера А», разработанной ООО «Ялта» в 2022 г. (шифр 12/22-П)

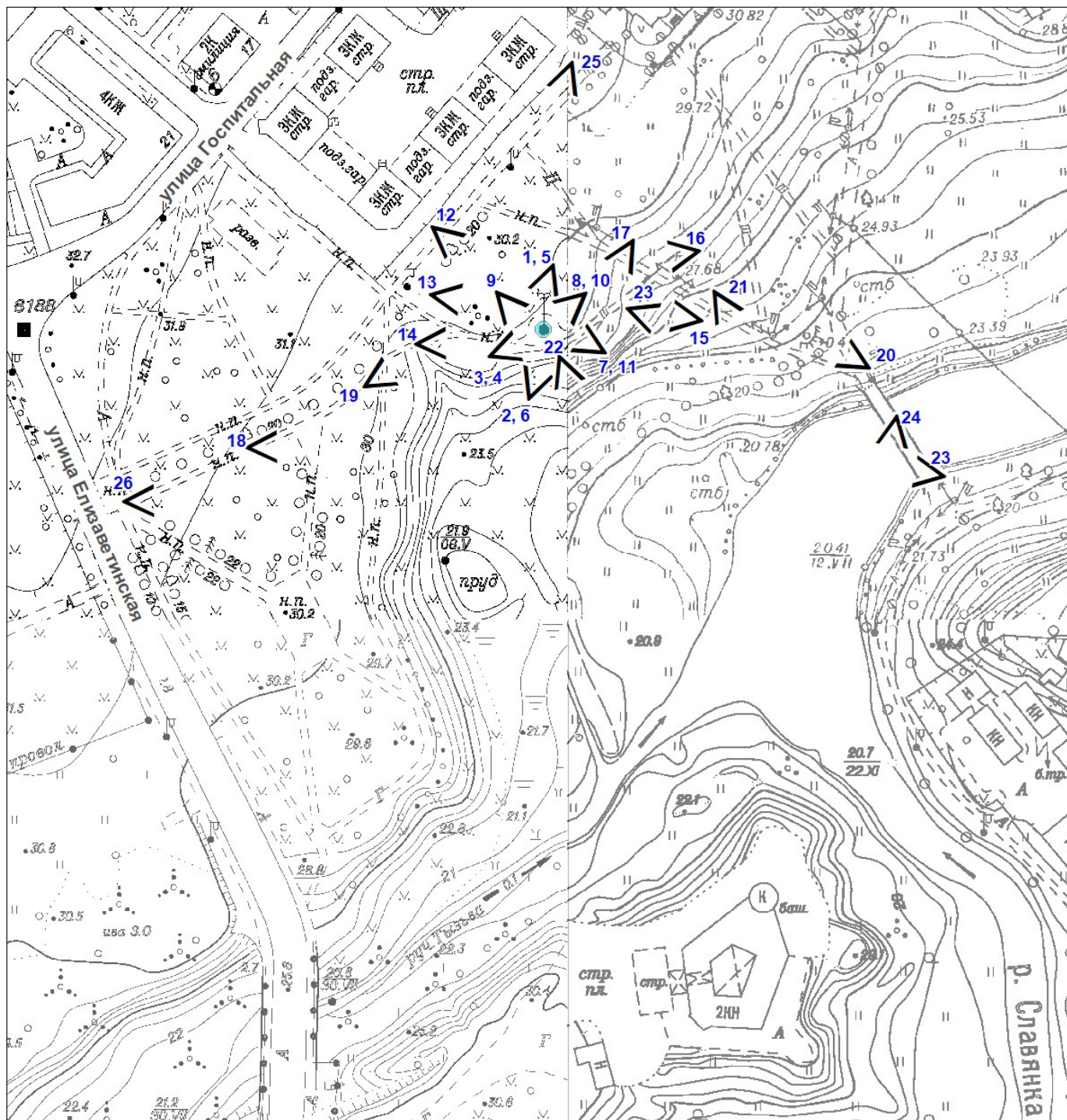
МАТЕРИАЛЫ ФОТОФИКСАЦИИ

Список фотографий

Объект культурного наследия федерального значения «Парк» в составе объекта культурного наследия федерального значения «Парк «Мариенталь».
Фонтан, расположенный по адресу: г. Санкт-Петербург, город Павловск, Госпитальная улица, дом 22, сооружение 1, литера А
Фотофиксация проведена 30 августа 2022 г. экспертом Л.А. Хангу.

1. Северо-восточная сторона фонтана. Вид на юго-запад. 30.08.2022 г.
2. Юго-западная сторона фонтана. Вид на северо-восток. 30.08.2022 г.
3. Западная сторона фонтана. Вид на северо-восток. 30.08.2022 г.
4. Западная сторона скульптуры фонтана. Вид на северо-восток. 30.08.2022 г.
5. Северо-восточная сторона скульптуры фонтана. Вид на юго-запад. 30.08.2022 г.
6. Юго-западная сторона скульптуры фонтана. Вид на северо-восток. 30.08.2022 г.
7. Юго-восточная сторона скульптуры фонтана. Вид на северо-запад. 30.08.2022 г.
8. Восточная сторона скульптуры фонтана. Вид на юго-запад. 30.08.2022 г.
9. Северо-западная сторона скульптуры фонтана. Вид на юго-восток. 30.08.2022 г.
10. Восточная сторона скульптуры фонтана. Фрагмент. 30.08.2022 г.
11. Юго-восточная сторона скульптуры фонтана. Фрагмент. 30.08.2022 г.
12. Вид на юго-восток от западной границы парка. 30.08.2022 г.
13. Открытое пространство к северо-западу от фонтана. Вид на юго-восток от западной границы парка. 30.08.2022 г.
14. Вид на восток с парковой дорожки, проходящей вдоль оврага. 30.08.2022 г.
15. Вид на северо-запад с парковой дорожки, проходящей вдоль оврага. 30.08.2022 г.
16. Юго-западная часть парка. Вид на запад с парковой дорожки, проходящей вдоль оврага. 30.08.2022 г.
17. Юго-западная часть парка. Вид на юго-запад с парковой дорожки, проходящей вдоль оврага. 30.08.2022 г.
18. Юго-западная часть парка. Вид на запад с парковой дорожки, проходящей вдоль западной границы парка. 30.08.2022 г.
19. Юго-западная часть парка. Вид на северо-восток с парковой дорожки, проходящей вдоль западной границы парка. 30.08.2022 г.
20. Юго-западная часть парка. Вид на северо-запад от Горбатого моста. 30.08.2022 г.
21. Южная часть парка. Вид на юго-восток с парковой дорожки, проходящей вдоль оврага. 30.08.2022 г.
22. Южная часть парка. Вид на юг от фонтана. 30.08.2022 г.
23. Пруд Мариентальский в юго-западной части парка. Вид на северо-запад с Горбатого моста. 30.08.2022 г.
24. Крепость Бип. Вид на юг с Горбатого моста. 30.08.2022 г.
25. Дорожка вдоль западной границы парка. Вид на юго-запад от дома № 20 по улице Госпитальной. 30.08.2022 г. Парковая дорожка вдоль западной границы парка. Вид на запад от улицы Елизаветинской.

Схема фотофиксации



УСЛОВНЫЕ ОБОЗНАЧЕНИЯ

1 < точки фотофиксации



1. Северо-восточная сторона фонтана. Вид на юго-запад. 30.08.2022 г.



2. Юго-западная сторона фонтана. Вид на северо-восток. 30.08.2022 г.



3. Западная сторона фонтана. Вид на северо-восток. 30.08.2022 г.



4. Западная сторона скульптуры фонтана. Вид на северо-восток. 30.08.2022 г.



5. Северо-восточная сторона скульптуры фонтана. Вид на юго-запад, 30.08.2022 г.



6. Юго-западная сторона скульптуры фонтана. Вид на северо-восток. 30.08.2022 г.



7. Юго-восточная сторона скульптуры фонтана. Вид на северо-запад. 30.08.2022 г.




8. Восточная сторона скульптуры фонтана. Вид на юго-запад. 30.08.2022 г.



9. Северо-западная сторона скульптуры фонтана. Вид на юго-восток. 30.08.2022 г.



10. Восточная сторона скульптуры фонтана. Фрагмент. 30.08.2022 г.



11. Юго-восточная сторона скульптуры фонтана. Фрагмент. 30.08.2022 г.



12. Вид на юго-восток от западной границы парка. 30.08.2022 г.



13. Открытое пространство к северо-западу от фонтана.
Вид на юго-восток от западной границы парка. 30.08.2022 г.



14. Вид на восток с парковой дорожки, проходящей вдоль оврага. 30.08.2022 г.



15. Вид на северо-запад с парковой дорожки, проходящей вдоль оврага. 30.08.2022 г.



16. Юго-западная часть парка. Вид на запад с парковой дорожки, проходящей вдоль оврага.
30.08.2022 г.



17. Юго-западная часть парка. Вид на юго-запад с парковой дорожки, проходящей вдоль оврага.
30.08.2022 г.



18. Юго-западная часть парка. Вид на запад с парковой дорожки, проходящей вдоль западной границы парка. 30.08.2022 г.



19. Юго-западная часть парка. Вид на северо-восток с парковой дорожки, проходящей вдоль западной границы парка. 30.08.2022 г.



20. Юго-западная часть парка. Вид на северо-запад от Горбатого моста. 30.08.2022 г.



21. Южная часть парка. Вид на юго-восток с парковой дорожки, проходящей вдоль оврага. 30.08.2022 г.



22. Южная часть парка. Вид на юг от фонтана. 30.08.2022 г.



23. Пруд Мариентальский в юго-западной части парка. Вид на северо-запад с Горбатого моста. 30.08.2022 г.



24. Крепость Бил. Вид на юг с Горбатого моста. 30.08.2022 г.



25. Дорожка вдоль западной границы парка. Вид на юго-запад от дома № 20 по улице Госпитальной.
30.08.2022 г.



26. Парковая дорожка вдоль западной границы парка. Вид на запад от улицы Елизаветинской.
30.08.2022 г.

Приложение № 7 к Акту по результатам государственной историко-культурной экспертизы проектной документации на проведение работ по сохранению объекта культурного наследия федерального значения «Парк», входящего в состав объекта культурного наследия федерального значения «Парк «Мариенталь», расположенного по адресу Санкт-Петербург, г. Павловск, между Революции ул., Красного Курсанта ул., Работницы ул., Софьи Перовской ул., Пролеткульта ул., Просвещения ул.: «Приспособление для современного использования объекта культурного наследия федерального значения «Парк» (в составе «Парк «Мариенталь»), расположенного по адресу: Санкт-Петербург, г. Павловск, между Революции ул., Красного Курсанта ул., Работницы ул., Софьи Перовской ул., Пролеткульта ул., Просвещения ул., в части приспособления для современного использования (реконструкция фонтана): «Реконструкция фонтана по адресу: Санкт-Петербург, город Павловск, Госпитальная улица дом 22, сооружение 1, литера А», разработанной ООО «Ялта» в 2022 г. (шифр 12/22-П)

КОПИЯ ПАСПОРТА ОБЪЕКТА КУЛЬТУРНОГО НАСЛЕДИЯ

Утверждено
приказом Министерства культуры
Российской Федерации
от 2 июля 2015 г. № 1906

Экземпляр № 1

781520387490006

Регистрационный номер объекта культурного
наследия в едином государственном реестре
объектов культурного наследия (памятников
истории и культуры) народов Российской Федерации

ПАСПОРТ ОБЪЕКТА КУЛЬТУРНОГО НАСЛЕДИЯ

Фотографическое изображение объекта культурного наследия,
за исключением отдельных объектов археологического наследия,
фотографическое изображение которых вносится на основании решения
соответствующего органа охраны объектов культурного наследия



08.12.2015

Дата съемки (число, месяц, год)

1. Сведения о наименовании объекта культурного наследия

Парк "Мариенталь"

2. Сведения о времени возникновения или дате создания объекта культурного наследия, датах основных изменений (перестроек) данного объекта и (или) датах связанных с ним исторических событий

XVIII-XIX вв.

3. Сведения о категории историко-культурного значения объекта культурного наследия

Федерального значения	Регионального значения	Местного (муниципального значения)
+		

о виде объекта культурного наследия

Памятник	Ансамбль	Достопримечательное место
	+	

5. Номер и дата принятия органом государственной власти решения о включении объекта культурного наследия в единый государственный реестр объектов культурного наследия (памятников истории и культуры) народов Российской Федерации

- Постановление Правительства Российской Федерации "О перечне объектов исторического и культурного наследия федерального (общероссийского) значения, находящихся в г. Санкт-Петербурге" № 527 от 10.07.2002 г.

6. Сведения о местонахождении объекта культурного наследия (адрес объекта или при его отсутствии описание местоположения объекта)

г. Санкт-Петербург, город Павловск, Садовая улица, дом 20, сооружение 1, литера А; Мариинская улица, дом 4, литера А; Садовая улица, дом 29, сооружение 2, литера А; Елизаветинская улица, дом 3, литера Б; Революции ул., Красного Курсанта ул., Работницы ул., Софьи Перовской ул., Пролеткульта ул., Просвещения ул.

7. Сведения о границах территории объекта культурного наследия, включенного в единый государственный реестр объектов культурного наследия (памятников истории и культуры) народов Российской Федерации

Граница территории объекта культурного наследия проходит на юго-запад вдоль ул. Красных Курсантов от точки 1 до точки 7, далее на северо-запад вдоль ул. Обороны от точки 7 до точки 13, далее от точки 13 до точки 26 на запад вдоль Мариинской ул., включая мост через реку Славянка, от точки 26 до точки 48 на север вдоль Елизаветинской ул., от точки 48 до точки 69 на восток и северо-восток вдоль парковых дорожек северо-западной границы парка, от точки 69 до точки 77 на северо-восток вдоль ул. Просвещения, от точки 77 до точки 116 на восток вдоль Садовой ул., от точки 116 до точки 123 и далее до точки 1 на юго-запад вдоль ул. Красных Курсантов.

- Распоряжение КГИОП "Об утверждении границ и режима использования территории объекта культурного наследия федерального значения "Парк "Мариенталь" № 10-749 от 25.11.2014 г.

8. Описание предмета охраны объекта культурного наследия

На дату оформления паспорта предмет охраны объекта культурного наследия не утвержден.

9. Сведения о наличии зон охраны данного объекта культурного наследия с указанием номера и даты принятия органом государственной власти акта об утверждении указанных зон либо информация о расположении данного объекта культурного наследия в границах зон охраны иного объекта культурного наследия

Санкт-Петербурга "О границах объединенных зон охраны объектов культурного наследия, расположенных на территории Санкт-Петербурга, режимах использования земель и требованиях к градостроительным регламентам в границах указанных зон" № 820-7 от 19.01.2009 г.

Всего в паспорте листов

3

Уполномоченное должностное лицо органа охраны объектов культурного наследия

Заместитель председателя КГИОП		Аганова Галина Рэмовна
должность	ПОДПИСЬ	инициалы, фамилия



26 . 11 . 2021

Дата оформления паспорта
(число, месяц, год)