



ФЕДЕРАЛЬНОЕ ГОСУДАРСТВЕННОЕ БЮДЖЕТНОЕ УЧРЕЖДЕНИЕ НАУКИ  
**ИНСТИТУТ ИСТОРИИ МАТЕРИАЛЬНОЙ КУЛЬТУРЫ**  
РОССИЙСКОЙ АКАДЕМИИ НАУК (ИИМК РАН)

---

Дворцовая наб., 18, лит. А, Санкт-Петербург, 191186  
тел. +7 (812) 5715092, факс +7 (812) 5716271, Эл. почта: [admin@archeo.ru](mailto:admin@archeo.ru)  
ОКПО: 02698499, ОГРН: 1027809188527, ИНН: 7825004658, КПП: 784101001

УТВЕРЖДАЮ

Заместитель директора ИИМК РАН

Соловьева Н.Ф.

«06» марта 2023 г.

**Акт государственной историко-культурной экспертизы земельного участка, подлежащего воздействию земляных, строительных, мелиоративных и (или) хозяйственных работ, предусмотренных статьей 25 Лесного кодекса Российской Федерации работ по использованию лесов (за исключением работ, указанных в пунктах 3, 4 и 7 части 1 статьи 25 Лесного кодекса Российской Федерации) и иных работ в случае, если федеральный орган охраны объектов культурного наследия и орган охраны объектов культурного наследия субъекта Российской Федерации не имеют данных об отсутствии на указанных землях объектов археологического наследия, включенных в реестр, и выявленных объектов археологического наследия (земельного участка по объекту: Выполнение проектно-изыскательских работ по реконструкции напорного бытового канализационного коллектора по адресу: Санкт-Петербург, от канализационной насосной станции №1 г. Ломоносов, ул. Морская, д. 96, лит. А до канализационных очистных сооружений г. Петергоф, Ораниенбаумское шоссе, д. 1»)**

**Заказчик: ООО «ВотерПрайсИнвест»**

г. Санкт-Петербург, Петродворцовый район  
2023

**Акт государственной историко-культурной экспертизы земельного участка, подлежащего воздействию земляных, строительных, мелиоративных и (или) хозяйственных работ, предусмотренных статьей 25 Лесного кодекса Российской Федерации работ по использованию лесов (за исключением работ, указанных в пунктах 3, 4 и 7 части 1 статьи 25 Лесного кодекса Российской Федерации) и иных работ в случае, если федеральный орган охраны объектов культурного наследия и орган охраны объектов культурного наследия субъекта Российской Федерации не имеют данных об отсутствии на указанных землях объектов археологического наследия, включенных в реестр, и выявленных объектов археологического наследия (земельного участка по объекту: Выполнение проектно-изыскательских работ по реконструкции напорного бытового канализационного коллектора по адресу: Санкт-Петербург, от канализационной насосной станции №1 г. Ломоносов, ул. Морская, д. 96, лит. А до канализационных очистных сооружений г. Петергоф, Ораниенбаумское шоссе, д. 1»)**

Настоящий акт государственной историко-культурной экспертизы составлен в соответствии с Положением о государственной историко-культурной экспертизе, утвержденным постановлением Правительства Российской Федерации от 15 июля 2009 г. № 569.

**Дата начала проведения экспертизы:** «17» ноября 2022 г.

**Дата окончания экспертизы:** «06» марта 2023 г.

**Место проведения экспертизы:** г. Санкт-Петербург, Красногвардейский район

**Заказчик экспертизы:** ООО «ВотерПрайсИнвест»

Юридический / Почтовый адрес: 196006, г. Санкт-Петербург, Московский пр-кт, дом 103, корпус 3, литер А, офис 206

ИНН 7810627096 / КПП 781001001

ОГРН 1167847442290

Электронная почта: waterprice@mail.ru

Телефон: 8 (812) 339-09-12

Телефон бухгалтерии: 8 (812) 339-35-52

**Сведения об экспертной организации:**

<b>Полное наименование</b>	<b>Федеральное государственное бюджетное учреждение науки Институт истории материальной культуры Российской академии наук</b>
----------------------------	---

<b>Краткое наименование</b>	ИИМК РАН
<b>Организационно-правовая форма</b>	Федеральное государственное бюджетное учреждение науки
<b>Ведомственная принадлежность</b>	Министерство науки и высшего образования Российской Федерации
<b>Адрес</b>	Российская Федерация, 191186, Санкт-Петербург, Дворцовая наб. 18, лит. А
<b>Реквизиты</b>	ИНН 7825004658 КПП 784101001 ОГРН: 1027809188527 ОКПО: 0269849 ОКВЭД 72.20

На основании пп. б) п.7 Положения о государственной историко-культурной экспертизе, утвержденного постановлением Правительства Российской Федерации от 15 июля 2009 г. № 569 (в редакции от 27.04.2017) ИИМК РАН соответствует требованию в части кадрового состава, как юридическое лицо, привлекаемое в качестве эксперта (см. Приложение 9).

#### Сведения об эксперте:

<b>Фамилия, имя, отчество</b>	<b>Субботин Андрей Викторович</b>
<b>Образование</b>	высшее
<b>Специальность</b>	история
<b>Ученая степень (звание)</b>	кандидат исторических наук
<b>Стаж работы</b>	46 лет
<b>Место работы и должность</b>	ст.н.с. ИИМК РАН
<b>Реквизиты аттестации</b>	Государственный эксперт по проведению историко-культурной экспертизы (приказ Министерства культуры Российской Федерации № 1668 от 11.10.2021 г. «Об утверждении статуса аттестованного эксперта по проведению государственной историко-культурной экспертизы») (п. 26)) Объекты экспертизы: <ul style="list-style-type: none"> <li>- выявленные объекты культурного наследия в целях обоснования целесообразности включения данных объектов в реестр;</li> <li>- документы, обосновывающие включение объектов культурного наследия в реестр;</li> <li>- документы, обосновывающие исключение объектов культурного наследия из реестра;</li> </ul>

	<ul style="list-style-type: none"> <li>- земли, подлежащие воздействию земляных, строительных, мелиоративных, хозяйственных работ, предусмотренных статьей 25 Лесного кодекса Российской Федерации работ по использованию лесов (за исключением работ, указанных в пунктах 3, 4 и 7 части 1 статьи 25 Лесного кодекса Российской Федерации) и иных работ, в случае, если указанные земли расположены в границах территорий, утвержденных в соответствии с пунктом 34.2 пункта 1 статьи 9 Федерального закона;</li> <li>- документация или разделы документации, обосновывающие меры по обеспечению сохранности объекта культурного наследия, включенного в реестр, выявленного объекта культурного наследия либо объекта, обладающего признаками объекта культурного наследия, при проведении земляных, мелиоративных, хозяйственных работ, указанных в настоящей статье работ, указанных в статье 30 Федерального закона работ по использованию лесов и иных работ в границах территории объекта культурного наследия либо на земельном участке, непосредственно связанном с земельным участком в границах территории объекта культурного наследия;</li> <li>- документация, за исключением научных отчетов о выполненных археологических полевых работах, содержащая результаты исследований, в соответствии с которыми определяется наличие или отсутствие объектов, обладающих признаками объекта культурного наследия, на земельном участке, подлежащих воздействию земляных, строительных, мелиоративных, хозяйственных работ, указанных в статье 30 Федерального закона работ по использованию лесов и иных работ.</li> </ul>
--	--

В соответствии с законодательством Российской Федерации эксперт несет ответственность за достоверность сведений, изложенных в заключении экспертизы.

Эксперт Субботин А.В.

### Отношения к заказчику

#### Экспертная организация:

- не участвует в разработке проектной документации на строительство, расширение, реконструкцию, техническое перевооружение, консервацию и ликвидацию, и иное хозяйственное освоение объекта или объектов, в

отношении которых проводится экспертиза, или подобной проектной документации;

- не участвует в проектировании или конструировании, изготовлении, поставке, монтаже, ремонте, покупке, владении, эксплуатации или обслуживании технических устройств, применяемых на объекте или других объектах, в отношении которых проводится экспертиза, или подобных конкурентных технических устройств;
- не участвует в проектировании или конструировании, строительстве, ремонте, покупке, владении, эксплуатации или обслуживании зданий и сооружений на объекте или других объектах, в отношении которых проводится экспертиза, или подобных конкурентных зданий и сооружений;
- не имеет с заказчиком отношений общего владения; не имеет с заказчиком конфликта интересов;
- не подлежит непосредственной отчетности тому же вышестоящему управляющему органу, что и заказчик экспертизы;
- не выполняет функции официального представителя заказчика.

#### **Эксперт:**

- не имеет родственных связей с заказчиком (его должностными лицами, работниками);
- не состоит в трудовых отношениях с заказчиком;
- не имеет долговых или иных имущественных обязательств перед заказчиком (его должностным лицом или работником), а также заказчик (его должностное лицо или работник) не имеет долговых или иных имущественных обязательств перед экспертом;
- не владеет ценными бумагами, акциями (долями участия, паями в уставных (складочных) капиталах) заказчика;
- не заинтересован в результатах исследований и решений, вытекающих из заключения экспертизы, с целью получения выгоды в виде денег, ценностей, иного имущества, услуг имущественного характера или имущественных прав для себя или третьих лиц.

#### **Основание проведения государственной историко-культурной экспертизы**

1. Федеральный закон от 25.06.2002 № 73-ФЗ «Об объектах культурного наследия (памятниках истории и культуры) народов Российской Федерации».

2. Положение о государственной историко-культурной экспертизе, утвержденное Постановлением Правительства РФ от 15.07.2009 № 569 и последующие дополнения к нему.

3. Договор № 15/2022-СП от 17 ноября 2022 года между ИИМК РАН и Заказчиком.

4. Письмо Комитета по государственному контролю, использованию и охране памятников истории и культуры Правительства Санкт-Петербурга № 01-43-11282/22-0-1 от 04 мая 2022 г.

### **Цель и объекты экспертизы**

**Цель экспертизы:** определение наличия или отсутствия объектов археологического наследия, включенных в реестр, и выявленных объектов археологического наследия, на земельном участке по объекту: Выполнение проектно-изыскательских работ по реконструкции напорного бытового канализационного коллектора по адресу: Санкт-Петербург, от канализационной насосной станции №1 г. Ломоносов, ул. Морская, д. 96, лит. А до канализационных очистных сооружений г. Петергоф, Ораниенбаумское шоссе, д. 1», подлежащем воздействию земляных, строительных, мелиоративных, хозяйственных работ, предусмотренных статьей 25 Лесного кодекса Российской Федерации работ по использованию лесов (за исключением работ, указанных в пунктах 3, 4 и 7 части 1 статьи 25 Лесного кодекса Российской Федерации) и иных работ.

**Объект экспертизы:** земельный участок по объекту: Выполнение проектно-изыскательских работ по реконструкции напорного бытового канализационного коллектора по адресу: Санкт-Петербург, от канализационной насосной станции №1 г. Ломоносов, ул. Морская, д. 96, лит. А до канализационных очистных сооружений г. Петергоф, Ораниенбаумское шоссе, д. 1», подлежащий воздействию земляных, строительных, мелиоративных, хозяйственных работ, предусмотренных статьей 25 Лесного кодекса Российской Федерации работ по использованию лесов (за исключением работ, указанных в пунктах 3, 4 и 7 части 1 статьи 25 Лесного кодекса Российской Федерации) и иных работ.

### **Перечень документов, представленных Заказчиком**

- Копия письма Комитета по государственному контролю, использованию и охране памятников истории и культуры Правительства Санкт-Петербурга № 01-43-11282/22-0-1 от 04 мая 2022 г.
- Схема расположения земельного участка на кадастровой карте территории.
- Копия письма ООО «ВотерПрайсИнвест» № 169/23 от 03.03.2023 г. с обоснованием отсутствия градостроительного плана земельного участка.

- Копия Выписки из Единого государственного реестра недвижимости об объекте недвижимости № 99/2023/517181083 от 03.02.2023.

**Перечень документов и материалов, привлекаемых при проведении экспертизы, а также использованной для нее специальной, технической и справочной литературы**

1. Основы законодательства Российской Федерации о культуре, утв. Верховным Советом РФ 9 октября 1992 г. N 3612-1.

2. Федеральный закон РФ от 25 июня 2002 г. №73-ФЗ "Об объектах культурного наследия (памятниках истории и культуры) народов Российской Федерации".

3. Положение о государственной историко-культурной экспертизе, утв. Постановлением Правительства от 15 июля 2009 г. № 569.

4. Правила выдачи, приостановления и прекращения действия разрешений (открытых листов) на проведение работ по выявлению и изучению объектов археологического наследия, утвержденные Постановлением Правительства Российской Федерации от 20.02.2014 № 127.

5. Положение о порядке проведения археологических полевых работ и составления научной отчетной документации, утвержденное постановлением Бюро Отделения историко-филологических наук Российской академии наук от 20.06.2018 № 32.

6. Приказ Министерства культуры Российской Федерации от 1 сентября 2015 г. N 2328 "Об утверждении перечня отдельных сведений об объектах археологического наследия, которые не подлежат опубликованию".

7. Закон Санкт-Петербурга от 12.7.2007 N 333-64 «Об охране объектов культурного наследия в Санкт-Петербурге».

8. Закон Санкт-Петербурга от 19 января 2009 г. №820-7 "О границах объединенных зон охраны объектов культурного наследия, расположенных на территории Санкт-Петербурга, режимах использования земель и требованиях к градостроительным регламентам в границах указанных зон".

9. СП 42.13330.2011 Градостроительство. Планировка и застройка городских и сельских поселений. Актуализированная редакция СНиП 2.07.01-89.

10. Положение о едином государственном реестре объектов культурного наследия (памятников истории и культуры) народов Российской Федерации, утвержденное приказом Министерства культуры Российской Федерации от 30.10.2011 № 954.

11. Алексеева С.В., Балашов Е.А., Владимирович А.Г. и др. Топонимическая Энциклопедия Санкт-Петербурга. К трехсотлетию Санкт-Петербурга. СПб. 2002.

12. Антонов Б.И. Мосты Санкт-Петербурга. СПб. 2002.
13. Векслер А.Ф. Старо-Невский проспект. М.: ЗАО Центрполиграф, 2009.
14. Геологический атлас Санкт-Петербурга. //Отв. ред. Филипов Н.Б.// 2009. СПб – «Комильфо». 57 с.
15. Геология СССР. Т.1. Ленинградская, Псковская и Новгородская области. Геологическое описание. М. «Недра». 1971.
16. Глезеров С.Е. Исторические районы от А до Я. СПб. 2013.
17. Горбатенко С.Б. Петергофская дорога. Историко-архитектурный путеводитель. СПб. 2001.
18. Горбачевич К.С., Хабло Е.П. Почему так названы? О происхождении названий улиц, площадей, островов, рек и мостов Санкт-Петербурга. СПб. 2002.
19. Исаченко Г.А., Резников А.И. Ландшафты Санкт-Петербурга: эволюция, динамика, разнообразие. «Биосфера». 2014. Т. 6. № 3. С. 231-249.
20. Кепсу С. Петербург до Петербурга. История устья Невы до основания города Петра. СПб. 2000.
21. Лапшин В.А. Археологическая карта Ленинградской области. Ч. 1. Южные и западные районы. 1990.
22. Малиновский К.В. Санкт-Петербург XVIII века. СПб. 2008.
23. Сорокин П.Е. О системе расселения в Приневье в допетровское время //Сельская Русь в IX–XVI вв. М. 2008.

### **Сведения об обстоятельствах, повлиявших на процесс проведения и результаты экспертизы**

Обстоятельства, повлиявшие на процесс проведения и результаты экспертизы, отсутствуют.

### **Сведения о проведенных исследованиях**

В процессе государственной историко-культурной экспертизы:

- проведены полевые научно-исследовательские археологические работы (разведки);
- подготовлен отчет о проведении полевых научно-исследовательских археологических работ;
- выполнен анализ действующего законодательства в сфере охраны культурного наследия;
- выполнен анализ документов и материалов, полученных для проведения экспертизы по объекту с формулировкой выводов;
- оформлены результаты государственной историко-культурной экспертизы в виде Акта.



## **Факты и сведения, выявленные и установленные в результате проведенных исследований**

Участок обследования находится в северной части Петродворцового района Санкт-Петербурга.

Протяженность участка обследования – 35 м.

Историко-культурное научное археологическое обследование (разведки) с целью проведения государственной историко-культурной экспертизы земельного участка по объекту: Выполнение проектно-изыскательских работ по реконструкции напорного бытового канализационного коллектора по адресу: Санкт-Петербург, от канализационной насосной станции №1 г. Ломоносов, ул. Морская, д. 96, лит. А до канализационных очистных сооружений г. Петергоф, Ораниенбаумское шоссе, д. 1», проводилось в декабре 2022 г. сотрудниками археологической экспедиции Центра спасательной археологии ИИМК РАН под руководством д.и.н. Полякова Андрея Владимировича. Работы осуществлялись на основании договора № 15/2022-СП от 17 ноября 2022 года, заключенного между ИИМК РАН и ООО «ВотерПрайсИнвест» и разрешения Открытого Листа № 3273-2021 от 16 декабря 2021 г., выданного Полякову Андрею Владимировичу на право проведения археологических полевых работ в Адмиралтейском, Василеостровском, Выборгском, Красногвардейском, Московском, Петроградском, Петродворцовом, Пушкинском и Центральном районах г. Санкт-Петербурга. Срок действия открытого листа: с 16 декабря 2021 г. по 10 декабря 2022 г.

Исследования проводились во исполнение требований Федерального закона № 73-ФЗ от 25 июня 2002 года «Об объектах культурного наследия (памятниках истории и культуры) народов Российской Федерации».

Границы участка, подлежащего археологическому обследованию, предоставлены ООО «ВотерПрайсИнвест». Объемы изыскательских работ определялись исходя из протяженности земельного участка на основании исходных материалов, представленных Заказчиком работ, с учетом существующих методических рекомендаций. При проведении исследований эксперт опирался на предоставленные ООО «ВотерПрайсИнвест» документы, сведения и картографические материалы, а также открытые данные, предоставляемые федеральными и региональными органами власти: Публичная кадастровая карта (<http://pkk5.rosreestr.ru>), Геоинформационная система Санкт-Петербурга (<http://rgis.spb.ru>). В документах, представленных Заказчиком для проведения экспертизы, несоответствий не выявлено.

До начала полевых археологических работ ИИМК РАН были выполнены историко-библиографические изыскания и анализ опубликованных данных по территории, расположенной вблизи земельного участка на предмет наличия объектов археологического наследия и археологической изученности территории. Результаты данных исследований представлены в полном научно-техническом отчете (Прил. 3).

### **Топонимика исследуемого района**

**Петродворцовый район** – административно-территориальная единица Санкт-Петербурга, расположенная на юго-западе города, на южном берегу Финского залива. Центральный город района – Петергоф в советское время менял название на русифицированное Петродворец. После 2009 года, городу и другим объектам было возвращено название Петергоф, однако район продолжает называться Петродворцовым. Название Петергоф отсылает к расположенному здесь дворцу, первым владельцем которого был Пётр I.

**Петергоф** (от нем. Peterhof – «двор Петра», с 1944 по 1997 год – Петродворец) – внутригородское муниципальное образование в составе Петродворцового района города федерального значения Санкт-Петербурга. Петергоф основан в 1710 году как императорская загородная резиденция, статус города – с 1762 года.

**Ломоносов** – город на западе Петродворцового района, на границе с Ломоносовским районом Ленинградской области. Историческое название поселения – Ораниенбаум. Город сформировался вокруг усадьбы князя А.Д. Меншикова, которая до сих пор является ключевой достопримечательностью города. По одной из версий историческое название города Ораниенбаум означает «померанцевое дерево», что связывают с легендой о том, что во времена основания парка-усадьбы князем Александром Даниловичем Меншиковым в оранжереях Большого дворца выращивали апельсины. По другой версии, название означает «Древо Оранских» в честь Вильгельма III Оранского, короля Англии и наместника Нидерландов. В 1948 году город был переименован в честь русского учёного М.В. Ломоносова, который в XVIII веке организовал на территории своей усадьбы, расположенной недалеко от города, завод по производству стекла и смальты. Многие объекты на территории г. Ломоносова сохранили своё историческое название (например, ж/д станция "Ораниенбаум").

**Ораниенбаумский спуск** – спуск (проезд) в городе Петергофе Петродворцового района Санкт-Петербурга. Проходит от Собственного проспекта и Знаменской улицы до Нижней дороги и Ораниенбаумского шоссе. В название спуск отражает положение улицы в рельефе, она соединяет кромку и подножие крутого Литоринового уступа. Спуск является частью дороги между городами Ломоносов и Петергоф (Городские имена..., 1997, с. 154).

**Ораниенбаумское шоссе** – начинается от Ораниенбаумского спуска и пролегает в западном направлении до ул. Морской в г. Ломоносове. Является частью Петергофской дороги на отрезке между Петергофом и Ломоносовым. Именуется по историческому названию г. Ломоносова – Ораниенбаум.

**Нижняя дорога** – улица в г. Петергоф и поселке Стрельна, пролегает от Константиновского дворца до Собственной дачи. В название отражено положение улицы в рельефе, она пролегает вдоль подножия Литоринового уступа, параллельно Петергофской дороге, тянущейся по его вершине.

### **История освоения Петродворцового района Санкт-Петербурга**

Первые археологические свидетельства заселения территорий, входящих в пределы современного Санкт-Петербурга, известны в районе Лахты и Сестрорецкого разлива, и датируются периодом неолита и раннего железного века.

Племена, жившие в районе южного берега Финского залива, в том числе воль и ижора, вошли в IX в. в состав Новгородского государства. Территория будущего Санкт-Петербурга в новгородские времена находилась на землях Никольско-Ижорского и Спасско-Городненского погостов Ореховского уезда, входившего в состав Вотской пятины. Писцовая книга 1500 г. свидетельствует о том, что крестьяне выращивали рожь, овес, ячмень и лен. Было развито скотоводство, в некоторых погостах существенную роль играла охота. Рыбная ловля была развита в местностях, лежащих по берегам реки Невы. В XV веке с формированием централизованного Русского государства, к Московским землям были присоединены новгородские, в том числе Вотская пятина. «Освоение невских берегов – одна из проблем истории русского Северо-запада. Известно, что, начиная с VIII–X вв., по Неве, проходил международный водный путь, связывавший Восточную Европу с Балтийским регионом. Однако на ее побережье практически не известны следы оседлости этого времени. Не выявлены здесь и археологические памятники более позднего времени – вплоть до XIV столетия» (Сорокин 2008, С. 351). Тем не менее Санкт-Петербург возник не на пустом месте, с середины XV в. известны поселения на территории современного города и его окрестностей. «Планировка современного Санкт-Петербурга и его пригородной зоны в значительной мере основывается на существовавшей веками стабильной системе поселений и дорог. Многие допетербургские дороги стали городскими улицами, а древние селения были первоначальной основой создания городских слобод, кварталов и усадеб. Санкт-Петербург создан на основе предшествовавшей ему системы расселения, стабильно существовавшей в древнерусские, новгородские, московские, шведские времена» (Семенцов, 2003, С. 20).

В XV в. острова дельты Невы относились к двум погостам Ореховецкого уезда Водской пятины – Спасско Городненскому и Никольскому Ижерскому.

С конца XVI в. земли от Финского залива до Ладожского озера фактически перешли под управление Швеции. Территории Приневья были поделены на лены – Нотеборгский, Копорский и Корельский. В этот период происходил массовый отток православного населения на территорию России. На опустевшие земли приходило финское и шведское население, осваиваясь в заброшенных русских селениях. По опубликованным материалам Сауло Кепсу и по данным шведских описей и землемерных документов видно, что если до середины 1640-х - 1650-х гг. большинство поселений сохраняло традиционные русские названия, то с 1650-х – 1660-х годов осуществлялись многочисленные замены старинных топонимов и гидронимов на новые, в основном финские. Проведенные в 1670-1680-е гг. шведским правительством землемерные работы демонстрируют освоенность этих земель.

С началом Северной войны в 1703 г., российская армия во главе с князем Б.П. Шереметьевым захватывает крепость Ниеншанц. Понимая важность захваченных территорий, Петр I принимает решение об укреплении границ и 16 (27) мая 1703 г. на землях Ингерманландии, на Заячьем острове (фин. Jänisaari), была заложена крепость «Санкт Питербурх». В 1721 г. Северная война была окончена и земли Приневья окончательно перешли к Российской империи.

«Санкт-Петербург и его пригородная зона со времен Петра I впитали в себя структуру селений и дорог XV-XVII вв. Конфигурация реальной застройки Санкт-Петербурга петровской поры во многом преемственно совпадает с конфигурацией освоенных территорий допетровского периода, стала основой всего последующего развития столичного города» (Семенцов 2003:22). Существующая в настоящее время улично-дорожная система Санкт-Петербургской агломерации также восходит к дорожной системе, известной, по крайней мере, с XVII в.

Шведские карты демонстрируют развитую систему поселений, расположенных на краю берегового уступа, у подножья которого проходила приморская, будущая Петергофская, дорога. На участке между нынешними Красненьким кладбищем и Лиговом она сливалась с большой Нарвской дорогой. На других дистанциях это был простой проселок, связывавший между собой прибрежные селения. К югу от дороги вплоть до Ижорского уступа простирались леса и болота. Редкие деревни размещались лишь на возвышенностях.

**Петергофская дорога** – не только коммуникация, протянувшаяся вдоль побережья Финского залива от Петербурга в сторону Красной Горки. В первую очередь это сорокакилометровая система приморских императорских резиденций и частных усадеб, цепь дворцов, садов и парков (Горбатенко, 2001, С. 3).

Формирование Петергофской дороги как системы усадеб началось в 1710 г. Наиболее ранние сведения об отводе участков относятся к декабрю 1710 г., когда документы на владение получили царица Марфа Матвеевна, ее брат адмирал Ф.М.

Апраксин и князь Ю.Ф. Щербатов с сыном. В дальнейшем раздача участков производилась в основном в два последующих года. Так, 3 января 1711 г. дачу получил обер-секретарь Военной коллегии А.Я. Волков, 11 января – кабинет-секретарь Петра I А.В. Макаров, 20 апреля 1712 г. – стольник П.И. Бутурлин, 25 мая 1712 г. – прапорщик лейб-гвардии Преображенского полка Р.М. Кошелев. В том же году территорию у Петергофской дороги, в районе будущего Ораниенбаума получил и «светлейший князь Ижорский» Александр Данилович Меншиков.

В 1712 г. Петр I своим именным указом повелел Ю.Ф. Шаховскому раздавать по Петергофской дороге «разным персонам земли под загородные дворы», которые и были им розданы «по равному числу». Вслед за единичными пожалованиями 1710-1711 гг. в 1712 г. была произведена массовая раздача участков. К 1714 г. практически все «приморские дачи» обрели хозяев. В этом же году под руководством инженер-полковника А. де Кулона было произведено их первое межевание.

В царствование Анны Иоанновны на Петергофской дороге возникает несколько больших частных усадеб – настоящих «регулярных» дворцово-парковых ансамблей.

В царствование императрицы Елизаветы Петровны, политическим девизом которой стало следование начинаниям отца, на новую ступень совершенства поднимаются петровские резиденции. Под руководством Ф.Б. Растрелли реконструируются ансамбли Петергофа, Стрельны, Ораниенбаума. Перестраивается и расширяется Екатерингоф. Вдоль дороги возникают новые усадьбы вельмож и придворных. Одновременно благоустраивались сама дорога и непосредственно прилегающая к ней территория, превращаясь в парадную магистраль. Указами 1746 г. ответственность за реконструкцию дороги была возложена на генерал-поручика В. Фермора владельцам же дач предписывалось уничтожить все дощатые и плетневые заборы, заменив их «решетками», а поля оградить «надолбами в три переклада». С дороги предлагалось убрать все кабаки и харчевни.

В конце царствования императрицы Елизаветы Петровны местность вдоль дороги между р. Таракановкой и Красным Кабачком было решено разбить на дачные участки. Проект был осуществлен в царствование Петра III, когда предварительно намеченные границы были уточнены и произведена раздача участков.

Царствование Александра I для Петергофской дороги ознаменовалось важным событием – возрождением не достроенного в первой трети XVIII в. ансамбля Стрельны, которая стала резиденцией брата царя, великого князя Константина Павловича. Тогда же были основаны стрельнинские немецкие колонии Нейдорф и Нейгаузен. Этот образцовый архитектурно-ландшафтный комплекс на

завершающем участке Нарвского шоссе стал «аванзалом» следующей за ним дистанции Петергофской дороги

Со второй половины XIX в. начинается постепенное угасание Петергофской дороги как целостной архитектурно-ландшафтной системы. Постепенно владельцами большинства поместий на побережье залива становились финансисты, купцы, промышленники. В 1801 г. на Петергофской дороге появилось первое промышленное предприятие – казенный чугунолитейный завод (будущий Путиловский). На протяжении всего XIX в., особенно в последней его трети, за Нарвской заставой возникали новые заводы и фабрики. Одновременно строились дома для рабочих, лавки, кабаки, позже – школы, больницы, церкви.

В 1857 г. открылось железнодорожное движение от Санкт-Петербурга до Петергофа, а в 1864 г. ветка была продлена до Ораниенбаума. В 1904-1908 гг. была проложена военная железная дорога до Большой Ижоры, которая использовалась и для поездок частных лиц.

Прокладка железных дорог имела большое значение для судьбы Петергофской дороги. С одной стороны, уменьшилось ее значение как транспортной магистрали (равным образом сократилось и пароходное движение по заливу). С другой – береговая полоса стала гораздо доступнее для горожан. Вскоре она превратилась в одно из любимых мест загородного отдыха петербуржцев.

После выхода манифеста 1861 г. и освобождения крестьян начинается процесс территориального распада крупных имений, включавших в себя деревни с их полевыми угодьями. С переходом этих земель в крестьянскую собственность ландшафтное регулирование здесь прекратилось. С разделом общинных земель развернулась их массовая скупка земельными спекулянтами с целью перепродажи под дачные участки. Равным образом под дачи скупались и многие частные усадьбы по Петергофской дороге. Во второй половине XIX – начале XX в. на трассе возникло множество дачных городков – таких как Княжево, Дачное, Лигово, Волхонка и Новые места в Стрельне, Заветное в Петергофе, Богумиловка в Ораниенбауме.

В связи с развитием дачных городков на южном побережье Финского залива в 1910-х гг. было предпринято строительство электрифицированной железной дороги от Петербурга до Ораниенбаума – позднее названной «Оранэл». Из-за начавшейся Первой мировой войны строительство не было доведено до конца: движение открылось только до Стрельны.

Урбанизация Петергофской дороги повлекла за собой массовое уничтожение старинных усадеб и их садов. После 1917 г. большая часть имений императорской фамилии и усадеб по Петергофской дороге была передана различным организациям. Во многих дворцах разместились колонии для беспризорных детей или исправительные заведения.

### **Усадьба Принца Ольденбургского и Троицкое кладбище**

В 1830-х годах, территория между Ораниенбаумским шоссе и заливом, к западу от Ораниенбаумского спуска, общей площадью 39 га, были выкуплены Петергофским дворцовым правлением для обустройства имения принца Ольденбургского.

Принц Петр Георгиевич Ольденбургский – член российского императорского дома, внук Павла I и племянник Николая I, государственный и военный деятель. Родился в 1812 году, в семье Георгия Павловича Ольденбургского и его супруги Екатерины Павловны.

В июне 1837 года архитектором В. П. Стасовым были начаты работы по обустройству имения принца. Парку был придан пейзажный характер, спланированы аллеи, сохранён сосновый бор. В парке были построены коттедж-ферма в стиле английской готики в два этажа с мезонином, дом для садовника, хозяйственные здания и оранжереи, на мысе залива — павильон.

После революции имение Ольденбургского было национализировано, а весной 1919 года Народный комиссариат просвещения РСФСР открыл на территории парка Естественно-историческую станцию для летних экскурсий учащихся, на которой был создан гербарий флоры окрестностей Петергофа.

Основные здания фермы были уничтожены во время войны, сохранился только один флигель на Знаменской улице, д. 29.

В настоящее время на территории парка находятся очистные сооружения «Водоканала», участки огородников, военная база с маяком и построенный в 2009 – 2010 гг. коттеджный комплекс. Нетронутыми застройкой остаются территории на побережье западнее маяка, принадлежащие СПбГУ, где в советское время был пионерский лагерь "Экран".

В настоящий момент, большая часть территории бывшей усадьбы является объектом культурного наследия «Парк б. фермы Ольденбургского» (адрес НПА: г. Петергоф, Приморская береговая терраса).

Свято-Троицкое кладбище, расположенное у самого берега Финского залива, на взморье, получило официальный статус в 1786 году, однако основано оно было гораздо раньше (точная дата неизвестна). В 1852 году существовавшая на кладбище часовня была перестроена в церковь во имя Проповедника Лазаря, а в 1870 году по проекту архитектора Ивана Мааса возвели тёплую каменную церковь Св. Живоначальной Торицы. При входе на кладбище находился деревянный дом «для призрения престарелых вдов и сирот».

В годы Великой Отечественной войны обе церкви в результате обстрела были разрушены, а в послевоенное время кладбище было закрыто и осталось без надзора. Большинство памятников было разрушено, могилы осквернены.

### **Анализ картографического материала**

Наиболее ранней подробной картой Приневских земель является Карта бывших губерний Иван-Города, Яма, Капорья и Нэтеборга авторства Бергенгейма. Карта составлена штабс-капитаном Бергенгеймом в 1827 году по материалам, найденным в Шведских архивах, и отражает состояние местности и названия на 1676 год. На ней отражена будущая Петергофская дорога, тянущаяся по краю Литоринового уступа, вдоль берега Финского залива. Вдоль дороги плотно расположены деревни, однако ни одна из них не располагается ниже уступа, где находится участок обследования.

На генеральном плане Санкт-Петербурга 1792 года отражено развитие территорий, вокруг участка обследования в течении XVIII в. К востоку от участка за это время возникает ансамбль Петергофского дворца, земли, непосредственно прилегающие с запада (где сейчас находится усадьба Ольденбургского), поделены на участки, но не освоены. Кроме того, улично-дорожная сеть в районе участка обследования имеет вид, практически, идентичный современному: на карте хорошо читаются Ораниенбаумский спуск и нижняя дорога. В то же время, на карте 1792 года не отмечено Троицкое кладбище, которое к этому моменту уже существовало и даже имело официальный статус.

Верстовая топографическая карта 1890 г. дает предельно точное представление о ситуации в районе участка обследования. На ней участок обследования расположен в южной, примыкающей к Ораниенбаумскому шоссе, части парка при усадьбе герцога Ольденбургского. Основная территория парка и здание усадьбы находились к северо-западу, примерно в 150 м. К северо-востоку от участка обследования, на противоположном правом берегу ручья, изображено Троицкое кладбище. На карте видно, что кладбищенская церковь и сопутствующие ей сооружения, в частности «дом призрения», находились с восточной стороны кладбища, при входе.

На карте 1941 года ситуация принципиально не меняется. Участок обследования также находится на незастроенной окраине усадьбы герцога Ольденбургского (к тому моменту национализированной). На спутниковом снимке 1966 года участок обследования также свободен от застройки и хозяйственного освоения.

Таким образом, на основании анализа картографического материала, архивных и литературных источников, были сделаны следующие выводы:

- непосредственно на территории исследуемого участка объекты археологического наследия ранее не фиксировались;
- до середины XIX в. территория участка обследования не застраивалась и не подвергалась хозяйственному освоению;



- в конце 1830-х гг. территория вдоль Ораниенбаумского шоссе была отведена под устройство имения принца Петра Георгиевича Ольденбургского. В юго-восточной части имения, где расположен участок обследования, находился парк;
- на рубеже XX-XXI вв. в непосредственной близости от участка обследования появляется комплекс водоочистных сооружений «Водоканала», в ходе строительства которого территория вокруг была спланирована и выровнена.

Полевые археологические работы на участке обследования проводились в соответствии с методическими указаниями и требованиями «Положения о порядке проведения археологических полевых работ и составления научной отчетной документации», утвержденного постановлением Бюро Отделения историко-филологических наук Российской академии наук от 20 июня 2018 № 32.

Было проведено натурное обследование территории земельного участка по объекту: Выполнение проектно-изыскательских работ по реконструкции напорного бытового канализационного коллектора по адресу: Санкт-Петербург, от канализационной насосной станции №1 г. Ломоносов, ул. Морская, д. 96, лит. А до канализационных очистных сооружений г. Петергоф, Ораниенбаумское шоссе, д. 1», с визуальным осмотром местности с целью поиска памятников археологии, выраженных в рельефе местности.

Натурные полевые исследования проводились в виде осуществления пеших маршрутов на территории участка обследования. В качестве осевой линии использовались границы проектируемого объекта, предоставленные заказчиком. Все участки детально фиксировались (фото, описание, привязка к карте). При прохождении маршрутов с целью обнаружения выходов культурного слоя и артефактов осматривались встречающиеся обнажения грунта естественного и антропогенного происхождения.

На перспективных для обнаружения памятников археологии участках производилась закладка шурфов, ориентированных по сторонам света, направленных на поиск культурного слоя и древних артефактов. Количество и места расположения шурфов были обусловлены геоморфологическим состоянием местности и степенью освоенности обследуемой территории, и определялось с таким расчетом, чтобы обеспечить полное выявление и определение границ всех объектов археологического наследия, попадающих в пределы обследуемых земельных участков, с учетом историко-библиографических изысканий и существующих методических рекомендаций 1 шурф на 1 км (при линейных обследованиях).

Всего в границах обследования для выявления объектов археологического наследия был заложен 1 шурф размерами 2х2 м, общей площадью 4 кв. м.

Разборка грунта в процессе шурфовки производилась вручную по стратиграфическим слоям с разнородными культурными прослойками и соответствующим им общим планиграфическим горизонтам фиксации. Для выявления структуры плотных поверхностей и удаления грунта в стесненных условиях при расчистке использовались щетки, кисти и совки. Глубина шурфов включала всю толщу напластований, осуществлялась контрольная прокопка верхней части археологически стерильного слоя, подстилающего почвенный горизонт (материка). Проводилась полная фотографическая фиксация обнаруженных объектов, а также всего процесса шурфовочных работ. Все шурфы по окончании работ были засыпаны, почвенное и дерновое покрытие восстановлено.

Все разведочные шурфы, документировались, в том числе фотографически, и фиксировались дневниковыми записями. Все высотные отметки на планах и разрезах представлены в Балтийской системе высот (далее БС).

Для картирования рекогносцировочных шурфов, выявленных объектов и общевидовых фотографий ландшафтной ситуации использованы имеющиеся в распоряжении экспедиции растровые карты масштаба 1:50000 и 1:100000 в формате JPG, а также топографический план масштаба 1:500 в формате DWG, предоставленный заказчиком.

Привязка шурфов на участке землеотвода к системе мировых координат произведена с помощью портативных приборов глобального позиционирования Garmin MONTANA. Географические координаты (широта, долгота), определенные в зависимости от внешних условий приема с точностью 5-20 м с помощью встроенных в геоинформационную систему QGIS программных алгоритмов переведены в местную систему координат МСК-1964.

Основные этапы работ фиксировались с помощью цифровых фотоаппаратов с разрешением не менее 5 Мрх. Для указания масштаба и ориентации по сторонам света при фотографировании использовался набор телескопических реек длиной 4 м с сантиметровыми делениями, двухцветная стрелка «север».

Участок обследования находится в северной части Петродворцового района Санкт-Петербурга.

Зона проектирования расположена на склоне Литоринового уступа, рядом с пересечением улиц Ораниенбаумский спуск и Ораниенбаумское шоссе. В непосредственной близости от проектируемого объекта расположен комплекс водоочистных сооружений «Водоканала». Территория, на которой расположена обследуемая трасса, относится к объекту культурного наследия регионального значения «Парк б. фермы Ольденбургского» (адрес НПА: г. Петергоф, Приморская береговая терраса).

Проектируемый объект представляет собой перекладку имеющихся канализационных коммуникаций, протяженностью 35 м, с незначительным изменением их трассы. В своем нынешнем виде территория обследования представляет собой, выровненный при планировке, участок склона Литоринового уступа.

Учитывая характер и размеры трассы обследования, заложение археологического шурфа целесообразно лишь в одной точке – на месте проектируемого коллектора.

### **Шурф №1**

Шурф №1 заложен на месте проектируемого канализационного коллектора, в 1 м к северо-востоку от имеющегося канализационного люка. Шурф ориентирован по сторонам света, размеры 2 x 2 м. Высотная отметка дневной поверхности – 7.55 м БС, дна шурфа – 6.53 БС.

Стратиграфия шурфа №1:

1. Дерн, мощностью 15 см.
2. Светло-коричневый уплотненный суглинок с большим количеством битого кирпича, металлолома, булыжников и фрагментов бетонных конструкций – строительный мусор, мощностью 45 см.
3. Серо-бурый гумусированный суглинок – погребенная почва, мощностью 40 см.
4. Серо-голубой плотный суглинок – материк.

Поверхность материкового слоя находится на высотной отметке 6.53 у южной стенки шурфа, и 6.44 у северной. Перепад высот поверхности материка в пределах шурфа отражает естественное падение склона Литоринового уступа. Ни погребенная почва, ни строительный мусор не содержат находок, которое могли бы быть датированы периодом ранее XX века. Судя по находкам строительного и бытового мусора начала XXI века, в нижней части слоя светло-коричневого суглинка, подсыпка совершена относительно недавно, вероятнее всего, во время строительства, расположенного здесь же, комплекса водоочистных сооружений.

После окончания работ шурф №1 был рекультивирован, находки, не представляющие историко-культурной ценности, были захоронены на месте.

В результате проведенного археологического обследования земельного участка по объекту: Выполнение проектно-изыскательских работ по реконструкции напорного бытового канализационного коллектора по адресу: Санкт-Петербург, от канализационной насосной станции №1 г. Ломоносов, ул. Морская, д. 96, лит. А до канализационных очистных сооружений г. Петергоф, Ораниенбаумское шоссе, д. 1» зафиксировано отсутствие остатков наземных древних сооружений, артефактов, имеющих историко-культурную ценность, культурного слоя или иных следов

пребывания здесь человека в древности, которые можно было бы отнести к объектам археологического наследия. Результаты проведенных в рамках государственной историко-культурной экспертизы археологических полевых работ отражены в полном научно-техническом отчете (Прил. 3).

### **Обоснования вывода экспертизы**

1. В соответствии с заключением уполномоченного органа охраны объектов культурного наследия (письмо Комитета по государственному контролю, использованию и охране памятников истории и культуры Правительства Санкт-Петербурга № 01-43-11282/22-0-1 от 04 мая 2022 г.) земельный участок по объекту: «Выполнение проектно-изыскательских работ по реконструкции напорного бытового канализационного коллектора по адресу: Санкт-Петербург, от канализационной насосной станции № 1 г. Ломоносов, ул. Морская, д. 96, лит. А до канализационных очистных сооружений г. Петергоф, Ораниенбаумское шоссе, д. 1» расположен в границах объекта культурного наследия регионального значения **«Парк б. фермы Ольденбургского»** (адрес НПА: г. Петергоф, Приморская береговая терраса).

В пределах границ вышеуказанного земельного участка **отсутствуют** выявленные объекты культурного наследия, а также защитная зона объектов культурного наследия.

2. Согласно проведенным историко-архивным исследованиям на территории земельного участка по объекту: Выполнение проектно-изыскательских работ по реконструкции напорного бытового канализационного коллектора по адресу: Санкт-Петербург, от канализационной насосной станции №1 г. Ломоносов, ул. Морская, д. 96, лит. А до канализационных очистных сооружений г. Петергоф, Ораниенбаумское шоссе, д. 1», объекты, которые можно было бы отнести к объектам археологического наследия, **отсутствуют**.

3. В соответствии со статьей 45-1 Федерального закона от 25.06.2002 №73-ФЗ «Об объектах культурного наследия (памятниках истории и культуры) народов Российской Федерации» на территории земельного участка по объекту: Выполнение проектно-изыскательских работ по реконструкции напорного бытового канализационного коллектора по адресу: Санкт-Петербург, от канализационной насосной станции №1 г. Ломоносов, ул. Морская, д. 96, лит. А до канализационных очистных сооружений г. Петергоф, Ораниенбаумское шоссе, д. 1», проведены археологические полевые работы в форме археологической разведки. Работы выполнены в соответствии с методическими указаниями и требованиями «Положения о порядке проведения археологических полевых работ и составления научной отчетной документации», утвержденного постановлением Бюро Отделения

историко-филологических наук Российской академии наук от 20 июня 2018 № 32 и иных нормативно-правовых актов в сфере охраны объектов культурного наследия и хорошо документированы. Результаты обследования отражены в полном научно-техническом отчете. В ходе проведенных в рамках государственной историко-культурной экспертизы археологических полевых работ объектов археологического наследия **не обнаружено**.

4. Представленные материалы исчерпывающие и доказывают археологическую изученность земельного участка по объекту: Выполнение проектно-изыскательских работ по реконструкции напорного бытового канализационного коллектора по адресу: Санкт-Петербург, от канализационной насосной станции №1 г. Ломоносов, ул. Морская, д. 96, лит. А до канализационных очистных сооружений г. Петергоф, Ораниенбаумское шоссе, д. 1».

### **Вывод экспертизы**

**Экспертом сделан вывод о возможности (положительное заключение) проведения земляных, строительных, мелиоративных и (или) хозяйственных работ, предусмотренных статьей 25 Лесного кодекса Российской Федерации работ по использованию лесов и иных работ на земельном участке по объекту: Выполнение проектно-изыскательских работ по реконструкции напорного бытового канализационного коллектора по адресу: Санкт-Петербург, от канализационной насосной станции №1 г. Ломоносов, ул. Морская, д. 96, лит. А до канализационных очистных сооружений г. Петергоф, Ораниенбаумское шоссе, д. 1», в связи с отсутствием выявленных объектов археологического наследия на указанном земельном участке, подлежащем воздействию земляных, строительных, мелиоративных и (или) хозяйственных работ, предусмотренных статьей 25 Лесного кодекса Российской Федерации работ по использованию лесов и иных работ.**

#### *Перечень приложений к экспертизе:*

- Приложение 1* Копия Технического к договору № 15/2022-СП от 17 ноября 2022 года.
- Приложение 2* Копия письма Комитета по государственному контролю, использованию и охране памятников истории и культуры Правительства Санкт-Петербурга № 01-43-11282/22-0-1 от 04 мая 2022 г.
- Приложение 3* Копия Полного научно-технического отчета о выполнении научно-исследовательских археологических работ в виде историко-культурного научного археологического обследования (разведки) с целью проведения государственной историко-культурной экспертизы земельного участка по объекту: Выполнение проектно-изыскательских работ по реконструкции напорного бытового

канализационного коллектора по адресу: Санкт-Петербург, от канализационной насосной станции №1 г. Ломоносов, ул. Морская, д. 96, лит. А до канализационных очистных сооружений г. Петергоф, Ораниенбаумское шоссе, д. 1», выполненного Центром спасательной археологии ИИМК РАН.

*Приложение 4* Схема расположения земельного участка на кадастровой карте территории.

*Приложение 5* Копия письма ООО «ВотерПрайсИнвест» № 169/23 от 03.03.2023 г. с обоснованием отсутствия градостроительного плана земельного участка.

*Приложение 6* Копия Выписки из Единого государственного реестра недвижимости об объекте недвижимости № 99/2023/517181083 от 03.02.2023.

*Приложение 7* Копия справки № 14102/33 – 125.5-37 от 06.03.2023.

*Приложение 8* Копия доверенности № 14102/33-161.5-5 от 09 января 2023 г.

*Приложение 9* Сведения об экспертах.

*Приложение 10* Выдержки из приказа № 997 от 17.07.2019 г. «Об утверждении статуса аттестованного эксперта по проведению государственной историко-культурной экспертизы».

*Приложение 11* Выдержки из приказа № 1537 от 17.09.2021 г. «Об утверждении статуса аттестованного эксперта по проведению государственной историко-культурной экспертизы».

*Приложение 12* Выдержки из приказа № 1668 от 11.10.2021 г. «Об утверждении статуса аттестованного эксперта по проведению государственной историко-культурной экспертизы».

*Приложение 13* Выдержки из приказа № 219 от 27.02.2019 г. «Об утверждении статуса аттестованного эксперта по проведению государственной историко-культурной экспертизы».

*Приложение 14* Выдержки из приказа № 235 от 01.03.2022 г. «Об утверждении статуса аттестованного эксперта по проведению государственной историко-культурной экспертизы».

**Эксперт Субботин А.В.**

**Руководитель археологических исследований Поляков А.В.**

«06» марта 2023 г.

*Документ подписан усиленными квалифицированными электронными подписями в соответствии с п. 22 Положения о Государственной историко-культурной экспертизе, утвержденного постановлением Правительства от 15 июля 2009 г. № 569*

*Приложение 1*

**Копия Технического к договору № 15/2022-СП от 17 ноября  
2022 года**

Приложение №1  
к Договору №15/2022-СП от 17.11.2022 г.

## ТЕХНИЧЕСКОЕ ЗАДАНИЕ

**на проведение научно-исследовательских работ в виде археологических разведок и подготовку акта государственной историко-культурной экспертизы земельного участка по объекту: «Выполнение проектно-изыскательских работ по реконструкции напорного бытового канализационного коллектора по адресу: Санкт-Петербург, от канализационной насосной станции №1 г. Ломоносов, ул. Морская, д. 96, лит. А до канализационных очистных сооружений г. Петергоф, Ораниенбаумское шоссе, д. 1»**

### 1. Общие положения

1.1. Наименование Работ: проведение научно-исследовательских работ в виде археологических разведок и подготовку акта государственной историко-культурной экспертизы земельного участка по объекту: «Выполнение проектно-изыскательских работ по реконструкции напорного бытового канализационного коллектора по адресу: Санкт-Петербург, от канализационной насосной станции №1 г. Ломоносов, ул. Морская, д. 96, лит. А до канализационных очистных сооружений г. Петергоф, Ораниенбаумское шоссе, д. 1»

1.2. Заказчик: ООО «ВотерПрайсИнвест»

1.3. Исполнитель: ИИМК РАН

1.4. Стадия работ: проектная.

1.5. Район исследования: СПб, Петродворцовый район.

1.6. Основание выполнения работ: письмо Комитета по государственному контролю, использованию и охране памятников истории и культуры №01-43-11282/22-0-1 от 04.05.2022

1.7. Протяженность объекта: 35 м.

**2. Объект экспертизы:** земельный участок по объекту: «Выполнение проектно-изыскательских работ по реконструкции напорного бытового канализационного коллектора по адресу: Санкт-Петербург, от канализационной насосной станции №1 г. Ломоносов, ул. Морская, д. 96, лит. А до канализационных очистных сооружений г. Петергоф, Ораниенбаумское шоссе, д. 1»

### 3. Основная нормативно-техническая документация

3.1. Федеральный закон РФ "Об объектах культурного наследия (памятниках истории и культуры) народов Российской Федерации" от 25 июня 2002 года N 73-ФЗ.

3.2. Федеральный закон №7-ФЗ от 10.01.2002 г «Об охране окружающей среды».

3.3. Постановление Правительства РФ от 12.09.2015 N 972 "Об утверждении Положения о зонах охраны объектов культурного наследия (памятников истории и культуры) народов Российской Федерации и о признании утратившими силу отдельных положений нормативных правовых актов Правительства Российской Федерации";

3.4. Постановление Правительства РФ от 15.07.2009 г. № 569 «Об утверждении Положения о государственной историко-культурной экспертизе»;

3.5. Положение о порядке проведения археологических полевых работ и составления научной отчетной документации (утверждено постановлением Бюро Отделения историко-филологических наук Российской академии наук от 20 июня 2018 г. №32).

### 4. Состав работ

#### Первый этап:

4.1. Получение разрешения (открытый лист) на право проведения археологических работ.

4.2. Архивно-библиографические исследования, составление исторической справки и создание ситуационного плана.

Заказчик

Исполнитель





- 4.2.1. Проведение архивных исследований, касающихся сведений о наличии археологических памятников в обследуемой зоне.
- 4.2.2. Визуальное обследование участка исследований.
- 4.2.3. Составление краткой исторической справки.
- 4.3. Археологическое обследование участка:
- 4.3.1. Выявление памятников археологии на основании наличия подъемного материала, особенностей рельефа и иных данных.
- 4.3.2. Привязка обнаруженных памятников к территории застройки.
- 4.3.3. Описание ландшафтной характеристики расположения обнаруженных памятников и фиксируемых нарушений поверхности объекта.
- 4.3.4. Разбивка археологических шурфов - 1 шурф.
- 4.3.5. Фотофиксация в процессе подготовки к закладке шурфов.
- 4.3.6. Выборка культурных напластований из шурфов по слоям, с трехмерной фиксацией находок на плане шурфа.
- 4.3.7. Выявление археологического материала в культурном слое.
- 4.3.8. Изучение культурного слоя в процессе закладки шурфов с зачисткой профилей для получения вертикальных разрезов.
- 4.3.9. Фотофиксация процесса работ, отдельных находок и скоплений материала in situ.
- 4.3.10. Фото- и графо- фиксация профилей стенок шурфов и обнаруженных ям.
- 4.3.11. Отбор археологического материала из заполнения ям и сооружений, полевая консервация вещевое материала.
- 4.3.12. Вычерчивание профилей шурфов, текстуальное описание стратиграфии, культурного слоя, материка и иных объектов в шурфах.
- 4.3.13. Ведение полевой документации.
- 4.4. Камеральные работы.
- 4.4.1. Очистка или мытье находок, при необходимости оперативная первичная консервация предметов из разрушающихся материалов
- 4.4.2. Статистическая обработка массовых находок. Шифровка находок.
- 4.4.3. Составление полевых описей индивидуальных и массовых находок.
- 4.4.4. Зарисовка находок.
- 4.4.5. Фотографирование находок.
- При необходимости:
- 4.4.6. Определение археологического материала и отбор образцов в коллекцию
- 4.4.7. Определение зерен и семян.
- 4.4.8. Определение пород образцов древесины.
- 4.4.9. Дендрохронологический и радиоуглеродный анализ образцов.
- 4.4.10. Атрибуция нумизматических находок.
- 4.4.11. Атрибуция воинских и других знаков.
- 4.4.12. Эпиграфический анализ находок с надписями.
- 4.4.13. Атрибуция изделий с клеймами изготовителей.
- 4.5. Подготовка коллекций к передаче на постоянное хранение в Государственный музейный фонд
- 4.6. Написание полного научно-технического отчёта.
- 4.7. Уведомление об окончании первого этапа.
- Второй этап:**
- 4.8. Подготовка акта государственной историко-культурной экспертизы земельного участка.
- 4.9. Передача акта государственной историко-культурной экспертизы в региональный орган охраны объектов культурного наследия.

Заказчик



Исполнитель



**Дополнительно Исполнитель обязуется оказать услуги по Техническому сопровождению выполненных изысканий при прохождении Заказчиком согласования в государственной экспертизе, без дополнительной оплаты.**

Срок устранения Исполнителем замечаний государственной экспертизы (в случае наличия таковых) в течение 25 рабочих дней с момента выставления.

По окончании технического сопровождения Исполнитель предоставляет отчетную документацию согласно п.5.3 настоящего Технического задания.

#### **5. Отчетная документация.**

5.1. Полный научно-технический отчет в 1 экземпляре на электронном носителе;

Акт государственной историко-культурной экспертизы земельного участка в 1 экземпляре на электронном носителе;

копия сопроводительного письма в региональный орган охраны объектов культурного наследия о передаче акта государственной историко-культурной экспертизы в 1 экземпляре на бумажном носителе.

5.2. Перечень материалов, выдаваемых заказчику для направления проектной документации в органы Государственной экспертизы:

Отчетная документация предоставляется в электронном виде в формате Adobe Acrobat (\*.pdf).

5.3. Перечень материалов, выдаваемых заказчику после завершения всех работ:

Отчет по результатам выполненных работ должен быть представлен на бумажном и электронном носителях информации.

На бумажном носителе информация должна быть представлена в 2-х экземплярах, в электронном виде в формате (.dwg, .pdf, .word, excel).

5.3 . Перечень материалов, выдаваемых заказчику после завершения всех работ:

Отчет по результатам выполненных работ должен быть представлен на бумажном и электронном носителях информации.

На бумажном носителе информация должна быть представлена в 2-х экземплярах, в электронном виде в формате (.dwg, .pdf, .word, excel).

#### **6. Требования к выполнению работ.**

6.1. Отчетная документация должна соответствовать требованиям «Положения о порядке проведения археологических полевых работ и составления научной отчетной документации», утвержденного постановлением бюро Отделения историко-филологических наук Российской академии наук от «20» июня 2018 г. №32 и Положения о государственной историко-культурной экспертизе (утв. Постановлением Правительства №569 от 15 июля 2009 г.)

Генеральный директор  
ООО «Вотер Прайс Инвест»



/ С.Ю. Свербежкин /

М.П.

Заместитель Директора ИИМК РАН



/ Н.Ф. Соловьева /

М.П.

Заказчик

Исполнитель



***Приложение 2***

**Копия письма Комитета по государственному контролю,  
использованию и охране памятников истории и культуры  
Правительства Санкт-Петербурга № 01-43-11282/22-0-1 от 04  
мая 2022 г**



ПРАВИТЕЛЬСТВО САНКТ-ПЕТЕРБУРГА

**КОМИТЕТ ПО ГОСУДАРСТВЕННОМУ  
КОНТРОЛЮ, ИСПОЛЬЗОВАНИЮ  
И ОХРАНЕ ПАМЯТНИКОВ  
ИСТОРИИ И КУЛЬТУРЫ  
(КГИОП)**

пл. Ломоносова, д.1, Санкт-Петербург, 191023  
Тел. (812) 315-43-03, (812) 571-64-31, факс (812) 710-42-45  
E-mail: kgiop@gov.spb.ru  
<https://www.gov.spb.ru>, <http://kgiop.ru/>

Главному инженеру проекта  
ООО «ВотерПрайсИнвест»

Павловой Е.В.

[elenafigup@bk.ru](mailto:elenafigup@bk.ru)

№01-43-11282/22-0-1 от 04.05.2022

№ 01-43-11282/22-0-0 от 26.04.2022

На № 344/22 от 26.04.2022

В ответ на Ваше обращение КГИОП сообщает, что земельный участок по объекту: **«Выполнение проектно-изыскательских работ по реконструкции напорного бытового канализационного коллектора по адресу: Санкт-Петербург, от канализационной насосной станции №1 г. Ломоносов, ул. Морская, д. 96, лит. А до канализационных очистных сооружений г. Петергоф, Ораниенбаумское шоссе, д. 1»** (согласно приложенной к запросу схеме) расположен в границах:

- объекта культурного наследия регионального значения "Парк б. фермы Ольденбургского" (адрес НПА: г. Петергоф, Приморская береговая терраса).

Проектирование и проведение работ по сохранению объектов культурного наследия или его территории должно осуществляться по согласованию с соответствующим государственным органом охраны объектов культурного наследия в порядке, установленном ст. 45 Федерального закона от 24.05.2002 № 73-ФЗ «Об объектах культурного наследия (памятниках истории и культуры) народов Российской Федерации».

- единой зоны регулирования застройки и хозяйственной деятельности (участок ЗРЗ(21)30) объектов культурного наследия.

Закон Санкт-Петербурга от 19.01.2009 № 820-7 (в редакции, вступившей в силу 01.08.2021) "О границах объединенных зон охраны объектов культурного наследия, расположенных на территории Санкт-Петербурга, режимах использования земель и требованиях к градостроительным регламентам в границах указанных зон".

В пределах границ вышеуказанного земельного участка отсутствуют выявленные объекты культурного наследия, а также защитная зона объектов культурного наследия.

16.06.2021 г. опубликован приказ Министерства культуры Российской Федерации (далее – Минкультуры России) от 30.10.2020 №1295 «Об утверждении предмета охраны, границ территории и требований к градостроительным регламентам в границах территории исторического

поселения федерального значения<sup>29</sup> город Санкт-Петербург» (далее – историческое поселение).

Земельный участок расположен вне границ территории исторического поселения, утвержденного вышеуказанным приказом Минкультуры России.

КГИОП не располагает сведениями о наличии либо отсутствии объектов, обладающих признаками объектов культурного наследия, на рассматриваемом земельном участке. В связи с этим, а также в соответствии с требованиями ст. 30 Федерального закона № 73-ФЗ от 25.06.2002 г. «Об объектах культурного наследия (памятниках истории и культуры) народов Российской Федерации», требуется проведение государственной историко-культурной экспертизы земельного участка. Согласно требованиям п. 11.3 постановления Правительства Российской Федерации от 15.07.2009 № 569 «Об утверждении Положения о государственной историко-культурной экспертизе» государственная историко-культурная экспертиза земельного участка проводится путем археологической разведки.

Данное письмо носит информативный характер и не является разрешением на производство работ.

**Начальник Управления  
государственного реестра  
объектов культурного наследия**

**ДОКУМЕНТ ПОДПИСАН  
ЭЛЕКТРОННОЙ ПОДПИСЬЮ**

Сертификат 024B14B300CDADF98D4864CFE996AF59AB  
Владелец **Яковлев Петр Олегович**  
Действителен с 26.10.2021 по 26.10.2022

**П.О. Яковлев**

Ерёменко А.В.  
(812)417-43-33  
Долгушина М.И.  
(812)417-43-46

### *Приложение 3*

**Копия Полного научно-технического отчета о выполнении научно-исследовательских археологических работ в виде историко-культурного научного археологического обследования (разведки) с целью проведения государственной историко-культурной экспертизы земельного участка по объекту: Выполнение проектно-изыскательских работ по реконструкции напорного бытового канализационного коллектора по адресу: Санкт-Петербург, от канализационной насосной станции №1 г. Ломоносов, ул. Морская, д. 96, лит. А до канализационных очистных сооружений г. Петергоф, Ораниенбаумское шоссе, д. 1», выполненного Центром спасательной археологии ИИМК РАН**



ФЕДЕРАЛЬНОЕ ГОСУДАРСТВЕННОЕ БЮДЖЕТНОЕ УЧРЕЖДЕНИЕ НАУКИ  
**ИНСТИТУТ ИСТОРИИ МАТЕРИАЛЬНОЙ КУЛЬТУРЫ**  
РОССИЙСКОЙ АКАДЕМИИ НАУК (ИИМК РАН)

---

Экз. \_\_\_\_\_

## **ПОЛНЫЙ НАУЧНО-ТЕХНИЧЕСКИЙ ОТЧЕТ**

**Историко-культурное научное археологическое обследование (разведки) с целью проведения государственной историко-культурной экспертизы земельного участка по объекту: Выполнение проектно-изыскательских работ по реконструкции напорного бытового канализационного коллектора по адресу: Санкт-Петербург, от канализационной насосной станции №1 г. Ломоносов, ул. Морская, д. 96, лит. А до канализационных очистных сооружений г. Петергоф, Ораниенбаумское шоссе, д. 1»**

Отв. исполнитель д.и.н. А. В. Поляков

Инд. № подл.	Подпись и дата	Взам. инв. №

Санкт-Петербург  
2023

Российская академия наук  
ИНСТИТУТ ИСТОРИИ МАТЕРИАЛЬНОЙ КУЛЬТУРЫ  
(ИИМК РАН)

УДК: 902.21(470.23-25)  
ББК: 63.4(2)  
Инв.№ \_\_\_\_\_

Гриф. \_\_\_\_\_  
Экз. \_\_\_\_\_

ПРИНЯТО К СВЕДЕНИЮ:  
ООО «ВотерПрайсИнвест»

« \_\_\_\_ » \_\_\_\_\_ 2023 г.



ПОЛНЫЙ НАУЧНО-ТЕХНИЧЕСКИЙ ОТЧЕТ

ИСТОРИКО-КУЛЬТУРНОЕ НАУЧНОЕ АРХЕОЛОГИЧЕСКОЕ  
ОБСЛЕДОВАНИЕ (РАЗВЕДКИ) С ЦЕЛЬЮ ПРОВЕДЕНИЯ  
ГОСУДАРСТВЕННОЙ ИСТОРИКО-КУЛЬТУРНОЙ ЭКСПЕРТИЗЫ  
ЗЕМЕЛЬНОГО УЧАСТКА ПО ОБЪЕКТУ: ВЫПОЛНЕНИЕ ПРОЕКТНО-  
ИЗЫСКАТЕЛЬСКИХ РАБОТ ПО РЕКОНСТРУКЦИИ НАПОРНОГО  
БЫТОВОГО КАНАЛИЗАЦИОННОГО КОЛЛЕКТОРА ПО АДРЕСУ: САНКТ-  
ПЕТЕРБУРГ, ОТ КАНАЛИЗАЦИОННОЙ НАСОСНОЙ СТАНЦИИ №1  
Г. ЛОМОНОСОВ, УЛ. МОРСКАЯ, Д. 96, ЛИТ. А ДО КАНАЛИЗАЦИОННЫХ  
ОЧИСТНЫХ СООРУЖЕНИЙ Г. ПЕТЕРГОФ, ОРАНИЕНБАУМСКОЕ ШОССЕ,  
Д. 1»

15/2022-СП-2023-ТО

Объект по адресу: г. Санкт-Петербург, Петродворцовый район  
Основание: Договор № 15/2022-СП от 17 ноября 2022 года  
Заказчик: ООО «ВотерПрайсИнвест»  
Исполнитель: ИИМК РАН

Отв. исполнитель \_\_\_\_\_ д.и.н. А.В. Поляков

Санкт-Петербург  
2023

Подп. и дата	
Взам. инв. №	
Инв. № дубл.	
Подп. и дата	
Инв. № подл.	



## СПИСОК ИСПОЛНИТЕЛЕЙ

Руководитель работ,

д.и.н.

А.В. Поляков

Заместитель руководителя,

м.н.с.

М.И. Бажин (ведение полевого  
дневника, фотографическая  
фиксация, подготовка  
иллюстративного и  
картографического материала,  
подготовка исторической  
справки)

лаборант

В.А. Корепин

лаборант

И.А. Васильев

Инв. № подл.	Подп. и дата				
	Взам. инв. №				
Инв. № дубл.	Подп. и дата				
	Инв. № подл.				
Инв. № подл.	15/2022-СП-2023-ТО				
	Лист				
Ли	Изм.	№ докум.	Подп.	Дата	2

## РЕФЕРАТ

Отчет 50 с., 23 рис., 13 источников, 2 прил.

САНКТ-ПЕТЕРБУРГ, ПЕТРОДВОРЦОВЫЙ РАЙОН, Г. ПЕТЕРГОФ,  
Г. ЛОМОНОСОВ ШУРФ, АРХЕОЛОГИЧЕСКАЯ РАЗВЕДКА.

Отчет содержит результаты археологической разведки, произведенной в декабре 2022 года на земельном участке по объекту: Выполнение проектно-изыскательских работ по реконструкции напорного бытового канализационного коллектора по адресу: Санкт-Петербург, от канализационной насосной станции №1 г. Ломоносов, ул. Морская, д. 96, лит. А до канализационных очистных сооружений г. Петергоф, Ораниенбаумское шоссе, д. 1».

Протяженность обследуемого земельного участка – 35 м.

Работы проведены на основании Открытого листа № 3273-2021, выданного Министерством культуры РФ 16 декабря 2021 г. на имя Полякова А.В. (приложение А).

Цель исследований заключалась в определении наличия или отсутствия объектов культурного, в том числе и археологического, наследия, включенных в реестр, выявленных объектов культурного наследия, либо объектов, обладающих признаками объекта культурного наследия, на обследуемом земельном участке.

В ходе полевых археологических работ был произведен натурный осмотр участков, по которым проложены трассы обследования, заложен 1 шурф размером 2х2 м, общей площадью 4 кв. м.

На обследованном участке объекты археологического наследия и признаки наличия объектов археологического наследия не обнаружены, культурный слой отсутствует.

Инд. № подл.	Подп. и дата					
	Инд. № дубл.	Взам. инв. №				
		Подп. и дата				
	Инд. № подл.					
	Инд. № подл.					
Ли	Изм.	№ докум.	Подп.	Дата	15/2022-СП-2023-ТО	
					Лист 3	

## СОДЕРЖАНИЕ

НОРМАТИВНО-ПРАВОВАЯ БАЗА .....	5
ОПРЕДЕЛЕНИЯ И СОКРАЩЕНИЯ .....	7
ВВЕДЕНИЕ.....	9
1. ИСТОРИЧЕСКАЯ СПРАВКА .....	12
1.1. Топонимика исследуемого района .....	12
1.2. История освоения Петродворцового района Санкт-Петербурга.....	13
1.3. Усадьба Принца Ольденбургского и Троицкое кладбище.....	18
1.4. Анализ картографического материала .....	20
Выводы .....	21
2. ФИЗИКО-ГЕОГРАФИЧЕСКАЯ ХАРАКТЕРИСТИКА РАЙОНА РАБОТ .....	22
Геоморфология и рельеф .....	22
Гидрография .....	24
3. МЕТОДИКА ПОЛЕВЫХ ИССЛЕДОВАНИЙ .....	26
4. ПОЛЕВЫЕ ИССЛЕДОВАНИЯ .....	29
ЗАКЛЮЧЕНИЕ .....	31
СПИСОК ИСТОЧНИКОВ И ЛИТЕРАТУРЫ .....	32
СПИСОК ИЛЛЮСТРАЦИЙ.....	33
АЛЬБОМ ИЛЛЮСТРАЦИЙ.....	35
ПРИЛОЖЕНИЕ А. КОПИЯ ОТКРЫТОГО ЛИСТА .....	48
ПРИЛОЖЕНИЕ Б. КОПИЯ ПИСЬМА КГИОП.....	49

Подп. и дата					15/2022-СП-2023-ТО-С			
	Лит	Изм.	№ докум.	Подп.		Дата	Лит	Лист
Изм. инв. №	Разраб.	Поляков А.В.						
	Утв.	Соловьева Н.Ф.					4	50
Изм. № дубл.	Полный научно-технический отчет					ИИМК РАН		
Подп. и дата								
Изм. № подл.								



9. Методические рекомендации по заполнению паспорта объекта культурного наследия (утверждены приказом Росохранкультуры от 21.06.2010 г. № 100);

10. Постановление правительства Российской Федерации от 20 февраля 2014 г. № 127 «Об утверждении правил выдачи, приостановления и прекращения действия разрешений (открытых листов) на проведение работ по выявлению и изучению объектов археологического наследия»;

11. Методика определения границ территорий объектов археологического наследия (рекомендована письмом Министерства культуры Российской Федерации от 27.01.2012 № 12-01-39/05-АБ);

12. Закон Санкт-Петербурга о границах зон охраны объектов культурного наследия на территории Санкт-Петербурга и режимах использования земель в границах указанных зон и о внесении изменений в закон Санкт-Петербурга «О генеральном плане Санкт-Петербурга и границах зон охраны объектов культурного наследия на территории Санкт-Петербурга» от 19 января 2009 года N 820-7.

Инв. № подл.	Подп. и дата				
	Взам. инв. №				
Инв. № дубл.	Подп. и дата				
	Инв. № подл.				
15/2022-СП-2023-ТО					Лист
					6
Ли	Изм.	№ докум.	Подп.	Дата	



**археологический шурф** – прямоугольное в плане разведочное вскрытие грунта, площадь которого может варьировать от 1 до 20 кв. метров;

**разрешение (открытый лист)** – документ, выдаваемый федеральным органом охраны объектов культурного наследия на основании заключения Российской академии наук и подтверждающий право на проведение одного из видов археологических полевых работ (археологических разведок, археологических раскопок, археологических наблюдений).

**Используемые сокращения:**

БС – Балтийская система высот 1977 г.

ИА РАН – Институт археологии Российской академии наук

ИИМК РАН – Институт истории материальной культуры Российской академии наук

КГИОП – Комитет по государственному контролю, использованию и охране памятников истории и культуры

МСК – Местная система координат

ОАН – Объект археологического наследия

ОКН – Объект культурного наследия

СПб – Санкт-Петербург

ФЗ – Федеральный Закон

Инв. № подл.	Подп. и дата					Лист	
	Взам. инв. №						15/2022-СП-2023-ТО
	Инв. № дубл.						
	Подп. и дата						
	Инв. № подл.						
Ли	Изм.	№ докум.	Подп.	Дата	8		

## ВВЕДЕНИЕ

В декабре 2022 года археологической экспедицией Центра спасательной археологии ИИМК РАН было произведено историко-культурное научное археологическое обследование (разведки) с целью проведения государственной историко-культурной экспертизы земельного участка по объекту: Выполнение проектно-изыскательских работ по реконструкции напорного бытового канализационного коллектора по адресу: Санкт-Петербург, от канализационной насосной станции №1 г. Ломоносов, ул. Морская, д. 96, лит. А до канализационных очистных сооружений г. Петергоф, Ораниенбаумское шоссе, д. 1» (рис. 1-5).

Протяженность обследуемого земельного участка – 35 м.

Работы осуществлялись на основании договора № 15/2022-СП от 17 ноября 2022 года, заключенного между ИИМК РАН и ООО «ВотерПрайсИнвест», а также Открытого Листа № 3273-2021 от 16 декабря 2021 г., выданного Полякову Андрею Владимировичу на право проведения археологических полевых работ в Адмиралтейском, Василеостровском, Выборгском, Красногвардейском, Московском, Петроградском, Петродворцовом, Пушкинском и Центральном районах г. Санкт-Петербурга. Срок действия открытого листа: с 16 декабря 2021 г. по 10 декабря 2022 г. (Приложение А).

Согласно письму КГИОП № 01-43-11282/22-0-1 от 04 мая 2022 г., земельный участок по объекту: «Выполнение проектно-изыскательских работ по реконструкции напорного бытового канализационного коллектора по адресу: Санкт-Петербург, от канализационной насосной станции № 1 г. Ломоносов, ул. Морская, д. 96, лит. А до канализационных очистных сооружений г. Петергоф, Ораниенбаумское шоссе, д. 1» расположен в границах объекта культурного наследия регионального значения «**Парк б. фермы Ольденбургского**» (адрес НПА: г. Петергоф, Приморская береговая терраса) (приложение Б).

Ив. № подл.	Подп. и дата	Ив. № дубл.	Взам. инв. №	Подп. и дата	Ли	Изм.	№ докум.	Подп.	Дата	15/2022-СП-2023-ТО	Лист
											9



В пределах границ вышеуказанного земельного участка отсутствуют выявленные объекты культурного наследия, а также защитная зона объектов культурного наследия (приложение Б).

КГИОП не располагает сведениями о наличии либо отсутствии объектов, обладающих признаками объектов культурного наследия, на рассматриваемом земельном участке. В связи с этим, а также в соответствии с требованиями ст. 30 Федерального закона № 73-ФЗ от 25.06.2002 г. «Об объектах культурного наследия (памятниках истории и культуры) народов Российской Федерации», требуется проведение государственной историко-культурной экспертизы земельного участка. Согласно требованиям п. 11.3 постановления Правительства Российской Федерации от 15.07.2009 № 569 «Об утверждении Положения о государственной историко-культурной экспертизе» государственная историко-культурная экспертиза земельного участка проводится путем археологической разведки.

До начала полевых археологических работ была собрана историко-библиографическая информация, подготовлен комплект ситуационных планов, исторических фотоснимков и карт с нанесенными на них границами участка обследования (рис. 7-11).

Цель проведения работ на участке обследования – определение наличия или отсутствия объектов культурного, в том числе и археологического, наследия, включенных в реестр, выявленных объектов культурного наследия, либо объектов, обладающих признаками объекта культурного наследия, на обследуемом земельном участке.

Задача археологических исследований на участке обследования заключалась в выявлении, фиксации и исследовании остатков археологических (исторических) памятников, культурных слоев, конструкций и сооружений, массовых и индивидуальных находок путем визуального обследования и заложения разведывательных археологических шурфов (археологические разведки).

Инв. № подл.	Подп. и дата					Лист
	Взам. инв. №					
	Инв. № дубл.					
	Подп. и дата					
					15/2022-СП-2023-ТО	10
Ли	Изм.	№ докум.	Подп.	Дата		

В ходе полевых археологических работ произведен натурный осмотр участка (рис. 12-15), заложен 1 шурф размером 2х2 м, общей площадью 4 м<sup>2</sup>, с целью выявления культурного слоя на территории обследования (рис. 16-23).

На обследованном участке объекты археологического наследия и признаки наличия объектов археологического наследия не обнаружены.

Инв. № подл.	Подп. и дата				
	Взам. инв. №				
Инв. № дубл.	Подп. и дата				
	Инв. № подл.				
15/2022-СП-2023-ТО					
Ли	Изм.	№ докум.	Подп.	Дата	Лист
					11

# 1. ИСТОРИЧЕСКАЯ СПРАВКА

## 1.1. Топонимика исследуемого района

**Петродворцовый район** – административно-территориальная единица Санкт-Петербурга, расположенная на юго-западе города, на южном берегу Финского залива. Центральный город района – Петергоф в советское время менял название на русифицированное Петродворец. После 2009 года, городу и другим объектам было возвращено название Петергоф, однако район продолжает называться Петродворцовым. Название Петергоф отсылает к расположенному здесь дворцу, первым владельцем которого был Пётр I.

**Петергоф** (от нем. Peterhof – «двор Петра», с 1944 по 1997 год – Петродворец) – внутригородское муниципальное образование в составе Петродворцового района города федерального значения Санкт-Петербурга. Петергоф основан в 1710 году как императорская загородная резиденция, статус города – с 1762 года.

**Ломоносов** – город на западе Петродворцового района, на границе с Ломоносовским районом Ленинградской области. Историческое название поселения – Ораниенбаум. Город сформировался вокруг усадьбы князя А.Д. Меншикова, которая до сих пор является ключевой достопримечательностью города. По одной из версий историческое название города Ораниенбаум означает «померанцевое дерево», что связывают с легендой о том, что во времена основания парка-усадьбы князем Александром Даниловичем Меншиковым в оранжереях Большого дворца выращивали апельсины. По другой версии, название означает «Древо Оранских» в честь Вильгельма III Оранского, короля Англии и наместника Нидерландов. В 1948 году город был переименован в честь русского учёного М.В. Ломоносова, который в XVIII веке организовал на территории своей усадьбы, расположенной недалеко от города, завод по производству стекла и смальты. Многие объекты на территории г. Ломоносова сохранили своё историческое название (например, ж/д станция "Ораниенбаум").

Инв. № подл.	Подп. и дата					15/2022-СП-2023-ТО	Лист 12
	Взам. инв. №						
	Инв. № дубл.						
	Подп. и дата						
	Ли	Изм.	№ докум.	Подп.	Дата		

**Ораниенбаумский спуск** – спуск (проезд) в городе Петергофе Петродворцового района Санкт-Петербурга. Проходит от Собственного проспекта и Знаменской улицы до Нижней дороги и Ораниенбаумского шоссе. В название спуск отражает положение улицы в рельефе, она соединяет кромку и подножие крутого Литоринового уступа. Спуск является частью дороги между городами Ломоносов и Петергоф (Городские имена..., 1997, с. 154).

**Ораниенбаумское шоссе** – начинается от Ораниенбаумского спуска и пролегает в западном направлении до ул. Морской в г. Ломоносове. Является частью Петергофской дороги на отрезке между Петергофом и Ломоносовым. Именуется по историческому названию г. Ломоносова – Ораниенбаум.

**Нижняя дорога** – улица в г. Петергоф и поселке Стрельна, пролегает от Константиновского дворца до Собственной дачи. В название отражено положение улицы в рельефе, она пролегает вдоль подножия Литоринового уступа, параллельно Петергофской дороге, тянущейся по его вершине.

## 1.2. История освоения Петродворцового района Санкт-Петербурга

Первые археологические свидетельства заселения территорий, входящих в пределы современного Санкт-Петербурга, известны в районе Лахты и Сестрорецкого разлива, и датируются периодом неолита и раннего железного века.

Племена, жившие в районе южного берега Финского залива, в том числе воль и ижора, вошли в IX в. в состав Новгородского государства. Территория будущего Санкт-Петербурга в новгородские времена находилась на землях Никольско-Ижорского и Спасско-Городненского погостов Ореховского уезда, входившего в состав Вотской пятины. Писцовая книга 1500 г. свидетельствует о том, что крестьяне выращивали рожь, овес, ячмень и лен. Было развито скотоводство, в некоторых погостах существенную роль играла охота. Рыбная ловля была развита в местностях, лежащих по берегам реки Невы. В XV веке с формированием централизованного Русского государства, к Московским землям были присоединены новгородские, в том числе Вотская пятина. «Освоение невских берегов – одна из проблем истории русского Северо-запада. Известно,

Инв. № подл.	Подп. и дата	Инв. № дубл.	Взам. инв. №	Подп. и дата						Лист
Ли	Изм.	№ докум.	Подп.	Дата	15/2022-СП-2023-ТО					13

что, начиная с VIII–X вв., по Неве, проходил международный водный путь, связывавший Восточную Европу с Балтийским регионом. Однако на ее побережье практически не известны следы оседлости этого времени. Не выявлены здесь и археологические памятники более позднего времени – вплоть до XIV столетия» (Сорокин 2008, С. 351). Тем не менее Санкт-Петербург возник не на пустом месте, с середины XV в. известны поселения на территории современного города и его окрестностей. «Планировка современного Санкт-Петербурга и его пригородной зоны в значительной мере основывается на существовавшей веками стабильной системе поселений и дорог. Многие допетербургские дороги стали городскими улицами, а древние селения были первоначальной основой создания городских слобод, кварталов и усадеб. Санкт-Петербург создан на основе предшествовавшей ему системы расселения, стабильно существовавшей в древнерусские, новгородские, московские, шведские времена» (Семенцов, 2003, С. 20).

В XV в. острова дельты Невы относились к двум погостам Ореховецкого уезда Водской пятины – Спасско Городненскому и Никольскому Ижерскому.

С конца XVI в. земли от Финского залива до Ладожского озера фактически перешли под управление Швеции. Территории Приневья были поделены на лены – Нотеборгский, Копорский и Корельский. В этот период происходил массовый отток православного населения на территорию России. На опустевшие земли приходило финское и шведское население, осваиваясь в заброшенных русских селениях. По опубликованным материалам Сауло Кепсу и по данным шведских описей и землемерных документов видно, что если до середины 1640-х - 1650-х гг. большинство поселений сохраняло традиционные русские названия, то с 1650-х – 1660-х годов осуществлялись многочисленные замены старинных топонимов и гидронимов на новые, в основном финские. Проведенные в 1670-1680-е гг. шведским правительством землемерные работы демонстрируют освоенность этих земель.

С началом Северной войны в 1703 г., российская армия во главе с князем Б.П. Шереметьевым захватывает крепость Ниеншанц. Понимая важность

Инв. № подл.	Подп. и дата				
	Взам. инв. №				
	Инв. № дубл.				
	Подп. и дата				
					15/2022-СП-2023-ТО
Ли	Изм.	№ докум.	Подп.	Дата	Лист 14

захваченных территорий, Петр I принимает решение об укреплении границ и 16 (27) мая 1703 г. на землях Ингерманландии, на Заячьем острове (фин. Jänisaari), была заложена крепость «Санкт Питербурх». В 1721 г. Северная война была окончена и земли Приневья окончательно перешли к Российской империи.

«Санкт-Петербург и его пригородная зона со времен Петра I впитали в себя структуру селений и дорог XV-XVII вв. Конфигурация реальной застройки Санкт-Петербурга петровской поры во многом преемственно совпадает с конфигурацией освоенных территорий допетровского периода, стала основой всего последующего развития столичного города» (Семенцов 2003:22). Существующая в настоящее время улично-дорожная система Санкт-Петербургской агломерации также восходит к дорожной системе, известной, по крайней мере, с XVII в.

Шведские карты демонстрируют развитую систему поселений, расположенных на краю берегового уступа, у подножья которого проходила приморская, будущая Петергофская, дорога (рис. 7). На участке между нынешними Красненьким кладбищем и Лиговом она сливалась с большой Нарвской дорогой. На других дистанциях это был простой проселок, связывавший между собой прибрежные селения. К югу от дороги вплоть до Ижорского уступа простирались леса и болота. Редкие деревни размещались лишь на возвышенностях.

**Петергофская дорога** – не только коммуникация, протянувшаяся вдоль побережья Финского залива от Петербурга в сторону Красной Горки. В первую очередь это сорокакилометровая система приморских императорских резиденций и частных усадеб, цепь дворцов, садов и парков (Горбатенко, 2001, С. 3).

Формирование Петергофской дороги как системы усадеб началось в 1710 г. Наиболее ранние сведения об отводе участков относятся к декабрю 1710 г., когда документы на владение получили царица Марфа Матвеевна, ее брат адмирал Ф.М. Апраксин и князь Ю.Ф. Щербатов с сыном. В дальнейшем раздача участков производилась в основном в два последующих года. Так, 3 января 1711

Инв. № подл.	Подп. и дата					
	Взам. инв. №					
	Инв. № дубл.					
	Подп. и дата					
					15/2022-СП-2023-ТО	Лист
						15
Ли	Изм.	№ докум.	Подп.	Дата		

г. дачу получил обер-секретарь Военной коллегии А.Я. Волков, 11 января – кабинет-секретарь Петра I А.В. Макаров, 20 апреля 1712 г. – стольник П.И. Бутурлин, 25 мая 1712 г. – прапорщик лейб-гвардии Преображенского полка Р.М. Кошелев. В том же году территорию у Петергофской дороги, в районе будущего Ораниенбаума получил и «светлейший князь Ижорский» Александр Данилович Меншиков (рис. 8).

В 1712 г. Петр I своим именованным указом повелел Ю.Ф. Шаховскому раздавать по Петергофской дороге «разным персонам земли под загородные дворы», которые и были им розданы «по равному числу». Вслед за единичными пожалованиями 1710-1711 гг. в 1712 г. была произведена массовая раздача участков. К 1714 г. практически все «приморские дачи» обрели хозяев. В этом же году под руководством инженер-полковника А. де Кулона было произведено их первое межевание.

В царствование Анны Иоанновны на Петергофской дороге возникает несколько больших частных усадеб – настоящих «регулярных» дворцово-парковых ансамблей.

В царствование императрицы Елизаветы Петровны, политическим девизом которой стало следование начинаниям отца, на новую ступень совершенства поднимаются петровские резиденции. Под руководством Ф.Б. Растрелли реконструируются ансамбли Петергофа, Стрельны, Ораниенбаума. Перестраивается и расширяется Екатерингоф. Вдоль дороги возникают новые усадьбы вельмож и придворных. Одновременно благоустраивались сама дорога и непосредственно прилегающая к ней территория, превращаясь в парадную магистраль. Указами 1746 г. ответственность за реконструкцию дороги была возложена на генерал-поручика В. Фермора владельцам же дач предписывалось уничтожить все дощатые и плетневые заборы, заменив их «решетками», а поля оградить «надолбами в три переклада». С дороги предлагалось убрать все кабаки и харчевни.

В конце царствования императрицы Елизаветы Петровны местность вдоль дороги между р. Таракановкой и Красным Кабачком было решено разбить на

Изн. № подл.	Подп. и дага					
		Изн. № дубл.	Взам. изн. №			
15/2022-СП-2023-ТО						
Ли	Изн.	№ докум.	Подп.	Дата	Лист 16	

дачные участки. Проект был осуществлен в царствование Петра III, когда предварительно намеченные границы были уточнены и произведена раздача участков.

Царствование Александра I для Петергофской дороги ознаменовалось важным событием – возрождением не достроенного в первой трети XVIII в. ансамбля Стрельны, которая стала резиденцией брата царя, великого князя Константина Павловича. Тогда же были основаны стрельнинские немецкие колонии Нейдорф и Нейгаузен. Этот образцовый архитектурно-ландшафтный комплекс на завершающем участке Нарвского шоссе стал «аванзалом» следующей за ним дистанции Петергофской дороги

Со второй половины XIX в. начинается постепенное угасание Петергофской дороги как целостной архитектурно-ландшафтной системы. Постепенно владельцами большинства поместий на побережье залива становились финансисты, купцы, промышленники. В 1801 г. на Петергофской дороге появилось первое промышленное предприятие – казенный чугунолитейный завод (будущий Путиловский). На протяжении всего XIX в., особенно в последней его трети, за Нарвской заставой возникали новые заводы и фабрики. Одновременно строились дома для рабочих, лавки, кабаки, позже – школы, больницы, церкви.

В 1857 г. открылось железнодорожное движение от Санкт-Петербурга до Петергофа, а в 1864 г. ветка была продлена до Ораниенбаума. В 1904-1908 гг. была проложена военная железная дорога до Большой Ижоры, которая использовалась и для поездок частных лиц.

Прокладка железных дорог имела большое значение для судьбы Петергофской дороги. С одной стороны, уменьшилось ее значение как транспортной магистрали (равным образом сократилось и пароходное движение по заливу). С другой — береговая полоса стала гораздо доступнее для горожан. Вскоре она превратилась в одно из любимых мест загородного отдыха петербуржцев.

Инд. № подл.	Подп. и дата						
	Инд. № дубл.	Взам. инв. №					
		Подп. и дата					
15/2022-СП-2023-ТО					Лист		
Ли	Изм.	№ докум.	Подп.	Дата	17		



После выхода манифеста 1861 г. и освобождения крестьян начинается процесс территориального распада крупных имений, включавших в себя деревни с их полевыми угодьями. С переходом этих земель в крестьянскую собственность ландшафтное регулирование здесь прекратилось. С разделом общинных земель развернулась их массовая скупка земельными спекулянтами с целью перепродажи под дачные участки. Равным образом под дачи скупались и многие частные усадьбы по Петергофской дороге. Во второй половине XIX – начале XX в. на трассе возникло множество дачных городков – таких как Княжево, Дачное, Лигово, Волхонка и Новые места в Стрельне, Заветное в Петергофе, Богумиловка в Ораниенбауме.

В связи с развитием дачных городков на южном побережье Финского залива в 1910-х гг. было предпринято строительство электрифицированной железной дороги от Петербурга до Ораниенбаума – позднее названной «Оранэл». Из-за начавшейся Первой мировой войны строительство не было доведено до конца: движение открылось только до Стрельны.

Урбанизация Петергофской дороги повлекла за собой массовое уничтожение старинных усадеб и их садов. После 1917 г. большая часть имений императорской фамилии и усадеб по Петергофской дороге была передана различным организациям. Во многих дворцах разместились колонии для беспризорных детей или исправительные заведения.

### 1.3. Усадьба Принца Ольденбургского и Троицкое кладбище

В 1830-х годах, территория между Ораниенбаумским шоссе и заливом, к западу от Ораниенбаумского спуска, общей площадью 39 га, были выкуплены Петергофским дворцовым правлением для обустройства имения принца Ольденбургского.

Принц Петр Георгиевич Ольденбургский – член российского императорского дома, внук Павла I и племянник Николая I, государственный и военный деятель. Родился в 1812 году, в семье Георгия Павловича Ольденбургского и его супруги Екатерины Павловны.

Инв. № подл.	Подп. и дата					
	Взам. инв. №					
	Инв. № дубл.					
	Подп. и дата					
	Инв. № подл.					
Ли	Изм.	№ докум.	Подп.	Дата	15/2022-СП-2023-ТО	Лист 18

В июне 1837 года архитектором В. П. Стасовым были начаты работы по обустройству имения принца. Парку был придан пейзажный характер, спланированы аллеи, сохранён сосновый бор. В парке были построены коттедж-ферма в стиле английской готики в два этажа с мезонином, дом для садовника, хозяйственные здания и оранжереи, на мысе залива — павильон.

После революции имение Ольденбургского было национализировано, а весной 1919 года Народный комиссариат просвещения РСФСР открыл на территории парка Естественно-историческую станцию для летних экскурсий учащихся, на которой был создан гербарий флоры окрестностей Петергофа.

Основные здания фермы были уничтожены во время войны, сохранился только один флигель на Знаменской улице, д. 29.

В настоящее время на территории парка находятся очистные сооружения «Водоканала», участки огородников, военная база с маяком и построенный в 2009—2010 гг. коттеджный комплекс. Нетронутыми застройкой остаются территории на побережье западнее маяка, принадлежащие СПбГУ, где в советское время был пионерский лагерь "Экран".

В настоящий момент, большая часть территории бывшей усадьбы является объектом культурного наследия «Парк б. фермы Ольденбургского» (адрес НПА: г. Петергоф, Приморская береговая терраса).

Свято-Троицкое кладбище, расположенное у самого берега Финского залива, на взморье, получило официальный статус в 1786 году, однако основано оно было гораздо раньше (точная дата неизвестна). В 1852 году существовавшая на кладбище часовня была перестроена в церковь во имя Проповедника Лазаря, а в 1870 году по проекту архитектора Ивана Мааса возвели тёплую каменную церковь Св. Живоначальной Торицы. При входе на кладбище находился деревянный дом «для призрения престарелых вдов и сирот».

В годы Великой Отечественной войны обе церкви в результате обстрела были разрушены, а в послевоенное время кладбище было закрыто и осталось без надзора. Большинство памятников было разрушено, могилы осквернены.

Инд. № подл.	Подп. и дата	Инд. № дубл.	Взам. инв. №						Лист	
	Подп. и дата									
Инд. № подл.	Подп. и дата	Инд. № дубл.	Взам. инв. №	Ли	Изм.	№ докум.	Подп.	Дата	15/2022-СП-2023-ТО	19
	Подп. и дата									

#### 1.4. Анализ картографического материала

Наиболее ранней подробной картой Приневских земель является Карта бывших губерний Иван-Города, Яма, Капорья и Нэтеборга авторства Бергенгейма (рис. 6). Карта составлена штабс-капитаном Бергенгеймом в 1827 году по материалам, найденным в Шведских архивах, и отражает состояние местности и названия на 1676 год (рис. 7). На ней отражена будущая Петергофская дорога, тянущаяся по краю Литоринового уступа, вдоль берега Финского залива. Вдоль дороги плотно расположены деревни, однако ни одна из них не располагается ниже уступа, где находится участок обследования.

На генеральном плане Санкт-Петербурга 1792 года отражено развитие территорий, вокруг участка обследования в течении XVIII в. К востоку от участка за это время возникает ансамбль Петергофского дворца, земли, непосредственно прилегающие с запада (где сейчас находится усадьба Ольденбургского), поделены на участки, но не освоены (рис. 8). Кроме того, улично-дорожная сеть в районе участка обследования имеет вид, практически, идентичный современному: на карте хорошо читаются Ораниенбаумский спуск и нижняя дорога. В то же время, на карте 1792 года не отмечено Троицкое кладбище, которое к этому моменту уже существовало и даже имело официальный статус.

Верстовая топографическая карта 1890 г. дает предельно точное представление о ситуации в районе участка обследования. На ней участок обследования расположен в южной, примыкающей к Ораниенбаумскому шоссе, части парка при усадьбе герцога Ольденбургского. Основная территория парка и здание усадьбы находились к северо-западу, примерно в 150 м (рис. 9). К северо-востоку от участка обследования, на противоположном правом берегу ручья, изображено Троицкое кладбище. На карте видно, что кладбищенская церковь и сопутствующие ей сооружения, в частности «дом призрения», находились с восточной стороны кладбища, при входе.

На карте 1941 года ситуация принципиально не меняется. Участок обследования также находится на незастроенной окраине усадьбы герцога

Изм. № подл						Изм. № подл
Изм. № докл.						Изм. № докл.
Взам. инв. №						Взам. инв. №
Подп. и дата						Подп. и дата
15/2022-СП-2023-ТО						Лист
						20
Ли	Изм.	№ докум.	Подп.	Дата		

Ольденбургского (к тому моменту национализированной) (рис. 10). На спутниковом снимке 1966 года участок обследования также свободен от застройки и хозяйственного освоения (рис. 11).

### Выводы

- Археологические памятники вблизи участка обследования отсутствуют.
- До середины XIX в. территория участка обследования не застраивалась и не подвергалась хозяйственному освоению.
- В конце 1830-х гг. территория вдоль Ораниенбаумского шоссе, где расположен участок обследования, была отведена под устройство имения принца Петра Георгиевича Ольденбургского. В юго-восточной части имения, где расположен участок обследования, находился парк.
- На рубеже XX-XXI веков в непосредственной близости от участка обследования появляется комплекс водоочистных сооружений «Водоканала», в ходе строительства которого территория вокруг была спланирована и выровнена. На большей части участка обследования проектируемые коммуникации проходят в траншее ранее уложенной канализации.

Инв. № подл.	Подп. и дата				
	Взам. инв. №				
	Инв. № дубл.				
	Подп. и дата				
Инв. № подл.					Лист
15/2022-СП-2023-ТО					21
Ли	Изм.	№ докум.	Подп.	Дата	

## 2. ФИЗИКО-ГЕОГРАФИЧЕСКАЯ ХАРАКТЕРИСТИКА РАЙОНА РАБОТ

Территория Санкт-Петербурга расположена на северо-западе Восточно-Европейской равнины, в устье реки Невы (рис. 1). Петродворцовый район, на территории которого расположен участок обследования занимает южную часть города и вытянут вдоль берега Финского залива. На востоке район граничит с Красносельским районом города, граница проходит по Красносельскому шоссе и ул. Буденного, на юге находится Ломоносовский район Ленинградской области. На территории Петродворцового района расположены три муниципальных образования: г. Петергоф и г. Ломоносов, и посёлок Стрельна (рис. 2). Город Петергоф занимает центральную часть района, между Ломоносовым и Стрельной (рис. 3). Большинство населённых пунктов района, включая Петергоф расположены на береговой линии Финского залива и занимают территорию приморских террас, что во много определяет их ландшафтный облик.

### Геоморфология и рельеф

Геологическое строение территории Санкт-Петербурга обусловлено положением на стыке Балтийского кристаллического щита и Русской плиты. На всей территории развита мощная толща (до 1200 – 1300 м) верхнепротерозойских и палеозойских осадочных пород, образующая осадочный чехол Русской плиты. Они залегают наклонно, со слабым падением под углом 10 - 20' к юго-востоку и образуют северо-западное крыло гигантской пологой вогнутой складки – Московской синеклизы (впадины). Древние породы перекрыты плащом четвертичных отложений различной мощности (местами более 200 м).

Историю формирования области условно делят на три этапа:

1 этап - в доледниковое время вследствие неравномерного тектонического поднятия сформировался денудационно–тектонический рельеф.

2 этап - в четвертичное время территория несколько раз покрывалась ледниками, которые неоднократно стаивали.

Инд. № подл.	Подп. и дата						Лист 22
	Взам. инв. №						
	Инд. № дубл.						
	Подп. и дата						
		15/2022-СП-2023-ТО					
	Ли	Изм.	№ докум.	Подп.	Дата		

3 этап - после стаивания последнего ледникового покрова и спуска озерно-ледниковых водоемов (последние 8–9 тысяч лет) развитие рельефа происходило под влиянием эрозионно-аккумулятивной деятельности рек, абразии и аккумуляции озерных и морских водоемов, эоловой деятельности, карстовых процессов и морфообразования.

В четвертичный период территория северо-запада России неоднократно покрывалась материковыми льдами, деятельность которых сформировала близкий к современному рельеф. Пик последнего оледенения, именуемого Валдайским, пришелся на 12 тыс. лет назад, после чего территория региона постепенно окончательно освободилась от льда (Геологический атлас Санкт-Петербурга, 2009, С. 5).

На протяжении конца плейстоцена—раннего голоцена сильнейшее воздействие на рельеф территории побережья современного Финского залива оказала история Балтийского моря. Около 14 тыс. лет назад, в результате таяния Скандинавского ледникового щита образовалось Балтийское ледниковое озеро, отделенное от мирового океана полосой суши в районе нынешних датских проливов и Южной Швеции. 12 тыс. лет назад, в результате таяния ледника уровень воды в озере резко возрос, что привело к образованию на территории Южной Швеции стока воды и объединению Балтики с мировым океаном. С этого момента начинается этап Иольдиева моря, пресуществовавшего около 1000 тыс. лет, после чего, в результате поднятия земной поверхности южной Скандинавии привел к очередному отделению Балтийского бассейна от мирового океана, около 10700 лет назад и. образованию Анцилового озера.

Озеро просуществовало около 20 тыс. лет, когда 8500 лет назад, в результате очередного прорыва воды, вновь соединилось с мировым океаном, что дало начало стадии Литоринового моря – предпоследнему этапу истории Балтики. Период Литоринового моря характеризуется существенной трансгрессией, уровень воды в Финском заливе был на несколько метров выше современного. Литориновая трансгрессия во многом сформировала облик прибрежной части Санкт-Петербурга. Во многих районах города читается, так

Инв. № подл.	Подп. и дата					
	Взам. инв. №					
	Инв. № дубл.					
	Подп. и дата					
	Инв. № подл.					
Ли	Изм.	№ докум.	Подп.	Дата	15/2022-СП-2023-ТО	Лист 23

навязываемая, Литориновая терраса – выраженный в рельефе уступ, соответствующий береговой линии Литоринового моря. На южный берегу Финского залива, где находится участок обследования Литориновая терраса выражена особенно хорошо, на ней, в частности, обустроены фонтаны Петергофского дворца.

Последним существенным событием в геологической истории северо-запада Восточно-Европейской равнины стал прорыв вод из Ладожского озера в Финский залив, в результате неравномерного поднятия берегов озера, и образование реки Невы, около 3-4 тыс. лет назад.

Таким образом, современный рельеф Санкт-Петербурга представляет собой террасированную низину. Центральную часть Петербурга занимает Приневская низменность с минимальными высотными отметками, её окаймляет Литориновая терраса (4-10 м БС). Следующий уровень повышения рельефа связан с озёрно-ледниковой террасой Балтийского ледникового озера (10-30 м БС).

Участок обследования находится в пределах Предглинтовой низменности, ограниченной Ижорской возвышенностью на юге и Финским заливом на севере. Низменность представляет собой комплекс аккумулятивных террасовых поверхностей (с абсолютными высотами от нуля до 100 м), наклоненных в сторону Финского залива и Ладожского озера. Изолированные камовые массивы, нарушающие равнинный рельеф террас, возвышаются на 40— 100 м (Геология СССР, 1971, с. 26-30).

### Гидрография

Все реки, протекающие по территории Петродворцового района Санкт-Петербурга, относятся к бассейну Финского залива. Все они берут начало на склонах Ижорского плато и впадают в залив. Реки в пределах района небольшие как в длину, так и в ширину.

Ближайшим к участку обследования водным объектом является Троицкий ручей, русло которого пролегает в 150 северо-восточнее участка обследования (рис. 4).

Инв. № подл.	Подп. и дата				
	Взам. инв. №				
	Инв. № дубл.				
	Подп. и дата				
					Лист
15/2022-СП-2023-ТО					24
Ли	Изм.	№ докум.	Подп.	Дата	

Вся водная система Петродворцового района подверглась сильному антропогенному воздействию, практически все водоёмы включены в водоподводящую систему Петергофского дворцово-паркового ансамбля. На реке Шингарке и Троицком ручье устроены рукотворные пруды (Орлиный, Никольский, Черный, Английский).

Инв. № подл.	Подп. и дата				Лист
	Взам. инв. №				
Инв. № дубл.	Подп. и дата				25
	Инв. № подл.				
Ли	Изм.	№ докум.	Подп.	Дата	15/2022-СП-2023-ТО



### 3. МЕТОДИКА ПОЛЕВЫХ ИССЛЕДОВАНИЙ

В рамках работ по проведению научного обследования (археологическая разведка) земельного участка по объекту: Выполнение проектно-изыскательских работ по реконструкции напорного бытового канализационного коллектора по адресу: Санкт-Петербург, от канализационной насосной станции №1 г. Ломоносов, ул. Морская, д. 96, лит. А до канализационных очистных сооружений г. Петергоф, Ораниенбаумское шоссе, д. 1» проводилось визуальное обследование объекта и закладка археологических шурфов (рис. 12-23).

Полевые археологические исследования проводились в соответствии с методическими указаниями и требованиями «Положения о порядке проведения археологических полевых работ и составления научной отчетной документации», утвержденного постановлением Бюро Отделения историко-филологических наук Российской академии наук от 20 июня 2018 г. № 32.

Основная задача проведения археологических исследований на площади планируемого строительства и окружающей территории заключалась в выявлении и фиксации археологических (исторических) памятников, культурных слоев, конструкций и сооружений, сборе и исследовании археологического материала.

Полевые работы включали в себя:

- визуальный осмотр указанной в договоре территории, поиск подъемного материала;
- описание исследуемой территории и ее фотофиксация;
- разбивку археологических шурфов;
- привязка археологических шурфов к ситуационному плану исследуемой территории;
- выборку культурных напластований из шурфов по слоям;
- выявление и изучение археологического материала по слоям;
- фотофиксацию процесса работ;
- фотофиксацию стенок и планиграфии шурфов;

Инд. № подл.	Подп. и дата					Лист
	Взам. инв. №					
	Инд. № дубл.					
	Подп. и дата					
					15/2022-СП-2023-ТО	26
Ли	Изм.	№ докум.	Подп.	Дата		

- описание ландшафтной характеристики обнаруженных объектов и фиксация их современного состояния;
- ведение полевой документации;
- рекультивацию шурфов.

Применялся стандартный набор методов, используемых при археологических разведках: предварительные архивно-библиографические изыскания, визуальный осмотр местности, осмотр обнажений культурного слоя, поиск подъемного материала, шурфовка. В качестве осевой линии использовались границы проектируемого объекта, предоставленные заказчиком. Все участки детально фиксировались (фото, описание, привязка к карте).

При прохождении маршрутов с целью обнаружения выходов культурного слоя и артефактов осматривались встречающиеся обнажения грунта естественного и антропогенного происхождения. На перспективных для обнаружения памятников археологии участках производилась закладка шурфов, ориентированного по сторонам света, направленного на поиск культурного слоя и древних артефактов. Количество и место расположения шурфов было обусловлено геоморфологическим состоянием местности и степенью освоенности обследуемой территории, и определялось с таким расчетом, чтобы обеспечить полное выявление и определение границ всех объектов археологического наследия, попадающих в пределы обследуемых земельных участков, с учетом существующих методических рекомендаций 1 шурф на 1 км (при линейных обследованиях). Шурфы закладывались на перспективных для обнаружения памятников археологии местах, исключая хозяйственно-освоенные участки трассы. В ходе работ был заложен 1 разведывательный шурф размерами 2х2 м общей площадью 4 кв. м. Разборка грунта в процессе шурфовки производилась вручную по стратиграфическим слоям с разнородными культурными прослойками и соответствующим им общим планиграфическим горизонтам фиксации. Для выявления структуры плотных поверхностей и удаления грунта в стесненных условиях при расчистке использовались щетки, кисти и совки. Глубина шурфа включала всю толщу напластований до материка.

Ивл. № подл.	Подп. и дата	Ивл. № дубл.	Взам. ивл. №	Подп. и дата						15/2022-СП-2023-ТО	Лист 27
					Ли	Изм.	№ докум.	Подп.	Дата		

Разведочные шурфы документировались, в том числе фотографически, и фиксировались дневниковыми записями. Для картирования рекогносцировочных шурфов, выявленных объектов и общевидовых фотографий ландшафтной ситуации использованы имеющиеся в распоряжении экспедиции растровые карты масштаба 1:50000 и 1:100000 в формате JPG, а также топографический план масштаба 1:500 в формате DWG, предоставленный заказчиком. Привязка шурфов, зачисток и зондажей на участках землеотводов к системе мировых координат произведена с помощью портативных приборов глобального позиционирования Garmin Montana. Географические координаты (широта, долгота), определенные в зависимости от внешних условий приема с точностью 5-20 м, даются в формате градусы-минуты-секунды Long/Lat dd°mm'ss,ss" (WGS-84). С помощью встроенных в геоинформационную систему QGIS программных алгоритмов переведены в местную систему координат МСК-1964. Основные этапы работ фиксировались с помощью цифровых фотоаппаратов с разрешением не менее 5 Мрх. Для указания масштаба и ориентации по сторонам света при фотографировании использовался набор телескопических реек длиной 4 м с сантиметровыми делениями, двухцветная стрелка «север».

После окончания разведочных работ все шурфы рекультивировались, что подтверждается фотографически.

Инв. № подл.	Подп. и дата					
	Взам. инв. №					
	Инв. № дубл.					
	Подп. и дата					
	Инв. № подл.					
Ли	Изм.	№ докум.	Подп.	Дата	15/2022-СП-2023-ТО	Лист 28

#### 4. ПОЛЕВЫЕ ИССЛЕДОВАНИЯ

Участок обследования по объекту: Выполнение проектно-изыскательских работ по реконструкции напорного бытового канализационного коллектора по адресу: Санкт-Петербург, от канализационной насосной станции №1 г. Ломоносов, ул. Морская, д. 96, лит. А до канализационных очистных сооружений г. Петергоф, Ораниенбаумское шоссе, д. 1» находится в северной части Петродворцового района Санкт-Петербурга (рис. 1-3).

Зона проектирования расположена на склоне Литоринового уступа, рядом с пересечением улиц Ораниенбаумский спуск и Ораниенбаумское шоссе (рис. 4-5). В непосредственной близости от проектируемого объекта расположен комплекс водоочистных сооружений «Водоканала» (рис. 12). Территория, на которой расположена обследуемая трасса, относится к объекту культурного наследия регионального значения «Парк б. фермы Ольденбургского» (адрес НПА: г. Петергоф, Приморская береговая терраса) (приложение Б).

Проектируемый объект представляет собой перекладку имеющихся канализационных коммуникаций, протяженностью 35 м, с незначительным изменением их трассы (рис. 6). В своем нынешнем виде территория обследования представляет собой, выровненный при планировке, участок склона Литоринового уступа (рис. 12-15).

Учитывая характер и размеры трассы обследования, заложение археологического шурфа целесообразно лишь в одной точке – на месте проектируемого коллектора (рис. 6, рис. 16-17).

##### Шурф №1 (рис. 16-23)

Шурф №1 заложен на месте проектируемого канализационного коллектора, в 1 м к северо-востоку от имеющегося канализационного люка (рис. 6). Шурф ориентирован по сторонам света, размеры 2 x 2 м. Высотная отметка дневной поверхности – 7.55 м БС, дна шурфа – 6.53 БС (рис. 16-17).

##### Координаты шурфа № 1:

№ шурфа	WGS 84		МСК-1964	
	N	E	N	E

Подп. и дата
Взам. инв. №
Инв. № дубл.
Подп. и дата
Инв. № подл.

Ли	Изм.	№ докум.	Подп.	Дата

15/2022-СП-2023-ТО

Лист

29

Шурф 1	59.891793946	29.876913316	89333.65	89177.73
	59.891793979	29.876949042	89333.65	89179.73
	59.891776028	29.876949108	89331.65	89179.73
	59.891775994	29.876913383	89331.65	89177.73

Стратиграфия шурфа №1 (рис. 19-22):

1. Дерн, мощностью 15 см.
2. Светло-коричневый уплотненный суглинок с большим количеством битого кирпича, металлолома, булыжников и фрагментов бетонных конструкций – строительный мусор, мощностью 45 см.
3. Серо-бурый гумусированный суглинок – погребенная почва, мощностью 40 см.
4. Серо-голубой плотный суглинок – материк.

Поверхность материкового слоя находится на высотной отметке 6.53 у южной стенки шурфа, и 6.44 у северной. Перепад высот поверхности материка в пределах шурфа отражает естественное падение склона Литоринового уступа. Ни погребенная почва, ни строительный мусор не содержат находок, которые могли бы быть датированы периодом ранее XX века. Судя по находкам строительного и бытового мусора начала XXI века, в нижней части слоя светло-коричневого суглинка, подсыпка совершена относительно недавно, вероятнее всего, во время строительства, расположенного здесь же, комплекса водоочистных сооружений.

После окончания работ шурф №1 был рекультивирован, находки, не представляющие историко-культурной ценности, были захоронены на месте (рис. 23).

Подп. и дата
Взам. инв. №
Инв. № дубл.
Подп. и дата
Инв. № подл.

Ли	Изм.	№ докум.	Подп.	Дата
----	------	----------	-------	------

## ЗАКЛЮЧЕНИЕ

В ходе выполнения научно-исследовательских археологических работ в виде историко-культурного научного археологического обследования (археологические разведки) с целью проведения государственной историко-культурной экспертизы земельного участка по объекту: Выполнение проектно-изыскательских работ по реконструкции напорного бытового канализационного коллектора по адресу: Санкт-Петербург, от канализационной насосной станции №1 г. Ломоносов, ул. Морская, д. 96, лит. А до канализационных очистных сооружений г. Петергоф, Ораниенбаумское шоссе, д. 1» в декабре 2022 года была собрана историко-библиографическая информация, включая комплект исторических карт, проведён натурный осмотр участка с фотофиксацией нынешнего состояния территории, был заложен 1 шурф площадью 4 кв. м.

На участке обследования объекты археологического наследия и признаки наличия объектов археологического наследия не обнаружены. Культурный слой и археологические находки отсутствуют. Полученная археологическая информация соотносится с письменными и картографическим источниками.

Таким образом, на территории земельного участка по объекту: Выполнение проектно-изыскательских работ по реконструкции напорного бытового канализационного коллектора по адресу: Санкт-Петербург, от канализационной насосной станции №1 г. Ломоносов, ул. Морская, д. 96, лит. А до канализационных очистных сооружений г. Петергоф, Ораниенбаумское шоссе, д. 1» объекты культурного наследия, включенные в Единый Государственный реестр памятников истории культуры Российской Федерации, отсутствуют. В ходе работы объектов культурного (археологического) наследия не выявлено. Объекты, обладающие признаками объекта культурного наследия, отсутствуют. Значимый культурный слой не зафиксирован.



А.В. Поляков, д.и.н.

Подп. и дата
Взам. инв. №
Инв. № дубл.
Подп. и дата
Инв. № подл.

Ли	Изм.	№ докум.	Подп.	Дата

15/2022-СП-2023-ТО

Лист

31

## СПИСОК ИСТОЧНИКОВ И ЛИТЕРАТУРЫ

1. Алексеева С.В., Балашов Е.А., Владимирович А.Г. и др. Топонимическая Энциклопедия Санкт-Петербурга. К трехсотлетию Санкт-Петербурга. СПб. 2002.
2. Антонов Б.И. Мосты Санкт-Петербурга. СПб. 2002.
3. Векслер А.Ф. Старо-Невский проспект. М.: ЗАО Центрполиграф, 2009.
4. Геологический атлас Санкт-Петербурга. //Отв. ред. Филипов Н.Б.// 2009. СПб – «Комильфо». 57 с.
5. Геология СССР. Т.1. Ленинградская, Псковская и Новгородская области. Геологическое описание. М. «Недра». 1971.
6. Глезеров С.Е. Исторические районы от А до Я. СПб. 2013.
7. Горбатенко С.Б. Петергофская дорога. Историко-архитектурный путеводитель. СПб. 2001.
8. Горбачевич К.С., Хабло Е.П. Почему так названы? О происхождении названий улиц, площадей, островов, рек и мостов Санкт-Петербурга. СПб. 2002.
9. Исаченко Г.А., Резников А.И. Ландшафты Санкт-Петербурга: эволюция, динамика, разнообразие. «Биосфера». 2014. Т. 6. № 3. С. 231-249.
10. Кепсу С. Петербург до Петербурга. История устья Невы до основания города Петра. СПб. 2000.
11. Лапшин В.А. Археологическая карат Ленинградской области. Ч. 1. Южные и западные районы. 1990.
12. Малиновский К.В. Санкт-Петербург XVIII века. СПб. 2008.
13. Сорокин П.Е. О системе расселения в Приневье в допетровское время //Сельская Русь в IX–XVI вв. М. 2008.

Инв. № подл	Подп. и дата					Лист	
	Взам. инв. №						
	Инв. № дубл.						
	Подп. и дата						
	Инв. № подл						
Ли	Изм.	№ докум.	Подп.	Дата	15/2022-СП-2023-ТО		32

## СПИСОК ИЛЛЮСТРАЦИЙ

Рис. 1. Участок обследования на карте Санкт-Петербурга (OSM).

Рис. 2. Участок обследования на карте Петродворцового района Санкт-Петербурга (OSM).

Рис. 3. Участок обследования на карте г. Петергофа Петродворцового района Санкт-Петербурга (OSM).

Рис. 4. Участок обследования на карте северо-западной части г. Петергофа Петродворцового района Санкт-Петербурга (OSM).

Рис. 5. Участок обследования на спутниковом снимке северо-западной части г. Петергофа Петродворцового района Санкт-Петербурга (ESRI Satellite).

Рис. 6. Участок обследования на топографическом плане, предоставленном заказчиком работ, с нанесенными на него археологическими шурфами. Масштаб 1:500.

Рис. 7. Участок обследования на фрагменте карты бывших губерний Иван-Города, Яма, Копорья и Нэтеборга авторства Бергенгейма. 1676.

Рис. 8. Участок обследования на фрагменте Генерального плана Санкт-Петербургской губернии. 1792 г.

Рис. 9. Участок обследования на фрагменте верстовой топографической карте окрестностей Санкт-Петербурга. 1890 г.

Рис. 10. Участок обследования на фрагменте карты РККА 1941 года. Масштаб: в 4 см 1 км.

Рис. 11. Участок обследования на спутниковом снимке Ленинграда. 1966 г.

Рис. 12. Санкт-Петербург, Петродворцовый район. Участок обследования. Вид на север.

Рис. 13. Санкт-Петербург, Петродворцовый район. Участок обследования. Вид на юг.

Рис. 14. Санкт-Петербург, Петродворцовый район. Участок обследования. Вид на запад.

Рис. 15. Санкт-Петербург, Петродворцовый район. Участок обследования. Вид на восток.

Подп. и дата						15/2022-СП-2023-ТО	Лист
Взам. инв. №							
Инв. № дубл.							
Подп. и дата							
Инв. № подл.							
	Ли	Изм.	№ докум.	Подп.	Дата		



Рис. 16. Санкт-Петербург, Петродворцовый район. Шурф №1. Вид до начала работ. Вид на север.

Рис. 17. Санкт-Петербург, Петродворцовый район. Шурф №1. Общий вид на этапе финальной фиксации. Вид на север.

Рис. 18. Санкт-Петербург, Петродворцовый район. Шурф №1. Фиксация планиграфии на уровне материка. Вид на юг.

Рис. 19. Санкт-Петербург, Петродворцовый район. Шурф №1. Фиксация стратиграфии. Южная стенка.

Рис. 20. Санкт-Петербург, Петродворцовый район. Шурф №1. Фиксация стратиграфии. Западная стенка.

Рис. 21. Санкт-Петербург, Петродворцовый район. Шурф №1. Фиксация стратиграфии. Северная стенка.

Рис. 22. Санкт-Петербург, Петродворцовый район. Шурф №1. Фиксация стратиграфии. Восточная стенка.

Рис. 23. Санкт-Петербург, Петродворцовый район. Шурф №1. Общий вид после рекультивации. Вид на север.

Инв. № подл.	Подп. и дата				
	Взам. инв. №				
Инв. № дубл.	Подп. и дата				
	Инв. № подл.				
15/2022-СП-2023-ТО					Лист
Ли	Изм.	№ докум.	Подп.	Дата	34

# АЛЬБОМ ИЛЛЮСТРАЦИЙ

Инев. № подп.	Подп. и дата	Инев. № дубл.	Взам. инв. №	Подп. и дата

Ли	Изм.	№ докум.	Подп.	Дата

15/2022-СП-2023-ТО

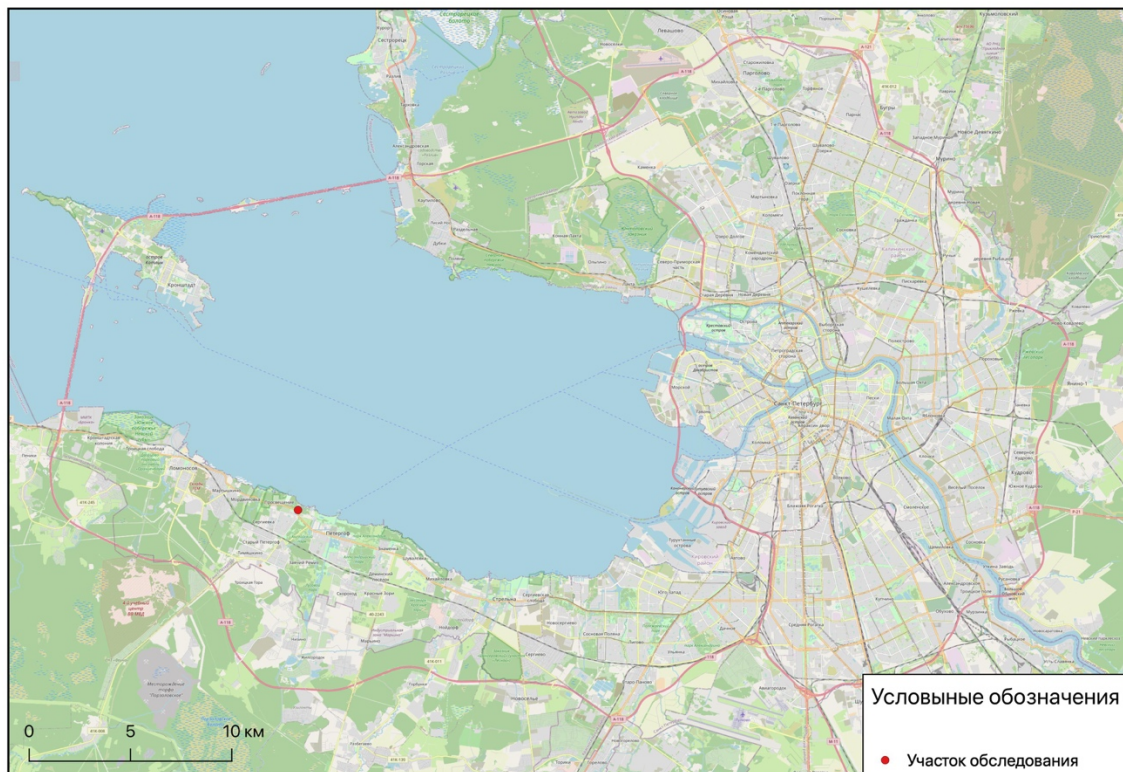


Рис. 1. Участок обследования на карте Санкт-Петербурга (OSM).

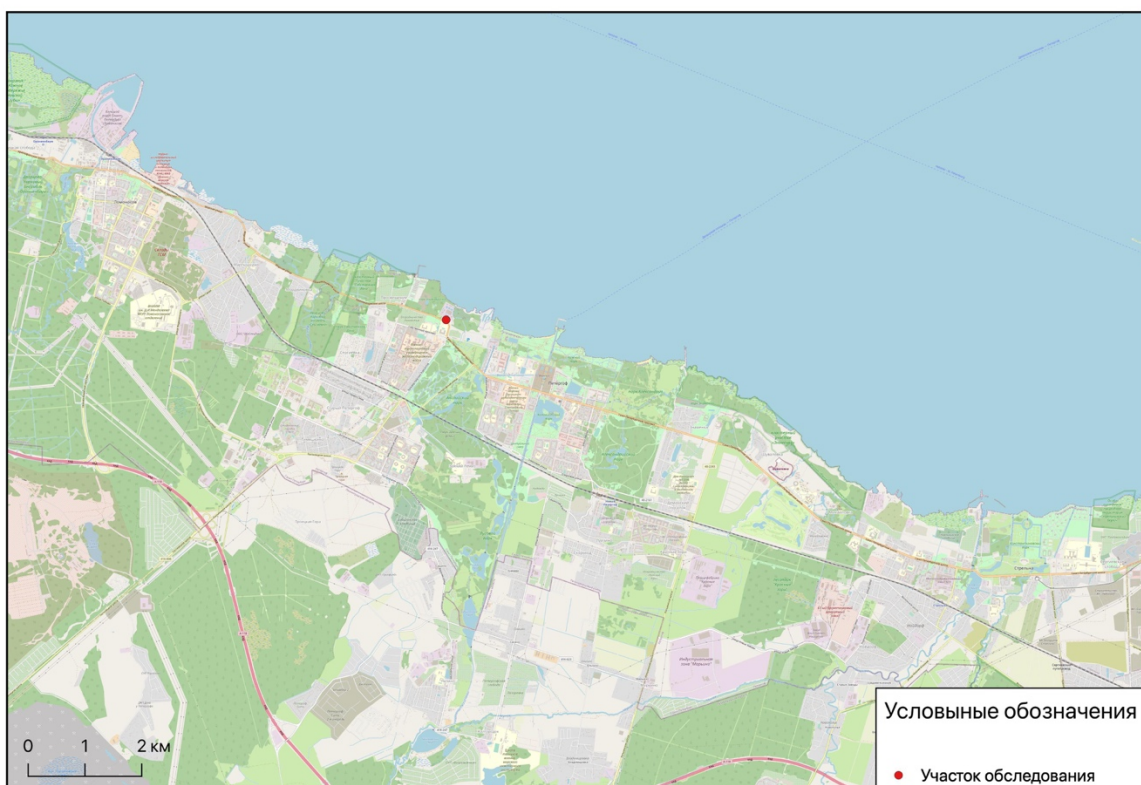


Рис. 2. Участок обследования на карте Петродворцового района Санкт-Петербурга (OSM).

Инва. № подп.	Подп. и дата
Инва. № дубл.	Взам. инв. №
Инва. № подп.	Подп. и дата
Инва. № подп.	Подп. и дата

Ли	Изм.	№ докум.	Подп.	Дата
----	------	----------	-------	------

15/2022-СП-2023-ТО

Лист

36

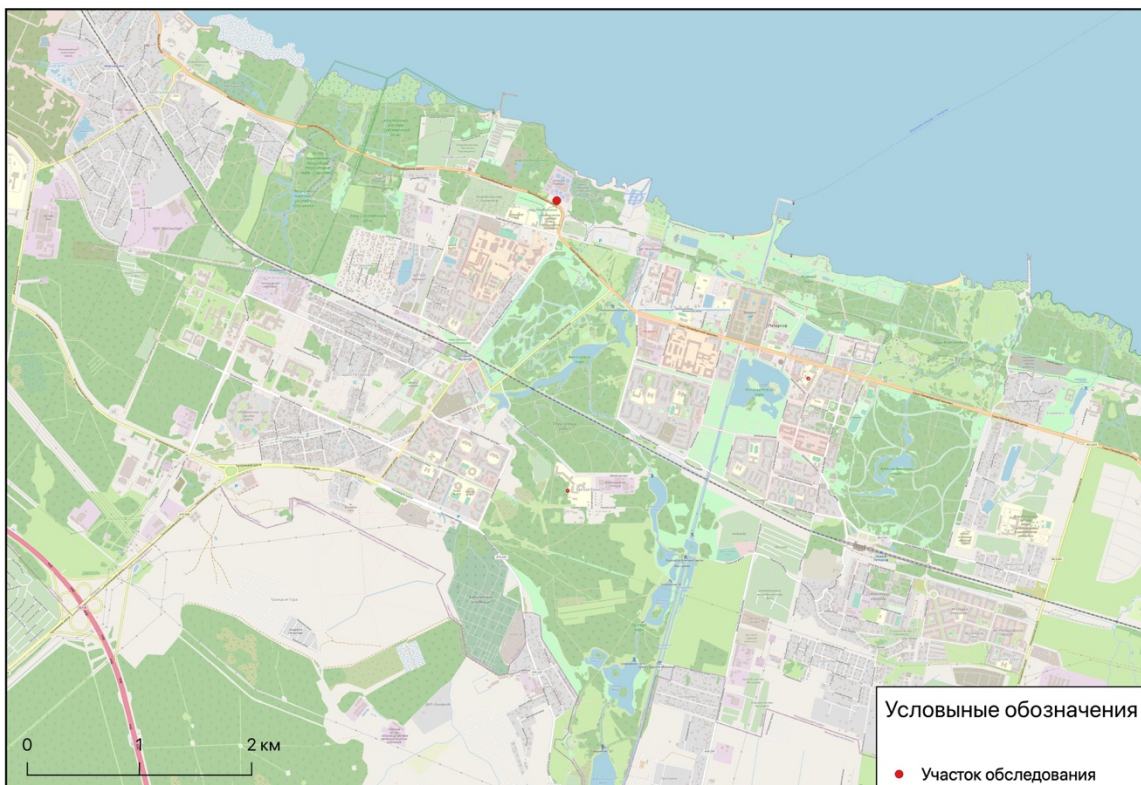


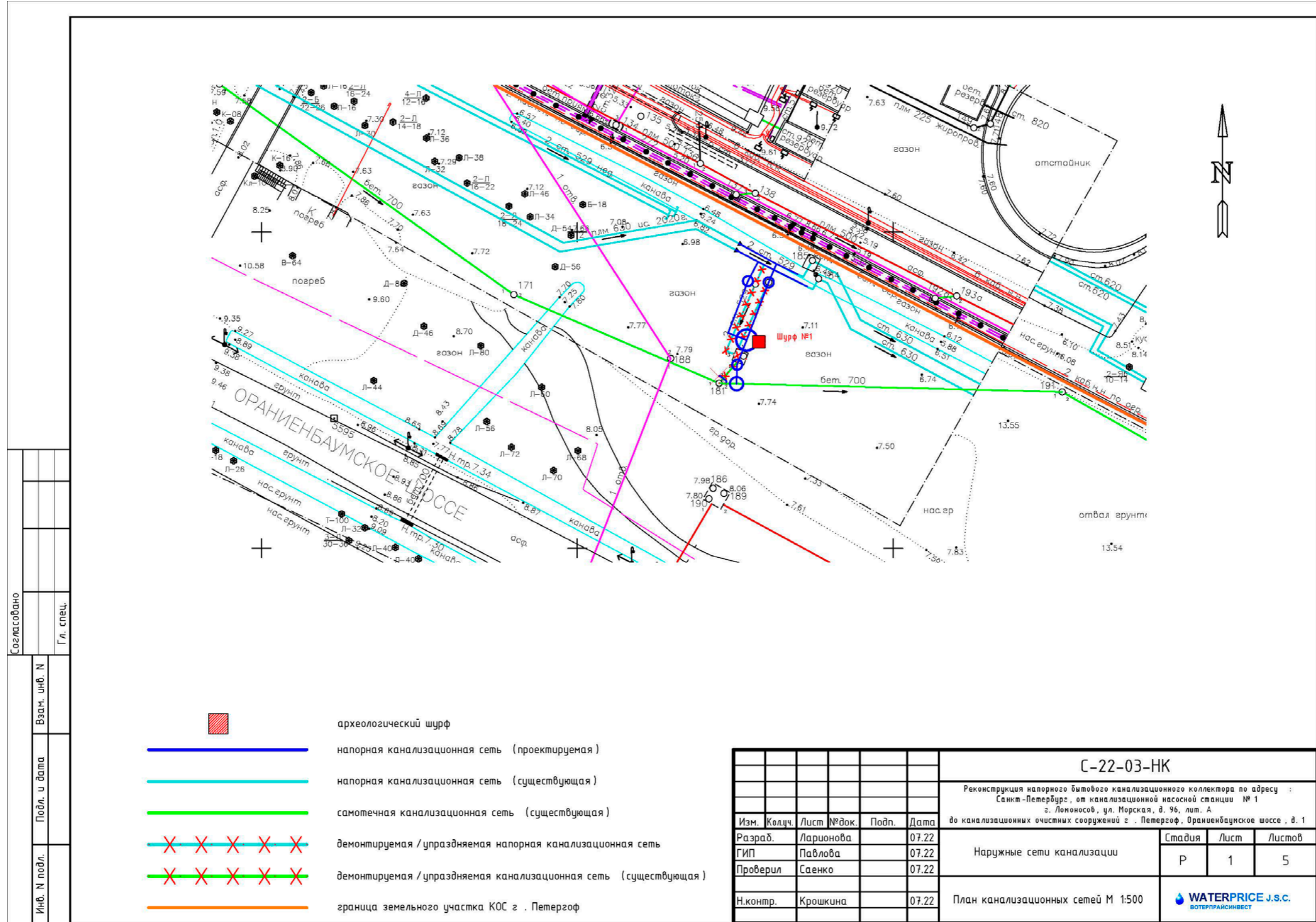
Рис. 4. Участок обследования на карте северо-западной части г. Петергофа Петродворцового района Санкт-Петербурга (OSM).



Рис. 5. Участок обследования на спутниковом снимке северо-западной части г. Петергофа Петродворцового района Санкт-Петербурга (ESRI Satellite).








Инев. № подл.	Подп. и дата
Инев. № дубл.	Взам. инв. №
Подп. и дата	
Инев. № подл.	


Ли	Изм.	№ докум.	Подп.	Дата
----	------	----------	-------	------



Инв. № подл.	Подп. и дата
Инв. № дубл.	Подп. и дата
Взам. инв. №	Подп. и дата
Взам. инв. №	Подп. и дата

Согласовано	Гл. спец.
Инв. № подл.	Подп. и дата
Взам. инв. №	Подп. и дата

-  археологический шурф
-  напорная канализационная сеть (проектируемая)
-  напорная канализационная сеть (существующая)
-  самотечная канализационная сеть (существующая)
-  демонтируемая /упраздняемая напорная канализационная сеть
-  демонтируемая /упраздняемая канализационная сеть (существующая)
-  граница земельного участка КОС г. Петергоф

<b>С-22-03-НК</b>											
Реконструкция напорного бытового канализационного коллектора по адресу : Санкт-Петербург, от канализационной насосной станции № 1 г. Ломоносов, ул. Морская, д. 96, лит. А до канализационных очистных сооружений г. Петергоф, Ораниебаумское шоссе, д. 1											
Изм.	Коллч.	Лист № док.	Подп.	Дата	Наружные сети канализации						
Разраб.	Ларионова			07.22							
ГИП	Павлова			07.22							
Проверил	Саенко			07.22							
Н.контр.	Крошкина			07.22							
План канализационных сетей М 1:500					<table border="1"> <tr> <td>Стадия</td> <td>Лист</td> <td>Листов</td> </tr> <tr> <td>Р</td> <td>1</td> <td>5</td> </tr> </table>	Стадия	Лист	Листов	Р	1	5
Стадия	Лист	Листов									
Р	1	5									
											

A3 (297x420)

Рис. 6. Участок обследования на топографическом плане, предоставленном заказчиком работ, с нанесенными на него археологическими шурфами. Масштаб 1:500.

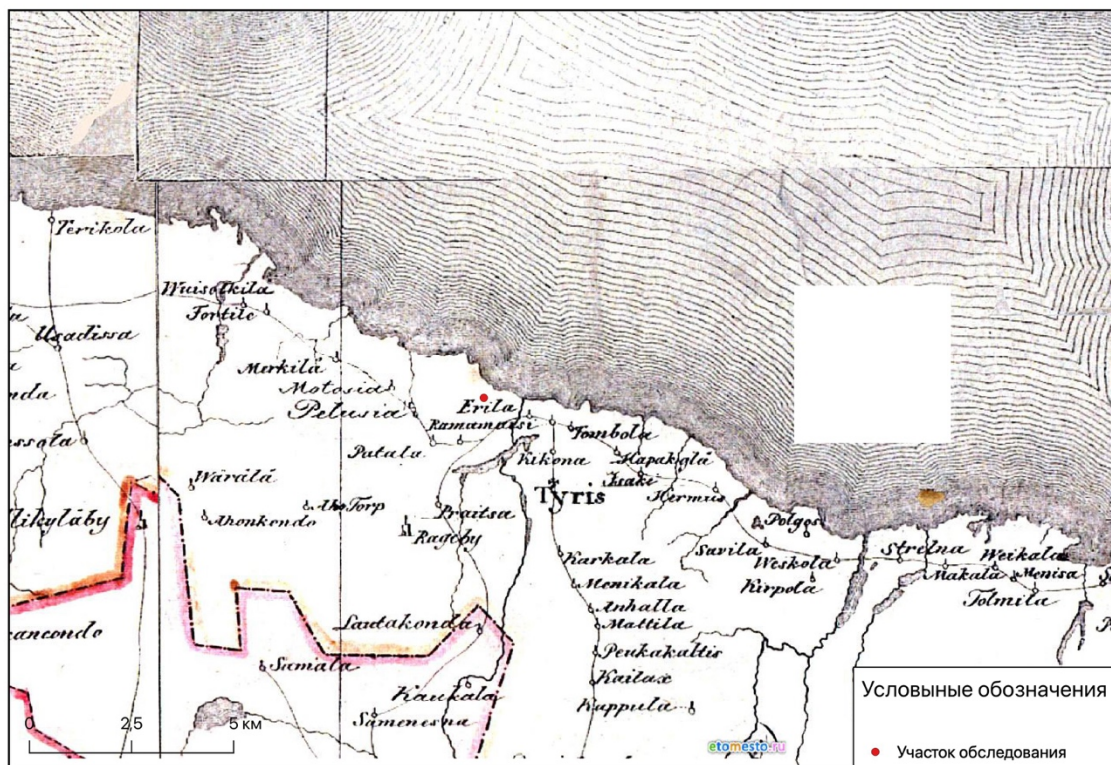


Рис. 7. Участок обследования на фрагменте Карты бывших губерний Иван-Города, Яма, Копорья и Нэтеборга авторства Бергенгейма. 1676.



Рис. 8. Участок обследования на фрагменте Генерального плана Санкт-Петербургской губернии. 1792 г.

Подп. и дата
Взам. инв. №
Инв. № дубл.
Подп. и дата
Инв. № подл.

Ли	Изм.	№ докум.	Подп.	Дата
----	------	----------	-------	------



Рис. 9. Участок обследования на фрагменте верстовой топографической карте окрестностей Санкт-Петербурга. 1890 г.



Рис. 10. Участок обследования на фрагменте карты РККА 1941 года. Масштаб: в 4 см 1 км.

Подп. и дата
Взам. инв. №
Инв. № дубл.
Подп. и дата
Инв. № подл.

Ли	Изм.	№ докум.	Подп.	Дата
----	------	----------	-------	------

15/2022-СП-2023-ТО

Лист

40



Рис. 11. Участок обследования на спутниковом снимке Ленинграда. 1966 г.



Рис. 12. Санкт-Петербург, Петродворцовый район. Участок обследования. Вид на север.

Подп. и дата
Взам. инв. №
Инв. № дубл.
Подп. и дата
Инв. № подл.

Ли	Изм.	№ докум.	Подп.	Дата
----	------	----------	-------	------

15/2022-СП-2023-ТО

Лист

41





Рис. 13. Санкт-Петербург, Петродворцовый район. Участок обследования. Вид на юг.



Рис. 14. Санкт-Петербург, Петродворцовый район. Участок обследования. Вид на запад.

Инва. № подп	Подп. и дата	Инва. № дубл.	Взам. инв. №	Подп. и дата

Ли	Изм.	№ докум.	Подп.	Дата

15/2022-СП-2023-ТО

Лист

42



Рис. 15. Санкт-Петербург, Петродворцовый район. Участок обследования. Вид на восток.



Рис. 16. Санкт-Петербург, Петродворцовый район. Шурф №1. Вид до начала работ. Вид на север.

Инва. № подп	Подп. и дата
Инва. № дубл.	Взам. инв. №
Подп. и дата	Подп. и дата

Ли	Изм.	№ докум.	Подп.	Дата

15/2022-СП-2023-ТО

Лист

43



Рис. 17. Санкт-Петербург, Петродворцовый район. Шурф №1. Общий вид на этапе финальной фиксации. Вид на север.



Рис. 18. Санкт-Петербург, Петродворцовый район. Шурф №1. Фиксация планиграфии на уровне материка. Вид на юг.

Инва. № подп	Подп. и дата
Инва. № дубл.	Взам. инв. №
Инва. № дубл.	Подп. и дата
Инва. № подп	Подп. и дата

Ли	Изм.	№ докум.	Подп.	Дата

15/2022-СП-2023-ТО

Лист

44



Рис. 19. Санкт-Петербург, Петродворцовый район. Шурф №1. Фиксация стратиграфии.  
Южная стенка.



Рис. 20. Санкт-Петербург, Петродворцовый район. Шурф №1. Фиксация стратиграфии.  
Западная стенка.

Инва. № подп	Подп. и дата
Инва. № дубл.	Взам. инв. №
Подп. и дата	Подп. и дата

Ли	Изм.	№ докум.	Подп.	Дата
----	------	----------	-------	------

15/2022-СП-2023-ТО

Лист

45



Рис. 21. Санкт-Петербург, Петродворцовый район. Шурф №1. Фиксация стратиграфии. Северная стенка.



Рис. 22. Санкт-Петербург, Петродворцовый район. Шурф №1. Фиксация стратиграфии. Восточная стенка.

Инва. № подп	Подп. и дата
Инва. № дубл.	Взам. инв. №
Инва. № дубл.	Подп. и дата
Инва. № дубл.	Подп. и дата

Ли	Изм.	№ докум.	Подп.	Дата



Рис. 23. Санкт-Петербург, Петродворцовый район. Шурф №1. Общий вид после рекультивации. Вид на север.

Инва. № подп						15/2022-СП-2023-ТО	Лист
Инва. № дубл.							47
Подп. и дата							
Взам. инв. №							
Подп. и дата							
Инва. № инв. №							
Подп. и дата							
Инва. № подп							
Ли	Изм.	№ докум.	Подп.	Дата			

## ПРИЛОЖЕНИЕ Б. КОПИЯ ПИСЬМА КГИОП



ПРАВИТЕЛЬСТВО САНКТ-ПЕТЕРБУРГА

КОМИТЕТ ПО ГОСУДАРСТВЕННОМУ  
КОНТРОЛЮ, ИСПОЛЬЗОВАНИЮ  
И ОХРАНЕ ПАМЯТНИКОВ  
ИСТОРИИ И КУЛЬТУРЫ  
(КГИОП)

пл. Ломоносова, д.1, Санкт-Петербург, 191023  
Тел. (812) 315-43-03, (812) 571-64-31, факс (812) 710-42-45  
E-mail: kgiop@gov.spb.ru  
<https://www.gov.spb.ru>, <http://kgiop.ru/>

Главному инженеру проекта  
ООО «ВотерПрайсИнвест»

Павловой Е.В.

[elenafgup@bk.ru](mailto:elenafgup@bk.ru)

№01-43-11282/22-0-1 от 04.05.2022

№ 01-43-11282/22-0-0 от 26.04.2022

На № 344/22 от 26.04.2022

В ответ на Ваше обращение КГИОП сообщает, что земельный участок по объекту: **«Выполнение проектно-изыскательских работ по реконструкции напорного бытового канализационного коллектора по адресу: Санкт-Петербург, от канализационной насосной станции №1 г. Ломоносов, ул. Морская, д. 96, лит. А до канализационных очистных сооружений г. Петергоф, Ораниенбаумское шоссе, д. 1»** (согласно приложенной к запросу схеме) расположен в границах:

- объекта культурного наследия регионального значения "Парк б. фермы Ольденбургского" (адрес НПА: г. Петергоф, Приморская береговая терраса).

Проектирование и проведение работ по сохранению объектов культурного наследия или его территории должно осуществляться по согласованию с соответствующим государственным органом охраны объектов культурного наследия в порядке, установленном ст. 45 Федерального закона от 24.05.2002 № 73-ФЗ «Об объектах культурного наследия (памятниках истории и культуры) народов Российской Федерации».

- единой зоны регулирования застройки и хозяйственной деятельности (участок ЗРЗ(21)30) объектов культурного наследия.

Закон Санкт-Петербурга от 19.01.2009 № 820-7 (в редакции, вступившей в силу 01.08.2021) "О границах объединенных зон охраны объектов культурного наследия, расположенных на территории Санкт-Петербурга, режимах использования земель и требованиях к градостроительным регламентам в границах указанных зон".

В пределах границ вышеуказанного земельного участка отсутствуют выявленные объекты культурного наследия, а также защитная зона объектов культурного наследия.

16.06.2021 г. опубликован приказ Министерства культуры Российской Федерации (далее – Минкультуры России) от 30.10.2020 №1295 «Об утверждении предмета охраны, границ территории и требований к градостроительным регламентам в границах территории исторического


поселения федерального значения город Санкт-Петербург» (далее – историческое поселение).

Земельный участок расположен вне границ территории исторического поселения, утвержденного вышеуказанным приказом Минкультуры России.

КГИОП не располагает сведениями о наличии либо отсутствии объектов, обладающих признаками объектов культурного наследия, на рассматриваемом земельном участке. В связи с этим, а также в соответствии с требованиями ст. 30 Федерального закона № 73-ФЗ от 25.06.2002 г. «Об объектах культурного наследия (памятниках истории и культуры) народов Российской Федерации», требуется проведение государственной историко-культурной экспертизы земельного участка. Согласно требованиям п. 11.3 постановления Правительства Российской Федерации от 15.07.2009 № 569 «Об утверждении Положения о государственной историко-культурной экспертизе» государственная историко-культурная экспертиза земельного участка проводится путем археологической разведки.

Данное письмо носит информативный характер и не является разрешением на производство работ.

**Начальник Управления  
государственного реестра  
объектов культурного наследия**



**П.О. Яковлев**

Ерёменко А.В.  
(812)417-43-33  
Долгушина М.И.  
(812)417-43-46



*Приложение 4*

**Схема расположения земельного участка на кадастровой карте  
территории**

83  
Схема земельного участка по объекту: «Выполнение проектно-изыскательских работ по реконструкции напорного бытового канализационного коллектора по адресу: Санкт-Петербург, от канализационной насосной станции №1 г. Ломоносов, ул. Морская, д. 96, лит. А до канализационных очистных сооружений г. Петергоф, Ораниенбаумское шоссе, д. 1» на публичной кадастровой карте



N	Y	X
1	89172,38304	89327,19735
2	89172,51276	89327,34958
3	89173,65445	89326,37668
4	89173,52473	89326,22445
5	89176,80156	89332,94878
6	89173,86681	89334,0654
7	89176,98698	89342,26601
8	89178,60381	89345,32524
9	89175,28114	89329,03146
10	89175,20581	89326,0324
11	89175,28114	89329,03146
12	89176,80156	89332,94878
13	89181,50512	89344,95819
14	89180,272	89342,07
15	89176,80156	89332,94878
16	89175,55915	89348,23186
17	89181,514	89344,979
18	89184,85717	89343,37318
19	89175,02314	89347,21767
20	89178,60381	89345,32524
21	89186,36966	89341,40159

*Приложение 5*

**Копия письма ООО «ВотерПрайсИнвест» № 169/23 от  
03.03.2023 г. с обоснованием отсутствия градостроительного  
плана земельного участка**



ООО «ВотерПрайсИнвест»  
196006, г. Санкт-Петербург,  
Московский пр., д. 103, к. 3,  
лит. А, оф. 206  
Тел.: (812)339-09-12, тел./факс: (812)339-35-53  
www.waterprice.ru, waterprice@mail.ru

Заместителю директора  
ФГБУН «Институт истории  
материальной культуры»  
Российской академии наук  
Н.Ф. Соловьевой

Исх. № 169/23 от 03.03.2023 г.

**Уважаемая Наталья Федоровна!**

В целях проведения научно-исследовательского археологического обследования территории объекта «Выполнение проектно-изыскательских работ по реконструкции напорного бытового канализационного коллектора по адресу: Санкт-Петербург, от канализационной насосной станции №1 г. Ломоносов, ул. Морская, д. 96, лит. А до канализационных очистных сооружений г. Петергоф, Ораниенбаумское шоссе, д. 1», сообщаю следующее.

Объект «Выполнение проектно-изыскательских работ по реконструкции напорного бытового канализационного коллектора по адресу: Санкт-Петербург, от канализационной насосной станции №1 г. Ломоносов, ул. Морская, д. 96, лит. А до канализационных очистных сооружений г. Петергоф, Ораниенбаумское шоссе, д. 1» является линейным объектом (п. 10.1 ст. 1 «Градостроительный кодекс Российской Федерации» от 29.12.2004 №190-ФЗ);

В соответствии с ч. 5, п. 3 ст. 41 Градостроительного кодекса Российской Федерации для линейных объектов подготовка документации по планировке территории в целях размещения объекта капитального строительства является обязательной (за исключением случая, если размещение линейного объекта планируется осуществлять на землях или земельных участках, находящихся в государственной или муниципальной собственности, и для размещения такого линейного объекта не требуются предоставление земельных участков, находящихся в государственной или муниципальной собственности, и установление сервитутов). В соответствии с п. 4 ст. 41 Градостроительного кодекса Российской Федерации видами документации по планировке территории являются проект планировки территории и проект межевания территории, градостроительный план земельного участка не является документацией по планировке территории и не разрабатывается.

Главный инженер проекта

Павлова Е.В.

*Приложение 9*

**Сведения об экспертах**

## Сведения об экспертах:

<b>Фамилия, имя, отчество</b>	<b>Городилов Андрей Юрьевич</b>
<b>Образование</b>	высшее
<b>Специальность</b>	история, археология
<b>Ученая степень (звание)</b>	-
<b>Стаж работы</b>	17 лет
<b>Место работы и должность</b>	н.с. ИИМК РАН
<b>Реквизиты аттестации</b>	Государственный эксперт по проведению историко-культурной экспертизы (приказ Министерства культуры Российской Федерации № 219 от 27.02.2019 г. «Об утверждении статуса аттестованного эксперта по проведению государственной историко-культурной экспертизы» (п. 34)) Объекты экспертизы: <ul style="list-style-type: none"> <li>- выявленные объекты культурного наследия в целях обоснования целесообразности включения данных объектов в реестр;</li> <li>- документы, обосновывающие включение объектов культурного наследия в реестр.</li> </ul>
<b>Фамилия, имя, отчество</b>	<b>Лазаретов Игорь Павлович</b>
<b>Образование</b>	высшее
<b>Специальность</b>	история
<b>Ученая степень (звание)</b>	кандидат исторических наук
<b>Стаж работы</b>	35 лет
<b>Место работы и должность</b>	ст.н.с. ИИМК РАН
<b>Реквизиты аттестации</b>	Государственный эксперт по проведению историко-культурной экспертизы (приказ Министерства культуры Российской Федерации № 1537 от 17.09.2021 г. «Об утверждении статуса аттестованного эксперта по проведению государственной историко-культурной экспертизы» (п. 13)) Объекты экспертизы: <ul style="list-style-type: none"> <li>- выявленные объекты культурного наследия в целях обоснования целесообразности включения данных объектов в реестр;</li> <li>- документы, обосновывающие включение объектов культурного наследия в реестр;</li> <li>- документы, обосновывающие исключение объектов культурного наследия из реестра;</li> </ul>

	<ul style="list-style-type: none"> <li>- земли, подлежащие воздействию земляных, строительных, мелиоративных, хозяйственных работ, предусмотренных статьей 25 Лесного кодекса Российской Федерации работ по использованию лесов (за исключением работ, указанных в пунктах 3, 4 и 7 части 1 статьи 25 Лесного кодекса Российской Федерации) и иных работ, в случае, если орган охраны объектов культурного наследия не имеет данных об отсутствии на указанных землях объектов культурного наследия, включенных в реестр, выявленных объектов культурного наследия либо объектов, обладающих признаками объекта культурного наследия;</li> <li>- документация, за исключением научных отчетов о выполненных археологических полевых работах, содержащая результаты исследований, в соответствии с которыми определяется наличие или отсутствие объектов, обладающих признаками объекта культурного наследия, на земельных участках, подлежащих воздействию земляных, строительных, мелиоративных, хозяйственных работ, работ по использованию лесов и иных работ;</li> <li>- документация или разделы документации, обосновывающие меры по обеспечению сохранности объекта культурного наследия, включенного в реестр, выявленного объекта культурного наследия либо объекта, обладающего признаками объекта культурного наследия, при проведении земляных, мелиоративных, хозяйственных работ, указанных в настоящей статье работ по использованию лесов и иных работ в границах территории объекта культурного наследия либо на земельном участке, непосредственно связанном с земельным участком в границах территории объекта культурного наследия</li> </ul>
<b>Фамилия, имя, отчество</b>	<b>Поляков Андрей Владимирович</b>
<b>Образование</b>	высшее
<b>Специальность</b>	история
<b>Ученая степень (звание)</b>	доктор исторических наук
<b>Стаж работы</b>	21 год
<b>Место работы и должность</b>	ст.н.с. ИИМК РАН, директор ИИМК РАН
<b>Реквизиты аттестации</b>	Государственный эксперт по проведению историко-культурной экспертизы (приказ Министерства культуры Российской Федерации № 1668 от 11.10.2021 г. «Об утверждении статуса аттестованного эксперта по проведению

	<p>государственной историко-культурной экспертизы» (п. 23))</p> <p>Объекты экспертизы:</p> <ul style="list-style-type: none"><li>- выявленные объекты культурного наследия в целях обоснования целесообразности включения данных объектов в реестр;</li><li>- документы, обосновывающие включение объектов культурного наследия в реестр;</li><li>- документы, обосновывающие исключение объектов культурного наследия из реестра;</li><li>- земли, подлежащие воздействию земляных, строительных, мелиоративных, хозяйственных работ, предусмотренных статьей 25 Лесного кодекса Российской Федерации работ по использованию лесов (за исключением работ, указанных в пунктах 3, 4 и 7 части 1 статьи 25 Лесного кодекса Российской Федерации) и иных работ, в случае, если указанные земли расположены в границах территорий, утвержденных в соответствии с пунктом 34.2 пункта 1 статьи 9 Федерального закона;</li><li>- документация или разделы документации, обосновывающие меры по обеспечению сохранности объекта культурного наследия, включенного в реестр, выявленного объекта культурного наследия либо объекта, обладающего признаками объекта культурного наследия, при проведении земляных, мелиоративных, хозяйственных работ, указанных в настоящей статье работ, указанных в статье 30 Федерального закона работ по использованию лесов и иных работ в границах территории объекта культурного наследия либо на земельном участке, непосредственно связанном с земельным участком в границах территории объекта культурного наследия;</li><li>- документация, за исключением научных отчетов о выполненных археологических полевых работах, содержащая результаты исследований, в соответствии с которыми определяется наличие или отсутствие объектов, обладающих признаками объекта культурного наследия, на земельных участках, подлежащих воздействию земляных, строительных, мелиоративных, хозяйственных</li></ul>
--	--



	работ, указанных в статье 30 Федерального закона работ по использованию лесов и иных работ;
<b>Фамилия, имя, отчество</b>	<b>Садыков Тимур Рашитович</b>
<b>Образование</b>	высшее
<b>Специальность</b>	история
<b>Ученая степень (звание)</b>	-
<b>Стаж работы</b>	11 лет
<b>Место работы и должность</b>	и.о. м.н.с. ИИМК РАН
<b>Реквизиты аттестации</b>	Государственный эксперт по проведению историко-культурной экспертизы (приказ Министерства культуры Российской Федерации № 235 от 01.03.2022 г. «Об утверждении статуса аттестованного эксперта по проведению государственной историко-культурной экспертизы» (п. 25)) Объекты экспертизы: <ul style="list-style-type: none"> <li>- выявленные объекты культурного наследия в целях обоснования целесообразности включения данных объектов в реестр;</li> <li>- документы, обосновывающие включение объектов культурного наследия в реестр;</li> </ul>
<b>Фамилия, имя, отчество</b>	<b>Соловьев Сергей Львович</b>
<b>Образование</b>	высшее
<b>Специальность</b>	история
<b>Ученая степень (звание)</b>	кандидат исторических наук
<b>Стаж работы</b>	44 года
<b>Место работы и должность</b>	и.о. ст.н.с. ИИМК РАН
<b>Реквизиты аттестации</b>	Государственный эксперт по проведению историко-культурной экспертизы (приказ Министерства культуры Российской Федерации № 235 от 01.03.2022 г. «Об утверждении статуса аттестованного эксперта по проведению государственной историко-культурной экспертизы» (п. 26)) Объекты экспертизы: <ul style="list-style-type: none"> <li>- выявленные объекты культурного наследия в целях обоснования целесообразности включения данных объектов в реестр;</li> </ul>

	<ul style="list-style-type: none"> <li>- документы, обосновывающие включение объектов культурного наследия в реестр;</li> <li>- документы, обосновывающие исключение объектов культурного наследия из реестра;</li> <li>- земли, подлежащие воздействию земляных, строительных, мелиоративных, хозяйственных работ, предусмотренных статьями 25 Лесного кодекса Российской Федерации работ по использованию лесов (за исключением работ, указанных в пунктах 3, 4 и 7 части 1 статьи 25 Лесного кодекса Российской Федерации) и иных работ, в случае, если указанные земли расположены в границах территорий, утвержденных в соответствии с пунктом 34.2 пункта 1 статьи 9 Федерального закона;</li> <li>- документация или разделы документации, обосновывающие меры по обеспечению сохранности объекта культурного наследия, включенного в реестр, выявленного объекта культурного наследия либо объекта, обладающего признаками объекта культурного наследия, при проведении земляных, мелиоративных, хозяйственных работ, указанных в настоящей статье работ, указанных в статье 30 Федерального закона работ по использованию лесов и иных работ в границах территории объекта культурного наследия либо на земельном участке, непосредственно связанном с земельным участком в границах территории объекта культурного наследия;</li> <li>- документация, за исключением научных отчетов о выполненных археологических полевых работах, содержащая результаты исследований, в соответствии с которыми определяется наличие или отсутствие объектов, обладающих признаками объекта культурного наследия, на земельных участках, подлежащих воздействию земляных, строительных, мелиоративных, хозяйственных работ, указанных в статье 30 Федерального закона работ по использованию лесов и иных работ</li> </ul>
<b>Фамилия, имя, отчество</b>	<b>Субботин Андрей Викторович</b>
<b>Образование</b>	высшее
<b>Специальность</b>	история
<b>Ученая степень (звание)</b>	кандидат исторических наук

<b>Стаж работы</b>	46 лет
<b>Место работы и должность</b>	ст.н.с. ИИМК РАН
<b>Реквизиты аттестации</b>	<p>Государственный эксперт по проведению историко-культурной экспертизы (приказ Министерства культуры Российской Федерации № 1668 от 11.10.2021 г. «Об утверждении статуса аттестованного эксперта по проведению государственной историко-культурной экспертизы» (п. 26))</p> <p><b>Объекты экспертизы:</b></p> <ul style="list-style-type: none"> <li>- выявленные объекты культурного наследия в целях обоснования целесообразности включения данных объектов в реестр;</li> <li>- документы, обосновывающие включение объектов культурного наследия в реестр;</li> <li>- документы, обосновывающие исключение объектов культурного наследия из реестра;</li> <li>- земли, подлежащие воздействию земляных, строительных, мелиоративных, хозяйственных работ, предусмотренных статьей 25 Лесного кодекса Российской Федерации работ по использованию лесов (за исключением работ, указанных в пунктах 3, 4 и 7 части 1 статьи 25 Лесного кодекса Российской Федерации) и иных работ, в случае, если указанные земли расположены в границах территорий, утвержденных в соответствии с пунктом 34.2 пункта 1 статьи 9 Федерального закона;</li> <li>- документация или разделы документации, обосновывающие меры по обеспечению сохранности объекта культурного наследия, включенного в реестр, выявленного объекта культурного наследия либо объекта, обладающего признаками объекта культурного наследия, при проведении земляных, мелиоративных, хозяйственных работ, указанных в настоящей статье работ, указанных в статье 30 Федерального закона работ по использованию лесов и иных работ в границах территории объекта культурного наследия либо на земельном участке, непосредственно связанном с земельным участком в границах территории объекта культурного наследия;</li> </ul>

	- документация, за исключением научных отчетов о выполненных археологических полевых работах, содержащая результаты исследований, в соответствии с которыми определяется наличие или отсутствие объектов, обладающих признаками объекта культурного наследия, на земельных участках, подлежащих воздействию земляных, строительных, мелиоративных, хозяйственных работ, указанных в статье 30 Федерального закона работ по использованию лесов и иных работ
<b>Фамилия, имя, отчество</b>	<b>Тарасов Алексей Юрьевич</b>
<b>Образование</b>	высшее
<b>Специальность</b>	история, археология
<b>Ученая степень (звание)</b>	кандидат исторических наук
<b>Стаж работы</b>	20 лет
<b>Место работы и должность</b>	н.с. ИИМК РАН
<b>Реквизиты аттестации</b>	<p>Государственный эксперт по проведению историко-культурной экспертизы (приказ Министерства культуры Российской Федерации № 997 от 17.07.2019 г. «Об утверждении статуса аттестованного эксперта по проведению государственной историко-культурной экспертизы» (п. 29))</p> <p>Объекты экспертизы:</p> <ul style="list-style-type: none"> <li>- выявленные объекты культурного наследия в целях обоснования целесообразности включения данных объектов в реестр;</li> <li>- земли, подлежащие воздействию земляных, строительных, мелиоративных, хозяйственных работ, предусмотренных статьей 25 Лесного кодекса Российской Федерации работ по использованию лесов (за исключением работ, указанных в пунктах 3, 4 и 7 части 1 статьи 25 Лесного кодекса Российской Федерации) и иных работ, в случае, если указанные земли расположены в границах территорий, утвержденных в соответствии с пунктом 34.2 статьи 9 Федерального закона № 73-ФЗ;</li> <li>- документы, обосновывающие включение объектов культурного наследия в реестр;</li> <li>- документы, обосновывающие исключение объектов культурного наследия из реестра;</li> <li>- документация, за исключением научных отчетов о выполненных археологических полевых работах, содержащая результаты исследований, в соответствии с которыми определяется наличие или</li> </ul>

	<p>отсутствие объектов, обладающих признаками объекта культурного наследия, на земельных участках, подлежащих воздействию земляных, строительных, мелиоративных, хозяйственных работ, указанных в статье 30 Федерального закона N2 73-ФЗ работ по использованию лесов и иных работ;</p> <ul style="list-style-type: none"><li>- документация или разделы документации, обосновывающие меры по обеспечению сохранности объекта культурного наследия, включенного в реестр, выявленного объекта культурного наследия либо объекта, обладающего признаками объекта культурного наследия, при проведении земляных, мелиоративных, хозяйственных работ, указанных в настоящей статье работ по использованию лесов и иных работ в границах территории объекта культурного наследия либо на земельном участке, непосредственно связанном с земельным участком в границах территории объекта культурного наследия.</li></ul>
--	--

*Приложение 10*

**Выдержки из приказа № 997 от 17.07.2019 г.  
«Об утверждении статуса аттестованного эксперта по  
проведению государственной историко-культурной  
экспертизы»**



МИНИСТЕРСТВО КУЛЬТУРЫ  
РОССИЙСКОЙ ФЕДЕРАЦИИ

## ПРИКАЗ

17 июня 2019

Москва

№ 997

### Об аттестации экспертов по проведению государственной историко-культурной экспертизы

В соответствии с Федеральным законом от 25 июня 2002 г. № 73-ФЗ «Об объектах культурного наследия (памятниках истории и культуры) народов Российской Федерации», с пунктом 9 Положения о государственной историко-культурной экспертизе, утвержденного постановлением Правительства Российской Федерации от 15 июля 2009 г. № 569, Положением о порядке аттестации экспертов по проведению государственной историко-культурной экспертизы, утвержденным приказом Минкультуры России от 26 августа 2010 г. № 563 (в редакции приказа Минкультуры России от 17 октября 2011 г. № 1003), руководствуясь Положением об аттестационной комиссии Минкультуры России, утвержденным приказом Минкультуры России от 29 декабря 2011 г. № 1276, протоколом заседания аттестационной комиссии Минкультуры России от 25 июня 2019 г., п р и к а з ы в а ю:

1. Аттестовать экспертов по проведению государственной историко-культурной экспертизы согласно приложению к настоящему приказу.

---

2

2. Департаменту государственной охраны культурного наследия (Р.А.Рыбало) обеспечить размещение информации об аттестованных экспертах на официальном сайте Минкультуры России в сети Интернет.

3. Контроль за исполнением настоящего приказа оставляю за собой.

Заместитель Министра



С.Г.Обрывалин



## Приложение

Утверждено приказом  
Министерства культуры  
Российской Федерации

от «11» июля 2019 г. № 997

Аттестованные эксперты по проведению  
государственной историко-культурной экспертизы

№ п/п	Фамилия, имя, отчество соискателя	Объекты экспертизы
1.	Авксентьева Ольга Николаевна	<ul style="list-style-type: none"> <li>- выявленные объекты культурного наследия в целях обоснования целесообразности включения данных объектов в реестр;</li> <li>- документы, обосновывающие включение объектов культурного наследия в реестр;</li> <li>- документы, обосновывающие изменение категории историко-культурного значения объекта культурного наследия;</li> <li>- проекты зон охраны объекта культурного наследия;</li> <li>- проектная документация на проведение работ по сохранению объектов культурного наследия;</li> <li>- документация или разделы документации, обосновывающие меры по обеспечению сохранности объекта культурного наследия, включенного в реестр, выявленного объекта культурного наследия либо объекта, обладающего признаками объекта культурного наследия, при проведении земляных, мелиоративных, хозяйственных работ, указанных в статье 30 Федерального закона от 25.06.2002 № 73-ФЗ «Об объектах культурного наследия (памятниках истории и культуры) народов Российской Федерации» (далее – Федеральный закон № 73-ФЗ) работ по использованию лесов и иных работ в границах территории объекта культурного наследия либо на земельном участке,</li> </ul>

		земельным участком в границах территории объекта культурного наследия.
28.	Старцева Татьяна Сергеевна	<ul style="list-style-type: none"> <li>- выявленные объекты культурного наследия в целях обоснования целесообразности включения данных объектов в реестр;</li> <li>- документы, обосновывающие включение объектов культурного наследия в реестр;</li> <li>- документы, обосновывающие исключение объектов культурного наследия из реестра;</li> <li>- документы, обосновывающие изменение категории историко-культурного значения объекта культурного наследия;</li> <li>- документы, обосновывающие отнесение объекта культурного наследия к историко-культурным заповедникам, особо ценным объектам культурного наследия народов Российской Федерации либо объектам всемирного культурного и природного наследия;</li> <li>- проектная документация на проведение работ по сохранению объектов культурного наследия;</li> <li>- документация или разделы документации, обосновывающие меры по обеспечению сохранности объекта культурного наследия, включенного в реестр, выявленного объекта культурного наследия либо объекта, обладающего признаками объекта культурного наследия, при проведении земляных, мелиоративных, хозяйственных работ, указанных в статье 30 Федерального закона № 73-ФЗ работ по использованию лесов и иных работ в границах территории объекта культурного наследия либо на земельном участке, непосредственно связанном с земельным участком в границах территории объекта культурного наследия.</li> </ul>
29.	Тарасов Алексей Юрьевич	<ul style="list-style-type: none"> <li>- выявленные объекты культурного наследия в целях обоснования целесообразности включения данных объектов в реестр;</li> <li>- земли, подлежащие воздействию земляных, строительных, мелиоративных, хозяйственных работ, предусмотренных статьей 25 Лесного кодекса Российской Федерации работ по использованию лесов (за исключением работ, указанных в пунктах 3, 4 и 7 части 1 статьи 25 Лесного кодекса Российской Федерации) и иных</li> </ul>

		<p>работ, в случае, если указанные земли расположены в границах территорий, утвержденных в соответствии с пунктом 34.2 пункта 1 статьи 9 Федерального закона № 73-ФЗ;</p> <ul style="list-style-type: none"> <li>- документы, обосновывающие включение объектов культурного наследия в реестр;</li> <li>- документы, обосновывающие исключение объектов культурного наследия из реестра;</li> <li>- документация, за исключением научных отчетов о выполненных археологических полевых работах, содержащая результаты исследований, в соответствии с которыми определяется наличие или отсутствие объектов, обладающих признаками объекта культурного наследия, на земельных участках, подлежащих воздействию земляных, строительных, мелиоративных, хозяйственных работ, указанных в статье 30 Федерального закона № 73-ФЗ работ по использованию лесов и иных работ;</li> <li>- документация или разделы документации, обосновывающие меры по обеспечению сохранности объекта культурного наследия, включенного в реестр, выявленного объекта культурного наследия либо объекта, обладающего признаками объекта культурного наследия, при проведении земляных, мелиоративных, хозяйственных работ, указанных в статье 30 Федерального закона № 73-ФЗ работ по использованию лесов и иных работ в границах территории объекта культурного наследия либо на земельном участке, непосредственно связанном с земельным участком в границах территории объекта культурного наследия.</li> </ul>
30.	Титова Светлана Валентиновна	<ul style="list-style-type: none"> <li>- документы, обосновывающие изменение категории историко-культурного значения объекта культурного наследия.</li> </ul>
31.	Тихонов Виктор Евгеньевич	<ul style="list-style-type: none"> <li>- выявленные объекты культурного наследия в целях обоснования целесообразности включения данных объектов в реестр;</li> <li>- документы, обосновывающие включение объектов культурного наследия в реестр;</li> <li>- документы, обосновывающие исключение объектов культурного наследия из реестра;</li> </ul>

		<p>признаками объекта культурного наследия, при проведении земляных, мелиоративных, хозяйственных работ, указанных в статье 30 Федерального закона № 73-ФЗ работ по использованию лесов и иных работ в границах территории объекта культурного наследия либо на земельном участке, непосредственно связанном с земельным участком в границах территории объекта культурного наследия.</p>
37.	Яндовский Виктор Эдуардович	<ul style="list-style-type: none"> <li>- выявленные объекты культурного наследия в целях обоснования целесообразности включения данных объектов в реестр;</li> <li>- документы, обосновывающие включение объектов культурного наследия в реестр;</li> <li>- документы, обосновывающие изменение категории историко-культурного значения объекта культурного наследия;</li> <li>- документы, обосновывающие отнесение объекта культурного наследия к историко-культурным заповедникам, особо ценным объектам культурного наследия народов Российской Федерации либо объектам всемирного культурного и природного наследия;</li> <li>- проекты зон охраны объекта культурного наследия;</li> <li>- проектная документация на проведение работ по сохранению объектов культурного наследия.</li> <li>- документация, обосновывающая границы защитной зоны объекта культурного наследия.</li> </ul>
38.	Яровой Илья Юрьевич	<ul style="list-style-type: none"> <li>- выявленные объекты культурного наследия в целях обоснования целесообразности включения данных объектов в реестр;</li> <li>- документы, обосновывающие включение объектов культурного наследия в реестр;</li> <li>- документы, обосновывающие исключение объектов культурного наследия из реестра;</li> <li>- документы, обосновывающие изменение категории историко-культурного значения объекта культурного наследия;</li> <li>- документы, обосновывающие отнесение объекта культурного наследия к историко-культурным заповедникам, особо ценным объектам культурного наследия народов Российской Федерации</li> </ul>

		<p>Федерации либо объектам всемирного культурного и природного наследия;</p> <ul style="list-style-type: none"><li>- документация, за исключением научных отчетов о выполненных археологических полевых работах, содержащая результаты исследований, в соответствии с которыми определяется наличие или отсутствие объектов, обладающих признаками объекта культурного наследия, на земельных участках, подлежащих воздействию земляных, строительных, мелиоративных, хозяйственных работ, указанных в статье 30 Федерального закона № 73-ФЗ работ по использованию лесов и иных работ;</li><li>- документация или разделы документации, обосновывающие меры по обеспечению сохранности объекта культурного наследия, включенного в реестр, выявленного объекта культурного наследия либо объекта, обладающего признаками объекта культурного наследия, при проведении земляных, мелиоративных, хозяйственных работ, указанных в статье 30 Федерального закона № 73-ФЗ работ по использованию лесов и иных работ в границах территории объекта культурного наследия либо на земельном участке, непосредственно связанном с земельным участком в границах территории объекта культурного наследия.</li></ul>
--	--	---

---

*Приложение 11*

**Выдержки из приказа № 1537 от 17.09.2021 г г.  
«Об утверждении статуса аттестованного эксперта по  
проведению государственной историко-культурной  
экспертизы»**



**МИНИСТЕРСТВО КУЛЬТУРЫ  
РОССИЙСКОЙ ФЕДЕРАЦИИ**

**ПРИКАЗ**

от 17 сентября 2021 г.

Москва

№ 1537

**Об аттестации экспертов по проведению государственной  
историко-культурной экспертизы**

В соответствии с Федеральным законом от 25 июня 2002 г. № 73-ФЗ «Об объектах культурного наследия (памятниках истории и культуры) народов Российской Федерации», пунктом 9 Положения о государственной историко-культурной экспертизе, утвержденного постановлением Правительства Российской Федерации от 15 июля 2009 г. № 569, Положением о порядке аттестации экспертов по проведению государственной историко-культурной экспертизы, утвержденным приказом Минкультуры России от 26 августа 2010 г. № 563 (в редакции приказа Минкультуры России от 17 октября 2011 г. № 1003), руководствуясь Положением об аттестационной комиссии Минкультуры России, утвержденным приказом Минкультуры России от 29 декабря 2011 г. № 1276, протоколом заседания аттестационной комиссии Министерства культуры Российской Федерации по аттестации экспертов по проведению государственной историко-культурной экспертизы от 03 сентября 2021 г.,  
п р и к а з ы в а ю:

1. Аттестовать экспертов по проведению государственной историко-культурной экспертизы согласно приложению к настоящему приказу.

2. Департаменту государственной охраны культурного наследия (Р.А.Рыбало) обеспечить размещение информации об аттестованных экспертах на официальном сайте Минкультуры России в сети Интернет.

3. Контроль за исполнением настоящего приказа оставляю за собой.

Первый заместитель Министра



С.Г.Обрывалин



Приложение  
к приказу Министерства культуры  
Российской Федерации  
от «17» сентября 2021 г.  
№ 1537

**Аттестованные эксперты по проведению  
государственной историко-культурной экспертизы**

№ п/ п	Фамилия, имя, отчество соискателя	Решение о присвоении статуса аттестованного эксперта:
1.	Аврутов Юрий Иосифович	<ul style="list-style-type: none"> <li>- выявленные объекты культурного наследия в целях обоснования целесообразности включения данных объектов в реестр;</li> <li>- документы, обосновывающие включение объектов культурного наследия в реестр;</li> <li>- документы, обосновывающие исключение объектов культурного наследия из реестра;</li> <li>- документы, обосновывающие изменение категории историко-культурного значения объекта культурного наследия;</li> <li>- документы, обосновывающие отнесение объекта культурного наследия к историко-культурным заповедникам, особо ценным объектам культурного наследия народов Российской Федерации либо объектам всемирного культурного и природного наследия;</li> <li>- проектная документация на проведение работ по сохранению объектов культурного наследия;</li> <li>- документация или разделы документации, обосновывающие меры по обеспечению сохранности объекта культурного наследия, включенного в реестр, выявленного объекта культурного наследия либо объекта, обладающего признаками объекта культурного наследия, при проведении земляных, мелиоративных, хозяйственных работ, указанных в статье 30 Федерального закона работ по использованию лесов и иных работ в границах территории объекта культурного наследия либо на земельном участке, непосредственно связанном с земельным участком в границах территории объекта культурного наследия;</li> </ul>

		<ul style="list-style-type: none"> <li>- проектная документация на проведение работ по сохранению объектов культурного наследия;</li> <li>- документация или разделы документации, обосновывающие меры по обеспечению сохранности объекта культурного наследия, включенного в реестр, выявленного объекта культурного наследия либо объекта, обладающего признаками объекта культурного наследия, при проведении земляных, мелиоративных, хозяйственных работ, указанных в статье 30 Федерального закона работ по использованию лесов и иных работ в границах территории объекта культурного наследия либо на земельном участке, непосредственно связанном с земельным участком в границах территории объекта культурного наследия.</li> </ul>
13.	Лазаретов Игорь Павлович	<ul style="list-style-type: none"> <li>- выявленные объекты культурного наследия в целях обоснования целесообразности включения данных объектов в реестр;</li> <li>- документы, обосновывающие включение объектов культурного наследия в реестр;</li> <li>- документы, обосновывающие исключение объектов культурного наследия из реестра;</li> <li>- земли, подлежащие воздействию земляных, строительных, мелиоративных, хозяйственных работ, предусмотренных статьей 25 Лесного кодекса Российской Федерации работ по использованию лесов (за исключением работ, указанных в пунктах 3, 4 и 7 части 1 статьи 25 Лесного кодекса Российской Федерации) и иных работ, в случае, если указанные земли расположены в границах территорий, утвержденных в соответствии с пунктом 34.2 пункта 1 статьи 9 Федерального закона;</li> <li>- документация или разделы документации, обосновывающие меры по обеспечению сохранности объекта культурного наследия, включенного в реестр, выявленного объекта культурного наследия либо объекта, обладающего признаками объекта культурного наследия, при проведении земляных, мелиоративных, хозяйственных работ, указанных в статье 30 Федерального закона работ по использованию лесов и иных работ в границах территории объекта культурного наследия либо на земельном участке, непосредственно связанном с земельным участком в границах территории объекта культурного наследия;</li> </ul>

		<ul style="list-style-type: none"> <li>- документация, за исключением научных отчетов о выполненных археологических полевых работах, содержащая результаты исследований, в соответствии с которыми определяется наличие или отсутствие объектов, обладающих признаками объекта культурного наследия, на земельных участках, подлежащих воздействию земляных, строительных, мелиоративных, хозяйственных работ, указанных в статье 30 Федерального закона работ по использованию лесов и иных работ.</li> </ul>
14.	Лапшин Андрей Сергеевич	<ul style="list-style-type: none"> <li>- выявленные объекты культурного наследия в целях обоснования целесообразности включения данных объектов в реестр;</li> <li>- документы, обосновывающие включение объектов культурного наследия в реестр;</li> <li>- земли, подлежащие воздействию земляных, строительных, мелиоративных, хозяйственных работ, предусмотренных статьей 25 Лесного кодекса Российской Федерации работ по использованию лесов (за исключением работ, указанных в пунктах 3, 4 и 7 части 1 статьи 25 Лесного кодекса Российской Федерации) и иных работ, в случае, если указанные земли расположены в границах территорий, утвержденных в соответствии с пунктом 34.2 пункта 1 статьи 9 Федерального закона;</li> <li>- документация, за исключением научных отчетов о выполненных археологических полевых работах, содержащая результаты исследований, в соответствии с которыми определяется наличие или отсутствие объектов, обладающих признаками объекта культурного наследия, на земельных участках, подлежащих воздействию земляных, строительных, мелиоративных, хозяйственных работ, указанных в статье 30 Федерального закона работ по использованию лесов и иных работ.</li> </ul>
15.	Малихова Наталья Геннадьевна	<ul style="list-style-type: none"> <li>- проектная документация на проведение работ по сохранению объектов культурного наследия;</li> <li>- документация или разделы документации, обосновывающие меры по обеспечению сохранности объекта культурного наследия, включенного в реестр, выявленного объекта культурного наследия либо объекта, обладающего признаками объекта культурного наследия, при проведении земляных, мелиоративных, хозяйственных работ, указанных в статье 30 Федерального закона работ по</li> </ul>

*Приложение 12*

**Выдержки из приказа № 1668 от 11.10.2021 г.  
«Об утверждении статуса аттестованного эксперта по  
проведению государственной историко-культурной  
экспертизы»**



МИНИСТЕРСТВО КУЛЬТУРЫ  
РОССИЙСКОЙ ФЕДЕРАЦИИ

**ПРИКАЗ**

*от 11 октября 2021*

Москва

№ 1668

**Об аттестации экспертов по проведению государственной  
историко-культурной экспертизы**

В соответствии с Федеральным законом от 25 июня 2002 г. № 73-ФЗ «Об объектах культурного наследия (памятниках истории и культуры) народов Российской Федерации», пунктом 9 Положения о государственной историко-культурной экспертизе, утвержденного постановлением Правительства Российской Федерации от 15 июля 2009 г. № 569, Положением о порядке аттестации экспертов по проведению государственной историко-культурной экспертизы, утвержденным приказом Минкультуры России от 26 августа 2010 г. № 563 (в редакции приказа Минкультуры России от 17 октября 2011 г. № 1003), руководствуясь Положением об аттестационной комиссии Минкультуры России, утвержденным приказом Минкультуры России от 29 декабря 2011 г. № 1276, протоколом заседания аттестационной комиссии Министерства культуры Российской Федерации по аттестации экспертов по проведению государственной историко-культурной экспертизы от 29 сентября 2021 г.,  
п р и к а з ы в а ю:

1. Аттестовать экспертов по проведению государственной историко-культурной экспертизы согласно приложению к настоящему приказу.

2. Департаменту государственной охраны культурного наследия (Р.А.Рыбало) обеспечить размещение информации об аттестованных экспертах на официальном сайте Минкультуры России в сети Интернет.

3. Контроль за исполнением настоящего приказа оставляю за собой.

Первый заместитель Министра



С.Г.Обрывалин

Приложение  
к приказу Министерства культуры  
Российской Федерации  
от « 11 » сентября 2021 г.  
№ 1668

Аттестованные эксперты по проведению  
государственной историко-культурной экспертизы

№ п/ п	Фамилия, имя, отчество соискателя	Решение о присвоении статуса аттестованного эксперта:
1.	Абуханов Абдурахман Залимханович	<ul style="list-style-type: none"> <li>- выявленные объекты культурного наследия в целях обоснования целесообразности включения данных объектов в реестр;</li> <li>- документы, обосновывающие включение объектов культурного наследия в реестр;</li> <li>- проектная документация на проведение работ по сохранению объектов культурного наследия;</li> <li>- документация или разделы документации, обосновывающие меры по обеспечению сохранности объекта культурного наследия, включенного в реестр, выявленного объекта культурного наследия либо объекта, обладающего признаками объекта культурного наследия, при проведении земляных, мелиоративных, хозяйственных работ, указанных в статье 30 Федерального закона от 25.06.2002 № 73-ФЗ «Об объектах культурного наследия (памятниках истории и культуры) народов Российской Федерации» (далее – Федеральный закон) работ по использованию лесов и иных работ в границах территории объекта культурного наследия либо на земельном участке, непосредственно связанном с земельным участком в границах территории объекта культурного наследия.</li> </ul>
2.	Аксенов Виктор Викторович	<ul style="list-style-type: none"> <li>- выявленные объекты культурного наследия в целях обоснования целесообразности включения данных объектов в реестр;</li> <li>- документы, обосновывающие включение объектов культурного наследия в реестр;</li> <li>- документы, обосновывающие изменение категории историко-культурного значения объекта культурного наследия;</li> <li>- проектная документация на проведение работ по сохранению объектов культурного наследия;</li> </ul>

		<ul style="list-style-type: none"> <li>- документы, обосновывающие включение объектов культурного наследия в реестр;</li> <li>- документы, обосновывающие изменение категории историко-культурного значения объекта культурного наследия;</li> <li>- документы, обосновывающие отнесение объекта культурного наследия к историко-культурным заповедникам, особо ценным объектам культурного наследия народов Российской Федерации либо объектам всемирного культурного и природного наследия;</li> <li>- проектная документация на проведение работ по сохранению объектов культурного наследия.</li> </ul>
23.	Поляков Андрей Владимирович	<ul style="list-style-type: none"> <li>- выявленные объекты культурного наследия в целях обоснования целесообразности включения данных объектов в реестр;</li> <li>- документы, обосновывающие включение объектов культурного наследия в реестр;</li> <li>- документы, обосновывающие исключение объектов культурного наследия из реестра;</li> <li>- земли, подлежащие воздействию земляных, строительных, мелиоративных, хозяйственных работ, предусмотренных статьей 25 Лесного кодекса Российской Федерации работ по использованию лесов (за исключением работ, указанных в пунктах 3, 4 и 7 части 1 статьи 25 Лесного кодекса Российской Федерации) и иных работ, в случае, если указанные земли расположены в границах территорий, утвержденных в соответствии с пунктом 34.2 пункта 1 статьи 9 Федерального закона;</li> <li>- документация или разделы документации, обосновывающие меры по обеспечению сохранности объекта культурного наследия, включенного в реестр, выявленного объекта культурного наследия либо объекта, обладающего признаками объекта культурного наследия, при проведении земляных, мелиоративных, хозяйственных работ, указанных в статье 30 Федерального закона работ по использованию лесов и иных работ в границах территории объекта культурного наследия либо на земельном участке, непосредственно связанном с земельным участком в границах территории объекта культурного наследия;</li> <li>- документация, за исключением научных отчетов о выполненных археологических полевых работах, содержащая результаты исследований, в соответствии с которыми определяется наличие или отсутствие</li> </ul>



		<p>объектов, обладающих признаками объекта культурного наследия, на земельных участках, подлежащих воздействию земляных, строительных, мелиоративных, хозяйственных работ, указанных в статье 30 Федерального закона работ по использованию лесов и иных работ.</p>
24.	Прямухин Алексей Николаевич	<ul style="list-style-type: none"> <li>- выявленные объекты культурного наследия в целях обоснования целесообразности включения данных объектов в реестр;</li> <li>- документы, обосновывающие включение объектов культурного наследия в реестр;</li> <li>- земли, подлежащие воздействию земляных, строительных, мелиоративных, хозяйственных работ, предусмотренных статьей 25 Лесного кодекса Российской Федерации работ по использованию лесов (за исключением работ, указанных в пунктах 3, 4 и 7 части 1 статьи 25 Лесного кодекса Российской Федерации) и иных работ, в случае, если указанные земли расположены в границах территорий, утвержденных в соответствии с пунктом 34.2 пункта 1 статьи 9 Федерального закона;</li> <li>- документация или разделы документации, обосновывающие меры по обеспечению сохранности объекта культурного наследия, включенного в реестр, выявленного объекта культурного наследия либо объекта, обладающего признаками объекта культурного наследия, при проведении земляных, мелиоративных, хозяйственных работ, указанных в статье 30 Федерального закона работ по использованию лесов и иных работ в границах территории объекта культурного наследия либо на земельном участке, непосредственно связанном с земельным участком в границах территории объекта культурного наследия;</li> <li>- документация, за исключением научных отчетов о выполненных археологических полевых работах, содержащая результаты исследований, в соответствии с которыми определяется наличие или отсутствие объектов, обладающих признаками объекта культурного наследия, на земельных участках, подлежащих воздействию земляных, строительных, мелиоративных, хозяйственных работ, указанных в статье 30 Федерального закона работ по использованию лесов и иных работ.</li> </ul>

25.	Сахновский Виктор Александрович	<ul style="list-style-type: none"><li>- выявленные объекты культурного наследия в целях обоснования целесообразности включения данных объектов в реестр;</li><li>- документы, обосновывающие включение объектов культурного наследия в реестр;</li><li>- проектная документация на проведение работ по сохранению объектов культурного наследия;</li><li>- документация или разделы документации, обосновывающие меры по обеспечению сохранности объекта культурного наследия, включенного в реестр, выявленного объекта культурного наследия либо объекта, обладающего признаками объекта культурного наследия, при проведении земляных, мелиоративных, хозяйственных работ, указанных в статье 30 Федерального закона работ по использованию лесов и иных работ в границах территории объекта культурного наследия либо на земельном участке, непосредственно связанном с земельным участком в границах территории объекта культурного наследия.</li></ul>
26.	Субботин Андрей Викторович	<ul style="list-style-type: none"><li>- выявленные объекты культурного наследия в целях обоснования целесообразности включения данных объектов в реестр;</li><li>- документы, обосновывающие включение объектов культурного наследия в реестр;</li><li>- документы, обосновывающие исключение объектов культурного наследия из реестра;</li><li>- земли, подлежащие воздействию земляных, строительных, мелиоративных, хозяйственных работ, предусмотренных статьей 25 Лесного кодекса Российской Федерации работ по использованию лесов (за исключением работ, указанных в пунктах 3, 4 и 7 части 1 статьи 25 Лесного кодекса Российской Федерации) и иных работ, в случае, если указанные земли расположены в границах территорий, утвержденных в соответствии с пунктом 34.2 пункта 1 статьи 9 Федерального закона;</li><li>- документация или разделы документации, обосновывающие меры по обеспечению сохранности объекта культурного наследия, включенного в реестр, выявленного объекта культурного наследия либо объекта, обладающего признаками объекта культурного наследия, при проведении земляных, мелиоративных, хозяйственных работ, указанных в статье 30 Федерального закона работ по использованию лесов и иных работ в границах территории объекта культурного</li></ul>

		<p>наследия либо на земельном участке, непосредственно связанном с земельным участком в границах территории объекта культурного наследия;</p> <ul style="list-style-type: none"> <li>- документация, за исключением научных отчетов о выполненных археологических полевых работах, содержащая результаты исследований, в соответствии с которыми определяется наличие или отсутствие объектов, обладающих признаками объекта культурного наследия, на земельных участках, подлежащих воздействию земляных, строительных, мелиоративных, хозяйственных работ, указанных в статье 30 Федерального закона работ по использованию лесов и иных работ.</li> </ul>
27.	Сурков Алексей Владимирович	<ul style="list-style-type: none"> <li>- выявленные объекты культурного наследия в целях обоснования целесообразности включения данных объектов в реестр;</li> <li>- документы, обосновывающие включение объектов культурного наследия в реестр;</li> <li>- документация или разделы документации, обосновывающие меры по обеспечению сохранности объекта культурного наследия, включенного в реестр, выявленного объекта культурного наследия либо объекта, обладающего признаками объекта культурного наследия, при проведении земляных, мелиоративных, хозяйственных работ, указанных в статье 30 Федерального закона работ по использованию лесов и иных работ в границах территории объекта культурного наследия либо на земельном участке, непосредственно связанном с земельным участком в границах территории объекта культурного наследия;</li> <li>- документация, за исключением научных отчетов о выполненных археологических полевых работах, содержащая результаты исследований, в соответствии с которыми определяется наличие или отсутствие объектов, обладающих признаками объекта культурного наследия, на земельных участках, подлежащих воздействию земляных, строительных, мелиоративных, хозяйственных работ, указанных в статье 30 Федерального закона работ по использованию лесов и иных работ.</li> </ul>
28.	Тарновский Владимир Викторович	<ul style="list-style-type: none"> <li>- выявленные объекты культурного наследия в целях обоснования целесообразности включения данных объектов в реестр;</li> <li>- документы, обосновывающие включение объектов культурного наследия в реестр;</li> </ul>

*Приложение 13*

**Выдержки из приказа № 219 от 27.02.2019 г.  
«Об утверждении статуса аттестованного эксперта по  
проведению государственной историко-культурной  
экспертизы»**



**МИНИСТЕРСТВО КУЛЬТУРЫ  
РОССИЙСКОЙ ФЕДЕРАЦИИ**

**ПРИКАЗ**

27 февраля 2019г.

Москва

№ 219

**Об аттестации экспертов по проведению государственной историко-культурной экспертизы**

В соответствии с Федеральным законом от 25 июня 2002 г. № 73-ФЗ «Об объектах культурного наследия (памятниках истории и культуры) народов Российской Федерации», с пунктом 9 Положения о государственной историко-культурной экспертизе, утвержденного постановлением Правительства Российской Федерации от 15 июля 2009 г. № 569, Положением о порядке аттестации экспертов по проведению государственной историко-культурной экспертизы, утвержденным приказом Минкультуры России от 26 августа 2010 г. № 563 (в редакции приказа Минкультуры России от 17 октября 2011 г. № 1003), руководствуясь Положением об аттестационной комиссии Минкультуры России, утвержденным приказом Минкультуры России от 29 декабря 2011 г. № 1276, протоколом заседания аттестационной комиссии Минкультуры России от 07 февраля 2019 г., п р и к а з ы в а ю:

1. Аттестовать экспертов по проведению государственной историко-культурной экспертизы согласно приложению.

2. Департаменту государственной охраны культурного наследия (Р.А.Рыбало) обеспечить размещение информации об аттестованных экспертах на официальном сайте Минкультуры России в сети Интернет.

3. Контроль за исполнением настоящего приказа оставляю за собой.

Заместитель Министра



С.Г.Обрывалин

П р и л о ж е н и е

Утверждено приказом  
Министерства культуры  
Российской Федерации

от «24» февраля 2019 г. № 219

**Аттестованные эксперты по проведению  
государственной историко-культурной экспертизы**

№ п/п	Фамилия, имя, отчество соискателя	Объекты экспертизы
1.	Барышева Ирина Владимировна	<ul style="list-style-type: none"> <li>- проектная документация на проведение работ по сохранению объектов культурного наследия;</li> <li>- документация или разделы документации, обосновывающие меры по обеспечению сохранности объекта культурного наследия, включенного в реестр, выявленного объекта культурного наследия либо объекта, обладающего признаками объекта культурного наследия, при проведении земляных, мелиоративных, хозяйственных работ, указанных в настоящей статье работ по использованию лесов и иных работ в границах территории объекта культурного наследия либо на земельном участке, непосредственно связанном с земельным участком в границах территории объекта культурного наследия.</li> </ul>
2.	Бахарева Наталия Николаевна	<ul style="list-style-type: none"> <li>- выявленные объекты культурного наследия в целях обоснования целесообразности включения данных объектов в реестр;</li> <li>- документы, обосновывающие включение объектов культурного наследия в реестр;</li> <li>- документы, обосновывающие изменение категории историко-культурного значения объекта культурного наследия;</li> <li>- проекты зон охраны объекта культурного наследия;</li> </ul>

		<p>в границах территорий, утвержденных в соответствии с пунктом 34.2 пункта 1 статьи 9 настоящего Федерального закона;</p> <ul style="list-style-type: none"> <li>- документы, обосновывающие включение объектов культурного наследия в реестр;</li> <li>- документация, за исключением научных отчетов о выполненных археологических полевых работах, содержащая результаты исследований, в соответствии с которыми определяется наличие или отсутствие объектов, обладающих признаками объекта культурного наследия, на земельных участках, подлежащих воздействию земляных, строительных, мелиоративных, хозяйственных работ, указанных в настоящей статье работ по использованию лесов и иных работ.</li> </ul>
5.	Городилов Андрей Юрьевич	<ul style="list-style-type: none"> <li>- выявленные объекты культурного наследия в целях обоснования целесообразности включения данных объектов в реестр;</li> <li>- документы, обосновывающие включение объектов культурного наследия в реестр.</li> </ul>
6.	Дмитриев Виктор Викторович	<ul style="list-style-type: none"> <li>- выявленные объекты культурного наследия в целях обоснования целесообразности включения данных объектов в реестр;</li> <li>- документы, обосновывающие включение объектов культурного наследия в реестр;</li> <li>- документы, обосновывающие исключение объектов культурного наследия из реестра;</li> <li>- документы, обосновывающие изменение категории историко-культурного значения объекта культурного наследия;</li> <li>- документы, обосновывающие отнесение объекта культурного наследия к историко-культурным заповедникам, особо ценным объектам культурного наследия народов Российской Федерации либо объектам всемирного культурного и природного наследия;</li> <li>- проекты зон охраны объекта культурного наследия;</li> <li>- проектная документация на проведение работ по сохранению объектов культурного наследия;</li> <li>- документация или разделы документации, обосновывающие меры по обеспечению сохранности объекта культурного наследия,</li> </ul>



*Приложение 14*

**Выдержки из приказа № 235 от 01.03.2022 г.  
«Об утверждении статуса аттестованного эксперта по  
проведению государственной историко-культурной  
экспертизы»**



**МИНИСТЕРСТВО КУЛЬТУРЫ  
РОССИЙСКОЙ ФЕДЕРАЦИИ**

**ПРИКАЗ**

*от 1 марта 2022*

Москва

№ 235

**Об аттестации экспертов по проведению государственной  
историко-культурной экспертизы**

В соответствии с Федеральным законом от 25 июня 2002 г. № 73-ФЗ «Об объектах культурного наследия (памятниках истории и культуры) народов Российской Федерации», пунктом 9 Положения о государственной историко-культурной экспертизе, утвержденного постановлением Правительства Российской Федерации от 15 июля 2009 г. № 569, Положением о порядке аттестации экспертов по проведению государственной историко-культурной экспертизы, утвержденным приказом Минкультуры России от 26 августа 2010 г. № 563 (в редакции приказа Минкультуры России от 17 октября 2011 г. № 1003), руководствуясь Положением об аттестационной комиссии Минкультуры России, утвержденным приказом Минкультуры России от 29 декабря 2011 г. № 1276, протоколом заседания аттестационной комиссии Министерства культуры Российской Федерации по аттестации экспертов по проведению государственной историко-культурной экспертизы от 17 февраля 2022 г.,  
п р и к а з ы в а ю:

1. Аттестовать экспертов по проведению государственной историко-культурной экспертизы согласно приложению к настоящему приказу.

2. Департаменту государственной охраны культурного наследия (Р.А.Рыбало) обеспечить размещение информации об аттестованных экспертах на официальном сайте Минкультуры России в сети Интернет.

3. Контроль за исполнением настоящего приказа оставляю за собой.

Первый заместитель Министра



С.Г.Обрывалин

Приложение  
к приказу Министерства культуры  
Российской Федерации  
от « 1 » мая 2022 г.  
№ 235

Аттестованные эксперты по проведению  
государственной историко-культурной экспертизы

№ п/ п	Фамилия, имя, отчество соискателя	Решение о присвоении статуса аттестованного эксперта:
1.	Мялк Анна Вадимовна	<ul style="list-style-type: none"> <li>- выявленные объекты культурного наследия в целях обоснования целесообразности включения данных объектов в реестр;</li> <li>- документы, обосновывающие включение объектов культурного наследия в реестр;</li> <li>- документы, обосновывающие исключение объектов культурного наследия из реестра;</li> <li>- документы, обосновывающие изменение категории историко-культурного значения объекта культурного наследия;</li> <li>- документы, обосновывающие отнесение объекта культурного наследия к историко-культурным заповедникам, особо ценным объектам культурного наследия народов Российской Федерации либо объектам всемирного культурного и природного наследия;</li> <li>- проектная документация на проведение работ по сохранению объектов культурного наследия;</li> <li>- документация или разделы документации, обосновывающие меры по обеспечению сохранности объекта культурного наследия, включенного в реестр, выявленного объекта культурного наследия либо объекта, обладающего признаками объекта культурного наследия, при проведении земляных, мелиоративных, хозяйственных работ, указанных в статье 30 Федерального закона от 25.06.2002 № 73-ФЗ «Об объектах культурного наследия (памятниках истории и культуры) народов Российской Федерации» (далее – Федеральный закон) работ по использованию лесов и иных работ в границах территории объекта культурного наследия либо на земельном участке, непосредственно</li> </ul>

		<p>связанном с земельным участком в границах территории объекта культурного наследия;</p> <ul style="list-style-type: none"> <li>- проекты зон охраны объекта культурного наследия;</li> <li>- документация, обосновывающая границы защитной зоны объекта культурного наследия.</li> </ul>
24.	Рубель Александр Андреевич	<ul style="list-style-type: none"> <li>- проекты зон охраны объекта культурного наследия.</li> </ul>
25.	Садыков Тимур Рашитович	<ul style="list-style-type: none"> <li>- выявленные объекты культурного наследия в целях обоснования целесообразности включения данных объектов в реестр;</li> <li>- документы, обосновывающие включение объектов культурного наследия в реестр.</li> </ul>
26.	Соловьев Сергей Львович	<ul style="list-style-type: none"> <li>- выявленные объекты культурного наследия в целях обоснования целесообразности включения данных объектов в реестр;</li> <li>- земли, подлежащие воздействию земляных, строительных, мелиоративных, хозяйственных работ, предусмотренных статьей 25 Лесного кодекса Российской Федерации работ по использованию лесов (за исключением работ, указанных в пунктах 3, 4 и 7 части 1 статьи 25 Лесного кодекса Российской Федерации) и иных работ, в случае, если указанные земли расположены в границах территорий, утвержденных в соответствии с пунктом 34.2 пункта 1 статьи 9 Федерального закона;</li> <li>- документы, обосновывающие включение объектов культурного наследия в реестр;</li> <li>- документы, обосновывающие исключение объектов культурного наследия из реестра;</li> <li>- документация, за исключением научных отчетов о выполненных археологических полевых работах, содержащая результаты исследований, в соответствии с которыми определяется наличие или отсутствие объектов, обладающих признаками объекта культурного наследия, на земельных участках, подлежащих воздействию земляных, строительных, мелиоративных, хозяйственных работ, указанных в статье 30 Федерального закона работ по использованию лесов и иных работ;</li> <li>- документация или разделы документации, обосновывающие меры по обеспечению сохранности объекта культурного наследия, включенного в реестр, выявленного объекта культурного наследия либо</li> </ul>

		объекта, обладающего признаками объекта культурного наследия, при проведении земляных, мелиоративных, хозяйственных работ, указанных в статье 30 Федерального закона работ по использованию лесов и иных работ в границах территории объекта культурного наследия либо на земельном участке, непосредственно связанном с земельным участком в границах территории объекта культурного наследия.
27.	Шумилова Ольга Викторовна	- проектная документация на проведение работ по сохранению объектов культурного наследия.
28.	Юдин Александр Иванович	<ul style="list-style-type: none"><li>- выявленные объекты культурного наследия в целях обоснования целесообразности включения данных объектов в реестр;</li><li>- земли, подлежащие воздействию земляных, строительных, мелиоративных, хозяйственных работ, предусмотренных статьей 25 Лесного кодекса Российской Федерации работ по использованию лесов (за исключением работ, указанных в пунктах 3, 4 и 7 части 1 статьи 25 Лесного кодекса Российской Федерации) и иных работ, в случае, если указанные земли расположены в границах территорий, утвержденных в соответствии с пунктом 34.2 пункта 1 статьи 9 Федерального закона;</li><li>- документы, обосновывающие включение объектов культурного наследия в реестр;</li><li>- документы, обосновывающие исключение объектов культурного наследия из реестра;</li><li>- документация, за исключением научных отчетов о выполненных археологических полевых работах, содержащая результаты исследований, в соответствии с которыми определяется наличие или отсутствие объектов, обладающих признаками объекта культурного наследия, на земельных участках, подлежащих воздействию земляных, строительных, мелиоративных, хозяйственных работ, указанных в статье 30 Федерального закона работ по использованию лесов и иных работ;</li><li>- документация или разделы документации, обосновывающие меры по обеспечению сохранности объекта культурного наследия, включенного в реестр, выявленного объекта культурного наследия либо объекта, обладающего признаками объекта культурного наследия, при проведении земляных, мелиоративных, хозяйственных работ, указанных в статье 30</li></ul>

		Федерального закона работ по использованию лесов и иных работ в границах территории объекта культурного наследия либо на земельном участке, непосредственно связанном с земельным участком в границах территории объекта культурного наследия.
--	--	--

---