



ФЕДЕРАЛЬНОЕ ГОСУДАРСТВЕННОЕ БЮДЖЕТНОЕ УЧРЕЖДЕНИЕ НАУКИ
ИНСТИТУТ ИСТОРИИ МАТЕРИАЛЬНОЙ КУЛЬТУРЫ
РОССИЙСКОЙ АКАДЕМИИ НАУК (ИИМК РАН)

Дворцовая наб., 18, лит. А, Санкт-Петербург, 191186
тел. +7 (812) 5715092, факс +7 (812) 5716271, Эл. почта: admin@archeo.ru
ОКПО: 02698499, ОГРН: 1027809188527, ИНН: 7825004658, КПП: 784101001

УТВЕРЖДАЮ

Заместитель директора ИИМК РАН
Соловьева Н.Ф.

«28» февраля 2023 г.

Акт государственной историко-культурной экспертизы земельного участка, подлежащего воздействию земляных, строительных, мелиоративных и (или) хозяйственных работ, предусмотренных статьей 25 Лесного кодекса Российской Федерации работ по использованию лесов (за исключением работ, указанных в пунктах 3, 4 и 7 части 1 статьи 25 Лесного кодекса Российской Федерации) и иных работ в случае, если федеральный орган охраны объектов культурного наследия и орган охраны объектов культурного наследия субъекта Российской Федерации не имеют данных об отсутствии на указанных землях объектов археологического наследия, включенных в реестр, и выявленных объектов археологического наследия (земельных участков по адресам: г. Санкт-Петербург, улица Калинина, дом 5, корпус 1, (участок 5а), кадастровый номер: 78:15:0801101:18; г. Санкт-Петербург, улица Калинина, дом 5, корпус 1, литера Е, кадастровый номер: 78:15:0801101:20; г. Санкт-Петербург, улица Калинина, дом 5, корпус 1, (участок 7), кадастровый номер: 78:15:0801101:22; г. Санкт-Петербург, улица Калинина, дом 3, корпус 3, литера А, кадастровый номер: 78:15:0801101:41; г. Санкт-Петербург, улица Калинина, дом 5, корпус 2, литера А, кадастровый номер: 78:15:0801101:38; г. Санкт-Петербург, улица Калинина, дом 7, корпус 3, литера А, кадастровый номер: 78:15:0801101:37; г. Санкт-Петербург, улица Калинина, дом 5, корпус 1, литера Ж, кадастровый номер: 78:15:0801101:24; г. Санкт-Петербург, улица Калинина, дом 5, корпус 1, (участок 5), кадастровый номер: 78:15:0801101:16, г. Санкт-Петербург, улица Калинина, дом 7, корпус 1 (кадастровый номер: 78:15:0801101:23))

Заказчик: ООО «ЦИИВС»

г. Санкт-Петербург, Кировский район
2023

Акт государственной историко-культурной экспертизы земельного участка, подлежащего воздействию земляных, строительных, мелиоративных и (или) хозяйственных работ, предусмотренных статьей 25 Лесного кодекса Российской Федерации работ по использованию лесов (за исключением работ, указанных в пунктах 3, 4 и 7 части 1 статьи 25 Лесного кодекса Российской Федерации) и иных работ в случае, если федеральный орган охраны объектов культурного наследия и орган охраны объектов культурного наследия субъекта Российской Федерации не имеют данных об отсутствии на указанных землях объектов археологического наследия, включенных в реестр, и выявленных объектов археологического наследия (земельных участков по адресам: г. Санкт-Петербург, улица Калинина, дом 5, корпус 1, (участок 5а), кадастровый номер: 78:15:0801101:18; г. Санкт-Петербург, улица Калинина, дом 5, корпус 1, литера Е, кадастровый номер: 78:15:0801101:20; г. Санкт-Петербург, улица Калинина, дом 5, корпус 1, (участок 7), кадастровый номер: 78:15:0801101:22; г. Санкт-Петербург, улица Калинина, дом 3, корпус 3, литера А, кадастровый номер: 78:15:0801101:41; г. Санкт-Петербург, улица Калинина, дом 5, корпус 2, литера А, кадастровый номер: 78:15:0801101:38; г. Санкт-Петербург, улица Калинина, дом 7, корпус 3, литера А, кадастровый номер: 78:15:0801101:37; г. Санкт-Петербург, улица Калинина, дом 5, корпус 1, литера Ж, кадастровый номер: 78:15:0801101:24; г. Санкт-Петербург, улица Калинина, дом 5, корпус 1, (участок 5), кадастровый номер: 78:15:0801101:16, г. Санкт-Петербург, улица Калинина, дом 7, корпус 1 (кадастровый номер: 78:15:0801101:23))

Настоящий акт государственной историко-культурной экспертизы составлен в соответствии с Положением о государственной историко-культурной экспертизе, утвержденным постановлением Правительства Российской Федерации от 15 июля 2009 г. № 569.

Дата начала проведения экспертизы: «25» ноября 2022 г.

Дата окончания экспертизы: «28» февраля 2023 г.

Место проведения экспертизы: г. Санкт-Петербург, Кировский район

Заказчик экспертизы: ООО «ЦИИВС»

Юридический адрес: 194362, г. Санкт-Петербург, Парголово, ул. Ленина, д. 52, к. 2, лит. А, пом. 1-Н
ИНН 7802284381 / КПП 780201001
Электронная почта: info@ciivs.ru
Тел.: (812) 292-68-78

Сведения об экспертной организации:

Полное наименование	Федеральное государственное бюджетное учреждение науки Институт истории материальной культуры Российской академии наук
Краткое наименование	ИИМК РАН
Организационно-правовая форма	Федеральное государственное бюджетное учреждение науки
Ведомственная принадлежность	Министерство науки и высшего образования Российской Федерации
Адрес	Российская Федерация, 191186, Санкт-Петербург, Дворцовая наб. 18, лит. А
Реквизиты	ИНН 7825004658 КПП 784101001 ОГРН: 1027809188527 ОКПО: 0269849 ОКВЭД 72.20

На основании пп. б) п.7 Положения о государственной историко-культурной экспертизе, утвержденного постановлением Правительства Российской Федерации от 15 июля 2009 г. № 569 (в редакции от 27.04.2017) ИИМК РАН соответствует требованию в части кадрового состава, как юридическое лицо, привлекаемое в качестве эксперта (см. Приложение 9).

Сведения об эксперте:

Фамилия, имя, отчество	Субботин Андрей Викторович
Образование	высшее
Специальность	история
Ученая степень (звание)	кандидат исторических наук
Стаж работы	46 лет
Место работы и должность	ст.н.с. ИИМК РАН
Реквизиты аттестации	Государственный эксперт по проведению историко-культурной экспертизы (приказ Министерства культуры Российской Федерации № 1668 от 11.10.2021 г. «Об утверждении статуса аттестованного эксперта по проведению государственной историко-культурной экспертизы») (п. 26))

	<p>Объекты экспертизы:</p> <ul style="list-style-type: none">- выявленные объекты культурного наследия в целях обоснования целесообразности включения данных объектов в реестр;- документы, обосновывающие включение объектов культурного наследия в реестр;- документы, обосновывающие исключение объектов культурного наследия из реестра;- земли, подлежащие воздействию земляных, строительных, мелиоративных, хозяйственных работ, предусмотренных статьей 25 Лесного кодекса Российской Федерации работ по использованию лесов (за исключением работ, указанных в пунктах 3, 4 и 7 части 1 статьи 25 Лесного кодекса Российской Федерации) и иных работ, в случае, если указанные земли расположены в границах территорий, утвержденных в соответствии с пунктом 34.2 пункта 1 статьи 9 Федерального закона;- документация или разделы документации, обосновывающие меры по обеспечению сохранности объекта культурного наследия, включенного в реестр, выявленного объекта культурного наследия либо объекта, обладающего признаками объекта культурного наследия, при проведении земляных, мелиоративных, хозяйственных работ, указанных в настоящей статье работ, указанных в статье 30 Федерального закона работ по использованию лесов и иных работ в границах территории объекта культурного наследия либо на земельном участке, непосредственно связанном с земельным участком в границах территории объекта культурного наследия;- документация, за исключением научных отчетов о выполненных археологических полевых работах, содержащая результаты исследований, в соответствии с которыми определяется наличие или отсутствие объектов, обладающих признаками объекта культурного наследия, на земельном участке, подлежащих воздействию земляных, строительных, мелиоративных, хозяйственных работ, указанных в статье 30 Федерального закона работ по использованию лесов и иных работ.
--	--

В соответствии с законодательством Российской Федерации эксперт несет ответственность за достоверность сведений, изложенных в заключении экспертизы.

Эксперт Субботин А.В.

Отношения к заказчику

Экспертная организация:

- не участвует в разработке проектной документации на строительство, расширение, реконструкцию, техническое перевооружение, консервацию и ликвидацию, и иное хозяйственное освоение объекта или объектов, в отношении которых проводится экспертиза, или подобной проектной документации;
- не участвует в проектировании или конструировании, изготовлении, поставке, монтаже, ремонте, покупке, владении, эксплуатации или обслуживании технических устройств, применяемых на объекте или других объектах, в отношении которых проводится экспертиза, или подобных конкурентных технических устройств;
- не участвует в проектировании или конструировании, строительстве, ремонте, покупке, владении, эксплуатации или обслуживании зданий и сооружений на объекте или других объектах, в отношении которых проводится экспертиза, или подобных конкурентных зданий и сооружений;
- не имеет с заказчиком отношений общего владения; не имеет с заказчиком конфликта интересов;
- не подлежит непосредственной отчетности тому же вышестоящему управляющему органу, что и заказчик экспертизы;
- не выполняет функции официального представителя заказчика.

Эксперт:

- не имеет родственных связей с заказчиком (его должностными лицами, работниками);
- не состоит в трудовых отношениях с заказчиком;
- не имеет долговых или иных имущественных обязательств перед заказчиком (его должностным лицом или работником), а также заказчик (его должностное лицо или работник) не имеет долговых или иных имущественных обязательств перед экспертом;
- не владеет ценными бумагами, акциями (долями участия, паями в уставных (складочных) капиталах) заказчика;
- не заинтересован в результатах исследований и решений, вытекающих из заключения экспертизы, с целью получения выгоды в виде денег, ценностей, иного имущества, услуг имущественного характера или имущественных прав для себя или третьих лиц.

Основание проведения государственной историко-культурной экспертизы

1. Федеральный закон от 25.06.2002 № 73-ФЗ «Об объектах культурного наследия (памятниках истории и культуры) народов Российской Федерации».

2. Положение о государственной историко-культурной экспертизе, утвержденное Постановлением Правительства РФ от 15.07.2009 № 569 и последующие дополнениями к нему.

3. Дополнительное соглашение № 116 от 25 ноября 2022 года к договору № 183/10/2018 от 18 октября 2018 года между ИИМК РАН и Заказчиком.

4. Письмо Комитета по государственному контролю, использованию и охране памятников истории и культуры Правительства Санкт-Петербурга № 01-43-24379/22-0-0 от 16 сентября 2022 г.

5. Письмо Комитета по государственному контролю, использованию и охране памятников истории и культуры Правительства Санкт-Петербурга № 01-43-28633/22-0-1 от 29 ноября 2022 г.

Цель и объекты экспертизы

Цель экспертизы: определение наличия или отсутствия объектов археологического наследия, включенных в реестр, и выявленных объектов археологического наследия, на земельных участках по адресам: г. Санкт-Петербург, улица Калинина, дом 5, корпус 1, (участок 5а), кадастровый номер: 78:15:0801101:18; г. Санкт-Петербург, улица Калинина, дом 5, корпус 1, литера Е, кадастровый номер: 78:15:0801101:20; г. Санкт-Петербург, улица Калинина, дом 5, корпус 1, (участок 7), кадастровый номер: 78:15:0801101:22; г. Санкт-Петербург, улица Калинина, дом 3, корпус 3, литера А, кадастровый номер: 78:15:0801101:41; г. Санкт-Петербург, улица Калинина, дом 5, корпус 2, литера А, кадастровый номер: 78:15:0801101:38; г. Санкт-Петербург, улица Калинина, дом 7, корпус 3, литера А, кадастровый номер: 78:15:0801101:37; г. Санкт-Петербург, улица Калинина, дом 5, корпус 1, литера Ж, кадастровый номер: 78:15:0801101:24; г. Санкт-Петербург, улица Калинина, дом 5, корпус 1, (участок 5), кадастровый номер: 78:15:0801101:16, г. Санкт-Петербург, улица Калинина, дом 7, корпус 1 (кадастровый номер: 78:15:0801101:23), подлежащих воздействию земляных, строительных, мелиоративных, хозяйственных работ, предусмотренных статьей 25 Лесного кодекса Российской Федерации работ по использованию лесов (за исключением работ, указанных в пунктах 3, 4 и 7 части 1 статьи 25 Лесного кодекса Российской Федерации) и иных работ.

Объект экспертизы: земельные участки по адресам: г. Санкт-Петербург, улица Калинина, дом 5, корпус 1, (участок 5а), кадастровый номер: 78:15:0801101:18; г. Санкт-Петербург, улица Калинина, дом 5, корпус 1, литера Е, кадастровый номер: 78:15:0801101:20; г. Санкт-Петербург, улица Калинина, дом 5, корпус 1, (участок 7), кадастровый номер: 78:15:0801101:22; г. Санкт-Петербург, улица Калинина, дом 3, корпус 3, литера А, кадастровый номер: 78:15:0801101:41; г. Санкт-Петербург, улица Калинина, дом 5, корпус 2, литера А, кадастровый номер: 78:15:0801101:38; г. Санкт-Петербург, улица Калинина, дом 7, корпус 3, литера А, кадастровый номер: 78:15:0801101:37; г. Санкт-Петербург, улица Калинина, дом 5, корпус 1, литера Ж, кадастровый номер: 78:15:0801101:24; г. Санкт-Петербург, улица Калинина, дом 5, корпус 1, (участок 5), кадастровый номер: 78:15:0801101:16, г. Санкт-Петербург, улица Калинина, дом 7, корпус 1 (кадастровый номер: 78:15:0801101:23), подлежащие воздействию земляных, строительных, мелиоративных, хозяйственных работ, предусмотренных статьей 25 Лесного кодекса Российской Федерации работ по использованию лесов (за исключением работ, указанных в пунктах 3, 4 и 7 части 1 статьи 25 Лесного кодекса Российской Федерации) и иных работ.

Перечень документов, представленных Заказчиком

- Копия письма Комитета по государственному контролю, использованию и охране памятников истории и культуры Правительства Санкт-Петербурга № 01-43-24379/22-0-0 от 16 сентября 2022 г.
- Копия письма Комитета по государственному контролю, использованию и охране памятников истории и культуры Правительства Санкт-Петербурга № 01-43-28633/22-0-1 от 29 ноября 2022 г.
- Схема расположения земельных участков на кадастровой карте территории.
- Копия письма ООО «ЦИИВС» № 78-10-3993 от 26.01.2022 г. с обоснованием отсутствия градостроительного плана земельного участка.
- Копии Выписок из Единого государственного реестра недвижимости об объектах недвижимости.

Перечень документов и материалов, привлекаемых при проведении экспертизы, а также использованной для нее специальной, технической и справочной литературы

1. Основы законодательства Российской Федерации о культуре, утв. Верховным Советом РФ 9 октября 1992 г. N 3612-1.

2. Федеральный закон РФ от 25 июня 2002 г. №73-ФЗ "Об объектах культурного наследия (памятниках истории и культуры) народов Российской Федерации".

3. Положение о государственной историко-культурной экспертизе, утв. Постановлением Правительства от 15 июля 2009 г. № 569.

4. Правила выдачи, приостановления и прекращения действия разрешений (открытых листов) на проведение работ по выявлению и изучению объектов археологического наследия, утвержденные Постановлением Правительства Российской Федерации от 20.02.2014 № 127.

5. Положение о порядке проведения археологических полевых работ и составления научной отчетной документации, утвержденное постановлением Бюро Отделения историко-филологических наук Российской академии наук от 20.06.2018 № 32.

6. Приказ Министерства культуры Российской Федерации от 1 сентября 2015 г. N 2328 "Об утверждении перечня отдельных сведений об объектах археологического наследия, которые не подлежат опубликованию".

7. Закон Санкт-Петербурга от 12.7.2007 N 333-64 «Об охране объектов культурного наследия в Санкт-Петербурге».

8. Закон Санкт-Петербурга от 19 января 2009 г. №820-7 "О границах объединенных зон охраны объектов культурного наследия, расположенных на территории Санкт-Петербурга, режимах использования земель и требованиях к градостроительным регламентам в границах указанных зон".

9. СП 42.13330.2011 Градостроительство. Планировка и застройка городских и сельских поселений. Актуализированная редакция СНиП 2.07.01-89.

10. Положение о едином государственном реестре объектов культурного наследия (памятников истории и культуры) народов Российской Федерации, утвержденное приказом Министерства культуры Российской Федерации от 30.10.2011 № 954.

11. Глезеров С.Е. Исторические районы Петербурга от А до Я. СПб. 2013.

12. Горбатенко С.Б. Петергофская дорога. СПб. 2001.

13. Горбачевич К.С., Хабло Е.П. Почему так названы? О происхождении названий улиц, площадей, островов, рек и мостов Санкт-Петербурга. СПб. 2002.

14. Горюнов В.А. Северная верфь. СПб. 2003.

15. Кепсу С. Петербург до Петербурга. История устья Невы до основания города Петра. СПб. 2000.

16. Писцовая окладная книга Водской пятины 1500 года. Первая половина. С.-Петербург / в типографии В. Безобразова и комп. / 1851.

17. Переписная оброчная книга вотской пятины, 1500 года. Вторая половина // Новгородские писцовые книги, изданные археографической комиссией. СПб. 1868.

18. Семенцов С.В. Развитие Приневья и Приладожья в VIII-XVII вв. – основа создания Санкт-Петербурга и всей Санкт-Петербургской агломерации // Елагинские чтения. Выпуск 1. СПб. 2003.

19. Сорокин П.Е. О системе расселения в Приневье в допетровское время // Сельская Русь в IX–XVI вв. М. 2008.

20. Тайц Р.М. Корабельщики Нарвской заставы. Л. 1967.

21. Фон Кауэрман А. Северная верфь – начало истории. К 100-летию создания предприятия // Гангут: сборник статей. Выпуск 71. СПб. 2012.

Сведения об обстоятельствах, повлиявших на процесс проведения и результаты экспертизы

Обстоятельства, повлиявшие на процесс проведения и результаты экспертизы, отсутствуют.

Сведения о проведенных исследованиях

В процессе государственной историко-культурной экспертизы:

- проведены полевые научно-исследовательские археологические работы (разведки);
- подготовлен отчет о проведении полевых научно-исследовательских археологических работ;
- выполнен анализ действующего законодательства в сфере охраны культурного наследия;
- выполнен анализ документов и материалов, полученных для проведения экспертизы по объекту с формулировкой выводов;
- оформлены результаты государственной историко-культурной экспертизы в виде Акта.

Факты и сведения, выявленные и установленные в результате проведенных исследований

Участок обследования расположен на севере Кировского района города Санкт-Петербурга на территории, ранее относившейся к острову Грязный на реке Екатерингофке, рядом с историческим районом Волынкина деревня. Вдоль

восточной границы участка проходит улица Калинина. Вся площадь участка обследования занята промышленным предприятием.

Площадь обследуемого земельного участка – 2,83 Га.

Историко-культурное научное археологическое обследование (разведки) с целью проведения государственной историко-культурной экспертизы земельных участков по адресам: г. Санкт-Петербург, улица Калинина, дом 5, корпус 1, (участок 5а), кадастровый номер: 78:15:0801101:18; г. Санкт-Петербург, улица Калинина, дом 5, корпус 1, литера Е, кадастровый номер: 78:15:0801101:20; г. Санкт-Петербург, улица Калинина, дом 5, корпус 1, (участок 7), кадастровый номер: 78:15:0801101:22; г. Санкт-Петербург, улица Калинина, дом 3, корпус 3, литера А, кадастровый номер: 78:15:0801101:41; г. Санкт-Петербург, улица Калинина, дом 5, корпус 2, литера А, кадастровый номер: 78:15:0801101:38; г. Санкт-Петербург, улица Калинина, дом 7, корпус 3, литера А, кадастровый номер: 78:15:0801101:37; г. Санкт-Петербург, улица Калинина, дом 5, корпус 1, литера Ж, кадастровый номер: 78:15:0801101:24; г. Санкт-Петербург, улица Калинина, дом 5, корпус 1, (участок 5), кадастровый номер: 78:15:0801101:16, г. Санкт-Петербург, улица Калинина, дом 7, корпус 1 (кадастровый номер: 78:15:0801101:23), проводилось в декабре 2022 г. сотрудниками археологической экспедиции Центра спасательной археологии ИИМК РАН под руководством м.н.с. Блохина Егора Константиновича. Работы осуществлялись на основании дополнительного соглашения № 116 от 25 ноября 2022 года к договору № 183/10/2018 от 18 октября 2018 года, заключенного между ИИМК РАН и ООО «ЦИИВС» и разрешения – Открытого листа № 0277-2022 от 08 апреля 2022 года, выданного Министерством Культуры РФ на имя Блохина Егора Константиновича на право проведения археологических разведок с осуществлением локальных земляных работ на территории Калининского, Кировского, Колпинского, Красносельского, Кронштадтского, Курортного, Невского, Приморского и Фрунзенского районов г. Санкт-Петербурга в целях выявления объектов археологического наследия, уточнения сведений о них и планирования мероприятий по обеспечению их сохранности. Срок действия Открытого листа – с 08 апреля 2022 г. по 28 февраля 2023 г.

Исследования проводились во исполнение требований Федерального закона № 73-ФЗ от 25 июня 2002 года «Об объектах культурного наследия (памятниках истории и культуры) народов Российской Федерации».

Границы участка, подлежащего археологическому обследованию, предоставлены ООО «ЦИИВС». Объемы изыскательских работ определялись исходя из площади земельного участка на основании исходных материалов, представленных Заказчиком работ, с учетом существующих методических

рекомендаций. При проведении исследований эксперт опирался на предоставленные ООО «ЦИИВС» документы, сведения и картографические материалы, а также открытые данные, предоставляемые федеральными и региональными органами власти: Публичная кадастровая карта (<http://pkk5.rosreestr.ru>), Геоинформационная система Санкт-Петербурга (<http://rgis.spb.ru>). В документах, представленных Заказчиком для проведения экспертизы, несоответствий не выявлено.

До начала полевых археологических работ ИИМК РАН были выполнены историко-библиографические изыскания и анализ опубликованных данных по территории, расположенной вблизи земельного участка на предмет наличия объектов археологического наследия и археологической изученности территории. Результаты данных исследований представлены в полном научно-техническом отчете (Прил. 3).

Топонимика исследуемого района

Кировский район – административно-территориальная единица на юго-западе Санкт-Петербурга. Назван в честь русского революционера и советского государственного деятеля С. М. Кирова. Имеет выход к берегу Невской губы Финского залива. На севере граница района с Адмиралтейским районом проходит по реке Екатерингофке и площади Стачек, на востоке – с Московским районом – по линии железной дороги на Ломоносов и Гатчину, и на юге – с Красносельским районом – по проспекту Маршала Жукова и реке Красненькой.

Улица Калинина – улица в Кировском районе Санкт-Петербурга. Проходит от реки Таракановки до Соединительной линии железной дороги. Дальше улица продолжается на территории Кировского завода. Улица является продолжением Лифляндской улицы. Их соединяет Молвинский мост через реку Таракановку.

История освоения Кировского района Санкт-Петербурга и территории обследования

Первые археологические свидетельства заселения территорий, входящих в пределы современного Санкт-Петербурга, известны в районе Лахты и Сестрорецкого разлива, и датируются периодом неолита и раннего металла.

Памятники раннего железного века непосредственно на территории Петербурга в настоящий момент не известны.

Племена, жившие в районе южного берега Финского залива, в том числе воль и ижора, вошли в IX в. в состав Новгородского государства. Территория будущего Санкт-Петербурга в новгородские времена находилась на землях Никольско-Ижорского и Спасско-Городненского погостов Ореховского уезда, входившего в состав Вотской пятины. Писцовая книга 1500 г. свидетельствует о том, что

крестьяне выращивали рожь, овес, ячмень и лен. Было развито скотоводство, в некоторых погостах существенную роль играла охота. Рыбная ловля была развита в местностях, лежащих по берегам реки Невы. В XV веке с формированием централизованного Русского государства, к Московским землям были присоединены новгородские, в том числе Вотская пятина. «Освоение невских берегов – одна из проблем истории русского Северо-запада. Известно, что, начиная с VIII–X вв., по Неве, проходил международный водный путь, связывавший Восточную Европу с Балтийским регионом. Однако на ее побережье практически не известны следы оседлости этого времени. Не выявлены здесь и археологические памятники более позднего времени – вплоть до XIV столетия» (Сорокин 2008: 351).

В 1617 г. по условиям Столбовского мира территория, на которой располагается Санкт-Петербург, отходит Швеции. Освоение территории, на которой в настоящее время расположен Кировский район началось ещё до основания Санкт-Петербурга. Так между бывшей рекой Емельяновкой и современной улицей Трефолева находился остров под названием Лаврова (*Laugowa holma*). На нём к северо-западу от нынешней Комсомольской площади располагалась деревня Лаврово (*Laugowo*), названная по имени проживавшего здесь хозяина двора Лавра. В первой половине XVII в. деревня состояла из одного двора. С 1623 по 1650-е гг. его хозяином был Савва Якулов. После русско-шведской войны 1656-58 гг. деревня и остров опустели. К западу от современной станции метро «Кировский завод» находилась деревня Йёрмуево (*Jarmuiewo*). В 1643 г. хозяевами в деревне были четверо братьев-ижор: Олекси, Тимошка, Нестер и Юрка Филипповы, которые переехали сюда из Дудергофа примерно в 1623г. Постоянное ижорское население оставалось здесь до 1670-х гг., а позже Йёрмуево вошла в состав крупной деревни Ахтуа. В 1695 году здесь проживали бобыли Матс Гришкоп и Пол Россане, а также владелец кабака Андрес Тёрё.

Восточнее деревни Йёрмуево в районе нынешней станции метро «Кировский завод» располагалась большая старая деревня – Лахта у Моря, известная как минимум с 1505 г. Название объясняется близостью деревни к заливу. Деревня насчитывала около 12 дворов, главным промыслом жителей было земледелие и скотоводство. Деревня стояла на важной дороге на Нарву, и в 1640-е здесь существовал кабак госпожи Коновой (*Fru Konoves Krogh*). Перед русско-шведской войной 1656-1658 гг. здесь было четыре ижорских двора, а позже в подушных списках о деревне сведений нет. После войны деревня Лахта у Моря и окрестные поселения Тимоево, Перкино у Лахты, Йёрмуево, Лаврово получили название Ахтуа или на русский манер Автово. Это название отражает свойства здешних почв («*auchto*» (фин.) – песчаный, рыхлый).

В последние годы шведского правления жизнь в Ахтуа оживилась. Хозяевами дворов в основном были ижоры, но остальное население прибывало главным

образом из Финляндии. В 1695 г. в деревне проживало 50 жителей, из них шестеро были владельцами кабаков.

В непосредственной близости от участка обследования река Емельяновка впадала в Финский залив, образуя округлый мыс. В 1714 г., после завоевания этих земель Петром I в ходе Северной войны, здесь развернулось строительство усадьбы «Елизаветгоф» для дочери Петра I будущей императрицы Елизаветы. Елизаветгоф входил в так называемый «семейный ансамбль» состоявший из прибрежных резиденций Петра I «Петергоф», его супруги Екатерины «Екатерингоф», и дочерей Анны «Анненгоф» и Елизаветы. Дворец Елизаветгофа был разбит на 11 осей и его мезонин завершался треугольным фронтоном, увенчанным фонариком со шпилем. Флигели и службы примыкали непосредственно к корпусу дворца под прямым углом. К 1740-м гг. дворец Елизаветгоф обветшал и в это время разрабатываются планы по его реконструкции и приспособления под государственные нужды. В 1752г. усадьба окончательно была разрушена наводнением.

Согласно историческим картам, территория, на которой расположен участок обследования, представляла собой заболоченные прибрежные земли, поросшие лесом и долгое время, не осваивалась.

Восточная часть участка обследования (вдоль улицы Калинина) примыкает к территории, где раньше находилась деревня Волынкина.

Волынкина деревня

Волынкина деревня – это одно из поселений за Нарвской заставой. Теперь здесь – улица Калинина. По некоторым данным, история Волынкиной деревни была связана с «деревней дворца Екатерины» – Катеринховенкюля. Случилось так, что большинство ее жителей носили фамилию Волынкиных, поэтому царским указом деревню и переименовали в Волынкину. Насколько это точно – судить не берусь, но известно, что звали еще эту деревню и Таракановкой – по имени протекавшей рядом речки.

«Население Волынкиной деревни занимается огородничеством и работами на многочисленных городских фабриках и заводах», – говорилось в одном из путеводителей по петербургским окрестностям в конце XIX в. Здесь жило немало рабочих Путиловского завода и ближайших текстильных фабрик. В те времена Екатерингофская бумагопрядильная фабрика, находившаяся рядом с Нарвскими воротами, имела такой адрес: «Санкт-Петербургская губерния. Санкт-Петербургский уезд. Московская волость. Деревня Волынкина».

В 1880 г. Волынкина деревня лишилась своего последнего и притом единственного учебного заведения – женской школы Санкт-Петербургского патриотического общества. Она просуществовала тут несколько лет, пока здание не погибло при пожаре. «На данный момент Волынка, населенная несколькими

тысячами фабричного и заводского люда с их женами и детьми и обладающая бесчисленным множеством кабаков, трактиров, портерных лавок, штофных, ренсковых погребов и прочего, не имеет ни одного учебного заведения», – сокрушался обозреватель одной из газет.

В конце XIX в. селение занимало небольшой участок земли, поскольку состояло всего из 17 дворов, которые вначале образовывали улицу, а потом в одну линию тянулись вдоль залива. Единственная улица деревни была вымощена досками. Тем не менее, несмотря на все минусы, благодаря удобству сообщения и близости к столице сюда переезжали на лето небогатые петербуржцы.

«Обратившись в фабричное селение, Волынкина деревня уже не привлекает к себе никого из дачников, как это было лет десять тому назад, – отмечал летом 1880 г. репортер „Петербургского листка“. – Да, спрашивается, что там и делать дачнику? Грязь, беспросыпное пьянство по праздникам, циническая брань мастеровых и душливый воздух – вот все, что теперь можно встретить в Волынке, а этого добра и в Петербурге немало. Так стоит ли тут и на дачу ездить?»

Вот несколько характеристик, которые отыскал автор на страницах петербургских газет начала XX в. «Множество кабаков и трактиров, самых мрачных и грязных, – говорилось в одной из них, – делали Волынкину деревню до того непривлекательной, что прогуляться по ней значило бы испортить себе хорошее настроение».

Отметим еще один любопытный факт из истории Волынкиной деревни: в 1899 г. здесь был создан «Екатерингофский кружок футболистов». На лужайках ближайшего Екатерингофского парка спортсмены проводили свои футбольные матчи. Кружок просуществовал недолго, но в 1907 г. возродился под другим названием – «Нарвский кружок спортсменов», или просто «Нарва». Последним годом деятельности кружка стал 1916-й. Третье рождение кружка произошло уже в советское время: в 1924 – 1925 гг. он известен под названием «команда Московско-Нарвского района». Основателем кружка был великий энтузиаст спорта Илья Александрович Березин (настоящее имя – Элиас Койвистойнен), принадлежавший к числу жителей Волынкиной деревни. Он работал на Путиловском заводе – сначала писарем, а затем модельщиком в деревоотделочном цехе. Перед революцией имел собственный магазин на Садовой улице по продаже спортивных принадлежностей.

Волынкина деревня уже давно исчезла с карты Петербурга. В мае 1924 г. деревню переименовали в честь «всесоюзного старосты» Михаила Ивановича Калинина (при его жизни!), тот жительствовавший здесь в 1896 – 1899 гг., когда стал работать на Путиловском заводе – сначала в пушечной мастерской, а потом в старомеханическом цеху. Здесь Калинин активно занимался революционной деятельностью, за что и поплатился в июле 1899 г. свободой – его впервые арестовали.

Впрочем, все-таки Волынкина деревня не ушла в небытие. В конце 2009 г. правительство Петербурга, следуя рекомендациям Топонимической комиссии, приняло решение назвать безымянный дотоле переулок, соединяющий Кемеровскую и Оборонную улицы, Волынкиным в память о существовавшей в этих краях Волынкиной деревне (Глезеров, 2013).

Застройка непосредственно на участке обследования возникла только в первой половине XX века, уже после революции. На этой территории разместились корпуса ИиПКИ пищевых технологий и оборудования "КонсервПродукт" и «Лентехгаз». Большинство первоначальных цехов этих предприятий сохранились до наших дней, хотя и в заброшенном состоянии.

Анализ картографического материала

Одной из наиболее ранних подробных карт местности бедующего Санкт-Петербурга является карта бывших губерний Иван-Города, Яма, Копорья и Нэтеборга, составленная штабс-капитаном Бергенгеймом в 1827 году, по материалам шведских архивов и отражающая ситуацию на 1676 год. На карте отражены населенные пункты и основные дороги того времени. Острова в юго-западной части дельты Невы на этой карте отмечены как незаселенные, на месте участка обследования отмечены ряд мелких безымянных островов, очертания которых не читаются в масштабе карты. В тоже время, восточнее участка обследования пролегал Нарвский тракт, связывавший в XVII в. Ниеншанц и Нарву. Кроме того, примерно, в створе нынешнего Старо-Петергофского проспекта проходила дорога от тракта к устью реки Фонтанки, вдоль которой отмечены пять финских деревень. Территория ближе к заливу, где находится участок обследования, очевидно, представляла собой заболоченные прибрежные регулярно затопляемые пространства малопригодные для жизни и хозяйственной деятельности.

На первой русской карте Ингерманландии, составленной И.П. Кирилловым в 1727 году, на юго-западном берегу Невской губы отмечены три деревни: Тентелеева, Емельянова и Новая. Ближайшей к участку обследования является первая из них, расположенная находилась около нынешней станции метро Нарвская.

Еще в годы правления Петра I земли между Петергофским трактом и Финским заливом были отданы аристократии под строительство дач, выделенные для этого участки отражены на карте Санкт-Петербургской губернии 1792 года. При этом в реальности эта территория оставалась по большей части незастроенной. На всех картах XVIII в. территория участка обследования обозначена как группа мелких островов на р. Екатерингофке, конкретные очертания которых в масштабе карты понять затруднительно.

Первой картой, на которой опознаваем остров Грязный, к которому до 60-х годов XX века относилась территория участка обследования, является

Семи топографическая карта Санкт-Петербурга, выполненная в 1810 году. Согласно ей, в своем естественном виде остров имел совершенно отличные от современных размеры и форму. Он приставлял собой вытянутый в направлении С-Ю участок суши, ограниченный Екатерингофкой с запада и её рукавом р. Ольховкой с востока. Помимо современной площади, к острову также относились участки суши, на сегодняшний день, отделенные от него и присоединенные к материку, в частности и участок обследования. Застройка в пределах участка обследования на Семи топографической карте 1810 года не отмечена. Остров Грязный, как и соседний Гутуевский обозначены как заболоченные территории. На материковой части по другую сторону р. Ольховки отмечена достаточно крупная Волынкина деревня.

На прочих картах первой половины XIX в. отражена, примерно, та же информация. Остров остается незастроенной, по большей части, заболоченной территорией. В этом смысле интересна Гидрографическая карта Санкт-Петербурга, на которой, остров при подъеме воды разделен на несколько частей.

Освоение острова Грязный начинается во второй половине XIX в.

В этот период были впервые проведены гидротехнические работы, существенно изменившие облик территории, было изменено русло р. Ольховки, в результате чего поперек острова образовался канал, разделивший его на две части. Меньшая южная часть именовалась Малым Грязным островом и просуществовала до начала XX века, когда после засыпки русла Ольховки была присоединена к материку.

Северная половина острова, получившая название Большой Грязный была объединена с Екатерингофским островом, в результате засыпки устья р. Таракановки. В начале XX в., северная оконечность Большого Грязного острова была отделена и от него, и от Екатерингофского острова, образовав тем самым отдельный островок, получивший название Березовый. В 20-30-е годы XX века, поперек Большого Грязного острова был прорыт еще один канал, соединивший реки Екатерингофку и Ольховку. Таким образом, бывший Грязный остров был разделен на 4 части: Малый Грязный остров (к этому моменту уже присоединен к материку), часть которая сегодня называется Грязным островом (территория Гидролизного завода), безымянный остров, образованный Внутренним каналом (территория участка обследования, сегодня также присоединена к материку) и остров Березовый (во второй половине XX века присоединен к Екатерингофскому острову).

Застраиваться территория участка обследования, согласно картографическим данным, начала в середине XIX в. Освоение острова Грязный изначально носило промышленный характер. Как и многие другие затапливаемые и заболоченные мелкие острова Невской дельты (Гутуевский, Канонерский, Петровский и др.), остров Грязный был мало пригоден для жизни и сельскохозяйственной деятельности, при этом имел ряд неоспоримых преимуществ для организации здесь

промышленных предприятий. Островной характер территории позволял снизить риск распространения пожаров на другие районы города, развитая гидрографическая сеть служила удобному ввозу сырья и вывозу товаров.

Таким образом, на основании анализа картографического материала, архивных и литературных источников, были сделаны следующие выводы:

- непосредственно на территории исследуемого участка объекты археологического наследия ранее не фиксировались;
- трасса обследования проходит по территории, хозяйственное освоение которой началось не ранее конца XIX в., и активизировалось в середине XX в.;
- исторически, большая часть участка обследования относилась к острову Грязный. В XX веке, обследуемая территория была отделена от острова Внутренним каналом, а после присоединена к материковой части города. Поперек участка обследования проходит засыпанное русло реки Ольховки;
- северо-западная часть участка обследования в основном проходит по насыпным территориям, в местах, где могла сохраниться дневная поверхность, относящаяся к периоду до планировки территории мощность подсыпок, может достигать до трех метров;
- юго-восточнее участка обследования в XVIII-XIX вв. находилась Волынкина деревня.

Полевые археологические работы на участке обследования проводились в соответствии с методическими указаниями и требованиями «Положения о порядке проведения археологических полевых работ и составления научной отчетной документации», утвержденного постановлением Бюро Отделения историко-филологических наук Российской академии наук от 20 июня 2018 № 32.

Было проведено натурное обследование территории земельных участков по адресам: г. Санкт-Петербург, улица Калинина, дом 5, корпус 1, (участок 5а), кадастровый номер: 78:15:0801101:18; г. Санкт-Петербург, улица Калинина, дом 5, корпус 1, литера Е, кадастровый номер: 78:15:0801101:20; г. Санкт-Петербург, улица Калинина, дом 5, корпус 1, (участок 7), кадастровый номер: 78:15:0801101:22; г. Санкт-Петербург, улица Калинина, дом 3, корпус 3, литера А, кадастровый номер: 78:15:0801101:41; г. Санкт-Петербург, улица Калинина, дом 5, корпус 2, литера А, кадастровый номер: 78:15:0801101:38; г. Санкт-Петербург, улица Калинина, дом 7, корпус 3, литера А, кадастровый номер: 78:15:0801101:37; г. Санкт-Петербург, улица Калинина, дом 5, корпус 1, литера Ж, кадастровый номер: 78:15:0801101:24; г. Санкт-Петербург, улица Калинина, дом 5, корпус 1, (участок 5), кадастровый номер: 78:15:0801101:16, г. Санкт-Петербург, улица Калинина, дом 7, корпус 1 (кадастровый номер: 78:15:0801101:23), с визуальным осмотром местности с целью поиска памятников археологии, выраженных в рельефе местности.

Натурные полевые исследования проводились в виде осуществления пеших маршрутов на территории участка обследования. Вся исследуемая площадь была разбита на неравные квадраты со сторонами не более 20 метров и пройдена пешими маршрутами по линии сетки квадратов. Все участки детально фиксировались (фото, описание, привязка к карте). При прохождении маршрутов с целью обнаружения выходов культурного слоя и артефактов осматривались встречающиеся обнажения грунта естественного и антропогенного происхождения.

На перспективных для обнаружения памятников археологии участках производилась закладка шурфов, ориентированных по сторонам света, направленных на поиск культурного слоя и древних артефактов. Количество и места расположения шурфов были обусловлены геоморфологическим состоянием местности и степенью освоенности обследуемой территории, и определялось с таким расчетом, чтобы обеспечить полное выявление и определение границ всех объектов археологического наследия, попадающих в пределы обследуемых земельных участков, с учетом историко-библиографических изысканий и существующих методических рекомендаций 1 шурф на 1 га (при площадных обследованиях).

Всего в границах обследования для выявления объектов археологического наследия были заложены 2 шурфа размерами 2х2 м, общей площадью 8 кв. м.

Разборка грунта в процессе шурфовки производилась вручную по стратиграфическим слоям с разнородными культурными прослойками и соответствующим им общим планиграфическим горизонтам фиксации. Для выявления структуры плотных поверхностей и удаления грунта в стесненных условиях при расчистке использовались щетки, кисти и совки. Глубина шурфов включала всю толщу напластований, осуществлялась контрольная прокопка верхней части археологически стерильного слоя, подстилающего почвенный горизонт (материка). Проводилась полная фотографическая фиксация обнаруженных объектов, а также всего процесса шурфовочных работ. Все шурфы по окончании работ были засыпаны, почвенное и дерновое покрытие восстановлено.

Все разведочные шурфы, документировались, в том числе фотографически, и фиксировались дневниковыми записями. Все высотные отметки на планах и разрезах представлены в Балтийской системе высот (далее БС).

Для картирования рекогносцировочных шурфов, выявленных объектов и общевидовых фотографий ландшафтной ситуации использованы имеющиеся в распоряжении экспедиции растровые карты масштаба 1:50000 и 1:100000 в формате JPG, а также топографический план масштаба 1:500 в формате DWG, предоставленный заказчиком. Чертежи планов и стратиграфических профилей были выполнены при помощи системы автоматизированного проектирования и черчения (САПР) с использованием методов фотограмметрии. Привязка шурфов на участке

землеотода к системе мировых координат произведена с помощью портативных приборов глобального позиционирования Garmin MONTANA. Географические координаты (широта, долгота), определенные в зависимости от внешних условий приема с точностью 5-20 м с помощью встроенных в геоинформационную систему QGIS программных алгоритмов переведены в местную систему координат МСК-1964.

Основные этапы работ фиксировались с помощью цифровых фотоаппаратов с разрешением не менее 5 Мрх. Для указания масштаба и ориентации по сторонам света при фотографировании использовался набор телескопических реек длиной 4 м с сантиметровыми делениями, двухцветная стрелка «север».

Участок обследования расположен на севере Кировского района Санкт-Петербурга. Территория занимает искусственный мыс, образованный рекой Екатерингофкой на западе, Внутренним каналом на юге и рекой Таракановкой на севере. Исторически, большая площадь участка обследования относилась к острову Грязный, в процессе планировки территории, сперва был прорыт Внутренний канал, разделивший остров Большой Грязный на современную его часть и ту, на которой находится участок обследования. В послевоенные годы, территория, на которой расположен участок обследования, была присоединена к материковой части города, посредством засыпания части русла реки Ольховки. При этом восточная оконечность участка обследования, прилегающая к улице Калинина, всегда относилась к материковой части города.

Участок обследования представляет собой восемь смежных кадастровых участков, поэтому в дальнейшем они будут описываться как единая территория, на которой проводилась археологическая разведка.

Территория обследования представляет собой вытянутый с запада на восток участок близкой к прямоугольнику формы, площадью 2,83 га. Восточная граница участка проходит вдоль улицы Калинина, остальные границы пролегают параллельно береговой линии. Весь мыс огражден забором, территория относится к бывшему Ленинградскому гидролизному заводу (совр. ЗАО «Петроспирт»).

Земельный участок плотно застроен заводскими цехами и складами, в настоящий момент заброшенными, значительная часть площади отведена под открытые склады и свалку мусора. Вся застройка на участке возникла не ранее рубежа XIX-XX века, а большая часть зданий датируется послевоенным периодом.

Помимо промышленных строений участок обследования плотно насыщен подземными коммуникациями. Рельеф территории ровный, без резких перепадов высот, целиком антропогенного характера. Абсолютные высотные отметки поверхности в пределах участка колеблются от 2.60 до 3.30.

Учитывая однородный характер всей территории участка обследования археологические шурфы были распределены, по возможности, равномерно. Участок обследования был условно разделен пополам и примерно в центральной части каждой половины было заложено по одному археологическому шурфу.

Шурф №1

Шурф № 1 расположен в центре восточной половины участка обследования. Шурф находится на замусоренном пустыре, покрытом гравием, расположенном между несколькими складскими ангарами.

Шурф № 1 ориентирован сторонами по странам света. Размеры: 2х2 м. Дневная поверхность находится на высотной отметке 2.87 и представлена гравием.

Стратиграфия шурфа № 1:

1. Серо-бурая супесь с включением гравия, мощностью 45 см.
2. Строительный мусор, преимущественно из фрагментов асфальта и гравия, темно-серого цвета, мощностью 30 см.
3. Засыпка из разнородного строительного мусора, включающая кирпичи и кирпичный бой, фрагменты асфальта, линзы белой и бежевой субстанций, общей мощностью 70-100 см.
4. Темно-серая гумусированная супесь, с включениями щебня и бытового мусора.
5. На глубине 2.00-2.10 м от дневной поверхности шурфа проявился уровень стояния грунтовых вод. Вода не проступала постепенно из дна и стенок шурфа, как это часто бывает, а именно стояла на названном уровне. Предпринятая попытка откачки воды из шурфа с целью продолжить работы не дала результатов, при работе насоса уровень воды даже хоть сколько-нибудь заметно не понижался. В связи с этим фактом было принято решение о прекращении работ в шурфе №1.

Стратиграфия шурфа № 1 представляет собой серию засыпок, состоящих из разного рода строительного мусора. Вероятнее всего, шурф №1, в результате недостаточно точного наложения границ участка обследования на исторические карты оказался размещен в бывшем русле реки Ольховки, засыпанном когда-то между 1945 и 1966 годами. Именно вид засыпанного русла реки имеет стратиграфия шурфа №1, этим же объяснятся и проступившие в большом количестве грунтовые воды, отсутствующие в шурфе №2.

Археологические находки в шурфе №1 отсутствуют. После окончания работ, шурф был рекультивирован.

Шурф № 2

Шурф № 2 расположен, примерно, в центре западной половины участка обследования. Шурф находится на пустыре между складами, справа от асфальтированной дороги через завод.

Шурф ориентирован сторонами по странам света. Размеры шурфа 2x2 м. Дневная поверхность покрыта строительным мусором и имеет отметки 3.15 м БС. Максимальная глубина шурфа составила 2.30 м.

Под слоем строительного мусора находился асфальт, ниже которого был выявлен горизонт мощения. Мощение располагается на всей площади шурфа, непосредственно под слоем асфальта. Булыжники в составе мощения, преимущественно мелкого и среднего размера. После фиксации мощение было разобрано с целью продолжения исследования культурных напластований в шурфе №2.

Стратиграфия шурфа № 2:

1. Серо-бурая супесь, с включениями битого кирпича и иного строительного мусора, мощностью 20 см.
2. Асфальт, мощностью 7 см.
3. Горизонт булыжного мощения, мощностью 15-20 см.
4. Серый песок (подготовка под мощение), мощностью 20 см.
5. Супесь светло-бежевого цвета (подсыпка), мощностью 10-15 см.
6. Темно-серая супесь, с включениями кирпичного боя и щебня (строительный мусор).
7. Линза суглинка серебристого цвет, мощностью до 20 см.
8. Светло-оранжевая глина, мощностью до 20 см.
9. Серо-бежевый суглинок, мощностью 25 см.
10. Темно-серый суглинок (погребенная почва), мощностью до 50 см.

Стратиграфия шурфа №2 представляет собой многочисленные разнородные подсыпки, перекрывшие погребенную почву, не содержащую находок. Подсыпки были совершены, очевидно, в ходе планировки территории и поднятия уровня дневной поверхности, на подтапливаемом, в своем естественном виде острове Грязный. По находкам строительного мусора, в частности фрагментам кирпича подсыпки можно датировать не ранее рубежа XIX-XX вв. Сделанные находки, происходящие из подсыпок, не представляют историко-культурной или же научной ценности и были захоронены на месте, в ходе рекультивации шурфа.

Мощение, выявленное ниже уровня асфальта, скорее всего, представляет собой покрытие внутривозового проезда, уложенное в первой половине XX в. и впоследствии замененное на асфальт.

В юго-западной и восточной стенке шурфа №2 прослеживается след от траншеи. В траншее отсутствует труба или иная конструкция. Она впущена с уровня темно-серой супеси со строительным мусором на глубину около 70 см. Дно траншеи перебивает погребенную почву, её дно находится, примерно, на уровне поверхности материка.

Как следует из описания, культурный слой и археологические находки в шурфе отсутствуют. Погребенная почва не содержит находок, а остальная стратиграфия представляет собой позднейшие подсыпки. Эти результаты полевых работ хорошо согласуются с письменными и картографическими источниками, указывающими, что остров Грязный начал осваиваться с конца XIX в., как промышленная зона.

В результате проведенного археологического обследования земельных участков по адресам: г. Санкт-Петербург, улица Калинина, дом 5, корпус 1, (участок 5а), кадастровый номер: 78:15:0801101:18; г. Санкт-Петербург, улица Калинина, дом 5, корпус 1, литера Е, кадастровый номер: 78:15:0801101:20; г. Санкт-Петербург, улица Калинина, дом 5, корпус 1, (участок 7), кадастровый номер: 78:15:0801101:22; г. Санкт-Петербург, улица Калинина, дом 3, корпус 3, литера А, кадастровый номер: 78:15:0801101:41; г. Санкт-Петербург, улица Калинина, дом 5, корпус 2, литера А, кадастровый номер: 78:15:0801101:38; г. Санкт-Петербург, улица Калинина, дом 7, корпус 3, литера А, кадастровый номер: 78:15:0801101:37; г. Санкт-Петербург, улица Калинина, дом 5, корпус 1, литера Ж, кадастровый номер: 78:15:0801101:24; г. Санкт-Петербург, улица Калинина, дом 5, корпус 1, (участок 5), кадастровый номер: 78:15:0801101:16, г. Санкт-Петербург, улица Калинина, дом 7, корпус 1 (кадастровый номер: 78:15:0801101:23) зафиксировано отсутствие остатков наземных древних сооружений, артефактов, имеющих историко-культурную ценность, культурного слоя или иных следов пребывания здесь человека в древности, которые можно было бы отнести к объектам археологического наследия. Результаты проведенных в рамках государственной историко-культурной экспертизы археологических полевых работ отражены в полном научно-техническом отчете (Прил. 3).

Обоснования вывода экспертизы

1. В соответствии с заключением уполномоченного органа охраны объектов культурного наследия (письмо Комитета по государственному контролю, использованию и охране памятников истории и культуры Правительства Санкт-Петербурга № 01-43-24379/22-0-0 от 16 сентября 2022 г.) земельные участки по адресам: г. Санкт-Петербург, улица Калинина, дом 5, корпус 1, (участок 5а), кадастровый номер: 78:15:0801101:18; г. Санкт-Петербург, улица Калинина, дом 5, корпус 1, литера Е, кадастровый номер: 78:15:0801101:20; г. Санкт-Петербург, улица Калинина, дом 5, корпус 1, (участок 7), кадастровый номер: 78:15:0801101:22; г. Санкт-Петербург, улица Калинина, дом 3, корпус 3, литера А, кадастровый номер: 78:15:0801101:41; г. Санкт-Петербург, улица Калинина, дом 5, корпус 2, литера А,

кадастровый номер: 78:15:0801101:38; г. Санкт-Петербург, улица Калинина, дом 7, корпус 3, литера А, кадастровый номер: 78:15:0801101:37; г. Санкт-Петербург, улица Калинина, дом 5, корпус 1, литера Ж, кадастровый номер: 78:15:0801101:24; г. Санкт-Петербург, улица Калинина, дом 5, корпус 1, (участок 5), кадастровый номер: 78:15:0801101:16 расположены **вне зон охраны объектов культурного наследия**.

В пределах границ вышеуказанных земельных участков **отсутствуют** объекты (выявленные объекты) культурного наследия; объекты культурного наследия, включенные в Единый государственный реестр объектов культурного наследия (памятников истории и культуры) народов Российской Федерации, а также защитная зона объектов культурного наследия.

К границам участков непосредственно **не примыкают** объекты (выявленные объекты) культурного наследия.

В соответствии с заключением уполномоченного органа охраны объектов культурного наследия (письмо Комитета по государственному контролю, использованию и охране памятников истории и культуры Правительства Санкт-Петербурга № 01-43-28633/22-0-1 от 29 ноября 2022 г.) земельный участок по адресу: г. Санкт-Петербург, улица Калинина, дом 7, корпус 1 (кадастровый номер: 78:15:0801101:23) расположен вне зон охраны объектов культурного наследия.

В пределах границ вышеуказанного земельного участка отсутствуют объекты (выявленные объекты) культурного наследия; объекты культурного наследия, включенные в Единый государственный реестр объектов культурного наследия (памятников истории и культуры) народов Российской Федерации, а также защитная зона объектов культурного наследия. К границам участка непосредственно не примыкают объекты (выявленные объекты) культурного наследия.

2. Согласно проведенным историко-архивным исследованиям на территории земельных участков по адресам: г. Санкт-Петербург, улица Калинина, дом 5, корпус 1, (участок 5а), кадастровый номер: 78:15:0801101:18; г. Санкт-Петербург, улица Калинина, дом 5, корпус 1, литера Е, кадастровый номер: 78:15:0801101:20; г. Санкт-Петербург, улица Калинина, дом 5, корпус 1, (участок 7), кадастровый номер: 78:15:0801101:22; г. Санкт-Петербург, улица Калинина, дом 3, корпус 3, литера А, кадастровый номер: 78:15:0801101:41; г. Санкт-Петербург, улица Калинина, дом 5, корпус 2, литера А, кадастровый номер: 78:15:0801101:38; г. Санкт-Петербург, улица Калинина, дом 7, корпус 3, литера А, кадастровый номер: 78:15:0801101:37; г. Санкт-Петербург, улица Калинина, дом 5, корпус 1, литера Ж, кадастровый номер: 78:15:0801101:24; г. Санкт-Петербург, улица Калинина, дом 5, корпус 1, (участок 5), кадастровый номер: 78:15:0801101:16, г. Санкт-Петербург, улица Калинина, дом 7, корпус 1 (кадастровый номер: 78:15:0801101:23), объекты, которые можно было бы отнести к объектам археологического наследия, **отсутствуют**.

3. В соответствии со статьей 45-1 Федерального закона от 25.06.2002 №73-ФЗ

«Об объектах культурного наследия (памятниках истории и культуры) народов Российской Федерации» на территории земельных участков по адресам: г. Санкт-Петербург, улица Калинина, дом 5, корпус 1, (участок 5а), кадастровый номер: 78:15:0801101:18; г. Санкт-Петербург, улица Калинина, дом 5, корпус 1, литера Е, кадастровый номер: 78:15:0801101:20; г. Санкт-Петербург, улица Калинина, дом 5, корпус 1, (участок 7), кадастровый номер: 78:15:0801101:22; г. Санкт-Петербург, улица Калинина, дом 3, корпус 3, литера А, кадастровый номер: 78:15:0801101:41; г. Санкт-Петербург, улица Калинина, дом 5, корпус 2, литера А, кадастровый номер: 78:15:0801101:38; г. Санкт-Петербург, улица Калинина, дом 7, корпус 3, литера А, кадастровый номер: 78:15:0801101:37; г. Санкт-Петербург, улица Калинина, дом 5, корпус 1, литера Ж, кадастровый номер: 78:15:0801101:24; г. Санкт-Петербург, улица Калинина, дом 5, корпус 1, (участок 5), кадастровый номер: 78:15:0801101:16, г. Санкт-Петербург, улица Калинина, дом 7, корпус 1 (кадастровый номер: 78:15:0801101:23), проведены археологические полевые работы в форме археологической разведки. Работы выполнены в соответствии с методическими указаниями и требованиями «Положения о порядке проведения археологических полевых работ и составления научной отчетной документации», утвержденного постановлением Бюро Отделения историко-филологических наук Российской академии наук от 20 июня 2018 № 32 и иных нормативно-правовых актов в сфере охраны объектов культурного наследия и хорошо документированы. Результаты обследования отражены в полном научно-техническом отчете. В ходе проведенных в рамках государственной историко-культурной экспертизы археологических полевых работ объектов археологического наследия **не обнаружено**.

4. Представленные материалы исчерпывающие и доказывают археологическую изученность земельных участков по адресам: г. Санкт-Петербург, улица Калинина, дом 5, корпус 1, (участок 5а), кадастровый номер: 78:15:0801101:18; г. Санкт-Петербург, улица Калинина, дом 5, корпус 1, литера Е, кадастровый номер: 78:15:0801101:20; г. Санкт-Петербург, улица Калинина, дом 5, корпус 1, (участок 7), кадастровый номер: 78:15:0801101:22; г. Санкт-Петербург, улица Калинина, дом 3, корпус 3, литера А, кадастровый номер: 78:15:0801101:41; г. Санкт-Петербург, улица Калинина, дом 5, корпус 2, литера А, кадастровый номер: 78:15:0801101:38; г. Санкт-Петербург, улица Калинина, дом 7, корпус 3, литера А, кадастровый номер: 78:15:0801101:37; г. Санкт-Петербург, улица Калинина, дом 5, корпус 1, литера Ж, кадастровый номер: 78:15:0801101:24; г. Санкт-Петербург, улица Калинина, дом 5, корпус 1, (участок 5), кадастровый номер: 78:15:0801101:16, г. Санкт-Петербург, улица Калинина, дом 7, корпус 1 (кадастровый номер: 78:15:0801101:23).

Вывод экспертизы

Экспертом сделан вывод о возможности (положительное заключение) проведения земляных, строительных, мелиоративных и (или) хозяйственных работ, предусмотренных статьей 25 Лесного кодекса Российской Федерации работ по использованию лесов и иных работ на земельных участках по адресам: г. Санкт-Петербург, улица Калинина, дом 5, корпус 1, (участок 5а), кадастровый номер: 78:15:0801101:18; г. Санкт-Петербург, улица Калинина, дом 5, корпус 1, литера Е, кадастровый номер: 78:15:0801101:20; г. Санкт-Петербург, улица Калинина, дом 5, корпус 1, (участок 7), кадастровый номер: 78:15:0801101:22; г. Санкт-Петербург, улица Калинина, дом 3, корпус 3, литера А, кадастровый номер: 78:15:0801101:41; г. Санкт-Петербург, улица Калинина, дом 5, корпус 2, литера А, кадастровый номер: 78:15:0801101:38; г. Санкт-Петербург, улица Калинина, дом 7, корпус 3, литера А, кадастровый номер: 78:15:0801101:37; г. Санкт-Петербург, улица Калинина, дом 5, корпус 1, литера Ж, кадастровый номер: 78:15:0801101:24; г. Санкт-Петербург, улица Калинина, дом 5, корпус 1, (участок 5), кадастровый номер: 78:15:0801101:16, г. Санкт-Петербург, улица Калинина, дом 7, корпус 1 (кадастровый номер: 78:15:0801101:23), в связи с отсутствием выявленных объектов археологического наследия на указанном земельном участке, подлежащем воздействию земляных, строительных, мелиоративных и (или) хозяйственных работ, предусмотренных статьей 25 Лесного кодекса Российской Федерации работ по использованию лесов и иных работ.

Перечень приложений к экспертизе:

- Приложение 1* Копия Технического задания к дополнительному соглашению № 116 от 25 ноября 2022 года к договору № 183/10/2018 от 18 октября 2018 года.
- Приложение 2* Копии писем Комитета по государственному контролю, использованию и охране памятников истории и культуры Правительства Санкт-Петербурга.
- Приложение 3* Копия Полного научно-технического отчета о выполнении научно-исследовательских археологических работ в виде историко-культурного научного археологического обследования (разведки) с целью проведения государственной историко-культурной экспертизы земельных участков по адресам: г. Санкт-Петербург, улица Калинина, дом 5, корпус 1, (участок 5а),

кадастровый номер: 78:15:0801101:18; г. Санкт-Петербург, улица Калинина, дом 5, корпус 1, литера Е, кадастровый номер: 78:15:0801101:20; г. Санкт-Петербург, улица Калинина, дом 5, корпус 1, (участок 7), кадастровый номер: 78:15:0801101:22; г. Санкт-Петербург, улица Калинина, дом 3, корпус 3, литера А, кадастровый номер: 78:15:0801101:41; г. Санкт-Петербург, улица Калинина, дом 5, корпус 2, литера А, кадастровый номер: 78:15:0801101:38; г. Санкт-Петербург, улица Калинина, дом 7, корпус 3, литера А, кадастровый номер: 78:15:0801101:37; г. Санкт-Петербург, улица Калинина, дом 5, корпус 1, литера Ж, кадастровый номер: 78:15:0801101:24; г. Санкт-Петербург, улица Калинина, дом 5, корпус 1, (участок 5), кадастровый номер: 78:15:0801101:16, г. Санкт-Петербург, улица Калинина, дом 7, корпус 1 (кадастровый номер: 78:15:0801101:23), выполненного Центром спасательной археологии ИИМК РАН.

Приложение 4 Схема расположения земельных участков на кадастровой карте территории.

Приложение 5 Копия письма ООО «ЦИИВС» № 78-10-3993 от 26.01.2022 г. с обоснованием отсутствия градостроительного плана земельного участка.

Приложение 6 Копии Выписок из Единого государственного реестра недвижимости об объектах недвижимости.

Приложение 7 Копия справки № 14102/33 – 125.5-22 от 28.02.2023 г.

Приложение 8 Копия доверенности № 14102/33-161.5-5 от 09 января 2023 г.

Приложение 9 Сведения об экспертах.

Приложение 10 Выдержки из приказа № 997 от 17.07.2019 г. «Об утверждении статуса аттестованного эксперта по проведению государственной историко-культурной экспертизы».

Приложение 11 Выдержки из приказа № 1537 от 17.09.2021 г. «Об утверждении статуса аттестованного эксперта по проведению государственной историко-культурной экспертизы».

Приложение 12 Выдержки из приказа № 1668 от 11.10.2021 г. «Об утверждении статуса аттестованного эксперта по проведению государственной историко-культурной экспертизы».

Приложение 13 Выдержки из приказа № 219 от 27.02.2019 г. «Об утверждении статуса аттестованного эксперта по проведению государственной историко-культурной экспертизы».

Приложение 14 Выдержки из приказа № 235 от 01.03.2022 г. «Об утверждении статуса аттестованного эксперта по проведению государственной историко-культурной экспертизы».

Эксперт Субботин А.В.
Руководитель археологических исследований Блохин Е.К.

«28» февраля 2023 г.

Документ подписан усиленными квалифицированными электронными подписями в соответствии с п. 22 Положения о Государственной историко-культурной экспертизе, утвержденного постановлением Правительства от 15 июля 2009 г. № 569

Приложение 1

**Копия Технического задания к дополнительному соглашению
№ 116 от 25 ноября 2022 года к договору № 183/10/2018
от 18 октября 2018 года**

Приложение №1
 К Дополнительному соглашению № 116
 от 25.11.2022
 к Договору № 183/10/2018
 от 18.10.2018

ТЕХНИЧЕСКОЕ ЗАДАНИЕ

на проведение научно-исследовательских работ в виде археологических разведок и подготовку акта государственной историко-культурной экспертизы земельных участков по адресам: г. Санкт-Петербург, улица Калинина, дом 5, корпус 1, (участок 5а), кадастровый номер: 78:15:0801101:18; г. Санкт-Петербург, улица Калинина, дом 5, корпус 1, литера Е, кадастровый номер: 78:15:0801101:20; г. Санкт-Петербург, улица Калинина, дом 5, корпус 1, (участок 7), кадастровый номер: 78:15:0801101:22; г. Санкт-Петербург, улица Калинина, дом 3, корпус 3, литера А, кадастровый номер: 78:15:0801101:41; г. Санкт-Петербург, улица Калинина, дом 5, корпус 2, литера А, кадастровый номер: 78:15:0801101:38; г. Санкт-Петербург, улица Калинина, дом 7, корпус 3, литера А, кадастровый номер: 78:15:0801101:37; г. Санкт-Петербург, улица Калинина, дом 5, корпус 1, литера Ж, кадастровый номер: 78:15:0801101:24; г. Санкт-Петербург, улица Калинина, дом 5, корпус 1, (участок 5), кадастровый номер: 78:15:0801101:16, г. Санкт-Петербург, улица Калинина, дом 7, корпус 1 (кадастровый номер: 78:15:0801101:23)

1.1. Наименование работ: проведение научно-исследовательских работ в виде археологических разведок и подготовку акта государственной историко-культурной экспертизы земельных участков по адресам: г. Санкт-Петербург, улица Калинина, дом 5, корпус 1, (участок 5а), кадастровый номер: 78:15:0801101:18; г. Санкт-Петербург, улица Калинина, дом 5, корпус 1, литера Е, кадастровый номер: 78:15:0801101:20; г. Санкт-Петербург, улица Калинина, дом 5, корпус 1, (участок 7), кадастровый номер: 78:15:0801101:22; г. Санкт-Петербург, улица Калинина, дом 3, корпус 3, литера А, кадастровый номер: 78:15:0801101:41; г. Санкт-Петербург, улица Калинина, дом 5, корпус 2, литера А, кадастровый номер: 78:15:0801101:38; г. Санкт-Петербург, улица Калинина, дом 7, корпус 3, литера А, кадастровый номер: 78:15:0801101:37; г. Санкт-Петербург, улица Калинина, дом 5, корпус 1, литера Ж, кадастровый номер: 78:15:0801101:24; г. Санкт-Петербург, улица Калинина, дом 5, корпус 1, (участок 5), кадастровый номер: 78:15:0801101:16, г. Санкт-Петербург, улица Калинина, дом 7, корпус 1 (кадастровый номер: 78:15:0801101:23)

1.2. Заказчик: ООО «ЦИИВС»

1.3. Исполнитель: ИИМК РАН

1.4. Стадия работ: Рабочий проект

1.5. Район исследования – СПб, Кировский район.

1.6. Площадь: 2,83 Га.

1.7. Основание: Письмо КГИОП №01-43-24379/22-0-0 от 16.09.2022 г., №01-43-28633/22-0-1 от 29.11.2022 г.

2. Объект экспертизы: земельные участки по адресам: г. Санкт-Петербург, улица Калинина, дом 5, корпус 1, (участок 5а), кадастровый номер: 78:15:0801101:18; г. Санкт-Петербург, улица Калинина, дом 5, корпус 1, литера Е, кадастровый номер: 78:15:0801101:20; г. Санкт-Петербург, улица Калинина, дом 5, корпус 1, (участок 7), кадастровый номер: 78:15:0801101:22; г. Санкт-Петербург, улица Калинина, дом 3, корпус 3, литера А, кадастровый номер: 78:15:0801101:41; г. Санкт-Петербург, улица Калинина, дом 5, корпус 2, литера А, кадастровый номер: 78:15:0801101:38; г. Санкт-Петербург, улица Калинина, дом 7, корпус 3, литера А, 4



кадастровый номер: 78:15:0801101:37; г. Санкт-Петербург, улица Калинина, дом 5, корпус 1, литера Ж, кадастровый номер: 78:15:0801101:24; г. Санкт-Петербург, улица Калинина, дом 5, корпус 1, (участок 5), кадастровый номер: 78:15:0801101:16, г. Санкт-Петербург, улица Калинина, дом 7, корпус 1 (кадастровый номер: 78:15:0801101:23)

3. Основная нормативно-техническая документация

3.1. Основы законодательства Российской Федерации о культуре, утв. Верховным Советом РФ 9 октября 1992 г. N 3612-1;

3.2. Гражданский Кодекс РФ;

3.3. Федеральный закон РФ от 25 июня 2002 г. №73-ФЗ "Об объектах культурного наследия (памятниках истории и культуры) народов Российской Федерации";

3.4. Федеральный закон от 10 января 2002 г. №7-ФЗ "Об охране окружающей среды";

3.5. Положение о государственной историко-культурной экспертизе, утв. Постановлением Правительства от 15 июля 2009 г. №569;

3.6. Правила выдачи, приостановления и прекращения действия разрешений (открытых листов) на проведение работ по выявлению и изучению объектов археологического наследия, утв. Постановлением Правительства РФ от 20.02.2014 N 127;

3.7. Положение о порядке проведения археологических полевых работ и составления научной отчетной документации, утв. постановлением Бюро Отделения историко-филологических наук Российской академии наук от 20 июля 2018 г. № 32;

3.8. Приказ Министерства культуры Российской Федерации от 1 сентября 2015 г. N 2328 "Об утверждении перечня отдельных сведений об объектах археологического наследия, которые не подлежат опубликованию"

4. Состав работ

4.1. Получение разрешения (открытый лист) на право проведения археологических работ.

4.2. Архивно-библиографические исследования, составление исторической справки и создание ситуационного плана.

4.2.1. Проведение архивных исследований, касающихся сведений о наличии археологических памятников в обследуемой зоне.

4.2.2. Визуальное обследование участка исследований.

4.2.3. Составление краткой исторической справки.

4.3. Археологическое обследование участка:

4.3.1. Выявление памятников археологии на основании наличия подъемного материала, особенностей рельефа и иных данных.

4.3.2. Привязка обнаруженных памятников к территории застройки.

4.3.3. Описание ландшафтной характеристики расположения обнаруженных памятников и фиксируемых нарушений поверхности объекта.

4.3.4. Разбивка археологических шурфов – 2 шурфа.

4.3.5. Фотофиксация в процессе подготовки к закладке шурфов.

4.3.6. Выборка культурных напластований из шурфов по слоям, с трехмерной фиксацией находок на плане шурфа.

4.3.7. Выявление археологического материала в культурном слое.

4.3.8. Изучение культурного слоя в процессе закладки шурфов с зачисткой профилей для получения вертикальных разрезов.

4.3.9. Фотофиксация процесса работ, отдельных находок и скоплений материала *in situ*.

4.3.10. Фото- и графо- фиксация профилей стенок шурфов и обнаруженных ям.

4.3.11. Отбор археологического материала из заполнения ям и сооружений, полевая консервация вещевого материала.



4.3.12. Вычерчивание профилей шурфов, текстуальное описание стратиграфии, культурного слоя, материка и иных объектов в шурфах.

4.3.13. Ведение полевой документации.

4.4. Камеральные работы.

4.4.1. Очистка или мытье находок, при необходимости оперативная первичная консервация предметов из разрушающихся материалов

4.4.2. Статистическая обработка массовых находок. Шифровка находок.

4.4.3. Составление полевых описей индивидуальных и массовых находок.

4.4.4. Зарисовка находок.

4.4.5. Фотографирование находок.

При необходимости:

4.4.6. Определение остеологического материала и отбор образцов в коллекцию

4.4.7. Определение зерен и семян.

4.4.8. Определение пород образцов древесины.

4.4.9. Дендрохронологический и радиоуглеродный анализ образцов.

4.4.10. Атрибуция нумизматических находок.

4.4.11. Атрибуция воинских и других знаков.

4.4.12. Эпиграфический анализ находок с надписями.

4.4.13. Атрибуция изделий с клеймами изготовителей.

4.5. Подготовка коллекций к передаче на постоянное хранение в Государственный музейный фонд

4.6. Написание полного научно-технического отчёта.

4.7. Подготовка акта государственной историко-культурной экспертизы земельного участка.

4.8. Передача акта государственной историко-культурной экспертизы в региональный орган охраны объектов культурного наследия.

5. Отчетная документация.

5.1. Полный научно-технический отчет в 1 экземпляре на электронном носителе; акт государственной историко-культурной экспертизы земельного участка в 1 экземпляре на электронном носителе.

5.2. Отчетная документация предоставляется в формате Adobe Acrobat (*.pdf). Графические материалы предоставляются в формате Adobe Acrobat (*.pdf), dwg.

6. Требования к выполнению работ.

6.1. Отчетная документация должна соответствовать требованиям "Положения о порядке проведения археологических полевых работ и составления научной отчетной документации" от 20 июля 2018 года №32.

7. Сроки выполнения работы:

Согласно календарному плану.

Генеральный директор



С. А. Макеев

м. п.

Заместитель Директора



Н. Ф. Соловьева

м. п.

Приложение 2

**Копии писем Комитета по государственному контролю,
использованию и охране памятников истории и
культуры Правительства Санкт-Петербурга**



ПРАВИТЕЛЬСТВО САНКТ-ПЕТЕРБУРГА

**КОМИТЕТ ПО ГОСУДАРСТВЕННОМУ
КОНТРОЛЮ, ИСПОЛЬЗОВАНИЮ
И ОХРАНЕ ПАМЯТНИКОВ
ИСТОРИИ И КУЛЬТУРЫ
(КГИОП)**

**Москвиной А.А.
molisa.red@gmail.com**

пл. Ломоносова, д.1, Санкт-Петербург, 191023
Тел. (812) 315-43-03, (812) 571-64-31, факс (812) 710-42-45
E-mail: kgiop@gov.spb.ru
<https://www.gov.spb.ru>, <http://kgiop.ru/>

Штамп

№ 01-43-24379/22-0-0 от 16.09.2022

На № 931522 от 16.09.2022

В ответ на Ваше обращение КГИОП сообщает, что земельные участки по адресам:

г. Санкт-Петербург, улица Калинина, дом 5, корпус 1, (участок 5а), кадастровый номер: 78:15:0801101:18;

г. Санкт-Петербург, улица Калинина, дом 5, корпус 1, литера Е, кадастровый номер: 78:15:0801101:20;

г. Санкт-Петербург, улица Калинина, дом 5, корпус 1, (участок 7), кадастровый номер: 78:15:0801101:22;

г. Санкт-Петербург, улица Калинина, дом 3, корпус 3, литера А, кадастровый номер: 78:15:0801101:41;

г. Санкт-Петербург, улица Калинина, дом 5, корпус 2, литера А, кадастровый номер: 78:15:0801101:38;

г. Санкт-Петербург, улица Калинина, дом 7, корпус 3, литера А, кадастровый номер: 78:15:0801101:37;

г. Санкт-Петербург, улица Калинина, дом 5, корпус 1, литера Ж, кадастровый номер: 78:15:0801101:24;

г. Санкт-Петербург, улица Калинина, дом 5, корпус 1, (участок 5), кадастровый номер: 78:15:0801101:16 (согласно приложенной к запросу схеме) расположены в границах:

- вне зон охраны объектов культурного наследия.

Закон Санкт-Петербурга от 19.01.2009 № 820-7 (в редакции, вступившей в силу 01.08.2021) "О границах объединенных зон охраны объектов культурного наследия, расположенных на территории Санкт-Петербурга, режимах использования земель и требованиях к градостроительным регламентам в границах указанных зон".

В пределах границ вышеуказанных земельных участков отсутствуют объекты (выявленные объекты) культурного наследия; объекты культурного наследия, включенные в Единый государственный реестр объектов культурного наследия (памятников истории и культуры) народов Российской Федерации, а также защитная зона объектов культурного наследия.

К границам участков непосредственно не примыкают объекты (выявленные объекты) культурного наследия.

16.06.2021 г. опубликован приказ Министерства культуры Российской Федерации (далее – Минкультуры России) от 30.10.2020 №1295 «Об утверждении предмета охраны, границ территории и требований к градостроительным регламентам в границах территории исторического поселения федерального значения город Санкт-Петербург» (далее – историческое поселение).

Земельные участки расположены вне границ территории исторического поселения, утвержденного вышеуказанным приказом Минкультуры России.

КГИОП не располагает сведениями о наличии либо отсутствии объектов, обладающих признаками объектов культурного наследия, на рассматриваемых земельных участках. В связи с этим, а также в соответствии с требованиями ст. 30 Федерального закона № 73-ФЗ от 25.06.2002 г. «Об объектах культурного наследия (памятниках истории и культуры) народов Российской Федерации», требуется проведение государственной историко-культурной экспертизы земельного участка. Согласно требованиям п. 11.3 постановления Правительства Российской Федерации от 15.07.2009 № 569 «Об утверждении Положения о государственной историко-культурной экспертизе» государственная историко-культурная экспертиза земельного участка проводится путем археологической разведки.

Данное письмо носит информативный характер и не является разрешением на производство работ.

**Начальник Управления
государственного реестра
объектов культурного наследия**

ДОКУМЕНТ ПОДПИСАН
ЭЛЕКТРОННОЙ ПОДПИСЬЮ

Сертификат 024B14B300CDADF98D4864CFE996AF59AB
Владелец Яковлев Петр Олегович
Действителен с 26.10.2021 по 26.10.2022

П.О. Яковлев

Ерёменко А.В.
(812)417-43-33
Петрова А.А.
(812)417-43-46



ПРАВИТЕЛЬСТВО САНКТ-ПЕТЕРБУРГА

**КОМИТЕТ ПО ГОСУДАРСТВЕННОМУ
КОНТРОЛЮ, ИСПОЛЬЗОВАНИЮ
И ОХРАНЕ ПАМЯТНИКОВ
ИСТОРИИ И КУЛЬТУРЫ
(КГИОП)**

пл. Ломоносова, д.1, Санкт-Петербург, 191023
Тел. (812) 315-43-03, (812) 571-64-31, факс (812) 710-42-45
E-mail: kgiop@gov.spb.ru
<https://www.gov.spb.ru>, <http://kgiop.ru/>

Ефимовой М.А.
ema_spb@mail.ru

№01-43-28633/22-0-1 от 29.11.2022

№ 01-43-28633/22-0-0 от 31.10.2022

На № 963338 от 31.10.2022

В ответ на Ваше обращение КГИОП сообщает, что земельный участок по адресу: **г. Санкт-Петербург, улица Калинина, дом 7, корпус 1** (кадастровый номер: 78:15:0801101:23) расположен в границах:

– вне зон охраны объектов культурного наследия.

Закон Санкт-Петербурга от 19.01.2009 № 820-7 (в редакции, вступившей в силу 01.08.2021) "О границах объединенных зон охраны объектов культурного наследия, расположенных на территории Санкт-Петербурга, режимах использования земель и требованиях к градостроительным регламентам в границах указанных зон".

В пределах границ вышеуказанного земельного участка отсутствуют объекты (выявленные объекты) культурного наследия; объекты культурного наследия, включенные в Единый государственный реестр объектов культурного наследия (памятников истории и культуры) народов Российской Федерации, а также защитная зона объектов культурного наследия.

К границам участка непосредственно не примыкают объекты (выявленные объекты) культурного наследия.

16.06.2021 г. опубликован приказ Министерства культуры Российской Федерации (далее – Минкультуры России) от 30.10.2020 №1295 «Об утверждении предмета охраны, границ территории и требований к градостроительным регламентам в границах территории исторического поселения федерального значения город Санкт-Петербург» (далее – историческое поселение).

Земельный участок расположен вне границ территории исторического поселения, утвержденного вышеуказанным приказом Минкультуры России.

КГИОП не располагает сведениями о наличии либо отсутствии объектов, обладающих признаками объектов культурного наследия, на рассматриваемом земельном участке. В связи с этим, а также в соответствии с требованиями ст. 30 Федерального закона № 73-ФЗ от 25.06.2002 г. «Об объектах культурного наследия (памятниках истории и культуры) народов Российской Федерации», требуется проведение государственной историко-культурной экспертизы

земельного участка. Согласно требованиям п. 11.3 постановления Правительства Российской Федерации от 15.07.2009 № 569 «Об утверждении Положения о государственной историко-культурной экспертизе» государственная историко-культурная экспертиза земельного участка проводится путем археологической разведки.

Данное письмо носит информативный характер и не является разрешением на производство работ.

**Начальник Управления
государственного реестра
объектов культурного наследия**

ДОКУМЕНТ ПОДПИСАН
ЭЛЕКТРОННОЙ ПОДПИСЬЮ

Сертификат 06F237E849F3904F1FB4515726CECA1C
Владелец Яковлев Петр Олегович
Действителен с 31.10.2022 по 24.01.2024

П.О. Яковлев

Дьяконов Н.П.
(812)417-43-33
Петрова А.А.
(812)417-43-46

Приложение 3

Копия Полного научно-технического отчета о выполнении научно-исследовательских археологических работ в виде историко-культурного научного археологического обследования (разведки) с целью проведения государственной историко-культурной экспертизы земельных участков по адресам: г. Санкт-Петербург, улица Калинина, дом 5, корпус 1, (участок 5а), кадастровый номер: 78:15:0801101:18; г. Санкт-Петербург, улица Калинина, дом 5, корпус 1, литера Е, кадастровый номер: 78:15:0801101:20; г. Санкт-Петербург, улица Калинина, дом 5, корпус 1, (участок 7), кадастровый номер: 78:15:0801101:22; г. Санкт-Петербург, улица Калинина, дом 3, корпус 3, литера А, кадастровый номер: 78:15:0801101:41; г. Санкт-Петербург, улица Калинина, дом 5, корпус 2, литера А, кадастровый номер: 78:15:0801101:38; г. Санкт-Петербург, улица Калинина, дом 7, корпус 3, литера А, кадастровый номер: 78:15:0801101:37; г. Санкт-Петербург, улица Калинина, дом 5, корпус 1, литера Ж, кадастровый номер: 78:15:0801101:24; г. Санкт-Петербург, улица Калинина, дом 5, корпус 1, (участок 5), кадастровый номер: 78:15:0801101:16, г. Санкт-Петербург, улица Калинина, дом 7, корпус 1 (кадастровый номер: 78:15:0801101:23), выполненного Центром спасательной археологии ИИМК РАН



ФЕДЕРАЛЬНОЕ ГОСУДАРСТВЕННОЕ БЮДЖЕТНОЕ УЧРЕЖДЕНИЕ НАУКИ
ИНСТИТУТ ИСТОРИИ МАТЕРИАЛЬНОЙ КУЛЬТУРЫ
РОССИЙСКОЙ АКАДЕМИИ НАУК (ИИМК РАН)

Экз. _____

ПОЛНЫЙ НАУ. НО-ТЕХНИЧЕСКИЙ ОТЧЕТ

Историко-культурное научное археологическое обследование (разведки) с целью проведения государственной историко-культурной экспертизы земельных участков по адресам: г. Санкт-Петербург, улица Калинина, дом 5, корпус 1, (участок 5а), кадастровый номер: 78:15:0801101:18; г. Санкт-Петербург, улица Калинина, дом 5, корпус 1, литера Е, кадастровый номер: 78:15:0801101:20; г. Санкт-Петербург, улица Калинина, дом 5, корпус 1, (участок 7), кадастровый номер: 78:15:0801101:22; г. Санкт-Петербург, улица Калинина, дом 3, корпус 3, литера А, кадастровый номер: 78:15:0801101:41; г. Санкт-Петербург, улица Калинина, дом 5, корпус 2, литера А, кадастровый номер: 78:15:0801101:38; г. Санкт-Петербург, улица Калинина, дом 7, корпус 3, литера А, кадастровый номер: 78:15:0801101:37; г. Санкт-Петербург, улица Калинина, дом 5, корпус 1, литера Ж, кадастровый номер: 78:15:0801101:24; г. Санкт-Петербург, улица Калинина, дом 5, корпус 1, (участок 5), кадастровый номер: 78:15:0801101:16, г. Санкт-Петербург, улица Калинина, дом 7, корпус 1 (кадастровый номер: 78:15:0801101:23)

Отв. исполнитель м.н.с. Е. К. Блохин

Инд. № подл.	Подпись и дата	Взам. инв. №

Санкт-Петербург
2023

Российская академия наук
ИНСТИТУТ ИСТОРИИ МАТЕРИАЛЬНОЙ КУЛЬТУРЫ
(ИИМК РАН)

УДК: 902.21(470.23-25)
ББК: 63.4(2)
Инв.№ _____

Гриф. _____
Экз. _____

УТВЕРЖДАЮ:

ПРИНЯТО К СВЕДЕНИЮ:

Зам. Директора ИИМК РАН

ООО «ЦИИВС»

К.И.Н.

Н.Ф. Соловьева

« ____ » _____ 2023 г.

« 28 » _____ 2023 г.

ПОЛНЫЙ НАУЧНО-ТЕХНИЧЕСКИЙ ОТЧЕТ

ИСТОРИКО-КУЛЬТУРНОЕ НАУЧНОЕ АРХЕОЛОГИЧЕСКОЕ ОБСЛЕДОВАНИЕ (РАЗВЕДКИ) С ЦЕЛЮ ПРОВЕДЕНИЯ ГОСУДАРСТВЕННОЙ ИСТОРИКО-КУЛЬТУРНОЙ ЭКСПЕРТИЗЫ ЗЕМЕЛЬНЫХ УЧАСТКОВ ПО АДРЕСАМ: Г. САНКТ-ПЕТЕРБУРГ, УЛИЦА КАЛИНИНА, ДОМ 5, КОРПУС 1, (УЧАСТОК 5А), КАДАСТРОВЫЙ НОМЕР: 78:15:0801101:18; Г. САНКТ-ПЕТЕРБУРГ, УЛИЦА КАЛИНИНА, ДОМ 5, КОРПУС 1, ЛИТЕРА Е, КАДАСТРОВЫЙ НОМЕР: 78:15:0801101:20; Г. САНКТ-ПЕТЕРБУРГ, УЛИЦА КАЛИНИНА, ДОМ 5, КОРПУС 1, (УЧАСТОК 7), КАДАСТРОВЫЙ НОМЕР: 78:15:0801101:22; Г. САНКТ-ПЕТЕРБУРГ, УЛИЦА КАЛИНИНА, ДОМ 3, КОРПУС 3, ЛИТЕРА А, КАДАСТРОВЫЙ НОМЕР: 78:15:0801101:41; Г. САНКТ-ПЕТЕРБУРГ, УЛИЦА КАЛИНИНА, ДОМ 5, КОРПУС 2, ЛИТЕРА А, КАДАСТРОВЫЙ НОМЕР: 78:15:0801101:38; Г. САНКТ-ПЕТЕРБУРГ, УЛИЦА КАЛИНИНА, ДОМ 7, КОРПУС 3, ЛИТЕРА А, КАДАСТРОВЫЙ НОМЕР: 78:15:0801101:37; Г. САНКТ-ПЕТЕРБУРГ, УЛИЦА КАЛИНИНА, ДОМ 5, КОРПУС 1, ЛИТЕРА Ж, КАДАСТРОВЫЙ НОМЕР: 78:15:0801101:24; Г. САНКТ-ПЕТЕРБУРГ, УЛИЦА КАЛИНИНА, ДОМ 5, КОРПУС 1, (УЧАСТОК 5), КАДАСТРОВЫЙ НОМЕР: 78:15:0801101:16, Г. САНКТ-ПЕТЕРБУРГ, УЛИЦА КАЛИНИНА, ДОМ 7, КОРПУС 1 (КАДАСТРОВЫЙ НОМЕР: 78:15:0801101:23)

183/10/2018-ДС116-2023-ТО

Объект по адресу: г. Санкт-Петербург, Кировский район
Основание: Дополнительное соглашение № 116 от 25 ноября 2022 года к договору № 183/10/2018 от 18 октября 2018 года
Заказчик: ООО «ЦИИВС»
Исполнитель: ИИМК РАН

Отв. исполнитель _____ м.н.с. Е. К. Блохин

Санкт-Петербург
2023

Подп. и дата	
Взам. инв. №	
Инв. № дубл.	
Подп. и дата	
Инв. № подл.	

СПИСОК ИСПОЛНИТЕЛЕЙ

Руководитель работ,

м.н.с.

Е. К. Блохин

Заместитель руководителя,

м.н.с.

М.И. Бажин (ведение полевого
дневника, фотографическая
фиксация, подготовка альбома
иллюстраций, подготовка
чертежей)

Сотрудники:

лаборант

В.А. Корепин

м.н.с.

Н.А. Кубло

м.н.с.

А.А. Гуцин

лаборант

Я.С. Суворов

лаборант

В.А. Васильев

Инв. № подл	Подп. и дата					
	Взам. инв. №					
	Инв. № дубл.					
	Подп. и дата					
	Инв. № подл					
Ли	Изм.	№ докум.	Подп.	Дата	183/10/2018-ДС116-2023-ТО	Лист 2

РЕФЕРАТ

Отчет 85 с., 64 рис., 11 источников, 3 прил.

САНКТ-ПЕТЕРБУРГ, КИРОВСКИЙ РАЙОН, ОСТРОВ ГРЯЗНЫЙ,
УЛИЦА КАЛИНИНА, ШУРФ, АРХЕОЛОГИЧЕСКАЯ РАЗВЕДКА.

Отчет содержит результаты археологической разведки, произведенной в декабре 2022 года на земельных участках по адресам: г. Санкт-Петербург, улица Калинина, дом 5, корпус 1, (участок 5а), кадастровый номер: 78:15:0801101:18; г. Санкт-Петербург, улица Калинина, дом 5, корпус 1, литера Е, кадастровый номер: 78:15:0801101:20; г. Санкт-Петербург, улица Калинина, дом 5, корпус 1, (участок 7), кадастровый номер: 78:15:0801101:22; г. Санкт-Петербург, улица Калинина, дом 3, корпус 3, литера А, кадастровый номер: 78:15:0801101:41; г. Санкт-Петербург, улица Калинина, дом 5, корпус 2, литера А, кадастровый номер: 78:15:0801101:38; г. Санкт-Петербург, улица Калинина, дом 7, корпус 3, литера А, кадастровый номер: 78:15:0801101:37; г. Санкт-Петербург, улица Калинина, дом 5, корпус 1, литера Ж, кадастровый номер: 78:15:0801101:24; г. Санкт-Петербург, улица Калинина, дом 5, корпус 1, (участок 5), кадастровый номер: 78:15:0801101:16, г. Санкт-Петербург, улица Калинина, дом 7, корпус 1 (кадастровый номер: 78:15:0801101:23).

Общая площадь участков обследования – 2,83 Га.

Работы проведены на основании Открытого листа № 0277-2022, выданного Министерством культуры РФ 08 апреля 2022 года на имя Блохина Егора Константиновича (приложение А).

Цель исследований заключалась в определении наличия или отсутствия объектов культурного, в том числе и археологического, наследия, включенных в реестр, выявленных объектов культурного наследия, либо объектов, обладающих признаками объекта культурного наследия, на обследуемом земельном участке.

Инв. № подл.	Подп. и дата					183/10/2018-ДС116-2023-ТО	Лист 3
	Взам. инв. №						
	Инв. № дубл.						
	Подп. и дата						
	Ли	Изм.	№ докум.	Подп.	Дата		

В ходе полевых археологических работ был проведён натуральный осмотр участка, заложены 2 шурфа, размерами 2х2 м, общей площадью 8 м².

На обследованном участке объекты археологического наследия и признаки наличия объектов археологического наследия не обнаружены, культурный слой отсутствует.

Инв. № подл.	Подп. и дата			
	Взам. инв. №			
Инв. № дубл.	Подп. и дата			
	Инв. № подл.			
183/10/2018-ДС116-2023-ТО				
Ли	Изм.	№ докум.	Подп.	Дата
				Лист
				4

СОДЕРЖАНИЕ

НОРМАТИВНО-ПРАВОВАЯ БАЗА	6
ОПРЕДЕЛЕНИЯ И СОКРАЩЕНИЯ	8
ВВЕДЕНИЕ.....	10
1. ИСТОРИЧЕСКАЯ СПРАВКА	14
1.1. Топонимика исследуемого района	14
1.2. История освоения Кировского района Санкт-Петербурга и территории обследования.....	14
1.3. Волынкина деревня.....	17
1.4. Анализ картографического материала.....	19
2. ФИЗИКО-ГЕОГРАФИЧЕСКАЯ ХАРАКТЕРИСТИКА РАЙОНА РАБОТ	23
2.1. Геоморфологическая характеристика	23
2.2. Гидрография	25
3. МЕТОДИКА ПОЛЕВЫХ ИССЛЕДОВАНИЙ	27
4. ПОЛЕВЫЕ ИССЛЕДОВАНИЯ	30
ЗАКЛЮЧЕНИЕ	35
СПИСОК ИСТОЧНИКОВ И ЛИТЕРАТУРЫ	37
СПИСОК ИЛЛЮСТРАЦИЙ.....	38
АЛЬБОМ ИЛЛЮСТРАЦИЙ.....	42
ПРИЛОЖЕНИЕ А. КОПИЯ ОТКРЫТОГО ЛИСТА	81
ПРИЛОЖЕНИЕ Б. КОПИЯ ПИСЬМА КГИОП № 01-43-24379/22-0-0 от 16.09.2022 г.	82
ПРИЛОЖЕНИЕ В. КОПИЯ ПИСЬМА КГИОП № 01-43-28633/22-0-1 от 29.11.2022 г.	84

Име. № подл.	Подп. и дата	Име. № дубл.	Взам. инв. №	Подп. и дата	183/10/2018-ДС116-2023-ТО-С							
					Лит	Изм.	№ докум.	Подп.	Дата			
					Разраб.	Блохин Е.К.		28.09	Лит	Лист	Листов	
					Утв.	Соловьева Н.Ф.		28.09		5	85	
					Полный научно-технический отчет					ИИМК РАН		

НОРМАТИВНО-ПРАВОВАЯ БАЗА

Настоящие исследования проводились во исполнение требований ст. 28 Федерального закона № 73-ФЗ от 25 июня 2002 «Об объектах культурного наследия (памятниках истории и культуры) народов Российской Федерации» на основании следующих нормативно-правовых актов:

1. Федеральный Закон РФ "Об объектах культурного наследия (памятниках истории и культуры) народов Российской Федерации" от 25 июня 2002 года № 73-ФЗ;
2. Федеральный Закон РФ "Об охране окружающей природной среды" от 10.01.2002 № 7-ФЗ;
3. Постановление Совета министров СССР "Об охране и использовании памятников истории и культуры" от 16 сентября 1982 г. № 865;
4. Инструкция о порядке учета, обеспечения сохранности, содержания, использования и реставрации недвижимых памятников истории и культуры, утвержденная Приказом Министерства культуры СССР от 13 мая 1986 г. № 203;
5. Инструкция по экологическому обоснованию хозяйственной и иной деятельности Минприроды РФ, утвержденная приказом Минприроды от 29.12.1995 г. № 539;
6. Положение о порядке проведения археологических полевых работ и составления научной отчетной документации, по форме утвержденного постановлением бюро Отделения историко-филологических наук Российской академии наук от «20» июня 2018 г. № 32.;
7. Положение о едином государственном реестре объектов культурного наследия (памятников истории и культуры) народов Российской Федерации (утверждено приказом Министерства культуры РФ от 03.12.2011 № 954);
8. Положение о государственной историко-культурной экспертизе (утверждено Постановлением Правительства Российской Федерации от 15.07.2009 № 569);

Подп. и дата	
Взам. инв. №	
Инв. № дубл.	
Подп. и дата	
Инв. № подл	

					183/10/2018-ДС116-2023-ТО	Лист
Ли	Изм.	№ докум.	Подп.	Дата		6

9. Методические рекомендации по заполнению паспорта объекта культурного наследия (утверждены приказом Росохранкультуры от 21.06.2010 г. № 100);

10. Постановление правительства Российской Федерации от 20 февраля 2014 г. № 127 «Об утверждении правил выдачи, приостановления и прекращения действия разрешений (открытых листов) на проведение работ по выявлению и изучению объектов археологического наследия»;

11. Методика определения границ территорий объектов археологического наследия (рекомендована письмом Министерства культуры Российской Федерации от 27.01.2012 № 12-01-39/05-АБ);

12. Закон Санкт-Петербурга о границах зон охраны объектов культурного наследия на территории Санкт-Петербурга и режимах использования земель в границах указанных зон и о внесении изменений в закон Санкт-Петербурга «О генеральном плане Санкт-Петербурга и границах зон охраны объектов культурного наследия на территории Санкт-Петербурга» от 19 января 2009 года N 820-7.

Инв. № подл.	Подп. и дата				
	Взам. инв. №				
Инв. № дубл.	Подп. и дата				
	Инв. № подл.				
183/10/2018-ДС116-2023-ТО					Лист
					7
Ли	Изм.	№ докум.	Подп.	Дата	

ОПРЕДЕЛЕНИЯ И СОКРАЩЕНИЯ

В настоящем научно-техническом отчёте применяются следующие термины с соответствующими определениями:

археологические разведки – проведение на поверхности земли или под водой научных исследований объектов археологического наследия без осуществления земляных работ либо с осуществлением локальных земляных работ с общей площадью не более 20 м² на каждом объекте археологического наследия с исследованием культурного слоя путем заложения шурфов или без таковых, в том числе с полным или частичным изъятием археологических предметов в целях выявления объектов археологического наследия, уточнения сведений о них и (или) планирования мероприятий по обеспечению их сохранности;

культурный слой – слой в земле или под водой, содержащий следы существования человека, время возникновения которых превышает 100 лет и включающий археологические предметы;

поврежденный культурный слой – культурный слой, нарушенный, перемещенный, переотложенный в результате природных процессов, либо антропогенного вмешательства последних 100 лет (обратной засыпки траншей или строительных котлованов ранее откопанным культурным слоем, размыва берегов водоемов, в том числе искусственных и иных подобных процессов);

объект археологического наследия – частично или полностью скрытые в земле или под водой следы существования человека в прошлых эпохах (включая все связанные с такими следами археологические предметы и культурные слои), основным или одним из основных источников информации, о которых являются археологические раскопки или находки;

археологические предметы – движимые вещи, основным или одним из основных источников информации, о которых, независимо от обстоятельств их обнаружения, являются археологические раскопки, или находки, в том числе предметы, обнаруженные в результате таких раскопок или находок;

Изм.	№	Изм.	№	Изм.	№	Подп.	и	Дата
						Изм.	№	Изм.
						183/10/2018-ДС116-2023-ТО		
						Лист		
						8		

археологический шурф – прямоугольное в плане разведочное вскрытие грунта, площадь которого может варьировать от 1 до 20 кв. метров;

разрешение (открытый лист) – документ, выдаваемый федеральным органом охраны объектов культурного наследия на основании заключения Российской академии наук и подтверждающий право на проведение одного из видов археологических полевых работ (археологических разведок, археологических раскопок, археологических наблюдений).

Используемые сокращения:

БС – Балтийская система высот 1977 г.

ИА РАН – Институт археологии Российской академии наук

ИИМК РАН – Институт истории материальной культуры Российской академии наук

КГИОП – Комитет по государственному контролю, использованию и охране памятников истории и культуры

М – Москва

ОАН – Объект археологического наследия

ОКН – Объект культурного наследия

СПб – Санкт-Петербург

ФЗ – Федеральный Закон

Инв. № подл.	Подп. и дата					Лист
	Взам. инв. №					
	Инв. № дубл.					
	Подп. и дата					
	Инв. № подл.					
Ли	Изм.	№ докум.	Подп.	Дата	183/10/2018-ДС116-2023-ТО	
					9	

ВВЕДЕНИЕ

В декабре 2022 года археологической экспедицией Центра спасательной археологии ИИМК РАН было произведено историко-культурное научное археологическое обследование (разведки) с целью проведения государственной историко-культурной экспертизы земельных участков по адресам: г. Санкт-Петербург, улица Калинина, дом 5, корпус 1, (участок 5а), кадастровый номер: 78:15:0801101:18; г. Санкт-Петербург, улица Калинина, дом 5, корпус 1, литера Е, кадастровый номер: 78:15:0801101:20; г. Санкт-Петербург, улица Калинина, дом 5, корпус 1, (участок 7), кадастровый номер: 78:15:0801101:22; г. Санкт-Петербург, улица Калинина, дом 3, корпус 3, литера А, кадастровый номер: 78:15:0801101:41; г. Санкт-Петербург, улица Калинина, дом 5, корпус 2, литера А, кадастровый номер: 78:15:0801101:38; г. Санкт-Петербург, улица Калинина, дом 7, корпус 3, литера А, кадастровый номер: 78:15:0801101:37; г. Санкт-Петербург, улица Калинина, дом 5, корпус 1, литера Ж, кадастровый номер: 78:15:0801101:24; г. Санкт-Петербург, улица Калинина, дом 5, корпус 1, (участок 5), кадастровый номер: 78:15:0801101:16, г. Санкт-Петербург, улица Калинина, дом 7, корпус 1 (кадастровый номер: 78:15:0801101:23) (рис. 1–6).

Общая площадь обследуемых земельных участков – 2,83 Га.

Работы осуществлялись на основании дополнительного соглашения № 116 от 25 ноября 2022 года к договору № 183/10/2018 от 18 октября 2018 года, заключенного между ИИМК РАН и ООО «ЦИИВС», а также Открытого листа № 0277-2022 от 08 апреля 2022 года, выданного Министерством Культуры РФ на имя Блохина Егора Константиновича на право проведения археологических разведок с осуществлением локальных земляных работ на территории Калининского, Кировского, Колпинского, Красносельского, Кронштадтского, Курортного, Невского, Приморского и Фрунзенского районов г. Санкт-Петербурга в целях выявления объектов археологического наследия, уточнения сведений о них и планирования мероприятий по обеспечению их сохранности.

Срок действия Открытого листа: с 08 апреля 2022 г. по 28 февраля 2023 г. (приложение А).

183/10/2018-ДС116-2023-ТО

Лист

10

Инд. № подл.	Подп. и дата
Инд. № дубл.	Взам. инв. №
Инд. № инв.	Подп. и дата
Инд. № подл.	Подп. и дата

Ли	Изм.	№ докум.	Подп.	Дата

В соответствии с письмом Комитета по государственному контролю, использованию и охране памятников истории и культуры № 01-43-24379/22-0-0 от 16 сентября 2022 г. (приложение Б), земельные участки по адресам: г. Санкт-Петербург, улица Калинина, дом 5, корпус 1, (участок 5а), кадастровый номер: 78:15:0801101:18; г. Санкт-Петербург, улица Калинина, дом 5, корпус 1, литера Е, кадастровый номер: 78:15:0801101:20; г. Санкт-Петербург, улица Калинина, дом 5, корпус 1, (участок 7), кадастровый номер: 78:15:0801101:22; г. Санкт-Петербург, улица Калинина, дом 3, корпус 3, литера А, кадастровый номер: 78:15:0801101:41; г. Санкт-Петербург, улица Калинина, дом 5, корпус 2, литера А, кадастровый номер: 78:15:0801101:38; г. Санкт-Петербург, улица Калинина, дом 7, корпус 3, литера А, кадастровый номер: 78:15:0801101:37; г. Санкт-Петербург, улица Калинина, дом 5, корпус 1, литера Ж, кадастровый номер: 78:15:0801101:24; г. Санкт-Петербург, улица Калинина, дом 5, корпус 1, (участок 5), кадастровый номер: 78:15:0801101:16 расположены **вне зон охраны объектов культурного наследия.**

В пределах границ вышеуказанных земельных участков **отсутствуют** объекты (выявленные объекты) культурного наследия; объекты культурного наследия, включенные в Единый государственный реестр объектов культурного наследия (памятников истории и культуры) народов Российской Федерации, а также защитная зона объектов культурного наследия (приложение Б). К границам участков непосредственно **не примыкают** объекты (выявленные объекты) культурного наследия.

В соответствии с письмом Комитета по государственному контролю, использованию и охране памятников истории и культуры № 01-43-28633/22-0-1 от 29 ноября 2022 г. земельный участок по адресу: г. Санкт-Петербург, улица Калинина, дом 7, корпус 1 (кадастровый номер: 78:15:0801101:23) расположен вне зон охраны объектов культурного наследия (приложение В).

В пределах границ вышеуказанного земельного участка отсутствуют объекты (выявленные объекты) культурного наследия; объекты культурного наследия, включенные в Единый государственный реестр объектов культурного

Инд. № подл.	Подп. и дата	Инд. № дубл.	Взам. инв. №	Подп. и дата	Ли	Изм.	№ докум.	Подп.	Дата	183/10/2018-ДС116-2023-ТО	Лист
											11

наследия (памятников истории и культуры) народов Российской Федерации, а также защитная зона объектов культурного наследия (приложение В). К границам участка непосредственно не примыкают объекты (выявленные объекты) культурного наследия.

Согласно требованиям ст. 30 Федерального закона № 73-ФЗ от 25. 06. 2002 г. «Об объектах культурного наследия (памятниках истории и культуры) народов Российской Федерации» (далее – Закон № 73-ФЗ) земли, подлежащие воздействию земляных, строительных, мелиоративных, хозяйственных работ и иных работ, в случае, если орган охраны объектов культурного наследия не имеет данных об отсутствии на указанных землях объектов, обладающих признакам и объекта культурного наследия являются объектом государственной историко-культурной экспертизы.

До начала полевых археологических работ была собрана историко-библиографическая информация, подготовлен комплект ситуационных планов, исторических фотоснимков и карт с нанесенными на них границами участка обследования (рис. 8-19).

Цель проведения работ на участке обследования – определение наличия или отсутствия объектов культурного, в том числе и археологического, наследия, включенных в реестр, выявленных объектов культурного наследия, либо объектов, обладающих признаками объекта культурного наследия, на обследуемом земельном участке.

Задача археологических исследований на участке обследования заключалась в выявлении, фиксации и исследовании остатков археологических (исторических) памятников, культурных слоев, конструкций и сооружений, массовых и индивидуальных находок путем визуального обследования и заложения разведывательных археологических шурфов (археологические разведки).

В ходе полевых археологических работ произведен натурный осмотр участка (рис. 20-34), заложены 2 шурфа, размерами 2х2 м, общей площадью 8 м², с целью выявления культурного слоя на территории обследования (рис. 36-57).

Ивл. № подл.	Подп. и дата				
	Взам. ивл. №				
	Ивл. № дубл.				
	Подп. и дата				
					Лист
<i>183/10/2018-ДС116-2023-ТО</i>					12
Ли	Изм.	№ докум.	Подп.	Дата	

В результате работ культурный слой не выявлен. Культурный слой и археологические находки отсутствуют.

Инв. № подл.	Подп. и дата				
	Взам. инв. №				
Инв. № дубл.	Подп. и дата				
	Инв. № подл.				
183/10/2018-ДС116-2023-ТО					Лист
					13
Ли	Изм.	№ докум.	Подп.	Дата	

1. ИСТОРИЧЕСКАЯ СПРАВКА

Участок обследования расположен на севере Кировского района города Санкт-Петербурга на территории, ранее относившейся к острову Грязный на реке Екатерингофке, рядом с историческим районом Волынкина деревня. Вдоль восточной границы участка проходит улица Калинина. Вся площадь участка обследования занята промышленным предприятием.

1.1. Топонимика исследуемого района

Кировский район – административно-территориальная единица на юго-западе Санкт-Петербурга. Назван в честь русского революционера и советского государственного деятеля С. М. Кирова. Имеет выход к берегу Невской губы Финского залива. На севере граница района с Адмиралтейским районом проходит по реке Екатерингофке и площади Стачек, на востоке – с Московским районом – по линии железной дороги на Ломоносов и Гатчину, и на юге – с Красносельским районом – по проспекту Маршала Жукова и реке Красненькой.

Улица Калинина – улица в Кировском районе Санкт-Петербурга. Проходит от реки Таракановки до Соединительной линии железной дороги. Дальше улица продолжается на территории Кировского завода. Улица является продолжением Лифляндской улицы. Их соединяет Молвинский мост через реку Таракановку.

1.2. История освоения Кировского района Санкт-Петербурга и территории обследования

Первые археологические свидетельства заселения территорий, входящих в пределы современного Санкт-Петербурга, известны в районе Лахты и Сестрорецкого разлива, и датируются периодом неолита и раннего металла.

Памятники раннего железного века непосредственно на территории Петербурга в настоящий момент не известны.

Племена, жившие в районе южного берега Финского залива, в том числе воль и ижора, вошли в IX в. в состав Новгородского государства. Территория будущего Санкт-Петербурга в новгородские времена находилась на землях Никольско-Ижорского и Спасско-Городненского погостов Ореховского уезда,

Инд. № подл.	Подп. и дата	Инд. № дубл.	Взам. инв. №	Инд. № инв.	Подп. и дата	Ли	Изм.	№ докум.	Подп.	Дата	183/10/2018-ДС116-2023-ТО	Лист
	14											

входившего в состав Вотской пятины. Писцовая книга 1500 г. свидетельствует о том, что крестьяне выращивали рожь, овес, ячмень и лен. Было развито скотоводство, в некоторых погостах существенную роль играла охота. Рыбная ловля была развита в местностях, лежащих по берегам реки Невы. В XV веке с формированием централизованного Русского государства, к Московским землям были присоединены новгородские, в том числе Вотская пятина. «Освоение невских берегов – одна из проблем истории русского Северо-запада. Известно, что, начиная с VIII–X вв., по Неве, проходил международный водный путь, связывавший Восточную Европу с Балтийским регионом. Однако на ее побережье практически не известны следы оседлости этого времени. Не выявлены здесь и археологические памятники более позднего времени – вплоть до XIV столетия» (Сорокин 2008: 351).

В 1617 г. по условиям Столбовского мира территория, на которой располагается Санкт-Петербург, отходит Швеции. Освоение территории, на которой в настоящее время расположен Кировский район началось ещё до основания Санкт-Петербурга. Так между бывшей рекой Емельяновкой и современной улицей Трефолева находился остров под названием Лаврова (Laugowa holma). На нём к северо-западу от нынешней Комсомольской площади располагалась деревня Лаврово (Laugowo), названная по имени проживавшего здесь хозяина двора Лавра. В первой половине XVII в. деревня состояла из одного двора. С 1623 по 1650-е гг. его хозяином был Савва Якулов. После русско-шведской войны 1656-58 гг. деревня и остров опустели. К западу от современной станции метро «Кировский завод» находилась деревня Йёрмуево (Jarmuiewo). В 1643 г. хозяевами в деревне были четверо братьев-ижор: Олекси, Тимошка, Нестер и Юрка Филипповы, которые переехали сюда из Дудергофа примерно в 1623г. Постоянное ижорское население оставалось здесь до 1670-х гг., а позже Йёрмуево вошла в состав крупной деревни Ахтуа. В 1695 году здесь проживали бобыли Матс Гришкоп и Пол Россане, а также владелец кабака Андрес Тёрё.

Инв. № подл.	Подп. и дата					
	Взам. инв. №					
	Инв. № дубл.					
	Подп. и дата					
	Инв. № подл.					
Ли	Изм.	№ докум.	Подп.	Дата	183/10/2018-ДС116-2023-ТО	Лист 15

Восточнее деревни Йёрмоево в районе нынешней станции метро «Кировский завод» располагалась большая старая деревня - Лахта у Моря, известная как минимум с 1505 г. Название объясняется близостью деревни к заливу. Деревня насчитывала около 12 дворов, главным промыслом жителей было земледелие и скотоводство. Деревня стояла на важной дороге на Нарву, и в 1640-е здесь существовал кабаk госпожи Коновой (Fru Konoves Krogh). Перед русско-шведской войной 1656-1658 гг. здесь было четыре ижорских двора, а позже в подушных списках о деревне сведений нет. После войны деревня Лахта у Моря и окрестные поселения Тимоево, Перкино у Лахты, Йёрмоево, Лаврово получили название Ахтуа или на русский манер Автово. Это название отражает свойства здешних почв («auchtо» (фин.) – песчаный, рыхлый).

В последние годы шведского правления жизнь в Ахтуа оживилась. Хозяевами дворов в основном были ижоры, но остальное население прибывало главным образом из Финляндии. В 1695 г. в деревне проживало 50 жителей, из них шестеро были владельцами кабаков.

В непосредственной близости от участка обследования река Емельяновка впадала в Финский залив, образуя округлый мыс. В 1714 г., после завоевания этих земель Петром I в ходе Северной войны, здесь развернулось строительство усадьбы «Елизаветгоф» для дочери Петра I будущей императрицы Елизаветы. Елизаветгоф входил в так называемый «семейный ансамбль» состоявший из прибрежных резиденций Петра I «Петергоф», его супруги Екатерины «Екатерингоф», и дочерей Анны «Анненгоф» и Елизаветы. Дворец Елизаветгофа был разбит на 11 осей и его мезонин завершался треугольным фронтоном, увенчанным фонариком со шпилем. Флигели и службы примыкали непосредственно к корпусу дворца под прямым углом. К 1740-м гг. дворец Елизаветгоф обветшал и в это время разрабатываются планы по его реконструкции и приспособления под государственные нужды. В 1752г. усадьба окончательно была разрушена наводнением.

Инва. № подл.	Подп. и дата					
	Взам. инв. №					
	Инва. № дубл.					
	Подп. и дата					
	Инва. № подл.					
Ли	Изм.	№ докум.	Подп.	Дата	183/10/2018-ДС116-2023-ТО	Лист 16

Согласно историческим картам, территория, на которой расположен участок обследования, представляла собой заболоченные прибрежные земли, поросшие лесом и долгое время, не осваивалась.

Восточная часть участка обследования (вдоль улицы Калинина) примыкает к территории, где раньше находилась деревня Волынкина.

1.3. Волынкина деревня

Волынкина деревня – это одно из поселений за Нарвской заставой. Теперь здесь – улица Калинина. По некоторым данным, история Волынкиной деревни была связана с «деревней дворца Екатерины» – Катеринховенкюля. Случилось так, что большинство ее жителей носили фамилию Волынкиных, поэтому царским указом деревню и переименовали в Волынкину. Насколько это точно – судить не берусь, но известно, что звали еще эту деревню и Таракановкой – по имени протекавшей рядом речки.

«Население Волынкиной деревни занимается огородничеством и работами на многочисленных городских фабриках и заводах», – говорилось в одном из путеводителей по петербургским окрестностям в конце XIX в. Здесь жило немало рабочих Путиловского завода и ближайших текстильных фабрик. В те времена Екатерингофская бумагопрядильная фабрика, находившаяся рядом с Нарвскими воротами, имела такой адрес: «Санкт-Петербургская губерния. Санкт-Петербургский уезд. Московская волость. Деревня Волынкина».

В 1880 г. Волынкина деревня лишилась своего последнего и притом единственного учебного заведения – женской школы Санкт-Петербургского патриотического общества. Она просуществовала тут несколько лет, пока здание не погибло при пожаре. «На данный момент Воылнка, населенная несколькими тысячами фабричного и заводского люда с их женами и детьми и обладающая бесчисленным множеством кабаков, трактиров, портерных лавок, штофных, ренсковых погребов и прочего, не имеет ни одного учебного заведения», – сокрушался обозреватель одной из газет.

В конце XIX в. селение занимало небольшой участок земли, поскольку состояло всего из 17 дворов, которые вначале образовывали улицу, а потом в

Инд. № подл.	Подп. и дата					183/10/2018-ДС116-2023-ТО	Лист 17
	Взам. инв. №						
	Инд. № дубл.						
	Подп. и дата						
	Ли	Изм.	№ докум.	Подп.	Дата		

одну линию тянулись вдоль залива. Единственная улица деревни была вымощена досками. Тем не менее, несмотря на все минусы, благодаря удобству сообщения и близости к столице сюда переезжали на лето небогатые петербуржцы.

«Обратившись в фабричное селение, Волынкина деревня уже не привлекает к себе никого из дачников, как это было лет десять тому назад, – отмечал летом 1880 г. репортер „Петербургского листка“. – Да, спрашивается, что там и делать дачнику? Грязь, беспросыпное пьянство по праздникам, циническая брань мастеровых и удушливый воздух – вот все, что теперь можно встретить в Волынке, а этого добра и в Петербурге немало. Так стоит ли тут и на дачу ездить?».

Вот несколько характеристик, которые отыскал автор на страницах петербургских газет начала XX в. «Множество кабаков и трактиров, самых мрачных и грязных, – говорилось в одной из них, – делали Волынкину деревню до того непривлекательной, что прогуляться по ней значило бы испортить себе хорошее настроение».

Отметим еще один любопытный факт из истории Волынкиной деревни: в 1899 г. здесь был создан «Екатерингофский кружок футболистов». На лужайках ближайшего Екатерингофского парка спортсмены проводили свои футбольные матчи. Кружок просуществовал недолго, но в 1907 г. возродился под другим названием – «Нарвский кружок спортсменов», или просто «Нарва». Последним годом деятельности кружка стал 1916-й. Третье рождение кружка произошло уже в советское время: в 1924 – 1925 гг. он известен под названием «команда Московско-Нарвского района». Основателем кружка был великий энтузиаст спорта Илья Александрович Березин (настоящее имя – Элиас Койвистойнен), принадлежавший к числу жителей Волынкиной деревни. Он работал на Путиловском заводе – сначала писарем, а затем модельщиком в деревоотделочном цехе. Перед революцией имел собственный магазин на Садовой улице по продаже спортивных принадлежностей.

Инв. № подл.	Подп. и дата				
	Взам. инв. №				
	Инв. № дубл.				
	Подп. и дата				
					183/10/2018-ДС116-2023-ТО
Ли	Изм.	№ докум.	Подп.	Дата	Лист 18

Волынкина деревня уже давно исчезла с карты Петербурга. В мае 1924 г. деревню переименовали в честь «всесоюзного старосты» Михаила Ивановича Калинина (при его жизни!), тот жительствовавал здесь в 1896 – 1899 гг., когда стал работать на Путиловском заводе – сначала в пушечной мастерской, а потом в старомеханическом цеху. Здесь Калинин активно занимался революционной деятельностью, за что и поплатился в июле 1899 г. свободой – его впервые арестовали.

Впрочем, все-таки Волынкина деревня не ушла в небытие. В конце 2009 г. правительство Петербурга, следуя рекомендациям Топонимической комиссии, приняло решение назвать безымянный дотолле переулок, соединяющий Кемеровскую и Оборонную улицы, Волынкиным в память о существовавшей в этих краях Волынкиной деревне. (Глезеров, 2013).

Застройка непосредственно на участке обследования возникла только в первой половине XX века, уже после революции. На этой территории разместились корпуса ИиПКИ пищевых технологий и оборудования "КонсервПродукт" и «Лентехгаз». Большинство первоначальных цехов этих предприятий сохранились до наших дней, хотя и в заброшенном состоянии.

1.4. Анализ картографического материала

Одной из наиболее ранних подробных карт местности бедующего Санкт-Петербурга является карта бывших губерний Иван-Города, Яма, Копорья и Нэтеборга, составленная штабс-капитаном Бергенгеймом в 1827 году, по материалам шведских архивов и отражающая ситуацию на 1676 год (рис. 8). На карте отражены населенные пункты и основные дороги того времени. Острова в юго-западной части дельты Невы на этой карте отмечены как незаселенные, на месте участка обследования отмечены ряд мелких безымянных островов, очертания которых не читаются в масштабе карты. В тоже время, восточнее участка обследования пролегал Нарвский тракт, связывавший в XVII в. Ниеншанц и Нарву. Кроме того, примерно, в створе нынешнего Старо-Петергофского проспекта проходила дорога от тракта к устью реки Фонтанки, вдоль которой отмечены пять финских деревень. Территория ближе к заливу, где

Инва. № подл.	Подп. и дата	Инва. № дубл.	Взам. инв. №	Подп. и дата	Ли	Изм.	№ докум.	Подп.	Дата	183/10/2018-ДС116-2023-ТО	Лист
											19

находится участок обследования, очевидно, представляла собой заболоченные прибрежные регулярно затопляемые пространства малопригодные для жизни и хозяйственной деятельности.

На первой русской карте Ингерманландии, составленной И.П. Кирилловым в 1727 году, на юго-западном берегу Невской губы отмечены три деревни: Тентелеева, Емельянова и Новая. Ближайшей к участку обследования является первая из них, расположенная находилась около нынешней станции метро Нарвская.

Еще в годы правления Петра I земли между Петергофским трактом и Финским заливом были отданы аристократии под строительство дач, выделенные для этого участки отражены на карте Санкт-Петербургской губернии 1792 года (рис. 11). При этом в реальности эта территория оставалась по большей части незастроенной. На всех картах XVIII в. территория участка обследования обозначена как группа мелких островов на р. Екатерингофке, конкретные очертания которых в масштабе карты понять затруднительно (рис. 8-11).

Первой картой, на которой опознаваем остров Грязный, к которому до 60-х годов XX века относилась территория участка обследования, является Семитопографическая карта Санкт-Петербурга, выполненная в 1810 году (рис. 12). Согласно ей, в своем естественном виде остров имел совершенно отличные от современных размеры и форму. Он приставлял собой вытянутый в направлении С-Ю участок суши, ограниченный Екатерингофкой с запада и её рукавом р. Ольховкой с востока. Помимо современной площади, к острову также относились участки суши, на сегодняшний день, отделенные от него и присоединенные к материку, в частности и участок обследования (рис. 13-14, рис. 3). Застройка в пределах участка обследования на Семитопографической карте 1810 года не отмечена. Остров Грязный, как и соседний Гутуевский обозначены как заболоченные территории (рис. 12). На материковой части по другую сторону р. Ольховки отмечена достаточно крупная Волынкина деревня.

Инв. № подл.	Подп. и дата	Инв. № дубл.	Взам. инв. №	Подп. и дата	Ли	Изм.	№ докум.	Подп.	Дата	183/10/2018-ДС116-2023-ТО	Лист
											20

На прочих картах первой половины XIX в. отражена, примерно, та же информация (рис. 13-14). Остров остается незастроенной, по большей части, заболоченной территорией. В этом смысле интересна Гидрографическая карта Санкт-Петербурга, на которой, остров при подъеме воды разделен на несколько частей (рис. 14).

Освоение острова Грязный начинается во второй половине XIX в. (рис. 15-16). В этот, период были впервые проведены гидротехнические работы, существенно изменившие облик территории, было изменено русло р. Ольховки, в результате чего поперек острова образовался канал, разделивший его на две части. Меньшая южная часть именовалась Малым Грязным островом и просуществовала до начала XX века, когда после засыпки русла Ольховки была присоединена к материку (рис. 18-19).

Северная половина острова, получившая название Большой Грязный была объединена с Екатерингофским островом, в результате засыпки устья р. Таракановки (рис. 16). В начале XX в., северная оконечность Большого Грязного острова была отделена и от него, и от Екатерингофского острова, образовав тем самым отдельный островок, получивший название Березовый (рис. 17). В 20-30-е годы XX века, поперек Большого Грязного острова был прорыт еще один канал, соединивший реки Екатерингофку и Ольховку (рис. 20). Таким образом, бывший Грязный остров был разделен на 4 части: Малый Грязный остров(к этому моменту уже присоединен к материку), часть которая сегодня называется Грязным островом (территория Гидролизного завода), безымянный остров, образованный Внутренним каналом (территория участка обследования, сегодня также присоединена к материку) и остров Березовый (во второй половине XX века присоединен к Екатерингофскому острову) (рис. 20).

Застраиваться территория участка обследования, согласно картографическим данным, начала в середине XIX в (рис. 15-17). Освоение острова Грязный изначально носило промышленный характер. Как и многие другие затапливаемые и заболоченные мелкие острова Невской дельты (Гутуевский, Канонерский, Петровский и др), остров Грязный был мало

Инв. № подл.	Подп. и дата					Лист 21
	Взам. инв. №					
	Инв. № дубл.					
	Подп. и дата					
Ли	Изм.	№ докум.	Подп.	Дата	183/10/2018-ДС116-2023-ТО	

пригоден для жизни и сельскохозяйственной деятельности, при этом имел ряд неоспоримых преимуществ для организации здесь промышленных предприятий. Островной характер территории позволял снизить риск распространения пожаров на другие районы города, развитая гидрографическая сеть служила удобному ввозу сырья и вывозу товаров.

Выводы:

- В ходе архивно-библиографических исследований установлено, что непосредственно на территории исследуемой трассы объекты археологического наследия ранее не фиксировались.
- Трасса обследования проходит по территории, хозяйственное освоение которой началось не ранее конца XIX в., и активизировалось в середине XX в.
- Исторически, большая часть участка обследования относилась к острову Грязный. В XX веке, обследуемая территория была отделена от острова Внутренним каналом, а после присоединена к материковой части города. Поперек участка обследования проходит засыпанное русло реки Ольховки.
- Северо-западная часть участка обследования в основном проходит по насыпным территориям, в местах, где могла сохраниться дневная поверхность, относящаяся к периоду до планировки территории мощность подсыпок, может достигать до трех метров.
- Юго-восточнее участка обследования в XVIII-XIX вв. находилась Волынкина деревня.

Инв. № подл.	Подп. и дата					
	Взам. инв. №					
	Инв. № дубл.					
	Подп. и дата					
Инв. № подл.						
Ли	Изм.	№ докум.	Подп.	Дата	183/10/2018-ДС116-2023-ТО	Лист 22

2. ФИЗИКО-ГЕОГРАФИЧЕСКАЯ ХАРАКТЕРИСТИКА РАЙОНА РАБОТ

Участок обследования расположен на севере Кировского района города Санкт-Петербурга (рис. 1-4). Он занимает, своего рода мыс, между островами Грязный и Екатерингофский (рис. 5-6). Мыс омывается с запада р. Екатерингофкой, с севера – Таракановкой, с юга – Внутренним каналом. Очертания мыса, как и соседнего острова Грязный являются результатом антропогенной активности по планировке территории (подробнее в разделе 1.4). До середины XX века территория обследования была отделена от материковой части города и являлась частью острова Грязный (рис. 13-18).

2.1. Геоморфологическая характеристика

Геоморфологическое описание общее для всех островов Невской дельты и большей части центральных районов Санкт-Петербурга. Геоморфология этой территории определяется устройством поверхности дочетвертичных отложений, позднее- и послеледниковым рельефом, а также современным рельефом, преобразованным за счет комплексного техногена (Геологический атлас..., 2009, С. 9).

Территория Петербурга в современных административных границах по большей части занимает территорию Приневской низменности и Приморской низины, которые связаны с рельефом дочетвертичного субстрата и имеют абсолютные отметки 0-9 БС.

Рельеф на территории города образован древними морскими террасами, образовавшимися после схода Валдайского оледенения (около 12 тыс. лет назад) в результате колебания уровня воды в Балтийском море (Геологический атлас Санкт-Петербурга, 2009, С. 5). Развитие рельефа морского генезиса являлось следствием прерывистой регрессии Литоринового моря, береговая зона которого выражена в виде одноименной террасы, тянущейся через весь Петербург.

Поверхностные отложения на островах Невской дельты сформированы деятельностью Литоринового моря. Литориновые отложения также распространены на дне и прибрежной зонах Финского залива. В

Изн. № подл.	Подп. и дата	Изн. № дубл.	Взам. изнв. №	Подп. и дата	Ли	Изм.	№ докум.	Подп.	Дата	183/10/2018-ДС116-2023-ТО	Лист
											23

континентальной части города они слагают, ряд хорошо считываемых террас. Литориновые отложения достигают мощности 6-9 м и представлены гумусированными голубоватыми и серыми песками, супесями и суглинками.

Последним ключевым событием, сформировавшим, физико-географический облик территории Санкт-Петербурга, стал прорыв вод Ладожского озера в Финский залив и образование р. Нева, около 3-4 тыс. лет назад. Денудационные и карстовые процессы привели к поднятию земной коры в районе северного берега Ладожского озера, в результате чего озеро «переполнилось», и вода хлынула в сторону Финского залива, сформировав русло Невы.

Дельта Невы занимает морскую равнину волновой аккумуляции с высотными отметками 0-3 м (Геологический атлас, 2009, С, 9). В ландшафтном отношении территория Грязного острова, как и прочих островов Невской дельты представляет собой застроенные участки нижней Литориновой террасы, преимущественно с насыпными и намывными грунтами (Исаченко, Резников, 2014, С. 240).

Юго-западная часть дельты Невы представляет собой развитую сеть речных рукавов и протоков, образующих множество островов, наиболее крупные из которых: о. Гутуевский, Канонерский и Белый. Характер рельефа этих островов и прилегающей материковой части города целиком антропогенный, сформированный неоднократными подсыпками, протием каналов и засыпанием мелких рек. Практически вся береговая линия в этой части города имеет искусственной происхождение. Абсолютные высоты современной поверхности 3-4 м БС, в то время как древняя дневная поверхность расположена на 2 и более м ниже. Характер застройки на участке обследования и прилегающих территориях носит ярко выраженный промышленный характер, в частности территория участка обследования занята цехами, складами и прочими подобными сооружениями.

Инва. № подл.	Подп. и дата				
	Взам. инв. №				
	Инва. № дубл.				
	Подп. и дата				
					183/10/2018-ДС116-2023-ТО
Ли	Изм.	№ докум.	Подп.	Дата	Лист 24

2.2. Гидрография

Сложная гидрография восточной части Финского залива и р. Невы оказали сильнейшее влияние на историю освоения региона и современный облик города. Финский залив в пределах города неглубокий (2,5-6 м), в береговой полосе 1 м. Соленость воды в Невской губе не превышает 2 ‰, что объясняется большим притоком пресной воды из рек, впадающих в залив, прежде всего р. Невы.

Речная сеть города густая и разветвленная, главная речная артерия—р. Нева, принимающая в пределах города ряд притоков (р. Охта, р. Черная, р. Ижора), а ближе к устью разделяющаяся на ряд рукавов (Большая и Малая Нева, Большая и Малая Невка). Сама р. Нева, по существу, представляет собой озерную протоку, соединяющую Ладожское озеро и Финский залив, общей длиной 74 км (Геологический атлас..., 2009, С. 5).

С запада участок обследования, омывает река Екатерингофка, фактически являющаяся одним из рукавов Невы. Название дано по местности Екатерингоф, расположенной на берегу реки. Екатерингофка берет начало из Большой Невы в месте, где последняя переходит в Невскую губу, и протекает в юго-западном направлении до Екатерингофского бассейна (также часть Невской губы), отделяя Гутуевский остров от материковой части города.

Будучи протокой в Невской дельте, Екатерингофка имеет собственные рукава и протоки, в частности: р. Таракановка вытекает и впадает в Екатерингофку, образуя Екатерингофский остров и р. Ольховка, отделяющая от материка остров Грязный. Все названные реки не являются таковыми в прямом смысле слова, а являются рукавами и протоками в дельте Невы. Кроме того, местная гидрографическая сеть за последние 300 лет, подверглась очень серьезному антропогенному вмешательству, острова, образованные Екатерингофкой и её притоками неоднократно меняли свои очертания, появлялись и исчезали, в результате прорытия каналов или же напротив засыпки определенных участков. Острова в этой части дельты, в том числе и мыс, на котором расположен участок обследования, приобрели очертания близкие современным только в начале XX в. (рис. 18), нынешние границы возникли лишь

Изм. № подл	Подп. и дата	Изм. № дубл.	Взам. инв. №	Подп. и дата	183/10/2018-ДС116-2023-ТО					Лист		
										25		
					Ли	Изм.	№ докум.	Подп.	Дата			

в послевоенные годы (рис. 19). Подробнее о прорытии и засыпке каналов в районе участка обследования см. в исторической справке.

Инв. № подл.	Подп. и дата				Лист
	Взам. инв. №				
Инв. № дубл.	Подп. и дата				26
	Инв. № дубл.				
183/10/2018-ДС116-2023-ТО					
Ли	Изм.	№ докум.	Подп.	Дата	

3. МЕТОДИКА ПОЛЕВЫХ ИССЛЕДОВАНИЙ

В рамках работ по проведению научного обследования (археологическая разведка) земельных участков по адресам: г. Санкт-Петербург, улица Калинина, дом 5, корпус 1, (участок 5а), кадастровый номер: 78:15:0801101:18; г. Санкт-Петербург, улица Калинина, дом 5, корпус 1, литера Е, кадастровый номер: 78:15:0801101:20; г. Санкт-Петербург, улица Калинина, дом 5, корпус 1, (участок 7), кадастровый номер: 78:15:0801101:22; г. Санкт-Петербург, улица Калинина, дом 3, корпус 3, литера А, кадастровый номер: 78:15:0801101:41; г. Санкт-Петербург, улица Калинина, дом 5, корпус 2, литера А, кадастровый номер: 78:15:0801101:38; г. Санкт-Петербург, улица Калинина, дом 7, корпус 3, литера А, кадастровый номер: 78:15:0801101:37; г. Санкт-Петербург, улица Калинина, дом 5, корпус 1, литера Ж, кадастровый номер: 78:15:0801101:24; г. Санкт-Петербург, улица Калинина, дом 5, корпус 1, (участок 5), кадастровый номер: 78:15:0801101:16, г. Санкт-Петербург, улица Калинина, дом 7, корпус 1 (кадастровый номер: 78:15:0801101:23) проводилось визуальное обследование объекта и закладка археологических шурфов (рис. 20-57).

Полевые археологические исследования проводились в соответствии с методическими указаниями и требованиями «Положения о порядке проведения археологических полевых работ и составления научной отчетной документации», утвержденного постановлением Бюро Отделения историко-филологических наук Российской академии наук от 20 июня 2018 г. № 32.

Основная задача проведения археологических исследований на площади планируемого строительства и окружающей территории заключалась в выявлении и фиксации археологических (исторических) памятников, культурных слоев, конструкций и сооружений, сборе и исследовании археологического материала.

Полевые работы включали в себя:

- визуальный осмотр указанной в договоре территории, поиск подъемного материала;
- описание исследуемой территории и ее фотофиксация;

183/10/2018-ДС116-2023-ТО

Лист

27

Подп. и дата
Взам. инв. №
Инв. № дубл.
Подп. и дата
Инв. № подл.

Ли	Изм.	№ докум.	Подп.	Дата

- разбивку археологических шурфов;
- привязка археологических шурфов к ситуационному плану исследуемой территории;
- выборку культурных напластований из шурфов по слоям;
- выявление и изучение археологического материала по слоям;
- фотофиксацию процесса работ;
- фотофиксацию стенок и планиграфии шурфов;
- описание ландшафтной характеристики обнаруженных объектов и фиксация их современного состояния;
- ведение полевой документации;
- рекультивацию шурфов.

Применялся стандартный набор методов, используемых при археологических разведках: предварительные архивно-библиографические изыскания, визуальный осмотр местности, осмотр обнажений культурного слоя, поиск подъемного материала, шурфовка. Вся исследуемая площадь была разбита на неравные квадраты со сторонами не более 20 метров и пройдена пешими маршрутами по линии сетки квадратов. Все участки детально фиксировались (фото, описание, привязка к карте).

При прохождении маршрутов с целью обнаружения выходов культурного слоя и артефактов осматривались встречающиеся обнажения грунта естественного и антропогенного происхождения. На перспективных для обнаружения памятников археологии участках производилась закладка шурфов, ориентированного по сторонам света, направленного на поиск культурного слоя и древних артефактов. Количество и место расположения шурфов было обусловлено геоморфологическим состоянием местности и степенью освоенности обследуемой территории, и определялось с таким расчетом, чтобы обеспечить полное выявление и определение границ всех объектов археологического наследия, попадающих в пределы обследуемых земельных участков, с учетом существующих методических рекомендаций 1 шурф на 1 га (при обследовании площадных земельных участков). Шурфы закладывались на

Инв. № подл.	Подп. и дата	Инв. № дубл.	Взам. инв. №	Подп. и дата	Ли	Изм.	№ докум.	Подп.	Дата	183/10/2018-ДС116-2023-ТО	Лист
											28

перспективных для обнаружения памятников археологии местах, исключая хозяйственно-освоенные участки трассы. В ходе работ были заложены 2 разведывательных шурфа размерами 2х2 м общей площадью 8 кв. м. Разборка грунта в процессе шурфовки производилась вручную по стратиграфическим слоям с разнородными культурными прослойками и соответствующим им общим планиграфическим горизонтам фиксации. Для выявления структуры плотных поверхностей и удаления грунта в стесненных условиях при расчистке использовались щетки, кисти и совки. Глубина шурфа включала всю толщу напластований до материка. Разведочные шурфы документировались, в том числе фотографически, и фиксировались дневниковыми записями. Для картирования рекогносцировочных шурфов, выявленных объектов и общевидовых фотографий ландшафтной ситуации использованы имеющиеся в распоряжении экспедиции растровые карты масштаба 1:50000 и 1:100000 в формате JPG, а также топографический план масштаба 1:500 в формате DWG, предоставленный заказчиком. Привязка шурфов, зачисток и зондажей на участках землеотводов к системе мировых координат произведена с помощью портативных приборов глобального позиционирования Garmin Montana. Географические координаты (широта, долгота), определенные в зависимости от внешних условий приема с точностью 5-20 м, даются в формате градусы-минуты-секунды Long/Lat dd°mm'ss,ss" (WGS-84). С помощью встроенных в геоинформационную систему QGIS программных алгоритмов переведены в местную систему координат МСК-1964. Основные этапы работ фиксировались с помощью цифровых фотоаппаратов с разрешением не менее 5 Мрх. Для указания масштаба и ориентации по сторонам света при фотографировании использовался набор телескопических реек длиной 4 м с сантиметровыми делениями, двухцветная стрелка «север».

После окончания разведочных работ все шурфы рекультивировались, что подтверждается фотографически.

Ивл. № подл	Подп. и дата						
	Взам. инв. №						
	Ивл. № дубл.						
	Подп. и дата						
Ли	Изм.	№ докум.	Подп.	Дата	183/10/2018-ДС116-2023-ТО		Лист 29

4. ПОЛЕВЫЕ ИССЛЕДОВАНИЯ

Участок обследования расположен на севере Кировского района Санкт-Петербурга (рис. 1-4). Территория занимает искусственный мыс, образованный рекой Екатерингофкой на западе, Внутренним каналом на юге и рекой Таракановкой на севере (рис. 5-6). Исторически, большая площадь участка обследования относилась к острову Грязный (рис. 16), в процессе планировки территории, сперва был прорыт Внутренний канал, разделивший остров Большой Грязный на современную его часть и ту, на которой находится участок обследования. В послевоенные годы, территория, на которой расположен участок обследования, была присоединена к материковой части города, посредством засыпания части русла реки Ольховки (рис. 18-19). При этом восточная оконечность участка обследования, прилегающая к улице Калинина, всегда относилась к материковой части города (рис. 18).

Участок обследования представляет собой восемь смежных кадастровых участков, поэтому в дальнейшем они будут описываться как единая территория, на которой проводилась археологическая разведка.

Территория обследования представляет собой вытянутый с запада на восток участок близкой к прямоугольнику формы, площадью 2,83 га. Восточная граница участка проходит вдоль улицы Калинина, остальные границы пролегают параллельно береговой линии (рис. 5-6). Весь мыс огражден забором, территория относится к бывшему Ленинградскому гидролизному заводу (совр. ЗАО «Петроспирт») (рис. 22, рис. 34).

Земельный участок плотно застроен заводскими цехами и складами, в настоящий момент заброшенными, значительная часть площади отведена под открытые склады и свалку мусора (рис. 21, рис. 26-34). Вся застройка на участке возникла не ранее рубежа XIX-XX века, а большая часть зданий датируется послевоенным периодом.

Помимо промышленных строений участок обследования плотно насыщен подземными коммуникациями (рис. 7). Рельеф территории ровный, без резких

Инд. № подл.	Подп. и дата	Инд. № дубл.	Взам. инв. №	Подп. и дата	Ли	Изм.	№ докум.	Подп.	Дата	183/10/2018-ДС116-2023-ТО	Лист
											30

перепадов высот, целиком антропогенного характера. Абсолютные высотные отметки поверхности в пределах участка колеблются от 2.60 до 3.30.

Учитывая однородный характер всей территории участка обследования археологические шурфы были распределены, по возможности, равномерно. Участок обследования был условно разделен пополам и примерно в центральной части каждой половины было заложено по одному археологическому шурфу (рис. 7, рис. 35, рис. 46).

Шурф №1 (рис. 35-45, рис. 58-60)

Шурф № 1 расположен в центре восточной половины участка обследования. Шурф находится на замусоренном пустыре, покрытом гравием, расположенном между несколькими складскими ангарами (рис. 7, рис. 35).

Координаты шурфа №1:

	WGS 84		МСК-1964	
	N	E	N	E
Шурф 1	59.899499195	30.253380460	90212.7452	110249.9042
	59.899499126	30.253416193	90212.7452	110251.9042
	59.899481175	30.253416056	90210.7452	110251.9042
	59.899481243	30.253380323	90210.7452	110249.9042

Шурф №1 ориентирован сторонами по странам света. Размеры: 2x2 м. Дневная поверхность находится на высотной отметке 2.87 и представлена гравием (рис. 35, рис. 58).

Стратиграфия шурфа №1 (рис. 37, рис. 39, 41, 43, рис. 59-60):

1. Серо-бурая супесь с включением гравия, мощностью 45 см.
2. Строительный мусор, преимущественно из фрагментов асфальта и гравия, темно-серого цвета, мощностью 30 см.
3. Засыпка из разнородного строительного мусора, включающая кирпичи и кирпичный бой, фрагменты асфальта, линзы белой и бежевой субстанций, общей мощностью 70-100 см.
4. Темно-серая гумусированная супесь, с включениями щебня и бытового мусора.

5. На глубине 2.00-2.10 м от дневной поверхности шурфа проявился уровень стояния грунтовых вод. Вода не проступала постепенно из дна и стенок шурфа, как это часто бывает, а именно стояла на названном уровне. Предпринятая попытка откачки воды из шурфа с целью продолжить работы не дала результатов, при работе насоса уровень воды даже хоть сколько-нибудь заметно не понижался. В связи с этим фактом было принято решение о прекращении работ в шурфе №1.

Стратиграфия шурфа № 1 представляет собой серию засыпок, состоящих из разного рода строительного мусора. Вероятнее всего, шурф №1, в результате недостаточно точного наложения границ участка обследования на исторические карты оказался размещен в бывшем русле реки Ольховки, засыпанном когда-то между 1945 и 1966 годами (рис. 18-19). Именно вид засыпанного русла реки имеет стратиграфия шурфа №1, этим же объясняется и проступившие в большом количестве грунтовые воды, отсутствующие в шурфе №2.

Археологические находки в шурфе №1 отсутствуют. После окончания работ, шурф был рекультивирован (рис. 44).

Шурф №2 (рис. 7, рис. 45-57, рис. 61-64)

Шурф №2 расположен, примерно, в центре западной половины участка обследования. Шурф находится на пустыре между складами, справа от асфальтированной дороги через завод (рис. 7, рис. 45, рис. 61).

Координаты шурфа №2:

	WGS 84		МСК-1964	
	N	E	N	E
Шурф 2	59.900175896	30.251769021	90287.7931	110159.4272
	59.900175828	30.251804755	90287.7931	110161.4272
	59.900157877	30.251804619	90285.7931	110161.4272
	59.900157945	30.251768885	90285.7931	110159.4272

Шурф ориентирован сторонами по странам света. Размеры шурфа 2x2 м. Дневная поверхность покрыта строительным мусором и имеет отметки 3.15 м БС (рис. 7, рис. 46). Максимальная глубина шурфа составила 2.30 м.

Под слоем строительного мусора находился асфальт, ниже которого был выявлен горизонт мощения (рис. 47-48, рис. 61). Мощение располагается на всей площади шурфа, непосредственно под слоем асфальта. Булыжники в составе мощения, преимущественно мелкого и среднего размера. После фиксации мощение было разобрано с целью продолжения исследования культурных напластований в шурфе № 2.

Стратиграфия шурфа № 2 (рис. 50, рис. 52, рис. 53, рис. 55, рис. 63-64):

1. Серо-бурая супесь, с включениями битого кирпича и иного строительного мусора, мощностью 20 см.
2. Асфальт, мощностью 7 см.
3. Горизонт булыжного мощения, мощностью 15-20 см.
4. Серый песок (подготовка под мощение), мощностью 20 см.
5. Супесь светло-бежевого цвета (подсыпка), мощностью 10-15 см.
6. Темно-серая супесь, с включениями кирпичного боя и щебня (строительный мусор).
7. Линза суглинка серебристого цвет, мощностью до 20 см.
8. Светло-оранжевая глина, мощностью до 20 см.
9. Серо-бежевый суглинок, мощностью 25 см.
10. Темно-серый суглинок (погребенная почва), мощностью до 50 см.

Стратиграфия шурфа №2 представляет собой многочисленные разнородные подсыпки, перекрывшие погребенную почву, не содержащую находок. Подсыпки были совершены, очевидно, в ходе планировки территории и поднятия уровня дневной поверхности, на подтапливаемом, в своем естественном виде острове Грязный. По находкам строительного мусора, в частности фрагментам кирпича подсыпки можно датировать не ранее рубежа XIX-XX вв. Сделанные находки, происходящие из подсыпок, не представляют историко-культурной или же научной ценности и были захоронены на месте, в ходе рекультивации шурфа (рис. 57).

Инв. № подл.	Подп. и дата	Инв. № дубл.	Взам. инв. №	Подп. и дата	Ли	Изм.	№ докум.	Подп.	Дата	183/10/2018-ДС116-2023-ТО	Лист
											33

Мощение, выявленное ниже уровня асфальта, скорее всего, представляет собой покрытие внутризаводского проезда, уложенное в первой половине XX в. и впоследствии замененное на асфальт (рис. 47-48, рис. 61).

В юго-западной и восточной стенке шурфа №2 прослеживается след от траншеи (рис. 52, рис. 54, рис. 56, рис. 63, рис. 64). В траншее отсутствует труба или иная конструкция. Она впущена с уровня темно-серой супеси со строительным мусором на глубину около 70 см. Дно траншеи перебивает погребенную почву, её дно находится, примерно, на уровне поверхности материка.

Как следует из описания, культурный слой и археологические находки в шурфе отсутствуют. Погребенная почва не содержит находок, а остальная стратиграфия представляет собой позднейшие подсыпки. Эти результаты полевых работ хорошо согласуются с письменными и картографическими источниками, указывающими, что остров Грязный начал осваиваться с конца XIX в., как промышленная зона.

Инв. № подл.	Подп. и дата					Лист	
	Взам. инв. №						34
	Инв. № дубл.						
	Подп. и дата						
Ли	Изм.	№ докум.	Подп.	Дата	183/10/2018-ДС116-2023-ТО		

ЗАКЛЮЧЕНИЕ

В ходе выполнения научно-исследовательских археологических работ в виде историко-культурного научного археологического обследования (археологические разведки) с целью проведения государственной историко-культурной экспертизы земельных участков по адресам: г. Санкт-Петербург, улица Калинина, дом 5, корпус 1, (участок 5а), кадастровый номер: 78:15:0801101:18; г. Санкт-Петербург, улица Калинина, дом 5, корпус 1, литера Е, кадастровый номер: 78:15:0801101:20; г. Санкт-Петербург, улица Калинина, дом 5, корпус 1, (участок 7), кадастровый номер: 78:15:0801101:22; г. Санкт-Петербург, улица Калинина, дом 3, корпус 3, литера А, кадастровый номер: 78:15:0801101:41; г. Санкт-Петербург, улица Калинина, дом 5, корпус 2, литера А, кадастровый номер: 78:15:0801101:38; г. Санкт-Петербург, улица Калинина, дом 7, корпус 3, литера А, кадастровый номер: 78:15:0801101:37; г. Санкт-Петербург, улица Калинина, дом 5, корпус 1, литера Ж, кадастровый номер: 78:15:0801101:24; г. Санкт-Петербург, улица Калинина, дом 5, корпус 1, (участок 5), кадастровый номер: 78:15:0801101:16, г. Санкт-Петербург, улица Калинина, дом 7, корпус 1 (кадастровый номер: 78:15:0801101:23), в декабре 2022 года были обследованы земельные участки общей площадью 2,83 га и была собрана историко-библиографическая информация, включая комплект исторических карт, проведён натурный осмотр участка с фотофиксацией нынешнего состояния территории, также было заложено 2 шурфа, размерами 2 х 2 м, общей площадью 8 кв. м.

На участке обследования объекты археологического наследия и признаки наличия объектов археологического наследия не обнаружены. Культурный слой и археологические находки отсутствуют. Полученная археологическая информация соотносится с письменными и картографическими источниками.

Таким образом, на территории земельных участков по адресам: г. Санкт-Петербург, улица Калинина, дом 5, корпус 1, (участок 5а), кадастровый номер: 78:15:0801101:18; г. Санкт-Петербург, улица Калинина, дом 5, корпус 1, литера Е, кадастровый номер: 78:15:0801101:20; г. Санкт-Петербург, улица Калинина,

Подп. и дата	Взам. инв. №	Инв. № дубл.	Подп. и дата	Инв. № подл.	183/10/2018-ДС116-2023-ТО	Лист
						35
Ли	Изм.	№ докум.	Подп.	Дата		

дом 5, корпус 1, (участок 7), кадастровый номер: 78:15:0801101:22; г. Санкт-Петербург, улица Калинина, дом 3, корпус 3, литера А, кадастровый номер: 78:15:0801101:41; г. Санкт-Петербург, улица Калинина, дом 5, корпус 2, литера А, кадастровый номер: 78:15:0801101:38; г. Санкт-Петербург, улица Калинина, дом 7, корпус 3, литера А, кадастровый номер: 78:15:0801101:37; г. Санкт-Петербург, улица Калинина, дом 5, корпус 1, литера Ж, кадастровый номер: 78:15:0801101:24; г. Санкт-Петербург, улица Калинина, дом 5, корпус 1, (участок 5), кадастровый номер: 78:15:0801101:16, г. Санкт-Петербург, улица Калинина, дом 7, корпус 1 (кадастровый номер: 78:15:0801101:23), объекты культурного наследия, включенные в Единый Государственный реестр памятников истории культуры Российской Федерации, отсутствуют. В ходе работы объектов культурного (археологического) наследия не выявлено. Объекты, обладающие признаками объекта культурного наследия, отсутствуют. Значимый культурный слой не зафиксирован.



Е.К. Блохин, м.н.с.

Инв. № подл.	Подп. и дата				Лист
	183/10/2018-ДС116-2023-ТО				
Инв. № дубл.	Взам. инв. №	Подп. и дата	Инв. № подл.	Подп. и дата	
Ли	Изм.	№ докум.	Подп.	Дата	

СПИСОК ИСТОЧНИКОВ И ЛИТЕРАТУРЫ

1. Глезеров С.Е. Исторические районы Петербурга от А до Я. СПб. 2013.
2. Горбатенко С.Б. Петергофская дорога. СПб. 2001.
3. Горбачевич К.С., Хабло Е.П. Почему так названы? О происхождении названий улиц, площадей, островов, рек и мостов Санкт-Петербурга. СПб. 2002.
4. Горюнов В.А. Северная верфь. СПб. 2003.
5. Кепсу С. Петербург до Петербурга. История устья Невы до основания города Петра. СПб. 2000.
6. Писцовая окладная книга Водской пятины 1500 года. Первая половина. С.-Петербург / в типографии В. Безобразова и комп. / 1851.
7. Переписная оброчная книга вотской пятины, 1500 года. Вторая половина // Новгородские писцовые книги, изданные археографической комиссией. СПб. 1868.
8. Семенцов С.В. Развитие Приневья и Приладожья в VIII-XVII вв. – основа создания Санкт-Петербурга и всей Санкт-Петербургской агломерации // Елагинские чтения. Выпуск 1. СПб. 2003.
9. Сорокин П.Е. О системе расселения в Приневье в допетровское время // Сельская Русь в IX–XVI вв. М. 2008.
10. Тайц Р.М. Корабельщики Нарвской заставы. Л. 1967.
11. Фон Кауэрман А. Северная верфь – начало истории. К 100-летию создания предприятия // Гангут: сборник статей. Выпуск 71. СПб. 2012.

Инв. № подл.	Подп. и дата	Взам. инв. №	Инв. № дубл.	Подп. и дата	Ли	Изм.	№ докум.	Подп.	Дата	183/10/2018-ДС116-2023-ТО	Лист
											37

СПИСОК ИЛЛЮСТРАЦИЙ

Рис. 1. Санкт-Петербург, Кировский р-н. Участок обследования на карте Санкт-Петербурга (OSM).

Рис. 2. Санкт-Петербург, Кировский р-н. Участок обследования на спутниковом снимке Санкт-Петербурга (ESRI Satellite).

Рис. 3. Санкт-Петербург, Кировский р-н. Участок обследования на карте Кировского района Санкт-Петербурга (OSM).

Рис. 4. Санкт-Петербург, Кировский р-н. Участок обследования на спутниковом снимке Кировского района Санкт-Петербурга (ESRI Satellite).

Рис. 5. Санкт-Петербург, Кировский р-н, ул. Калинина. Участок обследования на карте Кировского района Санкт-Петербурга (OSM).

Рис. 6. Санкт-Петербург, Кировский р-н, ул. Калинина. Участок обследования на спутниковом снимке Кировского района Санкт-Петербурга (ESRI Satellite).

Рис. 7. Санкт-Петербург, Кировский р-н, ул. Калинина. Топографический план участка обследования, предоставленный заказчиком, с нанесенными на него археологическими шурфами и точками фотосъемки местности. Масштаб 1:500.

Рис. 8. Местоположение участка обследования на фрагменте карты бывших губерний Иван-Города, Яма, Копорья и Нэтеборга авторства Бергенгейма. 1676.

Рис. 9. Местоположение участка обследования на фрагменте карты Ингерманландии, авторства Кирилова. 1727 г.

Рис. 10. Местоположение участка обследования на фрагменте Морской аккуратной карты Финского залива. 1789 г.

Рис. 11. Местоположение участка обследования на фрагменте карты Генерального плана Санкт-Петербургской губернии. 1792 г.

Рис. 12. Участок обследования на фрагменте Семитопографического плана Санкт-Петербургской губернии. 1810 г.

Рис. 13. Участок обследования на фрагменте Топографической карте окружности Санкт-Петербурга. 1817 г.

Рис. 14. Участок обследования на фрагменте Гидрографической карте Санкт-Петербурга. 1825 г.

Рис. 15. Участок обследования на фрагменте трёхверстовой военной топографической карты, авторства Шуберта. 1855.

Ивл. № подл.	Подп. и дата	Ивл. № дубл.	Взам. инв. №	Подп. и дата	Ли	Изм.	№ докум.	Подп.	Дата	183/10/2018-ДС116-2023-ТО	Лист
											38

Рис. 16. Участок обследования на фрагменте верстовой топографической карте окрестностей Санкт-Петербурга. 1890 г.

Рис. 17. Участок обследования на фрагменте план Петрограда из Атласа Суворина. 1916 г.

Рис. 18. Участок обследования на фрагменте карты РККА 1941 года. Масштаб: в 4 см 1 км.

Рис. 19. Участок обследования на спутниковом снимке Ленинграда. 1966 г.

Рис. 20. Санкт-Петербург, Кировский район, ул. Калинина. Точка съемки №1. Вид на запад.

Рис. 21. Санкт-Петербург, Кировский район, ул. Калинина. Точка съемки №1. Вид на северо-запад.

Рис. 22. Санкт-Петербург, Кировский район, ул. Калинина. Точка съемки №1. Вид на северо-восток.

Рис. 23. Санкт-Петербург, Кировский район, ул. Калинина. Точка съемки №1. Вид на юг.

Рис. 24. Санкт-Петербург, Кировский район, ул. Калинина. Точка съемки №2. Вид на запад.

Рис. 25. Санкт-Петербург, Кировский район, ул. Калинина. Точка съемки №3. Вид на юг.

Рис. 26. Санкт-Петербург, Кировский район, ул. Калинина. Точка съемки №3. Вид на запад.

Рис. 27. Санкт-Петербург, Кировский район, ул. Калинина. Точка съемки №3. Вид на север.

Рис. 28. Санкт-Петербург, Кировский район, ул. Калинина. Точка съемки №4. Вид на восток.

Рис. 29. Санкт-Петербург, Кировский район, ул. Калинина. Точка съемки №4. Вид на север.

Рис. 30. Санкт-Петербург, Кировский район, ул. Калинина. Точка съемки №4. Вид на запад.

Рис. 31. Санкт-Петербург, Кировский район, ул. Калинина. Точка съемки №5. Вид на запад.

Рис. 32. Санкт-Петербург, Кировский район, ул. Калинина. Точка съемки №5. Вид на север.

Подп. и дата
Взам. инв. №
Инв. № дубл.
Подп. и дата
Инв. № подл.

Ли	Изм.	№ докум.	Подп.	Дата

183/10/2018-ДС116-2023-ТО

Лист

39

Рис. 33. Санкт-Петербург, Кировский район, ул. Калинина. Точка съёмки №7.
Вид на юг.

Рис. 34. Санкт-Петербург, Кировский район, ул. Калинина. Точка съёмки №6.
Вид на восток.

Рис. 35. Санкт-Петербург, Кировский район, ул. Калинина. Шурф №1. Вид до начала работ. Вид на восток.

Рис. 36. Санкт-Петербург, Кировский район, ул. Калинина. Общий вид шурфа №1 на этапе прекращения работ. Вид на север.

Рис. 37. Санкт-Петербург, Кировский район, ул. Калинина. Шурф №1.
Стратиграфия. Северная стенка.

Рис. 38. Санкт-Петербург, Кировский район, ул. Калинина. Общий вид шурфа №1 на этапе прекращения работ. Вид на восток.

Рис. 39. Санкт-Петербург, Кировский район, ул. Калинина. Шурф №1.
Стратиграфия. Восточная стенка.

Рис. 40. Санкт-Петербург, Кировский район, ул. Калинина. Общий вид шурфа №1 на этапе прекращения работ. Вид на юг.

Рис. 41. Санкт-Петербург, Кировский район, ул. Калинина. Шурф №1.
Стратиграфия. Южная стенка.

Рис. 42. Санкт-Петербург, Кировский район, ул. Калинина. Общий вид шурфа №1 на этапе прекращения работ. Вид на запад.

Рис. 43. Санкт-Петербург, Кировский район, ул. Калинина. Шурф №1.
Стратиграфия. Западная стенка.

Рис. 44. Санкт-Петербург, Кировский район, ул. Калинина. Шурф №1.
Местоположение шурфа №1. Вид на восток.

Рис. 45. Санкт-Петербург, Кировский район, ул. Калинина. Шурф №1 после рекультивации. Вид на север.

Рис. 46. Санкт-Петербург, Кировский район, ул. Калинина. Местоположение Шурфа №2. Вид до начала работ.

Рис. 47. Санкт-Петербург, Кировский район, ул. Калинина. Шурф №2. Фиксация по уровню мощения. Вид на север.

Рис. 48. Санкт-Петербург, Кировский район, ул. Калинина. Шурф №2. Фиксация по уровню мощения. Вид на восток.

Изн. № подл.	Подп. и дата					Лист
	Взам. инв. №					
Изн. № дубл.	Изн. № дубл.					183/10/2018-ДС116-2023-ТО
	Подп. и дата					
	Ли	Изм.	№ докум.	Подп.	Дата	

Рис. 49. Санкт-Петербург, Кировский район, ул. Калинина. Планиграфия Шурфа №2. Фиксация по материку. Вид на север.

Рис. 50. Санкт-Петербург, Кировский район, ул. Калинина. Стратиграфия Шурфа №2. Северная стенка.

Рис. 51. Санкт-Петербург, Кировский район, ул. Калинина. Планиграфия Шурфа №2. Фиксация по материку. Вид на запад.

Рис. 52. Санкт-Петербург, Кировский район, ул. Калинина. Стратиграфия Шурфа №2. Западная стенка.

Рис. 53. Санкт-Петербург, Кировский район, ул. Калинина. Планиграфия Шурфа №2. Фиксация по материку. Вид на юг.

Рис. 54. Санкт-Петербург, Кировский район, ул. Калинина. Стратиграфия Шурфа №2. Южная стенка.

Рис. 55. Санкт-Петербург, Кировский район, ул. Калинина. Планиграфия Шурфа №2. Фиксация по материку. Вид на восток.

Рис. 56. Санкт-Петербург, Кировский район, ул. Калинина. Стратиграфия Шурфа №2. Восточная стенка.

Рис. 57. Санкт-Петербург, Кировский район, ул. Калинина. Шурф №2. Вид после рекультивации. Вид на север.

Рис. 58. Санкт-Петербург, Кировский район, ул. Калинина. Шурф №1. Планиграфия (чертеж).

Рис. 59. Санкт-Петербург, Кировский район, ул. Калинина. Шурф №1. Стратиграфия(чертеж).

Рис. 60. Санкт-Петербург, Кировский район, ул. Калинина. Шурф №1. Стратиграфия (чертеж).

Рис. 61. Санкт-Петербург, Кировский район, ул. Калинина. Шурф №2. Планиграфия (чертеж).

Рис. 62. Санкт-Петербург, Кировский район, ул. Калинина. Шурф №2. Планиграфия (чертеж).

Рис. 63. Санкт-Петербург, Кировский район, ул. Калинина. Шурф №2. Стратиграфия (чертеж).

Рис. 64. Санкт-Петербург, Кировский район, ул. Калинина. Шурф №2. Стратиграфия (чертеж).

Изн. № подл.	Подп. и дата					183/10/2018-ДС116-2023-ТО	Лист
	Взам. инв. №						
Изн. № дубл.	Изн. № дубл.						
	Подп. и дата						
Ли	Изм.	№ докум.	Подп.	Дата			

АЛЬБОМ ИЛЛЮСТРАЦИЙ

Инев. № подл.	Подп. и дата	Инев. № дубл.	Взам. инв. №	Подп. и дата	183/10/2018-ДС116-2023-ТО	Лист
Ли	Изм.	№ докум.	Подп.	Дата		42

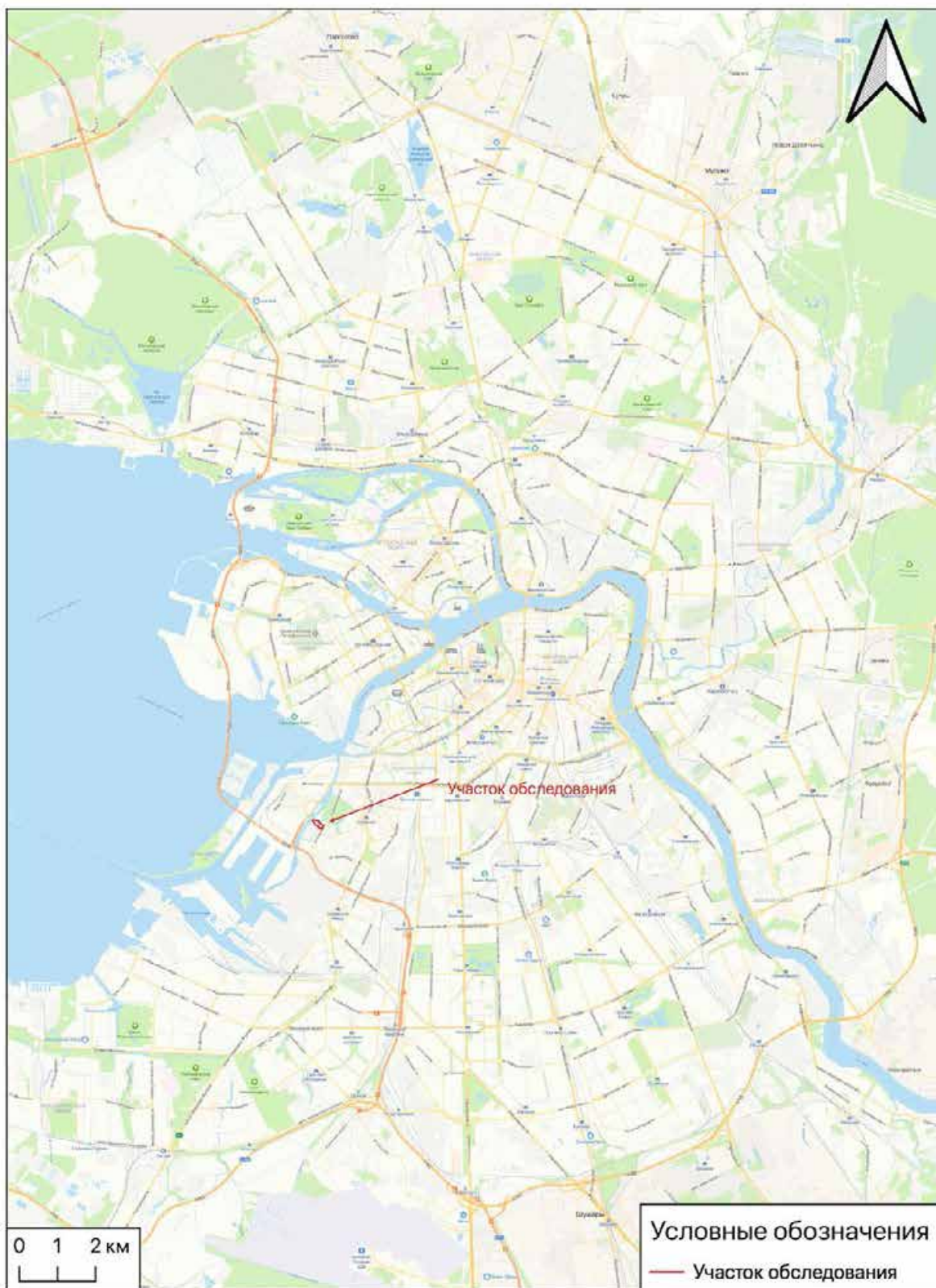


Рис. 1. Санкт-Петербург, Кировский р-н. Участок обследования на карте Санкт-Петербурга (OSM).

Инва. № подл.	Подп. и дата
Инва. № дубл.	Взам. инв. №
Подп. и дата	Подп. и дата
Инва. № подл.	Подп. и дата

Ли	Изм.	№ докум.	Подп.	Дата
----	------	----------	-------	------

183/10/2018-ДС116-2023-ТО

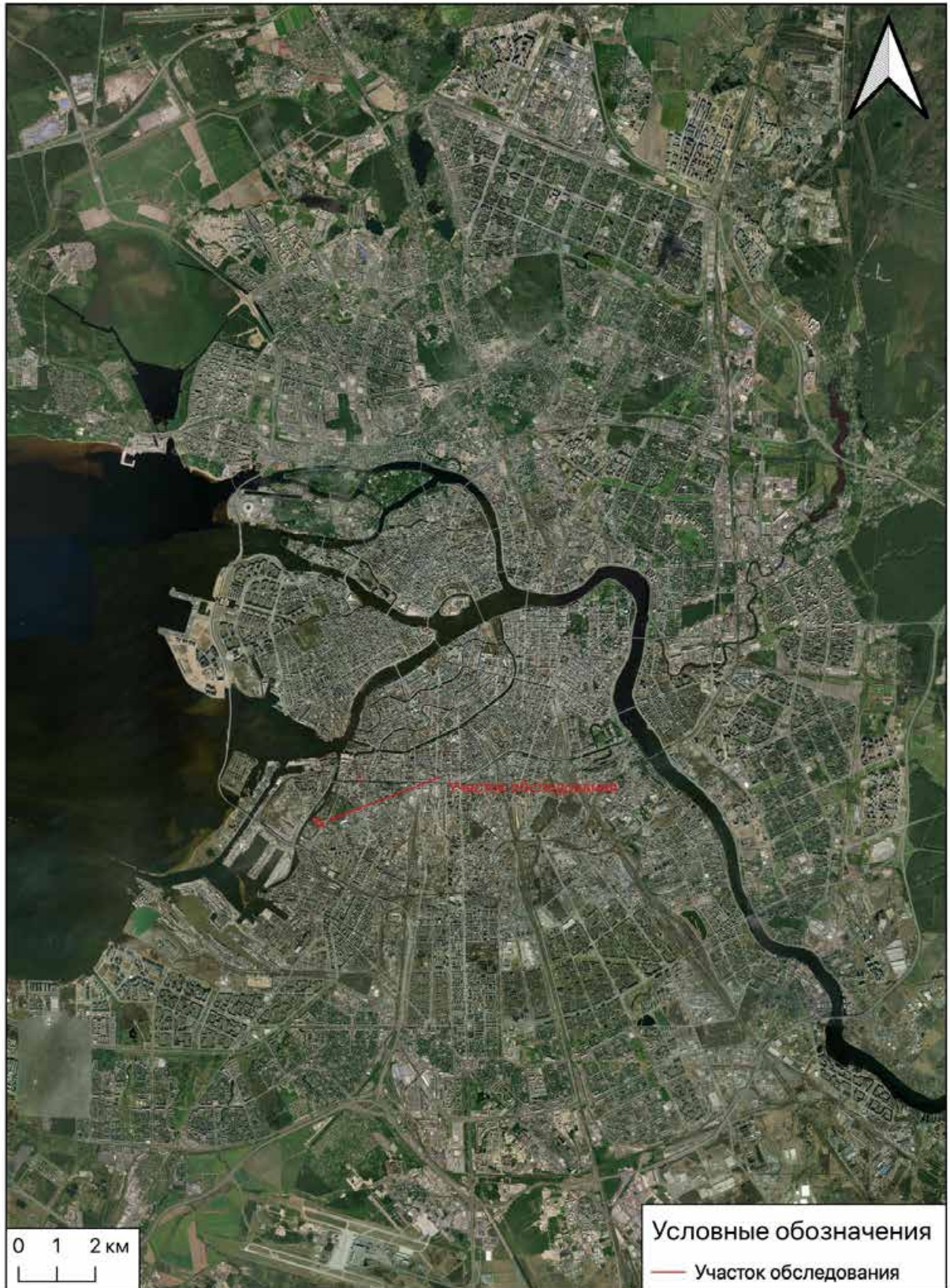


Рис. 2. Санкт-Петербург, Кировский р-н. Участок обследования на спутниковом снимке Санкт-Петербурга (ESRI Satellite).

Подп. и дата

Взам. инв. №

Инв. № дубл.

Подп. и дата

Инв. № подл.

Ли Изм. № докум. Подп. Дата

183/10/2018-ДС116-2023-ТО

Лист

44

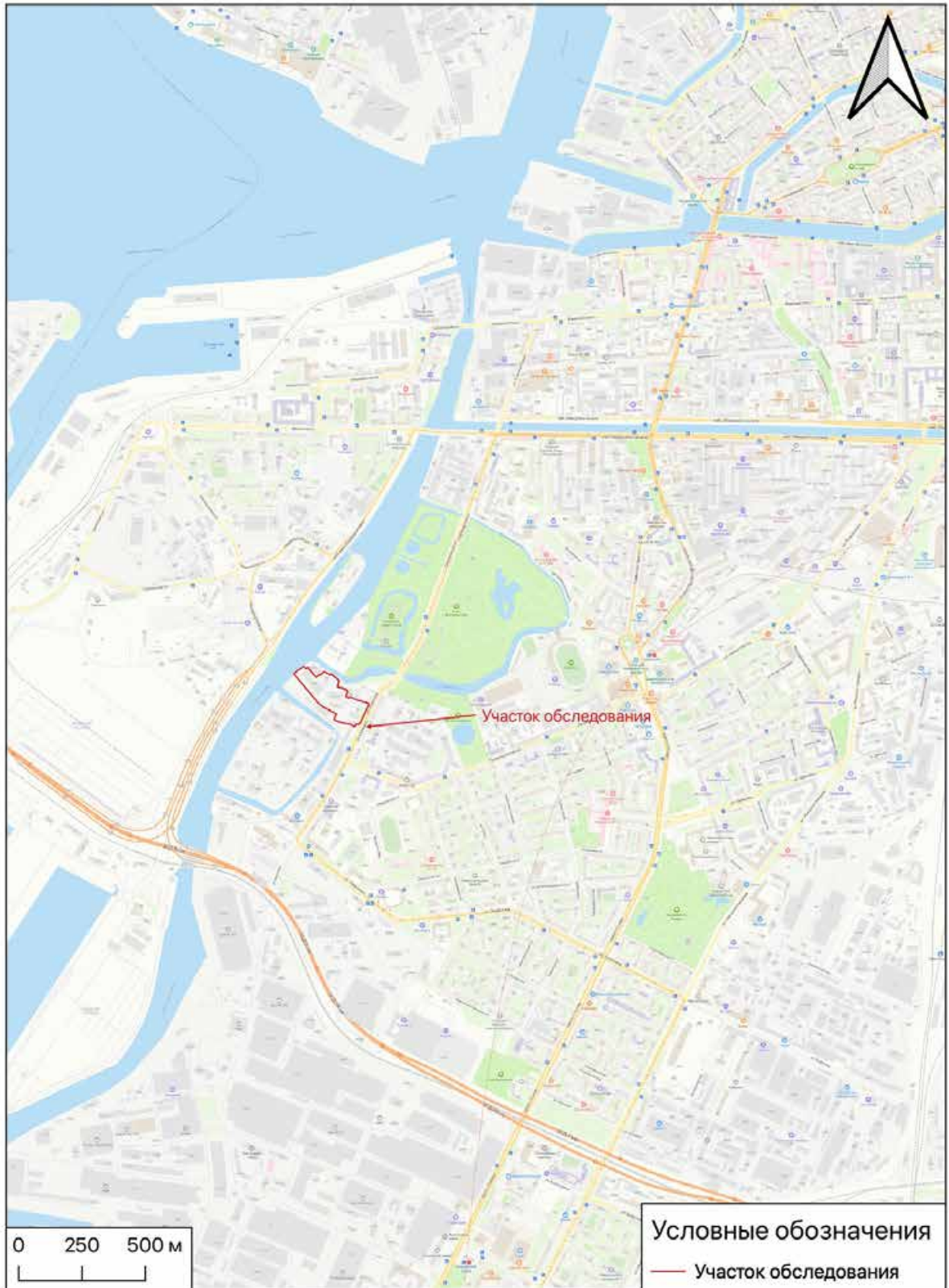


Рис. 3. Санкт-Петербург, Кировский р-н. Участок обследования на карте Кировского района Санкт-Петербурга (OSM).

Инва. № подл.	Подп. и дата
Инва. № дубл.	Взам. инв. №
Инва. № подл.	Подп. и дата
Инва. № подл.	Подп. и дата

Ли	Изм.	№ докум.	Подп.	Дата

183/10/2018-ДС116-2023-ТО

Лист

45



Рис. 4. Санкт-Петербург, Кировский р-н. Участок обследования на спутниковом снимке Кировского района Санкт-Петербурга (ESRI Satellite).

Инва. № подл.	Подп. и дата
Инва. № дубл.	Взам. инв. №
Инва. № подл.	Подп. и дата
Инва. № подл.	Подп. и дата

Ли	Изм.	№ докум.	Подп.	Дата

183/10/2018-ДС116-2023-ТО

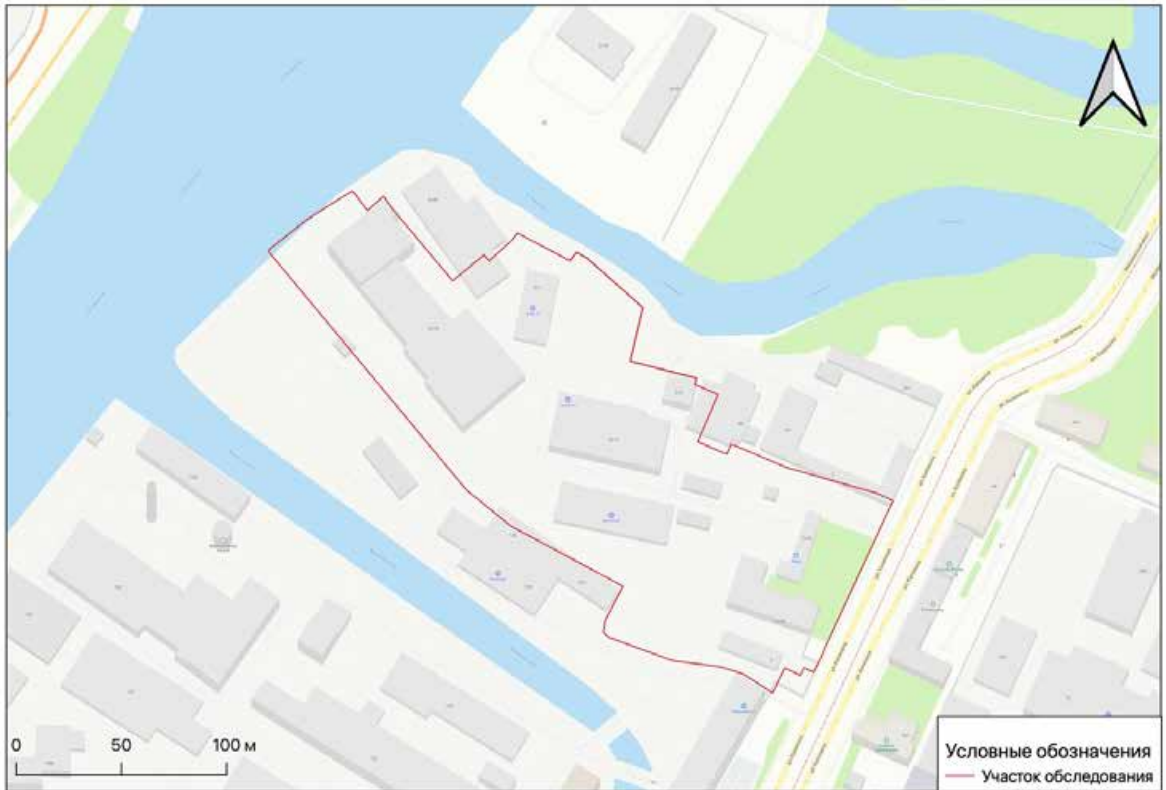


Рис. 5. Санкт-Петербург, Кировский р-н, ул. Калинина. Участок обследования на карте Кировского района Санкт-Петербурга (OSM).



Рис. 6. Санкт-Петербург, Кировский р-н, ул. Калинина. Участок обследования на спутниковом снимке Кировского района Санкт-Петербурга (ESRI Satellite).

Инва. № подл.	Подп. и дата
Инва. № дубл.	Взам. инв. №
Подп. и дата	
Инва. № подл.	Подп. и дата

Ли	Изм.	№ докум.	Подп.	Дата
----	------	----------	-------	------

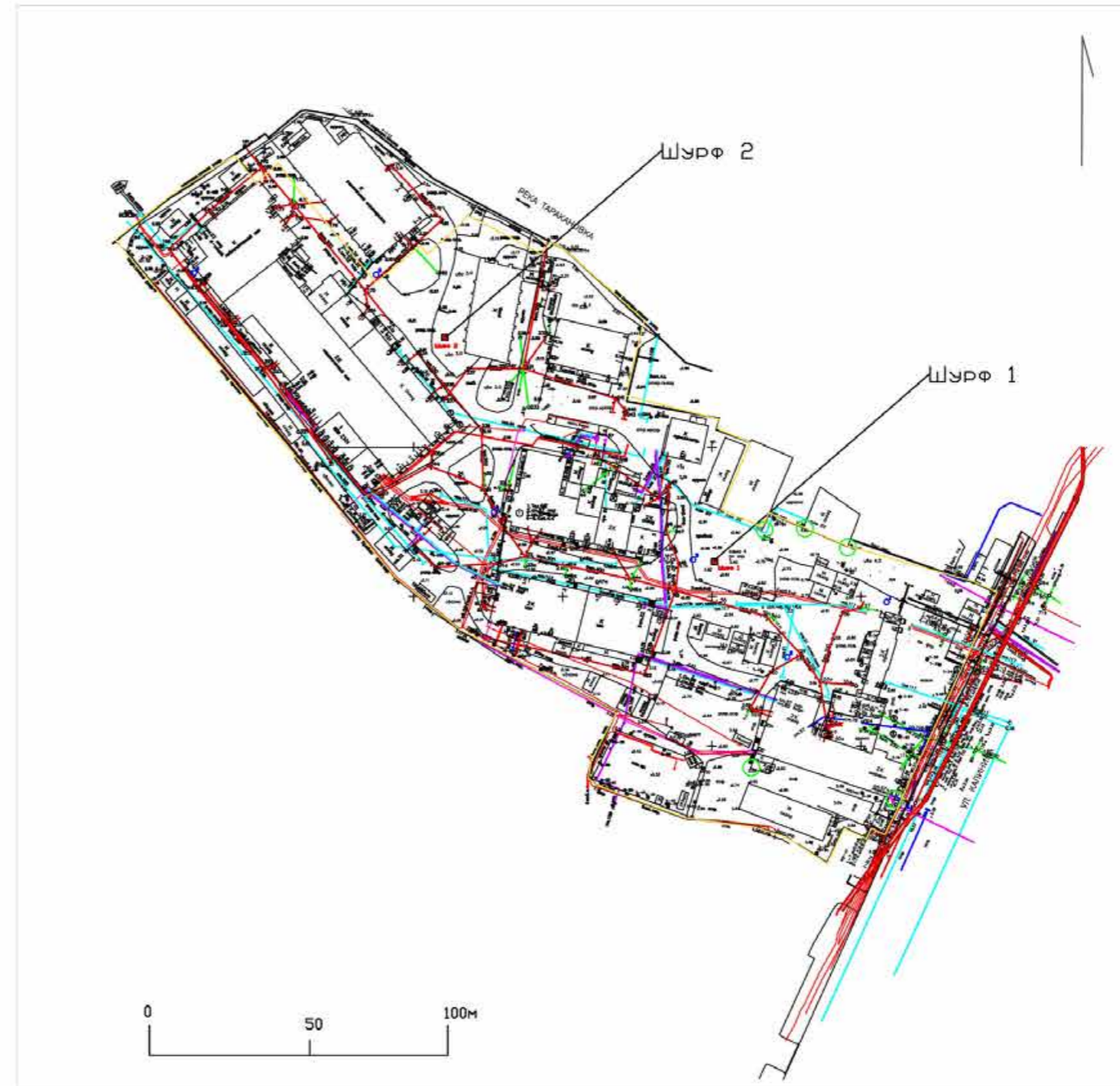
183/10/2018-ДС116-2023-ТО

Лист

47

Условные обозначения

- Границы участка обследования
 Археологические шурфы
 Точки фотосъемки



Система координат: МСК-1964
 Система высот: Балтийская

Топографический план участка обследования

Рис. 7. Санкт-Петербург, Кировский р-н, ул. Калинина. Топографический план участка обследования, предоставленный заказчиком, с нанесенными на него археологическими шурфами и точками фотосъемки местности. Масштаб 1:500.

Инв. № подл.	Подп. и дата
Инв. № дубл.	Взам. инв. №
Подп. и дата	Подп. и дата

Ли	Изм.	№ докум.	Подп.	Дата

183/10/2018-ДС116-2023-ТО

Лист

48



Рис. 8. Местоположение участка обследования на фрагменте Карты бывших губерний Иван-Города, Яма, Копорья и Нэтеборга авторства Бергенгейма. 1676 г.

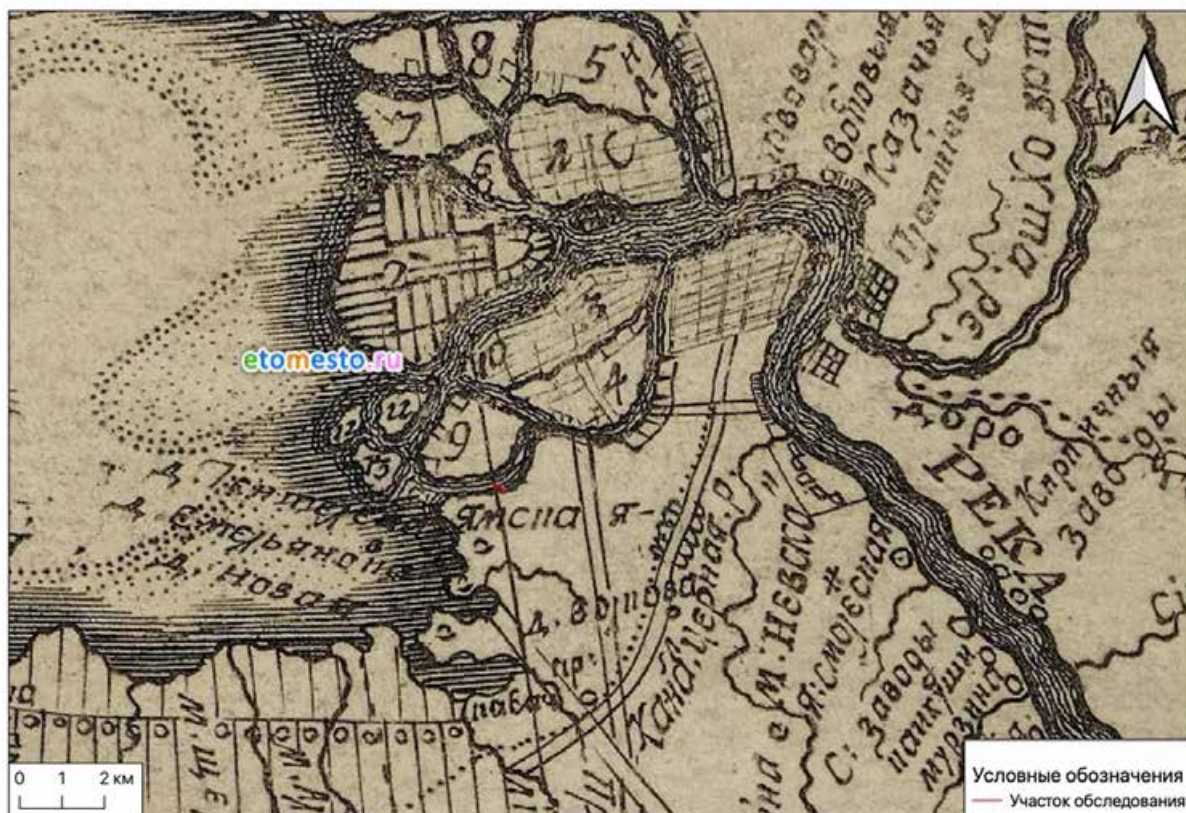


Рис. 9. Местоположение участка обследования на фрагменте Карты Ингерманландии, авторства Кирилова. 1727 г.

Инва. № подл.	Подп. и дата
Инва. № дубл.	Взам. инв. №
Инва. № подл.	Подп. и дата
Инва. № подл.	Подп. и дата

Ли	Изм.	№ докум.	Подп.	Дата
----	------	----------	-------	------



Рис. 10. Местоположение участка обследования на фрагменте Морской аккуратной карты Финского залива. 1789 г.



Рис. 11. Местоположение участка обследования на фрагменте карты Генерального плана Санкт-Петербургской губернии. 1792 г.

Инва. № подл.	Подп. и дата
Инва. № дубл.	Взам. инв. №
Инва. № подл.	Подп. и дата
Инва. № подл.	Подп. и дата

Ли	Изм.	№ докум.	Подп.	Дата

183/10/2018-ДС116-2023-ТО

Лист

50



Рис. 12. Участок обследования на фрагменте Семитопографического плана Санкт-Петербургской губернии. 1810 г.

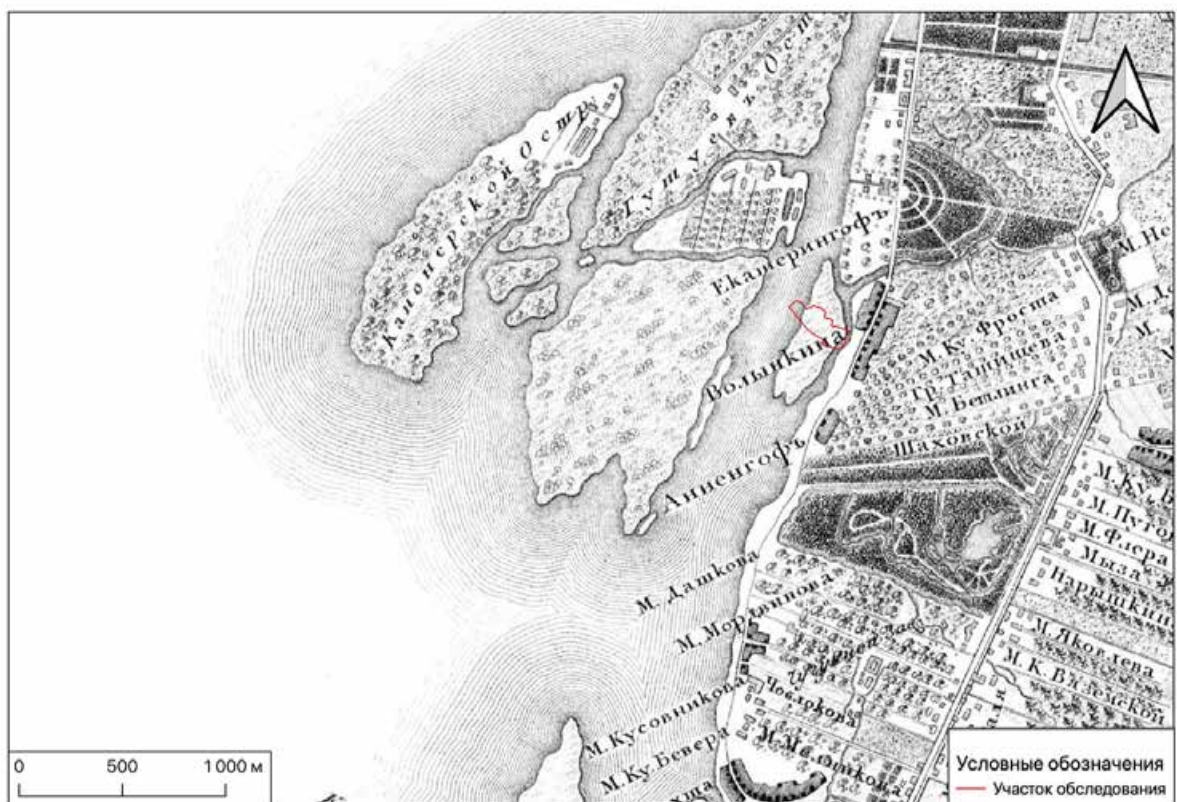


Рис. 13. Участок обследования на фрагменте Топографической карте окружности Санкт-Петербурга. 1817 г.

Ивл. № подл.	Подп. и дата
Ивл. № дубл.	Взам. инв. №
Ивл. № подл.	Подп. и дата
Ивл. № подл.	Подп. и дата

Ли	Изм.	№ докум.	Подп.	Дата

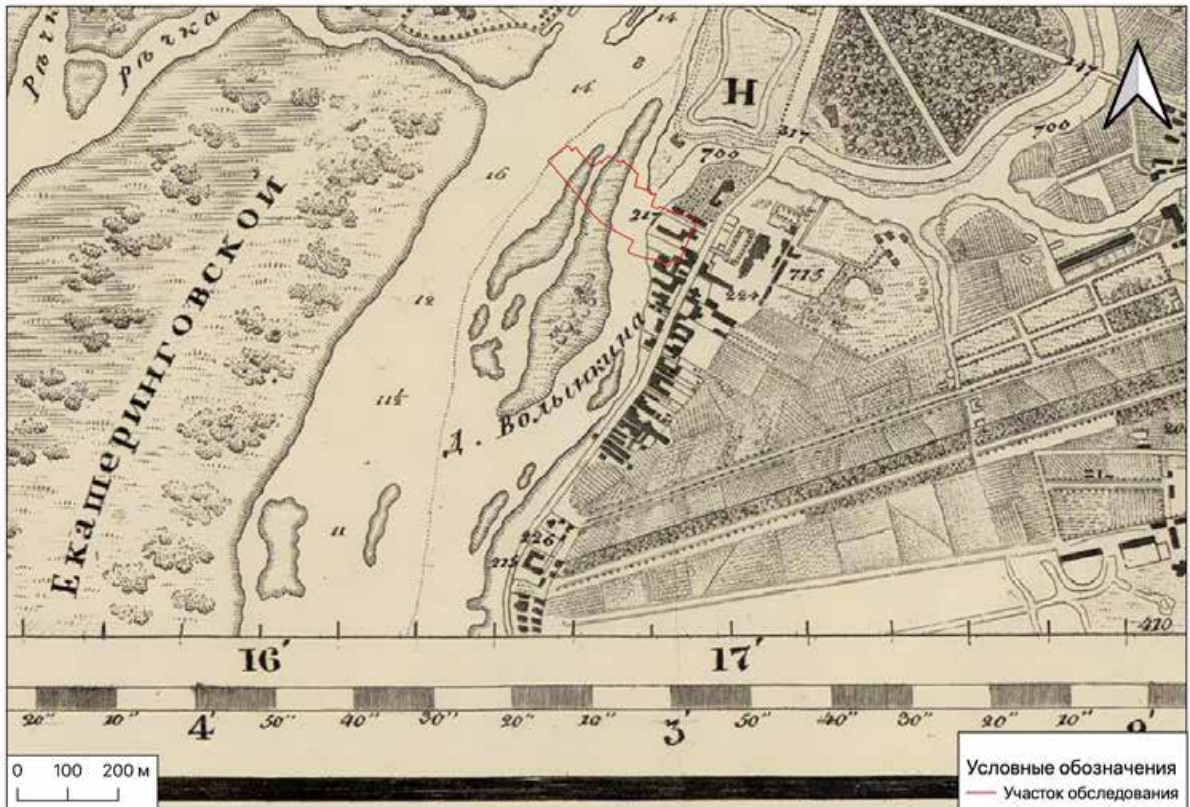


Рис. 14. Участок обследования на фрагменте Гидрографической карте Санкт-Петербурга. 1825 г.



Рис. 15. Участок обследования на фрагменте трёхверстовой военной топографической карты, авторства Шуберта. 1855.

Инва. № подл.	Подп. и дата
Инва. № дубл.	Взам. инв. №
Инва. № подл.	Подп. и дата
Инва. № подл.	Подп. и дата

Ли	Изм.	№ докум.	Подп.	Дата

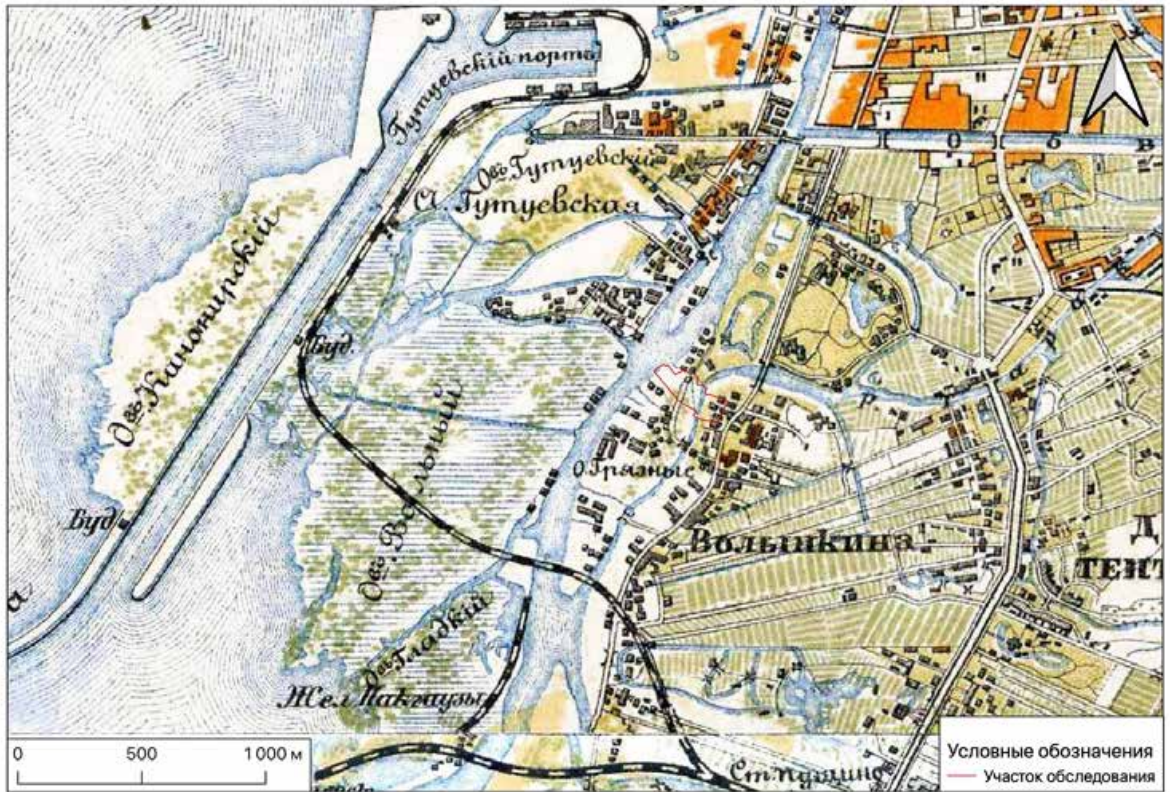


Рис. 16. Участок обследования на фрагменте верстовой топографической карте окрестностей Санкт-Петербурга. 1890 г.

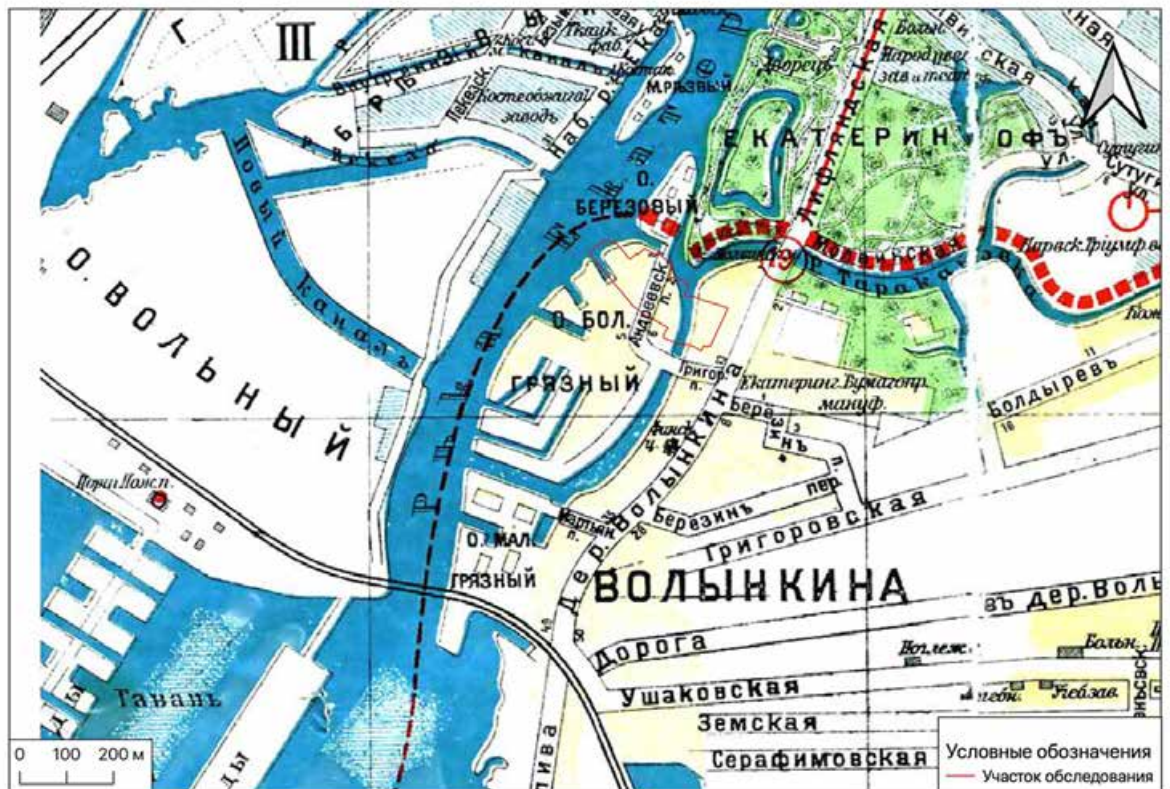


Рис. 17. Участок обследования на фрагменте план Петрограда из Атласа Суворина. 1916 г.

Подп. и дата
Взам. инв. №
Инв. № дубл.
Подп. и дата
Инв. № подл.

Ли	Изм.	№ докум.	Подп.	Дата



Рис. 18. Участок обследования на фрагменте карты РККА 1941 года. Масштаб: в 4 см 1 км.




Рис. 19. Участок обследования на спутниковом снимке Ленинграда. 1966 г.

Инва. № подл.	Подп. и дата
Инва. № дубл.	Взам. инв. №
Подп. и дата	
Инва. № подл.	

Ли	Изм.	№ докум.	Подп.	Дата



Рис. 20. Санкт-Петербург, Кировский район, ул. Калинина. Точка съёмки №1. Вид на запад.



Рис. 21. Санкт-Петербург, Кировский район, ул. Калинина. Точка съёмки №1. Вид на северо-запад.

Инва. № подл.	Подп. и дата
Инва. № дубл.	Взам. инв. №
Инва. № подл.	Подп. и дата
Инва. № подл.	Подп. и дата

Ли	Изм.	№ докум.	Подп.	Дата
----	------	----------	-------	------

183/10/2018-ДС116-2023-ТО

Лист

55



Рис. 22. Санкт-Петербург, Кировский район, ул. Калинина. Точка съёмки №1. Вид на северо-восток.



Рис. 23. Санкт-Петербург, Кировский район, ул. Калинина. Точка съёмки №1. Вид на юг.

Инва. № подл.	Подп. и дата
Инва. № дубл.	Взам. инв. №
Инва. № инв.	Подп. и дата
Инва. № подл.	Подп. и дата

Ли	Изм.	№ докум.	Подп.	Дата

183/10/2018-ДС116-2023-ТО

Лист

56



Рис. 24. Санкт-Петербург, Кировский район, ул. Калинина. Точка съёмки №2. Вид на запад.



Рис. 25. Санкт-Петербург, Кировский район, ул. Калинина. Точка съёмки №3. Вид на юг.

Инва. № подп	Подп. и дата
Инва. № дубл.	Взам. инв. №
Подп. и дата	Подп. и дата
Инва. № подп	Инва. № дубл.
Инва. № подп	Инва. № дубл.

Ли	Изм.	№ докум.	Подп.	Дата

183/10/2018-ДС116-2023-ТО

Лист

57



Рис. 26. Санкт-Петербург, Кировский район, ул. Калинина. Точка съемки №3. Вид на запад.



Рис. 27. Санкт-Петербург, Кировский район, ул. Калинина. Точка съемки №3. Вид на север.

Инва. № подл.	Подп. и дата
Инва. № дубл.	Взам. инв. №
Подп. и дата	Подп. и дата
Инва. № подл.	Подп. и дата

Ли	Изм.	№ докум.	Подп.	Дата

183/10/2018-ДС116-2023-ТО

Лист

58



Рис. 28. Санкт-Петербург, Кировский район, ул. Калинина. Точка съемки №4. Вид на восток.



Рис. 29. Санкт-Петербург, Кировский район, ул. Калинина. Точка съемки №4. Вид на север.

Инва. № подл.	Подп. и дата
Инва. № дубл.	Взам. инв. №
Инва. № инв.	Подп. и дата
Инва. № подл.	Подп. и дата

Ли	Изм.	№ докум.	Подп.	Дата
----	------	----------	-------	------

183/10/2018-ДС116-2023-ТО

Лист

59



Рис. 30. Санкт-Петербург, Кировский район, ул. Калинина. Точка съемки №4. Вид на запад.



Рис. 31. Санкт-Петербург, Кировский район, ул. Калинина. Точка съемки №5. Вид на запад.

Инва. № подл.	Подп. и дата
Инва. № дубл.	Взам. инв. №
Инва. № инв.	Подп. и дата
Инва. № подл.	Подп. и дата

Ли	Изм.	№ докум.	Подп.	Дата
----	------	----------	-------	------

183/10/2018-ДС116-2023-ТО

Лист

60



Рис. 32. Санкт-Петербург, Кировский район, ул. Калинина. Точка съёмки №5. Вид на север.



Рис. 33. Санкт-Петербург, Кировский район, ул. Калинина. Точка съёмки №7. Вид на юг.

Инва. № подл.	Подп. и дата
Инва. № дубл.	Взам. инв. №
Инва. № инв. №	Подп. и дата
Инва. № подл.	Подп. и дата

Ли	Изм.	№ докум.	Подп.	Дата

183/10/2018-ДС116-2023-ТО

Лист

61



Рис. 34. Санкт-Петербург, Кировский район, ул. Калинина. Точка съёмки №6. Вид на восток.



Рис. 35. Санкт-Петербург, Кировский район, ул. Калинина. Шурф №1. Вид до начала работ. Вид на восток.

Инва. № подп	Подп. и дата
Инва. № дубл.	Взам. инв. №
Подп. и дата	Подп. и дата

Ли	Изм.	№ докум.	Подп.	Дата
----	------	----------	-------	------

183/10/2018-ДС116-2023-ТО

Лист

62



Рис. 36. Санкт-Петербург, Кировский район, ул. Калинина. Общий вид шурфа №1 на этапе прекращения работ. Вид на север.



Рис. 37. Санкт-Петербург, Кировский район, ул. Калинина. Шурф №1. Стратиграфия. Северная стенка.

Инва. № подл.	Подп. и дата
Инва. № дубл.	Взам. инв. №
Подп. и дата	Подп. и дата
Инва. № подл.	Подп. и дата

Ли	Изм.	№ докум.	Подп.	Дата



Рис. 38. Санкт-Петербург, Кировский район, ул. Калинина Общий вид шурфа №1 на этапе прекращения работ. Вид на восток.



Рис. 39. Санкт-Петербург, Кировский район, ул. Калинина. Шурф №1. Стратиграфия. Восточная стенка.

Ивл. № подл.	Подп. и дата
Ивл. № дубл.	Взам. ивл. №
Подп. и дата	
Ивл. № подл.	

Ли	Изм.	№ докум.	Подп.	Дата

183/10/2018-ДС116-2023-ТО



Рис. 40. Санкт-Петербург, Кировский район, ул. Калинина Общий вид шурфа №1 на этапе прекращения работ. Вид на юг.



Рис. 41. Санкт-Петербург, Кировский район, ул. Калинина. Шурф №1. Стратиграфия. Южная стенка.

Ивл. № подл.	Подп. и дата
Ивл. № дубл.	Взам. ивл. №
Подп. и дата	Подп. и дата

Ли	Изм.	№ докум.	Подп.	Дата
----	------	----------	-------	------

183/10/2018-ДС116-2023-ТО



Рис. 42. Санкт-Петербург, Кировский район, ул. Калинина Общий вид шурфа №1 на этапе прекращения работ. Вид на запад.



Рис. 43. Санкт-Петербург, Кировский район, ул. Калинина. Шурф №1. Стратиграфия. Западная стенка.

Ивл. № подп	Подп. и дата	Ивл. № дубл.	Взам. ивл. №	Подп. и дата

Ли	Изм.	№ докум.	Подп.	Дата



Рис. 44. Санкт-Петербург, Кировский район, ул. Калинина. Шурф №1.
Местоположение шурфа №1. Вид на восток.



Рис. 45. Санкт-Петербург, Кировский район, ул. Калинина. Шурф №1 после рекультивации. Вид на север.

Инва. № подл.	Подп. и дата
Инва. № дубл.	Взам. инв. №
Инва. № подл.	Подп. и дата
Инва. № подл.	Подп. и дата

Ли	Изм.	№ докум.	Подп.	Дата

183/10/2018-ДС116-2023-ТО

Лист

67



Рис. 46. Санкт-Петербург, Кировский район, ул. Калинина. Местоположение Шурфа №2. Вид до начала работ.



Рис. 47. Санкт-Петербург, Кировский район, ул. Калинина. Шурф №2. Фиксация по уровню мощения. Вид на север.

Инва. № подп	Подп. и дата
Инва. № дубл.	Взам. инв. №
Подп. и дата	Подп. и дата

Ли	Изм.	№ докум.	Подп.	Дата
----	------	----------	-------	------

183/10/2018-ДС116-2023-ТО

Лист

68



Рис. 48. Санкт-Петербург, Кировский район, ул. Калинина. Шурф №2. Фиксация по уровню мощения. Вид на восток.



Рис. 49. Санкт-Петербург, Кировский район, ул. Калинина. Планиграфия Шурфа №2. Фиксация по материка. Вид на север.

Ивл. № подл.	Подп. и дата
Ивл. № дубл.	Взам. ивл. №
Подп. и дата	Подп. и дата
Ивл. № подл.	Подп. и дата

Ли	Изм.	№ докум.	Подп.	Дата
----	------	----------	-------	------

183/10/2018-ДС116-2023-ТО

Лист

69



Рис. 50. Санкт-Петербург, Кировский район, ул. Калинина. Стратиграфия Шурфа №2. Северная стенка.



Рис. 51. Санкт-Петербург, Кировский район, ул. Калинина. Планиграфия Шурфа №2. Фиксация по матерiku. Вид на запад.

Инва. № подл.	Подп. и дата
Инва. № дубл.	Взам. инв. №
Подп. и дата	Подп. и дата
Инва. № подл.	Подп. и дата

Ли	Изм.	№ докум.	Подп.	Дата

183/10/2018-ДС116-2023-ТО

Лист

70



Рис. 52. Санкт-Петербург, Кировский район, ул. Калинина. Стратиграфия Шурфа №2. Западная стенка.



Рис. 53. Санкт-Петербург, Кировский район, ул. Калинина. Планиграфия Шурфа №2. Фиксация по материке. Вид на юг.

Инва. № подл.	Подп. и дата
Инва. № дубл.	Взам. инв. №
Подп. и дата	Подп. и дата

Ли	Изм.	№ докум.	Подп.	Дата
----	------	----------	-------	------



Рис. 54. Санкт-Петербург, Кировский район, ул. Калинина. Стратиграфия Шурфа №2. Южная стенка.



Рис. 55. Санкт-Петербург, Кировский район, ул. Калинина. Планиграфия Шурфа №2. Фиксация по матерiku. Вид на восток.

Инва. № подп	Подп. и дата	Инва. № дубл.	Взам. инв. №	Подп. и дата
Ли	Изм.	№ докум.	Подп.	Дата

183/10/2018-ДС116-2023-ТО

Лист

72



Рис. 56. Санкт-Петербург, Кировский район, ул. Калинина. Стратиграфия Шурфа №2. Восточная стенка.



Рис. 57. Санкт-Петербург, Кировский район, ул. Калинина. Шурф №2. Вид после рекультивации. Вид на север.

Инва. № подп	Подп. и дата
Инва. № дубл.	Взам. инв. №
Подп. и дата	Подп. и дата

Ли	Изм.	№ докум.	Подп.	Дата
----	------	----------	-------	------

183/10/2018-ДС116-2023-ТО

Лист

73

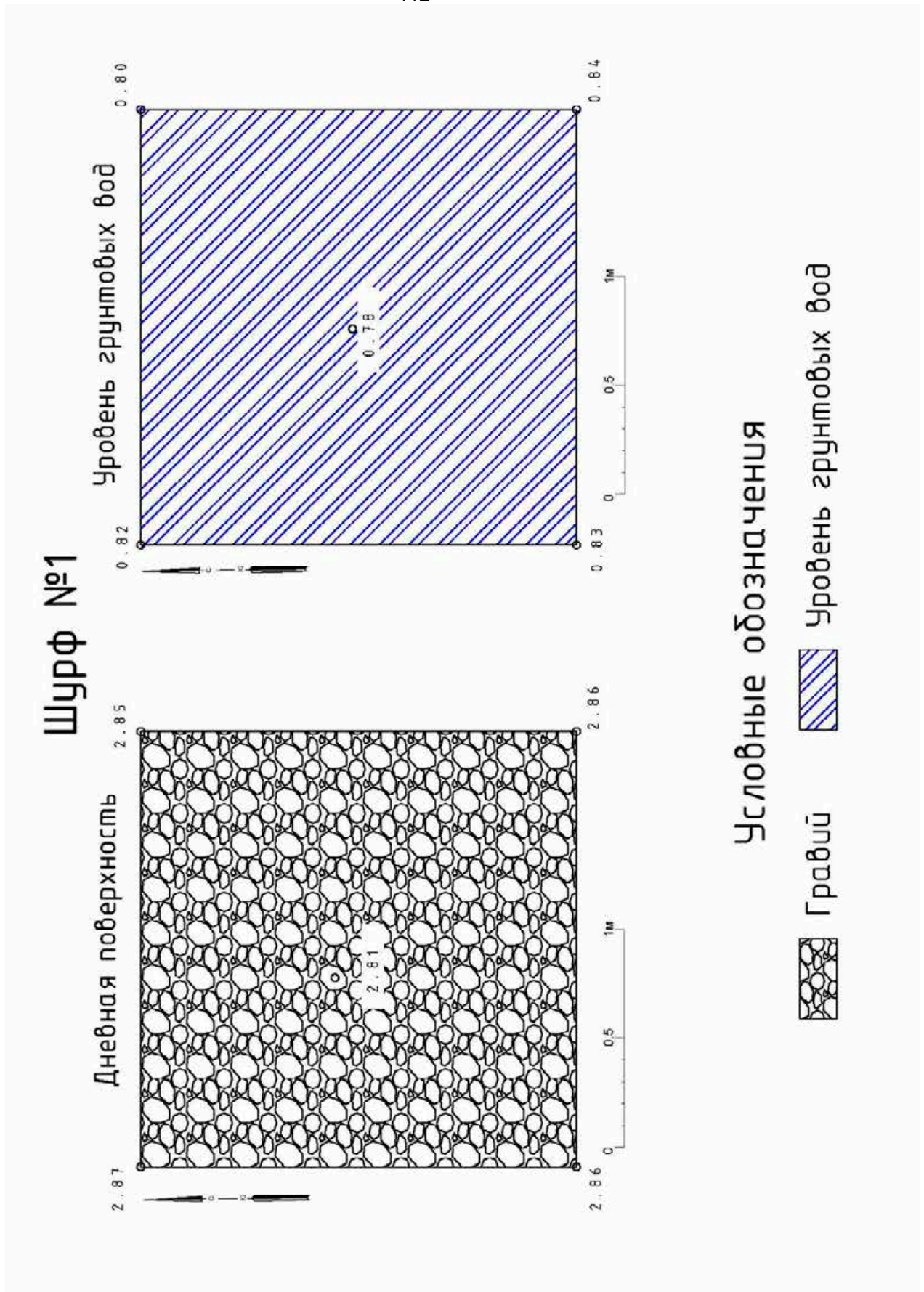
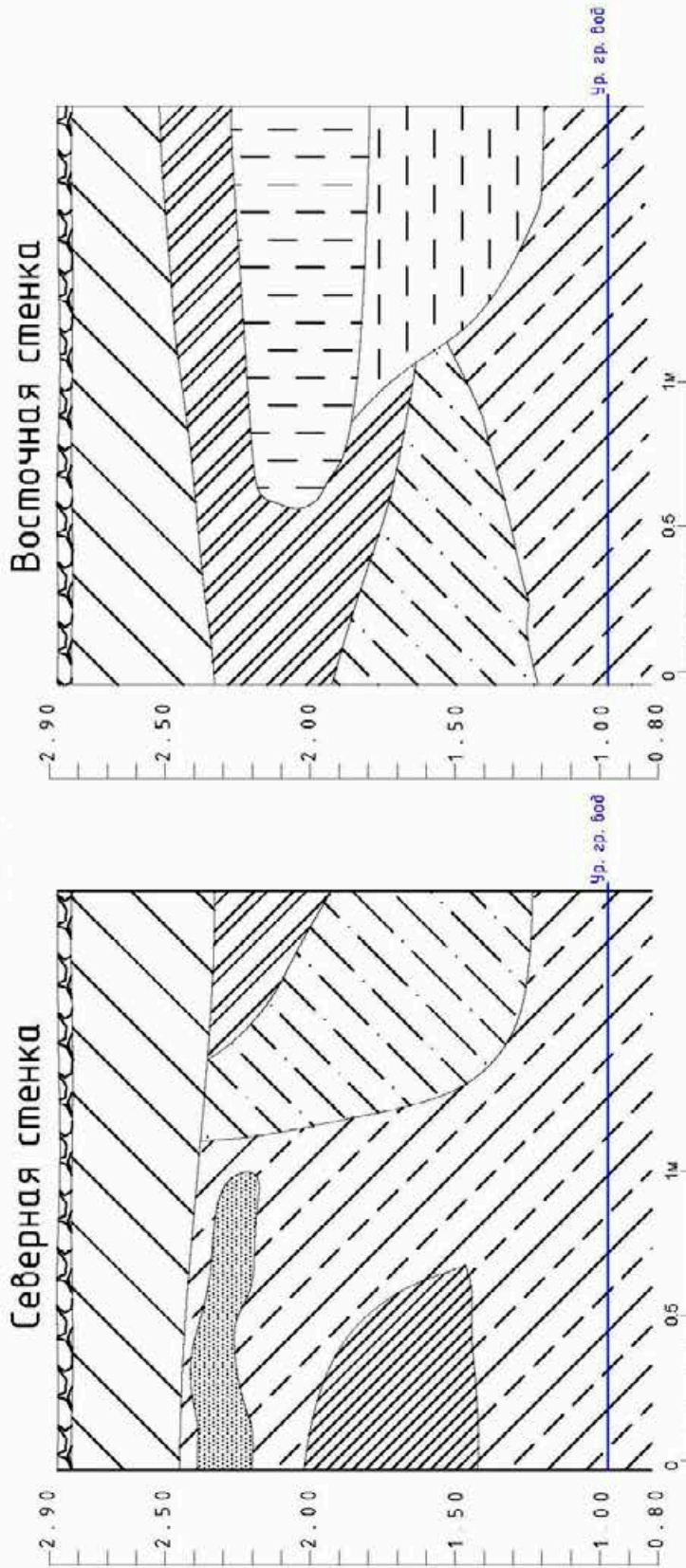


Рис. 58. Санкт-Петербург, Кировский район, ул. Калинина. Шурф №1. Планиграфия (чертеж).

Инв. № подл.	Подп. и дата	Инв. № дубл.	Взам. инв. №	Подп. и дата
Ли	Изм.	№ докум.	Подп.	Дата

Шурф №1



Условные обозначения

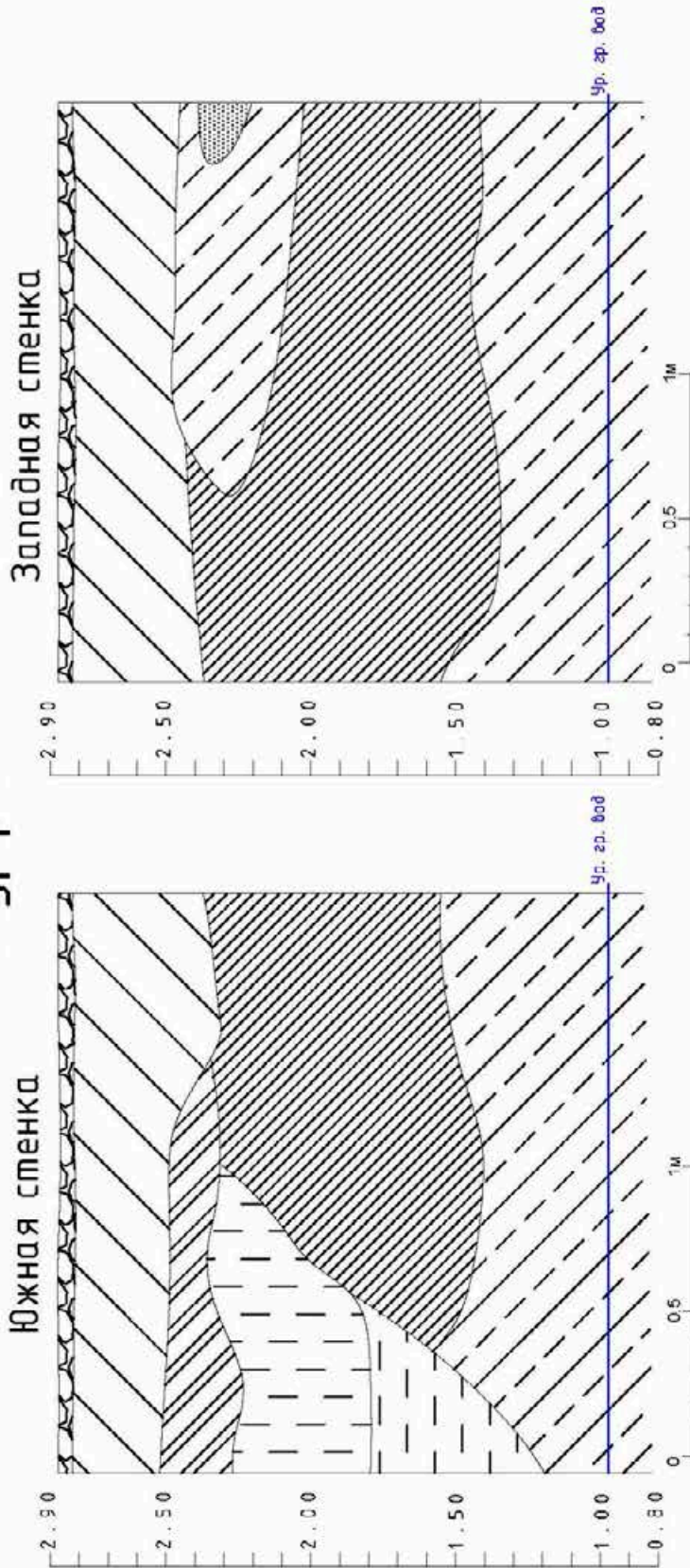
- | | | | | | |
|--|---|--|--|--|-------------------------------------|
| | Гравий | | Темно-серая гумусированная супесь | | Неизвестная субстанция белого цвета |
| | Серо-бурая супесь с включениями железа | | Засыпка из светло-коричневого кирпичной крошки | | Неизвестная субстанция белого цвета |
| | Среднетельный песок с включениями асфальта и железа, преимущественно темно-серого цвета | | Светло-коричневая супесь с примесью кирпичной крошки и щебня | | Неизвестная субстанция белого цвета |
| | | | Щебень мелкой фракции бежевого цвета | | |

Рис. 59. Санкт-Петербург, Кировский район, ул. Калинина. Шурф №1. Стратиграфия (чертеж).

Инв. № подл.	Подп. и дата	Инв. № дубл.	Взам. инв. №	Подп. и дата

Инв. № подл.					
Ли	Изм.	№ докум.	Подп.	Дата	

Шурф №1



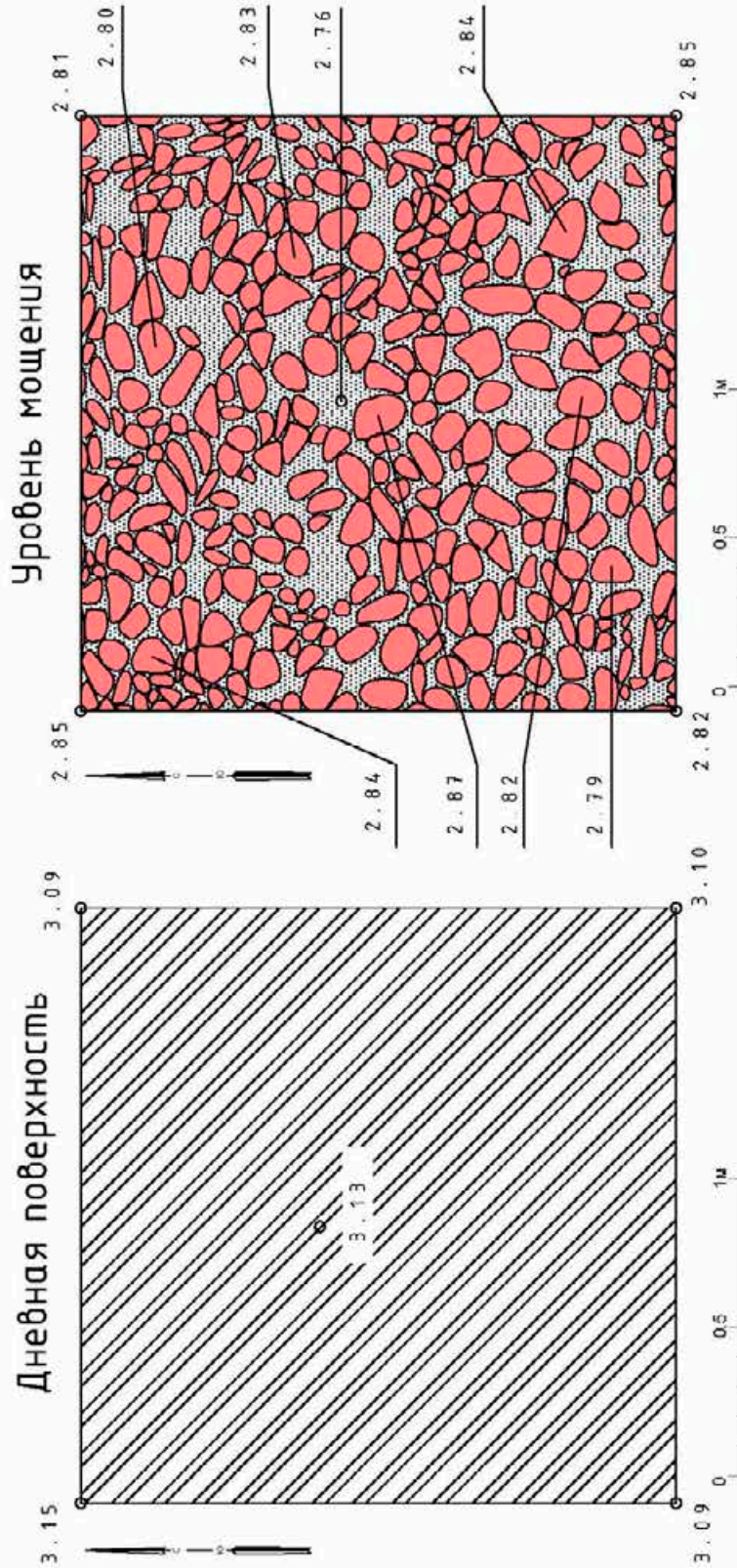
Условные обозначения

- | | | | |
|--|--|--|--|
| | Темно-серая гомогенизированная супесь | | Неизвестная субстанция белого цвета |
| | Засыпка из светло-коричневого кирпича и кирпичной крошки | | Мortar с примесью кирпичной крошки и щебня |
| | Светло-коричневая супесь с примесью кирпичной крошки и щебня | | Неизвестная субстанция бежевого цвета |
| | Спроутеленный мусор с включениями асфальта и гравия, преобладающе темно-серого цвета | | Щебень мелкой фракции бежевого цвета |
| | Гравий | | |
| | Серо-бурая супесь с включениями гравия | | |

Рис. 60. Санкт-Петербург, Кировский район, ул. Калинина. Шурф №1. Стратиграфия (чертеж).

Инв. № подл.	Подп. и дата	Инв. № дубл.	Взам. инв. №	Подп. и дата
Ли	Изм.	№ докум.	Подп.	Дата

Шурф №2






- Условные обозначения
-  Серо-бурая глина с включениями белого кварца и иного строительного мусора
 -  Горизонт булыжного мощения
 -  Материк

Рис. 61. Санкт-Петербург, Кировский район, ул. Калинина. Шурф №2. Планиграфия (чертеж).

Инв. № подл.	Подп. и дата	Инв. № дубл.	Взам. инв. №	Подп. и дата

Ли	Изм.	№ докум.	Подп.	Дата

Шурф №2

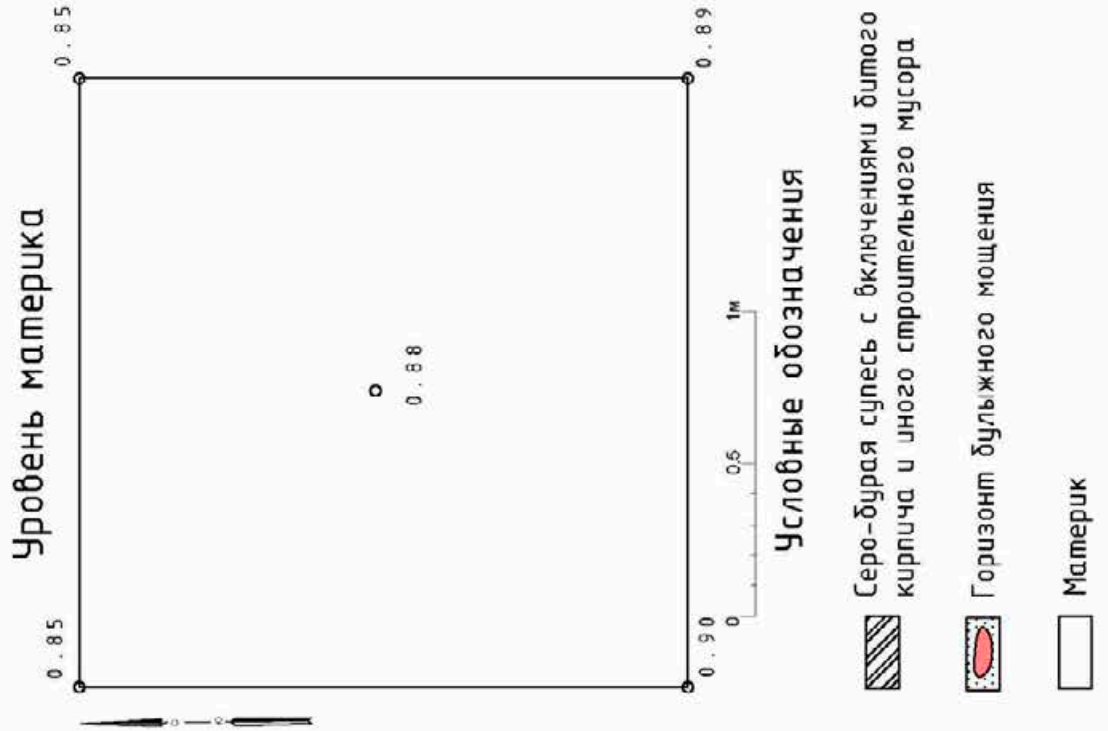


Рис. 62. Санкт-Петербург, Кировский район, ул. Калинина. Шурф №2. Планиграфия (чертеж).

Инв. № подл.	Подп. и дата	Инв. № дубл.	Взам. инв. №	Подп. и дата

Ли	Изм.	№ докум.	Подп.	Дата

183/10/2018-ДС116-2023-ТО

Лист

78

Шурф №2

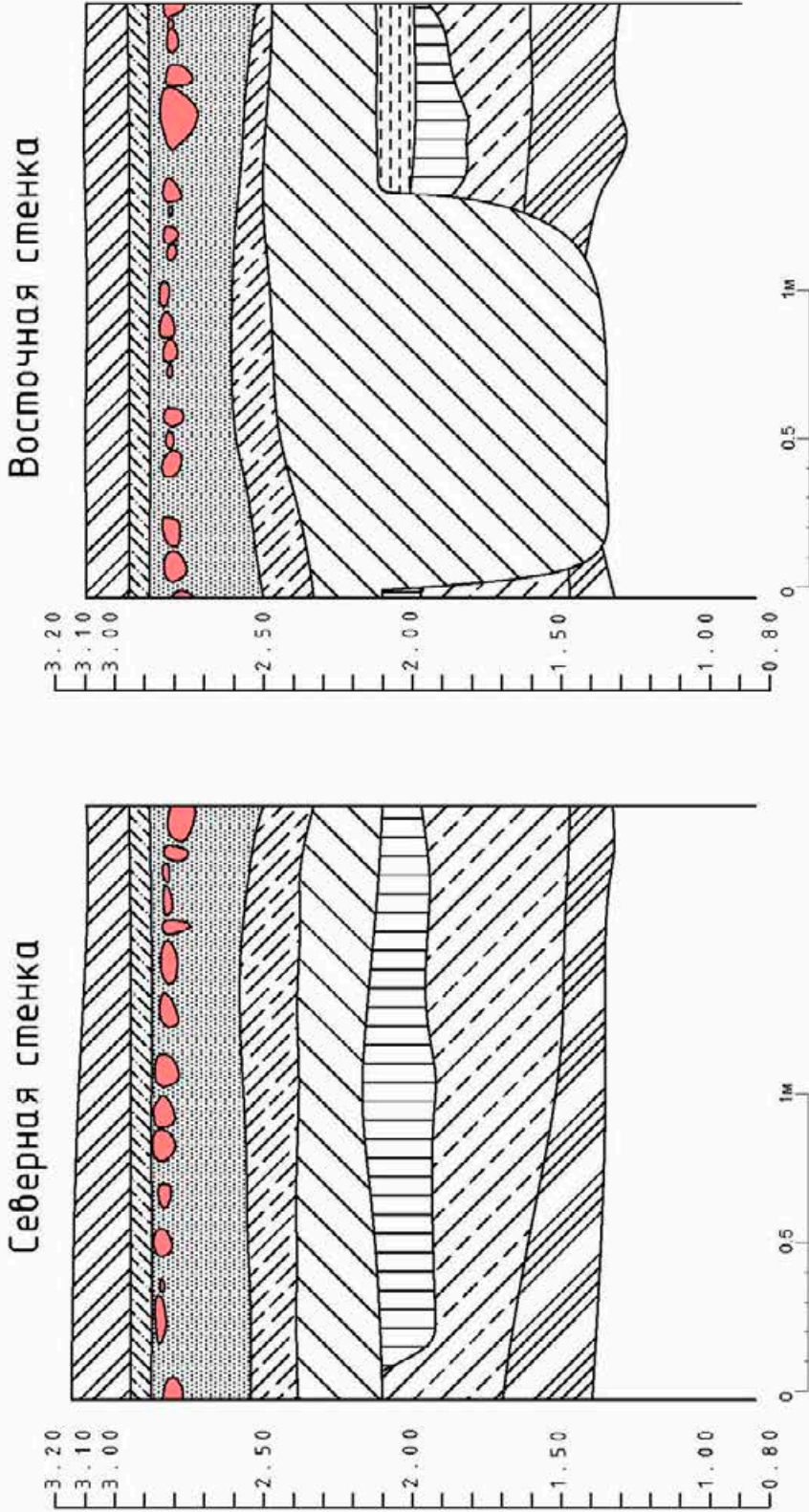



Рис. 63. Санкт-Петербург, Кировский район, ул. Калинина. Шурф №2. Стратиграфия (чертеж).

Инв. № подл.	Подп. и дата	Инв. № дубл.	Взам. инв. №	Подп. и дата

Ли	Изм.	№ докум.	Подп.	Дата

Шурф №2



Условные обозначения

- Серо-бурая супесь с включениями битого кирпича и иного строительного мусора
- Серо-бежевый суглинок
- Светло-бежевая супесь
- Темно-серый суглинок
- Темно-серая супесь с включениями кирпичного боя и щебня
- Материк
- Асфальт
- Линза суглинка сероватого цвета
- Горизонт булыжного мощения
- Светло-оранжевая глина
- Серый песок

Рис. 64. Санкт-Петербург, Кировский район, ул. Калинина. Шурф №2. Стратиграфия (чертеж).

Инв. № подл.	Подп. и дата	Инв. № дубл.	Взам. инв. №	Подп. и дата

Ли	Изм.	№ докум.	Подп.	Дата

**ПРИЛОЖЕНИЕ Б. КОПИЯ ПИСЬМА КГИОП № 01-43-24379/22-0-0 ОТ
16.09.2022 Г.**



ПРАВИТЕЛЬСТВО САНКТ-ПЕТЕРБУРГА

КОМИТЕТ ПО ГОСУДАРСТВЕННОМУ
КОНТРОЛЮ, ИСПОЛЬЗОВАНИЮ
И ОХРАНЕ ПАМЯТНИКОВ
ИСТОРИИ И КУЛЬТУРЫ
(КГИОП)

Москвиной А.А.
molisa.red@gmail.com

пл. Ломоносова, д.1, Санкт-Петербург, 191023
Тел. (812) 315-43-03, (812) 571-64-31, факс (812) 710-42-45
E-mail: kgiop@gov.spb.ru
<https://www.gov.spb.ru>, <http://kgiop.ru/>

Штамп

№ 01-43-24379/22-0-0 от 16.09.2022
На № 931522 от 16.09.2022

В ответ на Ваше обращение КГИОП сообщает, что земельные участки по адресам:

г. Санкт-Петербург, улица Калинина, дом 5, корпус 1, (участок 5а), кадастровый номер: 78:15:0801101:18;

г. Санкт-Петербург, улица Калинина, дом 5, корпус 1, литера Е, кадастровый номер: 78:15:0801101:20;

г. Санкт-Петербург, улица Калинина, дом 5, корпус 1, (участок 7), кадастровый номер: 78:15:0801101:22;

г. Санкт-Петербург, улица Калинина, дом 3, корпус 3, литера А, кадастровый номер: 78:15:0801101:41;

г. Санкт-Петербург, улица Калинина, дом 5, корпус 2, литера А, кадастровый номер: 78:15:0801101:38;

г. Санкт-Петербург, улица Калинина, дом 7, корпус 3, литера А, кадастровый номер: 78:15:0801101:37;

г. Санкт-Петербург, улица Калинина, дом 5, корпус 1, литера Ж, кадастровый номер: 78:15:0801101:24;

г. Санкт-Петербург, улица Калинина, дом 5, корпус 1, (участок 5), кадастровый номер: 78:15:0801101:16 (согласно приложенной к запросу схеме) расположены в границах:

– вне зон охраны объектов культурного наследия.

Закон Санкт-Петербурга от 19.01.2009 № 820-7 (в редакции, вступившей в силу 01.08.2021) "О границах объединенных зон охраны объектов культурного наследия, расположенных на территории Санкт-Петербурга, режимах использования земель и требованиях к градостроительным регламентам в границах указанных зон".

В пределах границ вышеуказанных земельных участков отсутствуют объекты (выявленные объекты) культурного наследия; объекты культурного наследия, включенные в Единый государственный реестр объектов культурного наследия (памятников истории и культуры) народов Российской Федерации, а также защитная зона объектов культурного наследия.

К границам участков непосредственно не примыкают объекты (выявленные объекты) культурного наследия.

16.06.2021 г. опубликован приказ Министерства культуры Российской Федерации (далее – Минкультуры России) от 30.10.2020 №1295 «Об утверждении предмета охраны, границ территории и требований к градостроительным регламентам в границах территории исторического поселения федерального значения город Санкт-Петербург» (далее – историческое поселение).

Земельные участки расположены вне границ территории исторического поселения, утвержденного вышеуказанным приказом Минкультуры России.

КГИОП не располагает сведениями о наличии либо отсутствии объектов, обладающих признаками объектов культурного наследия, на рассматриваемых земельных участках. В связи с этим, а также в соответствии с требованиями ст. 30 Федерального закона № 73-ФЗ от 25.06.2002 г. «Об объектах культурного наследия (памятниках истории и культуры) народов Российской Федерации», требуется проведение государственной историко-культурной экспертизы земельного участка. Согласно требованиям п. 11.3 постановления Правительства Российской Федерации от 15.07.2009 № 569 «Об утверждении Положения о государственной историко-культурной экспертизе» государственная историко-культурная экспертиза земельного участка проводится путем археологической разведки.

Данное письмо носит информативный характер и не является разрешением на производство работ.

**Начальник Управления
государственного реестра
объектов культурного наследия**

ДОКУМЕНТ ПОДПИСАН
ЭЛЕКТРОННОЙ ПОДПИСЬЮ

Сертификат 024B14B300CDADF98D4864CFE995AF59AB
Владелец Яковлев Петр Олегович
Действителен с 26.10.2021 по 26.10.2022

П.О. Яковлев

Ерёменко А.В.
(812)417-43-33
Петрова А.А.
(812)417-43-46

**ПРИЛОЖЕНИЕ В. КОПИЯ ПИСЬМА КГИОП № 01-43-28633/22-0-1 ОТ
29.11.2022 Г.**



ПРАВИТЕЛЬСТВО САНКТ-ПЕТЕРБУРГА

КОМИТЕТ ПО ГОСУДАРСТВЕННОМУ
КОНТРОЛЮ, ИСПОЛЬЗОВАНИЮ
И ОХРАНЕ ПАМЯТНИКОВ
ИСТОРИИ И КУЛЬТУРЫ
(КГИОП)

Ефимовой М.А.
ema_spb@mail.ru

пл. Ломоносова, д.1, Санкт-Петербург, 191023
Тел. (812) 315-43-03, (812) 571-64-31, факс (812) 710-42-45
E-mail: kgiop@gov.spb.ru
<https://www.gov.spb.ru>, <http://kgiop.ru/>

№01-43-28633/22-0-1 от 29.11.2022

№ 01-43-28633/22-0-0 от 31.10.2022

На № 963338 от 31.10.2022

В ответ на Ваше обращение КГИОП сообщает, что земельный участок по адресу: г. Санкт-Петербург, улица Калинина, дом 7, корпус 1 (кадастровый номер: 78:15:0801101:23) расположен в границах:

– вне зон охраны объектов культурного наследия.

Закон Санкт-Петербурга от 19.01.2009 № 820-7 (в редакции, вступившей в силу 01.08.2021) "О границах объединенных зон охраны объектов культурного наследия, расположенных на территории Санкт-Петербурга, режимах использования земель и требованиях к градостроительным регламентам в границах указанных зон".

В пределах границ вышеуказанного земельного участка отсутствуют объекты (выявленные объекты) культурного наследия; объекты культурного наследия, включенные в Единый государственный реестр объектов культурного наследия (памятников истории и культуры) народов Российской Федерации, а также защитная зона объектов культурного наследия.

К границам участка непосредственно не примыкают объекты (выявленные объекты) культурного наследия.

16.06.2021 г. опубликован приказ Министерства культуры Российской Федерации (далее – Минкультуры России) от 30.10.2020 №1295 «Об утверждении предмета охраны, границ территории и требований к градостроительным регламентам в границах территории исторического поселения федерального значения город Санкт-Петербург» (далее – историческое поселение).

Земельный участок расположен вне границ территории исторического поселения, утвержденного вышеуказанным приказом Минкультуры России.

КГИОП не располагает сведениями о наличии либо отсутствии объектов, обладающих признаками объектов культурного наследия, на рассматриваемом земельном участке. В связи с этим, а также в соответствии с требованиями ст. 30 Федерального закона № 73-ФЗ от 25.06.2002 г. «Об объектах культурного наследия (памятниках истории и культуры) народов Российской Федерации», требуется проведение государственной историко-культурной экспертизы

земельного участка. Согласно требованиям п. 11.3 постановления Правительства Российской Федерации от 15.07.2009 № 569 «Об утверждении Положения о государственной историко-культурной экспертизе» государственная историко-культурная экспертиза земельного участка проводится путем археологической разведки.

Данное письмо носит информативный характер и не является разрешением на производство работ.

**Начальник Управления
государственного реестра
объектов культурного наследия**

ДОКУМЕНТ ПОДПИСАН
ЭЛЕКТРОННОЙ ПОДПИСЬЮ

Сертификат 06F237E849F3904F1FB4515726CECA1C
Владелец Яковлев Петр Олегович
Действителен с 31.10.2022 по 24.01.2024

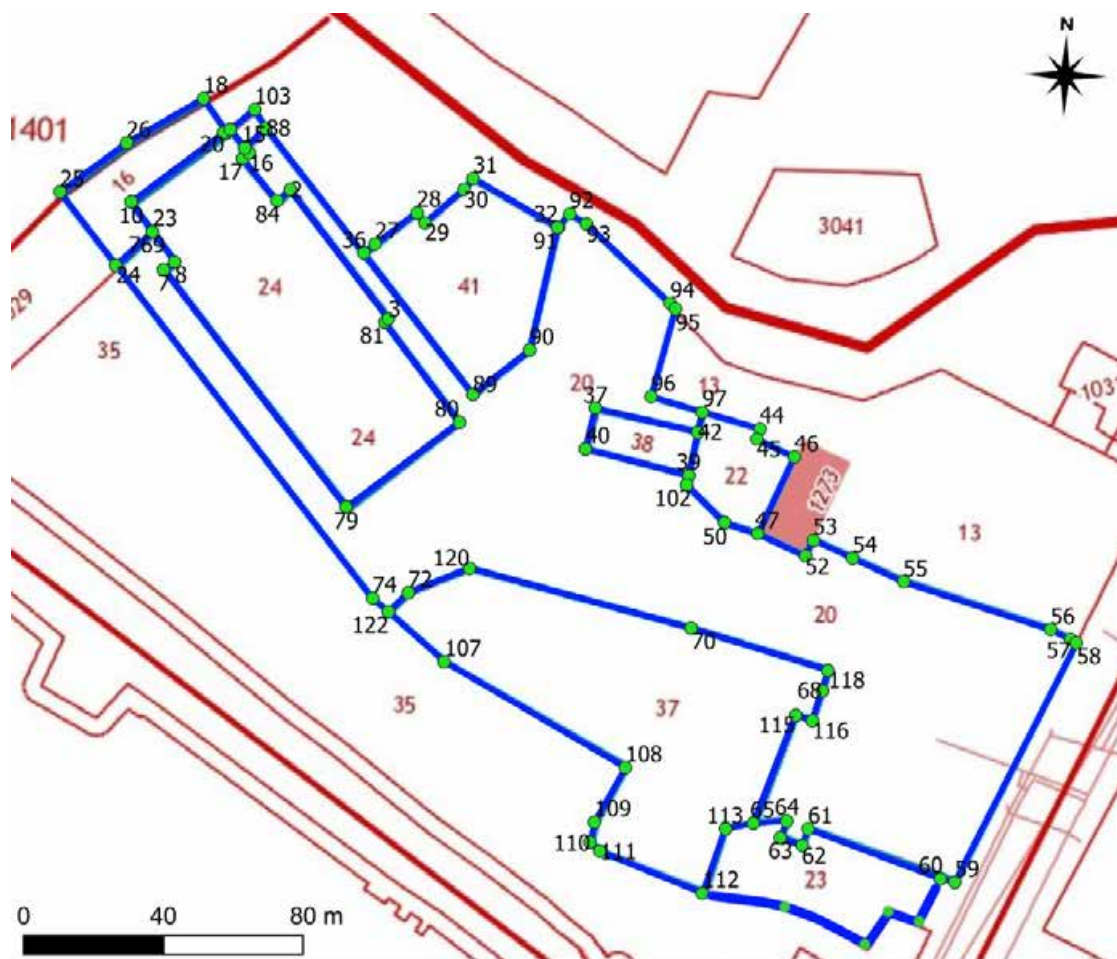
П.О. Яковлев

Дьяконов Н.П.
(812)417-43-33
Петрова А.А.
(812)417-43-46

Приложение 4

**Схема расположения земельных участков на кадастровой
карте территории**

Схема земельных участков по адресам: г. Санкт-Петербург, улица Калинина, дом 5, корпус 1, кадастровый номер: 78:15:0801101:18; г. Санкт-Петербург, улица Калинина, дом 5, корпус 1, литера Е, кадастровый номер: 78:15:0801101:20; г. Санкт-Петербург, улица Калинина, дом 5, корпус 1, (участок 7), кадастровый номер: 78:15:0801101:22; г. Санкт-Петербург, улица Калинина, дом 3, корпус 3, литера А, кадастровый номер: 78:15:0801101:41; г. Санкт-Петербург, улица Калинина, дом 5, корпус 2, литера А, кадастровый номер: 78:15:0801101:38; г. Санкт-Петербург, улица Калинина, дом 7, корпус 3, литера А, кадастровый номер: 78:15:0801101:37; г. Санкт-Петербург, улица Калинина, дом 5, корпус 1, литера Ж, кадастровый номер: 78:15:0801101:24; г. Санкт-Петербург, улица Калинина, дом 5, корпус 1, (участок 5), кадастровый номер: 78:15:0801101:16; г. Санкт-Петербург, улица Калинина, дом 7, корпус 1 (кадастровый номер: 78:15:0801101:23) на публичной кадастровой карте РФ



N	Y	X	41	110232.81	90245.19	81	110144.15	90285.74
1	110112.08	90319.22	42	110235.01	90257.69	82	110145.29	90286.67
2	110115.82	90322.52	43	110236.03	90263.53	83	110115.82	90322.52
3	110145.29	90286.67	44	110252.62	90259.33	84	110112.08	90319.22
4	110144.15	90285.74	45	110251.87	90256.24	85	110101.77	90331.02
5	110166.6	90257.9	46	110262.84	90251.6	86	110103.6	90332.6
6	110135.2	90232.36	47	110253.28	90229.2	87	110102.3	90334.11
7	110080.51	90298.43	48	110243.49	90231.96	88	110108.24	90339.95
8	110083.55	90300.88	49	110232.35	90242.53	89	110170.23	90266.05
9	110076.92	90309.15	50	110243.49	90231.96	90	110186.01	90279.29
10	110070.43	90317.37	51	110253.28	90229.2	91	110192.71	90314.59
11	110096.08	90338.09	52	110267.02	90223.31	92	110195.91	90318.78
12	110096.33	90337.79	53	110269.11	90228.1	93	110200.91	90315.98
13	110097.05	90338.38	54	110280.63	90223.3	94	110225.71	90294.19
14	110097.99	90339.17	55	110295.36	90217.01	95	110227.31	90292.6
15	110102.3	90334.11	56	110338	90204.92	96	110221.28	90267.27
16	110103.6	90332.6	57	110343.92	90202.24	97	110236.03	90263.53
17	110101.77	90331.02	58	110345.63	90201.47	98	110235.01	90257.69
18	110090.01	90347.79	59	110313.33	90131.76	99	110205.41	90263.39
19	110097.05	90338.38	60	110309.03	90132.59	100	110203.01	90251.68
20	110096.33	90337.79	61	110270.8	90145.42	101	110232.81	90245.19
21	110096.08	90338.09	62	110269.2	90140.5	102	110232.35	90242.53
22	110070.43	90317.37	63	110263	90142.7	103	110104.67	90345.21
23	110076.92	90309.15	64	110264.67	90147.58	104	110108.24	90339.95
24	110066.78	90299.17	65	110255.03	90146.48	105	110102.3	90334.11
25	110049.95	90319.47	66	110265.9	90177.84	106	110097.99	90339.17
26	110068.4	90334.2	67	110270.81	90176.46	107	110164.96	90189.36
27	110140.59	90307.95	68	110273.24	90185.17	108	110217.91	90160.98
28	110152.2	90317.49	69	110274.87	90191.03	109	110209.62	90145.1
29	110154.62	90314.66	70	110235.26	90201.57	110	110208.62	90139.13
30	110165.44	90324.49	71	110171.14	90216.38	111	110211.48	90136.73
31	110167.98	90327.82	72	110153.83	90208.7	112	110241.3	90125.91
32	110192.83	90314.75	73	110148.46	90203.03	113	110247.04	90144.52
33	110192.71	90314.59	74	110143.66	90206.66	114	110255.03	90146.48
34	110186.01	90279.29	75	110066.78	90299.17	115	110265.9	90177.84
35	110170.23	90266.05	76	110076.92	90309.15	116	110270.81	90176.46
36	110137.36	90305.24	77	110083.55	90300.88	117	110273.24	90185.17
37	110205.41	90263.39	78	110080.51	90298.43	118	110274.87	90191.03
38	110235.01	90257.69	79	110135.2	90232.36	119	110235.26	90201.57
39	110232.81	90245.19	80	110166.6	90257.9	120	110171.14	90216.38
40	110203.01	90251.68				121	110153.83	90208.7
						122	110148.46	90203.03

Приложение 5

**Копия письма ООО «ЦИИВС» № 78-10-3993 от 26.01.2022 г. с
обоснованием отсутствия градостроительного плана
земельного участка**



ООО «ЦИИВС»

Тел: (812)2926878
Тел: (499)3713778
email: info@ciivs.ru

ИНН 7802284381
КПП 780201001
ОГРН 1157847099189
БИК 044525999
Лицензия МК РФ №05055
194362, г. Санкт-Петербург, п. Парголово, тер.
Михайловка, ул. Ленина, д. 52, литера А, корп. 2, пом.
1-Н

Заместителю директора
ФГБУН ИИМК РАН
Соловьевой Н.Ф.
191186, Санкт-Петербург,
Дворцовая наб, д. 18, лит. А

Исходящий: №78-10-3993 от 26.01.2022 г.

Уважаемая Наталья Федоровна!

В рамках работ по Дополнительному соглашению №116 к Договору №183/10/2018 от 18.10.2018 г. по проведению научно-исследовательского археологического обследования с целью проведения государственной историко-культурной экспертизы земельных участков с кадастровыми номерами: 78:15:0801101:18, 78:15:0801101:20, 78:15:0801101:22, 78:15:0801101:41, 78:15:0801101:38, 78:15:0801101:37, 78:15:0801101:24, 78:15:0801101:16, сообщаем следующее: градостроительный план земельного участка будет сформирован и утвержден по итогам разработки проекта межевания территории.

При этом, исходными данными для разработки последних – будут являться в том числе результаты работ по проведению историко-культурной экспертизы земельного участка (в соответствии с п.14 Ст.57.3 Градостроительного кодекса Российской Федерации).

Основываясь на вышеизложенном, по состоянию на настоящий момент предоставить градостроительные планы в отношении указанных земельных участков не представляется возможным.

Генеральный директор

Макеев С. А.

Приложение 9

Сведения об экспертах

Сведения об экспертах:

Фамилия, имя, отчество	Городилов Андрей Юрьевич
Образование	высшее
Специальность	история, археология
Ученая степень (звание)	-
Стаж работы	17 лет
Место работы и должность	н.с. ИИМК РАН
Реквизиты аттестации	Государственный эксперт по проведению историко-культурной экспертизы (приказ Министерства культуры Российской Федерации № 219 от 27.02.2019 г. «Об утверждении статуса аттестованного эксперта по проведению государственной историко-культурной экспертизы» (п. 34)) Объекты экспертизы: <ul style="list-style-type: none"> - выявленные объекты культурного наследия в целях обоснования целесообразности включения данных объектов в реестр; - документы, обосновывающие включение объектов культурного наследия в реестр.
Фамилия, имя, отчество	Лазаретов Игорь Павлович
Образование	высшее
Специальность	история
Ученая степень (звание)	кандидат исторических наук
Стаж работы	35 лет
Место работы и должность	ст.н.с. ИИМК РАН
Реквизиты аттестации	Государственный эксперт по проведению историко-культурной экспертизы (приказ Министерства культуры Российской Федерации № 1537 от 17.09.2021 г. «Об утверждении статуса аттестованного эксперта по проведению государственной историко-культурной экспертизы» (п. 13)) Объекты экспертизы: <ul style="list-style-type: none"> - выявленные объекты культурного наследия в целях обоснования целесообразности включения данных объектов в реестр; - документы, обосновывающие включение объектов культурного наследия в реестр; - документы, обосновывающие исключение объектов культурного наследия из реестра;

	<ul style="list-style-type: none"> - земли, подлежащие воздействию земляных, строительных, мелиоративных, хозяйственных работ, предусмотренных статьей 25 Лесного кодекса Российской Федерации работ по использованию лесов (за исключением работ, указанных в пунктах 3, 4 и 7 части 1 статьи 25 Лесного кодекса Российской Федерации) и иных работ, в случае, если орган охраны объектов культурного наследия не имеет данных об отсутствии на указанных землях объектов культурного наследия, включенных в реестр, выявленных объектов культурного наследия либо объектов, обладающих признаками объекта культурного наследия; - документация, за исключением научных отчетов о выполненных археологических полевых работах, содержащая результаты исследований, в соответствии с которыми определяется наличие или отсутствие объектов, обладающих признаками объекта культурного наследия, на земельных участках, подлежащих воздействию земляных, строительных, мелиоративных, хозяйственных работ, работ по использованию лесов и иных работ; - документация или разделы документации, обосновывающие меры по обеспечению сохранности объекта культурного наследия, включенного в реестр, выявленного объекта культурного наследия либо объекта, обладающего признаками объекта культурного наследия, при проведении земляных, мелиоративных, хозяйственных работ, указанных в настоящей статье работ по использованию лесов и иных работ в границах территории объекта культурного наследия либо на земельном участке, непосредственно связанном с земельным участком в границах территории объекта культурного наследия
Фамилия, имя, отчество	Поляков Андрей Владимирович
Образование	высшее
Специальность	история
Ученая степень (звание)	доктор исторических наук
Стаж работы	21 год
Место работы и должность	ст.н.с. ИИМК РАН, директор ИИМК РАН
Реквизиты аттестации	Государственный эксперт по проведению историко-культурной экспертизы (приказ Министерства культуры Российской Федерации № 1668 от 11.10.2021 г. «Об утверждении статуса аттестованного эксперта по проведению

	<p>государственной историко-культурной экспертизы» (п. 23))</p> <p>Объекты экспертизы:</p> <ul style="list-style-type: none">- выявленные объекты культурного наследия в целях обоснования целесообразности включения данных объектов в реестр;- документы, обосновывающие включение объектов культурного наследия в реестр;- документы, обосновывающие исключение объектов культурного наследия из реестра;- земли, подлежащие воздействию земляных, строительных, мелиоративных, хозяйственных работ, предусмотренных статьей 25 Лесного кодекса Российской Федерации работ по использованию лесов (за исключением работ, указанных в пунктах 3, 4 и 7 части 1 статьи 25 Лесного кодекса Российской Федерации) и иных работ, в случае, если указанные земли расположены в границах территорий, утвержденных в соответствии с пунктом 34.2 пункта 1 статьи 9 Федерального закона;- документация или разделы документации, обосновывающие меры по обеспечению сохранности объекта культурного наследия, включенного в реестр, выявленного объекта культурного наследия либо объекта, обладающего признаками объекта культурного наследия, при проведении земляных, мелиоративных, хозяйственных работ, указанных в настоящей статье работ, указанных в статье 30 Федерального закона работ по использованию лесов и иных работ в границах территории объекта культурного наследия либо на земельном участке, непосредственно связанном с земельным участком в границах территории объекта культурного наследия;- документация, за исключением научных отчетов о выполненных археологических полевых работах, содержащая результаты исследований, в соответствии с которыми определяется наличие или отсутствие объектов, обладающих признаками объекта культурного наследия, на земельных участках, подлежащих воздействию земляных, строительных, мелиоративных, хозяйственных
--	--

	работ, указанных в статье 30 Федерального закона работ по использованию лесов и иных работ;
Фамилия, имя, отчество	Садыков Тимур Рашитович
Образование	высшее
Специальность	история
Ученая степень (звание)	-
Стаж работы	11 лет
Место работы и должность	и.о. м.н.с. ИИМК РАН
Реквизиты аттестации	Государственный эксперт по проведению историко-культурной экспертизы (приказ Министерства культуры Российской Федерации № 235 от 01.03.2022 г. «Об утверждении статуса аттестованного эксперта по проведению государственной историко-культурной экспертизы» (п. 25)) Объекты экспертизы: <ul style="list-style-type: none"> - выявленные объекты культурного наследия в целях обоснования целесообразности включения данных объектов в реестр; - документы, обосновывающие включение объектов культурного наследия в реестр;
Фамилия, имя, отчество	Соловьев Сергей Львович
Образование	высшее
Специальность	история
Ученая степень (звание)	кандидат исторических наук
Стаж работы	44 года
Место работы и должность	и.о. ст.н.с. ИИМК РАН
Реквизиты аттестации	Государственный эксперт по проведению историко-культурной экспертизы (приказ Министерства культуры Российской Федерации № 235 от 01.03.2022 г. «Об утверждении статуса аттестованного эксперта по проведению государственной историко-культурной экспертизы» (п. 26)) Объекты экспертизы: <ul style="list-style-type: none"> - выявленные объекты культурного наследия в целях обоснования целесообразности включения данных объектов в реестр;

	<ul style="list-style-type: none"> - документы, обосновывающие включение объектов культурного наследия в реестр; - документы, обосновывающие исключение объектов культурного наследия из реестра; - земли, подлежащие воздействию земляных, строительных, мелиоративных, хозяйственных работ, предусмотренных статьей 25 Лесного кодекса Российской Федерации работ по использованию лесов (за исключением работ, указанных в пунктах 3, 4 и 7 части 1 статьи 25 Лесного кодекса Российской Федерации) и иных работ, в случае, если указанные земли расположены в границах территорий, утвержденных в соответствии с пунктом 34.2 пункта 1 статьи 9 Федерального закона; - документация или разделы документации, обосновывающие меры по обеспечению сохранности объекта культурного наследия, включенного в реестр, выявленного объекта культурного наследия либо объекта, обладающего признаками объекта культурного наследия, при проведении земляных, мелиоративных, хозяйственных работ, указанных в настоящей статье работ, указанных в статье 30 Федерального закона работ по использованию лесов и иных работ в границах территории объекта культурного наследия либо на земельном участке, непосредственно связанном с земельным участком в границах территории объекта культурного наследия; - документация, за исключением научных отчетов о выполненных археологических полевых работах, содержащая результаты исследований, в соответствии с которыми определяется наличие или отсутствие объектов, обладающих признаками объекта культурного наследия, на земельных участках, подлежащих воздействию земляных, строительных, мелиоративных, хозяйственных работ, указанных в статье 30 Федерального закона работ по использованию лесов и иных работ
Фамилия, имя, отчество	Субботин Андрей Викторович
Образование	высшее
Специальность	история
Ученая степень (звание)	кандидат исторических наук

Стаж работы	46 лет
Место работы и должность	ст.н.с. ИИМК РАН
Реквизиты аттестации	<p>Государственный эксперт по проведению историко-культурной экспертизы (приказ Министерства культуры Российской Федерации № 1668 от 11.10.2021 г. «Об утверждении статуса аттестованного эксперта по проведению государственной историко-культурной экспертизы» (п. 26))</p> <p>Объекты экспертизы:</p> <ul style="list-style-type: none"> - выявленные объекты культурного наследия в целях обоснования целесообразности включения данных объектов в реестр; - документы, обосновывающие включение объектов культурного наследия в реестр; - документы, обосновывающие исключение объектов культурного наследия из реестра; - земли, подлежащие воздействию земляных, строительных, мелиоративных, хозяйственных работ, предусмотренных статьей 25 Лесного кодекса Российской Федерации работ по использованию лесов (за исключением работ, указанных в пунктах 3, 4 и 7 части 1 статьи 25 Лесного кодекса Российской Федерации) и иных работ, в случае, если указанные земли расположены в границах территорий, утвержденных в соответствии с пунктом 34.2 пункта 1 статьи 9 Федерального закона; - документация или разделы документации, обосновывающие меры по обеспечению сохранности объекта культурного наследия, включенного в реестр, выявленного объекта культурного наследия либо объекта, обладающего признаками объекта культурного наследия, при проведении земляных, мелиоративных, хозяйственных работ, указанных в настоящей статье работ, указанных в статье 30 Федерального закона работ по использованию лесов и иных работ в границах территории объекта культурного наследия либо на земельном участке, непосредственно связанном с земельным участком в границах территории объекта культурного наследия;

	- документация, за исключением научных отчетов о выполненных археологических полевых работах, содержащая результаты исследований, в соответствии с которыми определяется наличие или отсутствие объектов, обладающих признаками объекта культурного наследия, на земельных участках, подлежащих воздействию земляных, строительных, мелиоративных, хозяйственных работ, указанных в статье 30 Федерального закона работ по использованию лесов и иных работ
Фамилия, имя, отчество	Тарасов Алексей Юрьевич
Образование	высшее
Специальность	история, археология
Ученая степень (звание)	кандидат исторических наук
Стаж работы	20 лет
Место работы и должность	н.с. ИИМК РАН
Реквизиты аттестации	<p>Государственный эксперт по проведению историко-культурной экспертизы (приказ Министерства культуры Российской Федерации № 997 от 17.07.2019 г. «Об утверждении статуса аттестованного эксперта по проведению государственной историко-культурной экспертизы» (п. 29))</p> <p>Объекты экспертизы:</p> <ul style="list-style-type: none"> - выявленные объекты культурного наследия в целях обоснования целесообразности включения данных объектов в реестр; - земли, подлежащие воздействию земляных, строительных, мелиоративных, хозяйственных работ, предусмотренных статьей 25 Лесного кодекса Российской Федерации работ по использованию лесов (за исключением работ, указанных в пунктах 3, 4 и 7 части 1 статьи 25 Лесного кодекса Российской Федерации) и иных работ, в случае, если указанные земли расположены в границах территорий, утвержденных в соответствии с пунктом 34.2 статьи 9 Федерального закона № 73-ФЗ; - документы, обосновывающие включение объектов культурного наследия в реестр; - документы, обосновывающие исключение объектов культурного наследия из реестра; - документация, за исключением научных отчетов о выполненных археологических полевых работах, содержащая результаты исследований, в соответствии с которыми определяется наличие или

	<p>отсутствие объектов, обладающих признаками объекта культурного наследия, на земельных участках, подлежащих воздействию земляных, строительных, мелиоративных, хозяйственных работ, указанных в статье 30 Федерального закона N2 73-ФЗ работ по использованию лесов и иных работ;</p> <ul style="list-style-type: none">- документация или разделы документации, обосновывающие меры по обеспечению сохранности объекта культурного наследия, включенного в реестр, выявленного объекта культурного наследия либо объекта, обладающего признаками объекта культурного наследия, при проведении земляных, мелиоративных, хозяйственных работ, указанных в настоящей статье работ по использованию лесов и иных работ в границах территории объекта культурного наследия либо на земельном участке, непосредственно связанном с земельным участком в границах территории объекта культурного наследия.
--	--

Приложение 10

**Выдержки из приказа № 997 от 17.07.2019 г.
«Об утверждении статуса аттестованного эксперта по
проведению государственной историко-культурной
экспертизы»**



МИНИСТЕРСТВО КУЛЬТУРЫ
РОССИЙСКОЙ ФЕДЕРАЦИИ

ПРИКАЗ

17 июня 2019

Москва

№ 997

Об аттестации экспертов по проведению государственной историко-культурной экспертизы

В соответствии с Федеральным законом от 25 июня 2002 г. № 73-ФЗ «Об объектах культурного наследия (памятниках истории и культуры) народов Российской Федерации», с пунктом 9 Положения о государственной историко-культурной экспертизе, утвержденного постановлением Правительства Российской Федерации от 15 июля 2009 г. № 569, Положением о порядке аттестации экспертов по проведению государственной историко-культурной экспертизы, утвержденным приказом Минкультуры России от 26 августа 2010 г. № 563 (в редакции приказа Минкультуры России от 17 октября 2011 г. № 1003), руководствуясь Положением об аттестационной комиссии Минкультуры России, утвержденным приказом Минкультуры России от 29 декабря 2011 г. № 1276, протоколом заседания аттестационной комиссии Минкультуры России от 25 июня 2019 г., п р и к а з ы в а ю:

1. Аттестовать экспертов по проведению государственной историко-культурной экспертизы согласно приложению к настоящему приказу.

2. Департаменту государственной охраны культурного наследия (Р.А.Рыбало) обеспечить размещение информации об аттестованных экспертах на официальном сайте Минкультуры России в сети Интернет.

3. Контроль за исполнением настоящего приказа оставляю за собой.

Заместитель Министра



С.Г.Обрывалин

Приложение

Утверждено приказом
Министерства культуры
Российской Федерации

от «17» июля 2019 г. № 997

Аттестованные эксперты по проведению
государственной историко-культурной экспертизы

№ п/п	Фамилия, имя, отчество соискателя	Объекты экспертизы
1.	Авксентьева Ольга Николаевна	<ul style="list-style-type: none"> - выявленные объекты культурного наследия в целях обоснования целесообразности включения данных объектов в реестр; - документы, обосновывающие включение объектов культурного наследия в реестр; - документы, обосновывающие изменение категории историко-культурного значения объекта культурного наследия; - проекты зон охраны объекта культурного наследия; - проектная документация на проведение работ по сохранению объектов культурного наследия; - документация или разделы документации, обосновывающие меры по обеспечению сохранности объекта культурного наследия, включенного в реестр, выявленного объекта культурного наследия либо объекта, обладающего признаками объекта культурного наследия, при проведении земляных, мелиоративных, хозяйственных работ, указанных в статье 30 Федерального закона от 25.06.2002 № 73-ФЗ «Об объектах культурного наследия (памятниках истории и культуры) народов Российской Федерации» (далее – Федеральный закон № 73-ФЗ) работ по использованию лесов и иных работ в границах территории объекта культурного наследия либо на земельном участке,

		земельным участком в границах территории объекта культурного наследия.
28.	Старцева Татьяна Сергеевна	<ul style="list-style-type: none"> - выявленные объекты культурного наследия в целях обоснования целесообразности включения данных объектов в реестр; - документы, обосновывающие включение объектов культурного наследия в реестр; - документы, обосновывающие исключение объектов культурного наследия из реестра; - документы, обосновывающие изменение категории историко-культурного значения объекта культурного наследия; - документы, обосновывающие отнесение объекта культурного наследия к историко-культурным заповедникам, особо ценным объектам культурного наследия народов Российской Федерации либо объектам всемирного культурного и природного наследия; - проектная документация на проведение работ по сохранению объектов культурного наследия; - документация или разделы документации, обосновывающие меры по обеспечению сохранности объекта культурного наследия, включенного в реестр, выявленного объекта культурного наследия либо объекта, обладающего признаками объекта культурного наследия, при проведении земляных, мелиоративных, хозяйственных работ, указанных в статье 30 Федерального закона № 73-ФЗ работ по использованию лесов и иных работ в границах территории объекта культурного наследия либо на земельном участке, непосредственно связанном с земельным участком в границах территории объекта культурного наследия.
29.	Тарасов Алексей Юрьевич	<ul style="list-style-type: none"> - выявленные объекты культурного наследия в целях обоснования целесообразности включения данных объектов в реестр; - земли, подлежащие воздействию земляных, строительных, мелиоративных, хозяйственных работ, предусмотренных статьей 25 Лесного кодекса Российской Федерации работ по использованию лесов (за исключением работ, указанных в пунктах 3, 4 и 7 части 1 статьи 25 Лесного кодекса Российской Федерации) и иных

		<p>работ, в случае, если указанные земли расположены в границах территорий, утвержденных в соответствии с пунктом 34.2 пункта 1 статьи 9 Федерального закона № 73-ФЗ;</p> <ul style="list-style-type: none"> - документы, обосновывающие включение объектов культурного наследия в реестр; - документы, обосновывающие исключение объектов культурного наследия из реестра; - документация, за исключением научных отчетов о выполненных археологических полевых работах, содержащая результаты исследований, в соответствии с которыми определяется наличие или отсутствие объектов, обладающих признаками объекта культурного наследия, на земельных участках, подлежащих воздействию земляных, строительных, мелиоративных, хозяйственных работ, указанных в статье 30 Федерального закона № 73-ФЗ работ по использованию лесов и иных работ; - документация или разделы документации, обосновывающие меры по обеспечению сохранности объекта культурного наследия, включенного в реестр, выявленного объекта культурного наследия либо объекта, обладающего признаками объекта культурного наследия, при проведении земляных, мелиоративных, хозяйственных работ, указанных в статье 30 Федерального закона № 73-ФЗ работ по использованию лесов и иных работ в границах территории объекта культурного наследия либо на земельном участке, непосредственно связанном с земельным участком в границах территории объекта культурного наследия.
30.	Титова Светлана Валентиновна	<ul style="list-style-type: none"> - документы, обосновывающие изменение категории историко-культурного значения объекта культурного наследия.
31.	Тихонов Виктор Евгеньевич	<ul style="list-style-type: none"> - выявленные объекты культурного наследия в целях обоснования целесообразности включения данных объектов в реестр; - документы, обосновывающие включение объектов культурного наследия в реестр; - документы, обосновывающие исключение объектов культурного наследия из реестра;

		<p>признаками объекта культурного наследия, при проведении земляных, мелиоративных, хозяйственных работ, указанных в статье 30 Федерального закона № 73-ФЗ работ по использованию лесов и иных работ в границах территории объекта культурного наследия либо на земельном участке, непосредственно связанном с земельным участком в границах территории объекта культурного наследия.</p>
37.	Яндовский Виктор Эдуардович	<ul style="list-style-type: none"> - выявленные объекты культурного наследия в целях обоснования целесообразности включения данных объектов в реестр; - документы, обосновывающие включение объектов культурного наследия в реестр; - документы, обосновывающие изменение категории историко-культурного значения объекта культурного наследия; - документы, обосновывающие отнесение объекта культурного наследия к историко-культурным заповедникам, особо ценным объектам культурного наследия народов Российской Федерации либо объектам всемирного культурного и природного наследия; - проекты зон охраны объекта культурного наследия; - проектная документация на проведение работ по сохранению объектов культурного наследия. - документация, обосновывающая границы защитной зоны объекта культурного наследия.
38.	Яровой Илья Юрьевич	<ul style="list-style-type: none"> - выявленные объекты культурного наследия в целях обоснования целесообразности включения данных объектов в реестр; - документы, обосновывающие включение объектов культурного наследия в реестр; - документы, обосновывающие исключение объектов культурного наследия из реестра; - документы, обосновывающие изменение категории историко-культурного значения объекта культурного наследия; - документы, обосновывающие отнесение объекта культурного наследия к историко-культурным заповедникам, особо ценным объектам культурного наследия народов Российской Федерации

		<p>Федерации либо объектам всемирного культурного и природного наследия;</p> <ul style="list-style-type: none">- документация, за исключением научных отчетов о выполненных археологических полевых работах, содержащая результаты исследований, в соответствии с которыми определяется наличие или отсутствие объектов, обладающих признаками объекта культурного наследия, на земельных участках, подлежащих воздействию земляных, строительных, мелиоративных, хозяйственных работ, указанных в статье 30 Федерального закона № 73-ФЗ работ по использованию лесов и иных работ;- документация или разделы документации, обосновывающие меры по обеспечению сохранности объекта культурного наследия, включенного в реестр, выявленного объекта культурного наследия либо объекта, обладающего признаками объекта культурного наследия, при проведении земляных, мелиоративных, хозяйственных работ, указанных в статье 30 Федерального закона № 73-ФЗ работ по использованию лесов и иных работ в границах территории объекта культурного наследия либо на земельном участке, непосредственно связанном с земельным участком в границах территории объекта культурного наследия.
--	--	---

Приложение 11

**Выдержки из приказа № 1537 от 17.09.2021 г г.
«Об утверждении статуса аттестованного эксперта по
проведению государственной историко-культурной
экспертизы»**



**МИНИСТЕРСТВО КУЛЬТУРЫ
РОССИЙСКОЙ ФЕДЕРАЦИИ**

ПРИКАЗ

от 17 сентября 2021 г.

Москва

№ 1537

**Об аттестации экспертов по проведению государственной
историко-культурной экспертизы**

В соответствии с Федеральным законом от 25 июня 2002 г. № 73-ФЗ «Об объектах культурного наследия (памятниках истории и культуры) народов Российской Федерации», пунктом 9 Положения о государственной историко-культурной экспертизе, утвержденного постановлением Правительства Российской Федерации от 15 июля 2009 г. № 569, Положением о порядке аттестации экспертов по проведению государственной историко-культурной экспертизы, утвержденным приказом Минкультуры России от 26 августа 2010 г. № 563 (в редакции приказа Минкультуры России от 17 октября 2011 г. № 1003), руководствуясь Положением об аттестационной комиссии Минкультуры России, утвержденным приказом Минкультуры России от 29 декабря 2011 г. № 1276, протоколом заседания аттестационной комиссии Министерства культуры Российской Федерации по аттестации экспертов по проведению государственной историко-культурной экспертизы от 03 сентября 2021 г., п р и к а з ы в а ю:

1. Аттестовать экспертов по проведению государственной историко-культурной экспертизы согласно приложению к настоящему приказу.

2. Департаменту государственной охраны культурного наследия (Р.А.Рыбало) обеспечить размещение информации об аттестованных экспертах на официальном сайте Минкультуры России в сети Интернет.

3. Контроль за исполнением настоящего приказа оставляю за собой.

Первый заместитель Министра



С.Г.Обрывалин

Приложение
к приказу Министерства культуры
Российской Федерации
от «19» сентября 2021 г.
№ 1537

**Аттестованные эксперты по проведению
государственной историко-культурной экспертизы**

№ п/ п	Фамилия, имя, отчество сонскателя	Решение о присвоении статуса аттестованного эксперта:
1.	Аврутов Юрий Иосифович	<ul style="list-style-type: none"> - выявленные объекты культурного наследия в целях обоснования целесообразности включения данных объектов в реестр; - документы, обосновывающие включение объектов культурного наследия в реестр; - документы, обосновывающие исключение объектов культурного наследия из реестра; - документы, обосновывающие изменение категории историко-культурного значения объекта культурного наследия; - документы, обосновывающие отнесение объекта культурного наследия к историко-культурным заповедникам, особо ценным объектам культурного наследия народов Российской Федерации либо объектам всемирного культурного и природного наследия; - проектная документация на проведение работ по сохранению объектов культурного наследия; - документация или разделы документации, обосновывающие меры по обеспечению сохранности объекта культурного наследия, включенного в реестр, выявленного объекта культурного наследия либо объекта, обладающего признаками объекта культурного наследия, при проведении земляных, мелиоративных, хозяйственных работ, указанных в статье 30 Федерального закона работ по использованию лесов и иных работ в границах территории объекта культурного наследия либо на земельном участке, непосредственно связанном с земельным участком в границах территории объекта культурного наследия;

		<ul style="list-style-type: none"> - проектная документация на проведение работ по сохранению объектов культурного наследия; - документация или разделы документации, обосновывающие меры по обеспечению сохранности объекта культурного наследия, включенного в реестр, выявленного объекта культурного наследия либо объекта, обладающего признаками объекта культурного наследия, при проведении земляных, мелиоративных, хозяйственных работ, указанных в статье 30 Федерального закона работ по использованию лесов и иных работ в границах территории объекта культурного наследия либо на земельном участке, непосредственно связанном с земельным участком в границах территории объекта культурного наследия.
13.	Лазаретов Игорь Павлович	<ul style="list-style-type: none"> - выявленные объекты культурного наследия в целях обоснования целесообразности включения данных объектов в реестр; - документы, обосновывающие включение объектов культурного наследия в реестр; - документы, обосновывающие исключение объектов культурного наследия из реестра; - земли, подлежащие воздействию земляных, строительных, мелиоративных, хозяйственных работ, предусмотренных статьей 25 Лесного кодекса Российской Федерации работ по использованию лесов (за исключением работ, указанных в пунктах 3, 4 и 7 части 1 статьи 25 Лесного кодекса Российской Федерации) и иных работ, в случае, если указанные земли расположены в границах территорий, утвержденных в соответствии с пунктом 34.2 пункта 1 статьи 9 Федерального закона; - документация или разделы документации, обосновывающие меры по обеспечению сохранности объекта культурного наследия, включенного в реестр, выявленного объекта культурного наследия либо объекта, обладающего признаками объекта культурного наследия, при проведении земляных, мелиоративных, хозяйственных работ, указанных в статье 30 Федерального закона работ по использованию лесов и иных работ в границах территории объекта культурного наследия либо на земельном участке, непосредственно связанном с земельным участком в границах территории объекта культурного наследия;

		<ul style="list-style-type: none"> - документация, за исключением научных отчетов о выполненных археологических полевых работах, содержащая результаты исследований, в соответствии с которыми определяется наличие или отсутствие объектов, обладающих признаками объекта культурного наследия, на земельных участках, подлежащих воздействию земляных, строительных, мелиоративных, хозяйственных работ, указанных в статье 30 Федерального закона работ по использованию лесов и иных работ.
14.	Лапшин Андрей Сергеевич	<ul style="list-style-type: none"> - выявленные объекты культурного наследия в целях обоснования целесообразности включения данных объектов в реестр; - документы, обосновывающие включение объектов культурного наследия в реестр; - земли, подлежащие воздействию земляных, строительных, мелиоративных, хозяйственных работ, предусмотренных статьей 25 Лесного кодекса Российской Федерации работ по использованию лесов (за исключением работ, указанных в пунктах 3, 4 и 7 части 1 статьи 25 Лесного кодекса Российской Федерации) и иных работ, в случае, если указанные земли расположены в границах территорий, утвержденных в соответствии с пунктом 34.2 пункта 1 статьи 9 Федерального закона; - документация, за исключением научных отчетов о выполненных археологических полевых работах, содержащая результаты исследований, в соответствии с которыми определяется наличие или отсутствие объектов, обладающих признаками объекта культурного наследия, на земельных участках, подлежащих воздействию земляных, строительных, мелиоративных, хозяйственных работ, указанных в статье 30 Федерального закона работ по использованию лесов и иных работ.
15.	Малихова Наталья Геннадьевна	<ul style="list-style-type: none"> - проектная документация на проведение работ по сохранению объектов культурного наследия; - документация или разделы документации, обосновывающие меры по обеспечению сохранности объекта культурного наследия, включенного в реестр, выявленного объекта культурного наследия либо объекта, обладающего признаками объекта культурного наследия, при проведении земляных, мелиоративных, хозяйственных работ, указанных в статье 30 Федерального закона работ по

Приложение 12

**Выдержки из приказа № 1668 от 11.10.2021 г.
«Об утверждении статуса аттестованного эксперта по
проведению государственной историко-культурной
экспертизы»**



МИНИСТЕРСТВО КУЛЬТУРЫ
РОССИЙСКОЙ ФЕДЕРАЦИИ

ПРИКАЗ

от 11 октября 2021

Москва

№ 1668

**Об аттестации экспертов по проведению государственной
историко-культурной экспертизы**

В соответствии с Федеральным законом от 25 июня 2002 г. № 73-ФЗ «Об объектах культурного наследия (памятниках истории и культуры) народов Российской Федерации», пунктом 9 Положения о государственной историко-культурной экспертизе, утвержденного постановлением Правительства Российской Федерации от 15 июля 2009 г. № 569, Положением о порядке аттестации экспертов по проведению государственной историко-культурной экспертизы, утвержденным приказом Минкультуры России от 26 августа 2010 г. № 563 (в редакции приказа Минкультуры России от 17 октября 2011 г. № 1003), руководствуясь Положением об аттестационной комиссии Минкультуры России, утвержденным приказом Минкультуры России от 29 декабря 2011 г. № 1276, протоколом заседания аттестационной комиссии Министерства культуры Российской Федерации по аттестации экспертов по проведению государственной историко-культурной экспертизы от 29 сентября 2021 г.,
п р и к а з ы в а ю:

1. Аттестовать экспертов по проведению государственной историко-культурной экспертизы согласно приложению к настоящему приказу.

2. Департаменту государственной охраны культурного наследия (Р.А.Рыбало) обеспечить размещение информации об аттестованных экспертах на официальном сайте Минкультуры России в сети Интернет.

3. Контроль за исполнением настоящего приказа оставляю за собой.

Первый заместитель Министра



С.Г.Обрывалин

Приложение
к приказу Министерства культуры
Российской Федерации
от « 11 » *сентября* 2021 г.
№ *1668*

Аттестованные эксперты по проведению
государственной историко-культурной экспертизы

№ п/ п	Фамилия, имя, отчество соискателя	Решение о присвоении статуса аттестованного эксперта:
1.	Абуханов Абдурахман Залимханович	<ul style="list-style-type: none"> - выявленные объекты культурного наследия в целях обоснования целесообразности включения данных объектов в реестр; - документы, обосновывающие включение объектов культурного наследия в реестр; - проектная документация на проведение работ по сохранению объектов культурного наследия; - документация или разделы документации, обосновывающие меры по обеспечению сохранности объекта культурного наследия, включенного в реестр, выявленного объекта культурного наследия либо объекта, обладающего признаками объекта культурного наследия, при проведении земляных, мелиоративных, хозяйственных работ, указанных в статье 30 Федерального закона от 25.06.2002 № 73-ФЗ «Об объектах культурного наследия (памятниках истории и культуры) народов Российской Федерации» (далее – Федеральный закон) работ по использованию лесов и иных работ в границах территории объекта культурного наследия либо на земельном участке, непосредственно связанном с земельным участком в границах территории объекта культурного наследия.
2.	Аксенов Виктор Викторович	<ul style="list-style-type: none"> - выявленные объекты культурного наследия в целях обоснования целесообразности включения данных объектов в реестр; - документы, обосновывающие включение объектов культурного наследия в реестр; - документы, обосновывающие изменение категории историко-культурного значения объекта культурного наследия; - проектная документация на проведение работ по сохранению объектов культурного наследия;

		<ul style="list-style-type: none"> - документы, обосновывающие включение объектов культурного наследия в реестр; - документы, обосновывающие изменение категории историко-культурного значения объекта культурного наследия; - документы, обосновывающие отнесение объекта культурного наследия к историко-культурным заповедникам, особо ценным объектам культурного наследия народов Российской Федерации либо объектам всемирного культурного и природного наследия; - проектная документация на проведение работ по сохранению объектов культурного наследия.
23.	Поляков Андрей Владимирович	<ul style="list-style-type: none"> - выявленные объекты культурного наследия в целях обоснования целесообразности включения данных объектов в реестр; - документы, обосновывающие включение объектов культурного наследия в реестр; - документы, обосновывающие исключение объектов культурного наследия из реестра; - земли, подлежащие воздействию земляных, строительных, мелиоративных, хозяйственных работ, предусмотренных статьей 25 Лесного кодекса Российской Федерации работ по использованию лесов (за исключением работ, указанных в пунктах 3, 4 и 7 части 1 статьи 25 Лесного кодекса Российской Федерации) и иных работ, в случае, если указанные земли расположены в границах территорий, утвержденных в соответствии с пунктом 34.2 пункта 1 статьи 9 Федерального закона; - документация или разделы документации, обосновывающие меры по обеспечению сохранности объекта культурного наследия, включенного в реестр, выявленного объекта культурного наследия либо объекта, обладающего признаками объекта культурного наследия, при проведении земляных, мелиоративных, хозяйственных работ, указанных в статье 30 Федерального закона работ по использованию лесов и иных работ в границах территории объекта культурного наследия либо на земельном участке, непосредственно связанном с земельным участком в границах территории объекта культурного наследия; - документация, за исключением научных отчетов о выполненных археологических полевых работах, содержащая результаты исследований, в соответствии с которыми определяется наличие или отсутствие

		<p>объектов, обладающих признаками объекта культурного наследия, на земельных участках, подлежащих воздействию земляных, строительных, мелиоративных, хозяйственных работ, указанных в статье 30 Федерального закона работ по использованию лесов и иных работ.</p>
24.	Прямухин Алексей Николаевич	<ul style="list-style-type: none"> - выявленные объекты культурного наследия в целях обоснования целесообразности включения данных объектов в реестр; - документы, обосновывающие включение объектов культурного наследия в реестр; - земли, подлежащие воздействию земляных, строительных, мелиоративных, хозяйственных работ, предусмотренных статьей 25 Лесного кодекса Российской Федерации работ по использованию лесов (за исключением работ, указанных в пунктах 3, 4 и 7 части 1 статьи 25 Лесного кодекса Российской Федерации) и иных работ, в случае, если указанные земли расположены в границах территорий, утвержденных в соответствии с пунктом 34.2 пункта 1 статьи 9 Федерального закона; - документация или разделы документации, обосновывающие меры по обеспечению сохранности объекта культурного наследия, включенного в реестр, выявленного объекта культурного наследия либо объекта, обладающего признаками объекта культурного наследия, при проведении земляных, мелиоративных, хозяйственных работ, указанных в статье 30 Федерального закона работ по использованию лесов и иных работ в границах территории объекта культурного наследия либо на земельном участке, непосредственно связанном с земельным участком в границах территории объекта культурного наследия; - документация, за исключением научных отчетов о выполненных археологических полевых работах, содержащая результаты исследований, в соответствии с которыми определяется наличие или отсутствие объектов, обладающих признаками объекта культурного наследия, на земельных участках, подлежащих воздействию земляных, строительных, мелиоративных, хозяйственных работ, указанных в статье 30 Федерального закона работ по использованию лесов и иных работ.

25.	Сахновский Виктор Александрович	<ul style="list-style-type: none">- выявленные объекты культурного наследия в целях обоснования целесообразности включения данных объектов в реестр;- документы, обосновывающие включение объектов культурного наследия в реестр;- проектная документация на проведение работ по сохранению объектов культурного наследия;- документация или разделы документации, обосновывающие меры по обеспечению сохранности объекта культурного наследия, включенного в реестр, выявленного объекта культурного наследия либо объекта, обладающего признаками объекта культурного наследия, при проведении земляных, мелиоративных, хозяйственных работ, указанных в статье 30 Федерального закона работ по использованию лесов и иных работ в границах территории объекта культурного наследия либо на земельном участке, непосредственно связанном с земельным участком в границах территории объекта культурного наследия.
26.	Субботин Андрей Викторович	<ul style="list-style-type: none">- выявленные объекты культурного наследия в целях обоснования целесообразности включения данных объектов в реестр;- документы, обосновывающие включение объектов культурного наследия в реестр;- документы, обосновывающие исключение объектов культурного наследия из реестра;- земли, подлежащие воздействию земляных, строительных, мелиоративных, хозяйственных работ, предусмотренных статьей 25 Лесного кодекса Российской Федерации работ по использованию лесов (за исключением работ, указанных в пунктах 3, 4 и 7 части 1 статьи 25 Лесного кодекса Российской Федерации) и иных работ, в случае, если указанные земли расположены в границах территорий, утвержденных в соответствии с пунктом 34.2 пункта 1 статьи 9 Федерального закона;- документация или разделы документации, обосновывающие меры по обеспечению сохранности объекта культурного наследия, включенного в реестр, выявленного объекта культурного наследия либо объекта, обладающего признаками объекта культурного наследия, при проведении земляных, мелиоративных, хозяйственных работ, указанных в статье 30 Федерального закона работ по использованию лесов и иных работ в границах территории объекта культурного

		<p>наследия либо на земельном участке, непосредственно связанном с земельным участком в границах территории объекта культурного наследия;</p> <ul style="list-style-type: none"> - документация, за исключением научных отчетов о выполненных археологических полевых работах, содержащая результаты исследований, в соответствии с которыми определяется наличие или отсутствие объектов, обладающих признаками объекта культурного наследия, на земельных участках, подлежащих воздействию земляных, строительных, мелиоративных, хозяйственных работ, указанных в статье 30 Федерального закона работ по использованию лесов и иных работ.
27.	Сурков Алексей Владимирович	<ul style="list-style-type: none"> - выявленные объекты культурного наследия в целях обоснования целесообразности включения данных объектов в реестр; - документы, обосновывающие включение объектов культурного наследия в реестр; - документация или разделы документации, обосновывающие меры по обеспечению сохранности объекта культурного наследия, включенного в реестр, выявленного объекта культурного наследия либо объекта, обладающего признаками объекта культурного наследия, при проведении земляных, мелиоративных, хозяйственных работ, указанных в статье 30 Федерального закона работ по использованию лесов и иных работ в границах территории объекта культурного наследия либо на земельном участке, непосредственно связанном с земельным участком в границах территории объекта культурного наследия; - документация, за исключением научных отчетов о выполненных археологических полевых работах, содержащая результаты исследований, в соответствии с которыми определяется наличие или отсутствие объектов, обладающих признаками объекта культурного наследия, на земельных участках, подлежащих воздействию земляных, строительных, мелиоративных, хозяйственных работ, указанных в статье 30 Федерального закона работ по использованию лесов и иных работ.
28.	Тарновский Владимир Викторович	<ul style="list-style-type: none"> - выявленные объекты культурного наследия в целях обоснования целесообразности включения данных объектов в реестр; - документы, обосновывающие включение объектов культурного наследия в реестр;

Приложение 13

**Выдержки из приказа № 219 от 27.02.2019 г.
«Об утверждении статуса аттестованного эксперта по
проведению государственной историко-культурной
экспертизы»**



**МИНИСТЕРСТВО КУЛЬТУРЫ
РОССИЙСКОЙ ФЕДЕРАЦИИ**

ПРИКАЗ

27 февраля 2019г.

Москва

№ 219

Об аттестации экспертов по проведению государственной историко-культурной экспертизы

В соответствии с Федеральным законом от 25 июня 2002 г. № 73-ФЗ «Об объектах культурного наследия (памятниках истории и культуры) народов Российской Федерации», с пунктом 9 Положения о государственной историко-культурной экспертизе, утвержденного постановлением Правительства Российской Федерации от 15 июля 2009 г. № 569, Положением о порядке аттестации экспертов по проведению государственной историко-культурной экспертизы, утвержденным приказом Минкультуры России от 26 августа 2010 г. № 563 (в редакции приказа Минкультуры России от 17 октября 2011 г. № 1003), руководствуясь Положением об аттестационной комиссии Минкультуры России, утвержденным приказом Минкультуры России от 29 декабря 2011 г. № 1276, протоколом заседания аттестационной комиссии Минкультуры России от 07 февраля 2019 г., п р и к а з ы в а ю:

1. Аттестовать экспертов по проведению государственной историко-культурной экспертизы согласно приложению.

2. Департаменту государственной охраны культурного наследия (Р.А.Рыбало) обеспечить размещение информации об аттестованных экспертах на официальном сайте Минкультуры России в сети Интернет.

3. Контроль за исполнением настоящего приказа оставляю за собой.

Заместитель Министра



С.Г.Обрывалин


Приложение

Утверждено приказом
Министерства культуры
Российской Федерации

от «24» февраля 2019 г. № 219

**Аттестованные эксперты по проведению
государственной историко-культурной экспертизы**

№ п/п	Фамилия, имя, отчество соискателя	Объекты экспертизы
1.	Барышева Ирина Владимировна	<ul style="list-style-type: none"> - проектная документация на проведение работ по сохранению объектов культурного наследия; - документация или разделы документации, обосновывающие меры по обеспечению сохранности объекта культурного наследия, включенного в реестр, выявленного объекта культурного наследия либо объекта, обладающего признаками объекта культурного наследия, при проведении земляных, мелиоративных, хозяйственных работ, указанных в настоящей статье работ по использованию лесов и иных работ в границах территории объекта культурного наследия либо на земельном участке, непосредственно связанном с земельным участком в границах территории объекта культурного наследия.
2.	Бахарсва Наталия Николаевна	<ul style="list-style-type: none"> - выявленные объекты культурного наследия в целях обоснования целесообразности включения данных объектов в реестр; - документы, обосновывающие включение объектов культурного наследия в реестр; - документы, обосновывающие изменение категории историко-культурного значения объекта культурного наследия; - проекты зон охраны объекта культурного наследия;

		<p>в границах территорий, утвержденных в соответствии с пунктом 34.2 пункта 1 статьи 9 настоящего Федерального закона;</p> <ul style="list-style-type: none"> - документы, обосновывающие включение объектов культурного наследия в реестр; - документация, за исключением научных отчетов о выполненных археологических полевых работах, содержащая результаты исследований, в соответствии с которыми определяется наличие или отсутствие объектов, обладающих признаками объекта культурного наследия, на земельных участках, подлежащих воздействию земляных, строительных, мелиоративных, хозяйственных работ, указанных в настоящей статье работ по использованию лесов и иных работ.
5.	<p> Андрей Юрьевич</p>	<ul style="list-style-type: none"> - выявленные объекты культурного наследия в целях обоснования целесообразности включения данных объектов в реестр; - документы, обосновывающие включение объектов культурного наследия в реестр.
6.	<p>Дмитриев Виктор Викторович</p>	<ul style="list-style-type: none"> - выявленные объекты культурного наследия в целях обоснования целесообразности включения данных объектов в реестр; - документы, обосновывающие включение объектов культурного наследия в реестр; - документы, обосновывающие исключение объектов культурного наследия из реестра; - документы, обосновывающие изменение категории историко-культурного значения объекта культурного наследия; - документы, обосновывающие отнесение объекта культурного наследия к историко-культурным заповедникам, особо ценным объектам культурного наследия народов Российской Федерации либо объектам всемирного культурного и природного наследия; - проекты зон охраны объекта культурного наследия; - проектная документация на проведение работ по сохранению объектов культурного наследия; - документация или разделы документации, обосновывающие меры по обеспечению сохранности объекта культурного наследия,

Приложение 14

**Выдержки из приказа № 235 от 01.03.2022 г.
«Об утверждении статуса аттестованного эксперта по
проведению государственной историко-культурной
экспертизы»**



**МИНИСТЕРСТВО КУЛЬТУРЫ
РОССИЙСКОЙ ФЕДЕРАЦИИ**

ПРИКАЗ

от 1 марта 2022

Москва

№ 235

**Об аттестации экспертов по проведению государственной
историко-культурной экспертизы**

В соответствии с Федеральным законом от 25 июня 2002 г. № 73-ФЗ «Об объектах культурного наследия (памятниках истории и культуры) народов Российской Федерации», пунктом 9 Положения о государственной историко-культурной экспертизе, утвержденного постановлением Правительства Российской Федерации от 15 июля 2009 г. № 569, Положением о порядке аттестации экспертов по проведению государственной историко-культурной экспертизы, утвержденным приказом Минкультуры России от 26 августа 2010 г. № 563 (в редакции приказа Минкультуры России от 17 октября 2011 г. № 1003), руководствуясь Положением об аттестационной комиссии Минкультуры России, утвержденным приказом Минкультуры России от 29 декабря 2011 г. № 1276, протоколом заседания аттестационной комиссии Министерства культуры Российской Федерации по аттестации экспертов по проведению государственной историко-культурной экспертизы от 17 февраля 2022 г.,
п р и к а з ы в а ю:

1. Аттестовать экспертов по проведению государственной историко-культурной экспертизы согласно приложению к настоящему приказу.

2. Департаменту государственной охраны культурного наследия (Р.А.Рыбало) обеспечить размещение информации об аттестованных экспертах на официальном сайте Минкультуры России в сети Интернет.

3. Контроль за исполнением настоящего приказа оставляю за собой.

Первый заместитель Министра



С.Г.Обрывалин

Приложение
к приказу Министерства культуры
Российской Федерации
от « 1 » сентября 2022 г.
№ 235

Аттестованные эксперты по проведению
государственной историко-культурной экспертизы

№ п/ п	Фамилия, имя, отчество соискателя	Решение о присвоении статуса аттестованного эксперта:
1.	Мялк Анна Вадимовна	<ul style="list-style-type: none"> - выявленные объекты культурного наследия в целях обоснования целесообразности включения данных объектов в реестр; - документы, обосновывающие включение объектов культурного наследия в реестр; - документы, обосновывающие исключение объектов культурного наследия из реестра; - документы, обосновывающие изменение категории историко-культурного значения объекта культурного наследия; - документы, обосновывающие отнесение объекта культурного наследия к историко-культурным заповедникам, особо ценным объектам культурного наследия народов Российской Федерации либо объектам всемирного культурного и природного наследия; - проектная документация на проведение работ по сохранению объектов культурного наследия; - документация или разделы документации, обосновывающие меры по обеспечению сохранности объекта культурного наследия, включенного в реестр, выявленного объекта культурного наследия либо объекта, обладающего признаками объекта культурного наследия, при проведении земляных, мелиоративных, хозяйственных работ, указанных в статье 30 Федерального закона от 25.06.2002 № 73-ФЗ «Об объектах культурного наследия (памятниках истории и культуры) народов Российской Федерации» (далее – Федеральный закон) работ по использованию лесов и иных работ в границах территории объекта культурного наследия либо на земельном участке, непосредственно

		связанном с земельным участком в границах территории объекта культурного наследия; - проекты зон охраны объекта культурного наследия; - документация, обосновывающая границы защитной зоны объекта культурного наследия.
24.	Рубель Александр Андреевич	- проекты зон охраны объекта культурного наследия.
25.	Садыков Тимур Рашитович	- выявленные объекты культурного наследия в целях обоснования целесообразности включения данных объектов в реестр; - документы, обосновывающие включение объектов культурного наследия в реестр.
26.	Соловьев Сергей Львович	- выявленные объекты культурного наследия в целях обоснования целесообразности включения данных объектов в реестр; - земли, подлежащие воздействию земляных, строительных, мелиоративных, хозяйственных работ, предусмотренных статьей 25 Лесного кодекса Российской Федерации работ по использованию лесов (за исключением работ, указанных в пунктах 3, 4 и 7 части 1 статьи 25 Лесного кодекса Российской Федерации) и иных работ, в случае, если указанные земли расположены в границах территорий, утвержденных в соответствии с пунктом 34.2 пункта 1 статьи 9 Федерального закона; - документы, обосновывающие включение объектов культурного наследия в реестр; - документы, обосновывающие исключение объектов культурного наследия из реестра; - документация, за исключением научных отчетов о выполненных археологических полевых работах, содержащая результаты исследований, в соответствии с которыми определяется наличие или отсутствие объектов, обладающих признаками объекта культурного наследия, на земельных участках, подлежащих воздействию земляных, строительных, мелиоративных, хозяйственных работ, указанных в статье 30 Федерального закона работ по использованию лесов и иных работ; - документация или разделы документации, обосновывающие меры по обеспечению сохранности объекта культурного наследия, включенного в реестр, выявленного объекта культурного наследия либо

		объекта, обладающего признаками объекта культурного наследия, при проведении земляных, мелиоративных, хозяйственных работ, указанных в статье 30 Федерального закона работ по использованию лесов и иных работ в границах территории объекта культурного наследия либо на земельном участке, непосредственно связанном с земельным участком в границах территории объекта культурного наследия.
27.	Шумилова Ольга Викторовна	- проектная документация на проведение работ по сохранению объектов культурного наследия.
28.	Юдин Александр Иванович	<ul style="list-style-type: none"> - выявленные объекты культурного наследия в целях обоснования целесообразности включения данных объектов в реестр; - земли, подлежащие воздействию земляных, строительных, мелиоративных, хозяйственных работ, предусмотренных статьей 25 Лесного кодекса Российской Федерации работ по использованию лесов (за исключением работ, указанных в пунктах 3, 4 и 7 части 1 статьи 25 Лесного кодекса Российской Федерации) и иных работ, в случае, если указанные земли расположены в границах территорий, утвержденных в соответствии с пунктом 34.2 пункта 1 статьи 9 Федерального закона; - документы, обосновывающие включение объектов культурного наследия в реестр; - документы, обосновывающие исключение объектов культурного наследия из реестра; - документация, за исключением научных отчетов о выполненных археологических полевых работах, содержащая результаты исследований, в соответствии с которыми определяется наличие или отсутствие объектов, обладающих признаками объекта культурного наследия, на земельных участках, подлежащих воздействию земляных, строительных, мелиоративных, хозяйственных работ, указанных в статье 30 Федерального закона работ по использованию лесов и иных работ; - документация или разделы документации, обосновывающие меры по обеспечению сохранности объекта культурного наследия, включенного в реестр, выявленного объекта культурного наследия либо объекта, обладающего признаками объекта культурного наследия, при проведении земляных, мелиоративных, хозяйственных работ, указанных в статье 30

		Федерального закона работ по использованию лесов и иных работ в границах территории объекта культурного наследия либо на земельном участке, непосредственно связанном с земельным участком в границах территории объекта культурного наследия.
--	--	--
