

АКТ

по результатам ГОСУДАРСТВЕННОЙ ИСТОРИКО-КУЛЬТУРНОЙ ЭКСПЕРТИЗЫ

документации, обосновывающей меры по обеспечению сохранности объекта культурного наследия федерального значения «Дом губернский 1-й», расположенного по адресу: Санкт-Петербург, город Кронштадт, Петровская ул., д. 8, корп.2, лит. А, объекта культурного наследия федерального значения «Дом губернский 2-й», расположенного по адресу: Санкт-Петербург, город Кронштадт, Петровская ул., д. 8, корп.3, лит. А, объекта культурного наследия федерального значения «Дом губернский 3-й», расположенного по адресу: Санкт-Петербург, город Кронштадт, Петровская ул., д. 10, корп.2, лит. А, объекта культурного наследия федерального значения «Дом губернский 4-й», расположенного по адресу: Санкт-Петербург, город Кронштадт, Петровская ул., д. 10, корп.3, лит. А, объекта культурного наследия федерального значения «Дом губернский 5-й», расположенного по адресу: Санкт-Петербург, город Кронштадт, Петровская ул., д. 12, лит. А, объекта культурного наследия федерального значения «Дом губернский 6-й», расположенного по адресу: Санкт-Петербург, город Кронштадт, Красная ул., д. 2, лит. А, объекта культурного наследия федерального значения «Дом губернский 7-й», расположенного по адресу: Санкт-Петербург, город Кронштадт, Петровская ул., д. 14, лит. Б, объекта культурного наследия федерального значения «Дом губернский 8-й», расположенного по адресу: Санкт-Петербург, город Кронштадт, Петровская ул., д. 16/2, лит. А (г. Кронштадт, Петровская ул., 16, Коммунистическая ул., 2), объекта культурного наследия федерального значения «Дом губернский 9-й», расположенного по адресу: Санкт-Петербург, город Кронштадт, Петровская ул., д. 16/2, лит. А (г. Кронштадт, Петровская ул., 16-а), объекта культурного наследия федерального значения «Образцовая казарма», расположенного по адресу: Санкт-Петербург, город Кронштадт, Петровская ул., д. 14, лит. А; д.14, лит.Б (г. Кронштадт, Петровская ул., 14), выявленного объекта культурного наследия «Жилой дом», расположенного по адресу: Санкт-Петербург, г. Кронштадт, Петровская ул., д.8, корп. 4, лит. А (Петровская ул., 8, корп. 4), выявленного объекта культурного наследия «Жилой дом», расположенного по адресу: Санкт-Петербург, г. Кронштадт, Петровская ул., д.10, корп. 4, лит. А (Петровская ул., 10, корп. 4), объекта культурного наследия регионального значения «Жилой дом купца Васильева», расположенного по адресу: Санкт-Петербург, г. Кронштадт, Петровская ул., д. 13/6, лит. А (Октябрьская ул., 13, Красная ул., 6), объекта культурного наследия регионального значения «Жилой дом купца Васильева», расположенного по адресу: Санкт-Петербург, г. Кронштадт, Петровская ул., д. 15, лит. А (Октябрьская ул., 15, Красная ул., 3), объекта культурного наследия федерального значения «Летний сад», расположенного по адресу: Санкт-Петербург, г. Кронштадт, Петровская ул., объекта культурного наследия федерального значения «Первый учебный морской экипаж» при проведении изыскательских, проектных, земляных, строительных работ на объекте «Реконструкция тепловых сетей в квартале 51, г. Кронштадт», на земельном участке, непосредственно связанном с земельными участками в границах территории объектов культурного наследия («Мероприятия по обеспечению сохранности объекта культурного наследия федерального значения «Дом губернский 1-й», расположенного по адресу: Санкт-Петербург, город Кронштадт, Петровская ул., д. 8, корп.2, лит. А, объекта культурного наследия федерального значения «Дом губернский 2-й», расположенного по адресу: Санкт-Петербург, город Кронштадт, Петровская ул., д. 8, корп.3, лит. А, объекта культурного наследия федерального значения «Дом губернский 3-й», расположенного по адресу: Санкт-Петербург, город Кронштадт, Петровская ул., д. 10, корп.2, лит. А, объекта культурного наследия федерального значения «Дом губернский 4-й», расположенного по адресу: Санкт-

Петербург, город Кронштадт, Петровская ул., д. 10, корп.3, лит. А, объекта культурного наследия федерального значения «Дом губернский 5-й», расположенного по адресу: Санкт-Петербург, город Кронштадт, Петровская ул., д. 12, лит. А, объекта культурного наследия федерального значения «Дом губернский 6-й», расположенного по адресу: Санкт-Петербург, город Кронштадт, Красная ул., д. 2, лит. А, объекта культурного наследия федерального значения «Дом губернский 7-й», расположенного по адресу: Санкт-Петербург, город Кронштадт, Петровская ул., д. 14, лит. Б, объекта культурного наследия федерального значения «Дом губернский 8-й», расположенного по адресу: Санкт-Петербург, город Кронштадт, Петровская ул., д. 16/2, лит. А (г. Кронштадт, Петровская ул., 16, Коммунистическая ул., 2), объекта культурного наследия федерального значения «Дом губернский 9-й», расположенного по адресу: Санкт-Петербург, город Кронштадт, Петровская ул., д. 16/2, лит. А (г. Кронштадт, Петровская ул., 16-а), объекта культурного наследия федерального значения «Образцовая казарма», расположенного по адресу: Санкт-Петербург, город Кронштадт, Петровская ул., д. 14, лит. А; д.14, лит.Б (г. Кронштадт, Петровская ул., 14), выявленного объекта культурного наследия «Жилой дом», расположенного по адресу: Санкт-Петербург, г. Кронштадт, Петровская ул., д.8, корп. 4, лит. А (Петровская ул., 8, корп. 4), выявленного объекта культурного наследия «Жилой дом», расположенного по адресу: Санкт-Петербург, г. Кронштадт, Петровская ул., д.10, корп. 4, лит. А (Петровская ул., 10, корп. 4), объекта культурного наследия регионального значения «Жилой дом купца Васильева», расположенного по адресу: Санкт-Петербург, г. Кронштадт, Петровская ул., д. 13/6, лит. А (Октябрьская ул., 13, Красная ул., 6), объекта культурного наследия регионального значения «Жилой дом купца Васильева», расположенного по адресу: Санкт-Петербург, г. Кронштадт, Петровская ул., д. 15, лит. А (Октябрьская ул., 15, Красная ул., 3), а также объекта культурного наследия федерального значения «Летний сад», расположенного по адресу: Санкт-Петербург, г. Кронштадт, Петровская ул., объекта культурного наследия федерального значения «Первый учебный морской экипаж» (г. Кронштадт, Макаровская ул., 1/3, Коммунистическая ул., 3, 3-а) при реализации проектного решения «Реконструкция тепловых сетей в квартале 51, г. Кронштадт», шифр: 78-10-2219-ОСОКН, ООО «ЦИИВС», 2022 г.)

а. Дата начала и дата окончания проведения экспертизы

Настоящая государственная историко-культурная экспертиза проведена в период с 24 января 2022 года по 28 января 2022 г., с 14 июля 2022 года по 20 июля 2022 г., с 23 сентября 2022 года по 13 октября 2022 г., с 01 марта 2023 года по 07 марта 2023 г., (Приложение №76: копия договора с экспертом, копии доп. соглашений к договору с экспертом).

б. Место проведения экспертизы

Санкт-Петербург, г. Кронштадт.

в. Заказчик экспертизы

ООО «Центр инженерных изысканий в строительстве» (194362, г. Санкт-Петербург, Парголово, ул. Ленина д. 52, к. 2, лит. А, пом. 1-Н, ИНН78022843810).

г. Сведения об эксперте

Полетайкин Вячеслав Владимирович – образование высшее (Архитектура Красноярский инженерно-строительный институт – в настоящее время Федеральное государственное бюджетное образовательное учреждение высшего образования «Архитектурный институт Сибирского федерального университета»); Реставрация (Федеральное государственное бюджетное образовательное учреждение высшего образования «Санкт-Петербургский государственный архитектурно-строительный университет»), кандидат архитектуры («Ленинградский инженерно-строительный институт»), в настоящее время Федеральное государственное бюджетное образовательное учреждение высшего образования «Санкт-Петербургский архитектурно-строительный университет» – аспирантура). Стаж работы – 33 года. Место работы – ООО «Архи-Метрика», должность – генеральный директор (штатный сотрудник организации, приказ о приеме на работу № 1/К).

Аттестован в качестве государственного эксперта по проведению следующей экспертной деятельности (объектов экспертизы) (приказ Министерства культуры Российской Федерации от 25.12.2019 г. № 2032, Приложение №75):

- выявленные объекты культурного наследия в целях обоснования целесообразности включения данных объектов в реестр;
- документы, обосновывающие включение объектов культурного наследия в реестр;
- проектная документация на проведение работ по сохранению объектов культурного наследия;
- документация или разделы документации, обосновывающие меры по обеспечению сохранности объекта культурного наследия, включенного в реестр, выявленного объекта культурного наследия, либо объекта, обладающего признаками объекта культурного наследия при проведении земляных, мелноративных, хозяйственных работ, указанных в статье 30 Федерального закона работ по использованию лесов и иных работ в границах территории объекта культурного наследия либо на земельном участке, непосредственно связанном с земельным участком в границах территории объекта культурного наследия.

д. Информация о том, что в соответствии с законодательством Российской Федерации эксперт несет ответственность за достоверность сведений, изложенных в заключении

Настоящая государственная историко-культурная экспертиза проведена в соответствии со статьями 28, 29, 30, 31, 32 Федерального закона от 25.06.2002 №73-ФЗ «Об объектах культурного наследия (памятниках истории и культуры) народов Российской Федерации».

Федерации» и Положением о государственной историко-культурной экспертизе, утвержденным Постановлением Правительства Российской Федерации от 15.07.2009 г. №569.

Эксперт несет ответственность за достоверность сведений, изложенных в заключении экспертизы, в соответствии с законодательством Российской Федерации.

В.В. Полетайкин

е. Цели и объекты экспертизы

Цель экспертизы:

Обеспечение сохранности объектов культурного наследия, включенных в реестр, выявленных объектов культурного наследия либо объектов, обладающих признаками объекта культурного наследия (объекта культурного наследия федерального значения «Дом губернский 1-й», расположенного по адресу: Санкт-Петербург, город Кронштадт, Петровская ул., д. 8, корп.2, лит. А, объекта культурного наследия федерального значения «Дом губернский 2-й», расположенного по адресу: Санкт-Петербург, город Кронштадт, Петровская ул., д. 8, корп.3, лит. А, объекта культурного наследия федерального значения «Дом губернский 3-й», расположенного по адресу: Санкт-Петербург, город Кронштадт, Петровская ул., д. 10, корп.2, лит. А, объекта культурного наследия федерального значения «Дом губернский 4-й», расположенного по адресу: Санкт-Петербург, город Кронштадт, Петровская ул., д. 10, корп.3, лит. А, объекта культурного наследия федерального значения «Дом губернский 5-й», расположенного по адресу: Санкт-Петербург, город Кронштадт, Петровская ул., д. 12, лит. А, объекта культурного наследия федерального значения «Дом губернский 6-й», расположенного по адресу: Санкт-Петербург, город Кронштадт, Красная ул., д. 2, лит. А, объекта культурного наследия федерального значения «Дом губернский 7-й», расположенного по адресу: Санкт-Петербург, город Кронштадт, Петровская ул., д. 14, лит. Б, объекта культурного наследия федерального значения «Дом губернский 8-й», расположенного по адресу: Санкт-Петербург, город Кронштадт, Петровская ул., д. 16/2, лит. А (г. Кронштадт, Петровская ул., 16, Коммунистическая ул., 2), объекта культурного наследия федерального значения «Дом губернский 9-й», расположенного по адресу: Санкт-Петербург, город Кронштадт, Петровская ул., д. 16/2, лит. А (г. Кронштадт, Петровская ул., 16-а), объекта культурного наследия федерального значения «Образцовая казарма», расположенного по адресу: Санкт-Петербург, город Кронштадт, Петровская ул., д. 14, лит. А; д.14, лит.Б (г. Кронштадт, Петровская ул., 14), выявленного объекта культурного наследия «Жилой дом», расположенного по адресу: Санкт-Петербург, г. Кронштадт, Петровская ул., д.8, корп. 4, лит. А (Петровская ул., 8, корп. 4), выявленного объекта культурного наследия «Жилой дом», расположенного по адресу: Санкт-Петербург, г.

Кронштадт, Петровская ул., д.10, корп. 4, лит. А (Петровская ул., 10, корп. 4), объекта культурного наследия регионального значения «Жилой дом купца Васильева», расположенного по адресу: Санкт-Петербург, г. Кронштадт, Петровская ул., д. 13/6, лит. А (Октябрьская ул., 13, Красная ул., 6), объекта культурного наследия регионального значения «Жилой дом купца Васильева», расположенного по адресу: Санкт-Петербург, г. Кронштадт, Петровская ул., д. 15, лит. А (Октябрьская ул., 15, Красная ул., 3), объекта культурного наследия федерального значения «Летний сад», расположенного по адресу: Санкт-Петербург, г. Кронштадт, Петровская ул., объекта культурного наследия федерального значения «Первый учебный морской экипаж» (г. Кронштадт, Макаровская ул., 1/3, Коммунистическая ул., 3, 3-а), при проведении земляных, строительных, меллиоративных, хозяйственных работ, указанных в статье 30 Федерального закона от 25.06.2002 №73-ФЗ работ по использованию лесов и иных работ на объекте «Реконструкция тепловых сетей в квартале 51, г. Кронштадт».

Объект экспертизы:

Документация, обосновывающая меры по обеспечению сохранности объекта культурного наследия, включенного в реестр, выявленного объекта культурного наследия либо объекта, обладающего признаками объекта культурного наследия (объекта культурного наследия федерального значения «Дом губернский 1-й»), расположенного по адресу: Санкт-Петербург, город Кронштадт, Петровская ул., д. 8, корп.2, лит. А, объекта культурного наследия федерального значения «Дом губернский 2-й»), расположенного по адресу: Санкт-Петербург, город Кронштадт, Петровская ул., д. 8, корп.3, лит. А, объекта культурного наследия федерального значения «Дом губернский 3-й»), расположенного по адресу: Санкт-Петербург, город Кронштадт, Петровская ул., д. 10, корп.2, лит. А, объекта культурного наследия федерального значения «Дом губернский 4-й»), расположенного по адресу: Санкт-Петербург, город Кронштадт, Петровская ул., д. 10, корп.3, лит. А, объекта культурного наследия федерального значения «Дом губернский 5-й»), расположенного по адресу: Санкт-Петербург, город Кронштадт, Петровская ул., д. 12, лит. А, объекта культурного наследия федерального значения «Дом губернский 6-й»), расположенного по адресу: Санкт-Петербург, город Кронштадт, Красная ул., д. 2, лит. А, объекта культурного наследия федерального значения «Дом губернский 7-й»), расположенного по адресу: Санкт-Петербург, город Кронштадт, Петровская ул., д. 14, лит. Б, объекта культурного наследия федерального значения «Дом губернский 8-й»), расположенного по адресу: Санкт-Петербург, город Кронштадт, Петровская ул., д. 16/2, лит. А (г. Кронштадт, Петровская ул., 16, Коммунистическая ул., 2), объекта культурного наследия федерального значения «Дом

губернский 9-й», расположенного по адресу: Санкт-Петербург, город Кронштадт, Петровская ул., д. 16/2, лит. А (г. Кронштадт, Петровская ул., 16-а), объекта культурного наследия федерального значения «Образцовая казарма», расположенного по адресу: Санкт-Петербург, город Кронштадт, Петровская ул., д. 14, лит. А; д.14, лит.Б (г. Кронштадт, Петровская ул., 14), выявленного объекта культурного наследия «Жилой дом», расположенного по адресу: Санкт-Петербург, г. Кронштадт, Петровская ул., д.8, корп. 4, лит. А (Петровская ул., 8, корп. 4), выявленного объекта культурного наследия «Жилой дом», расположенного по адресу: Санкт-Петербург, г. Кронштадт, Петровская ул., д.10, корп. 4, лит. А (Петровская ул., 10, корп. 4), объекта культурного наследия регионального значения «Жилой дом купца Васильева», расположенного по адресу: Санкт-Петербург, г. Кронштадт, Петровская ул., д. 13/6, лит. А (Октябрьская ул., 13, Красная ул., 6), объекта культурного наследия регионального значения «Жилой дом купца Васильева», расположенного по адресу: Санкт-Петербург, г. Кронштадт, Петровская ул., д. 15, лит. А (Октябрьская ул., 15, Красная ул., 3), объекта культурного наследия федерального значения «Летний сад», расположенного по адресу: Санкт-Петербург, г. Кронштадт, Петровская ул., объекта культурного наследия федерального значения «Первый учебный морской экипаж»), при проведении земляных, мелиоративных, хозяйственных работ, указанных в статье 30 Федерального закона от 25.06.2002 №73-ФЗ работ по использованию лесов и иных работ на объекте «Реконструкция тепловых сетей в квартале 51, г. Кронштадт» на земельном участке, непосредственно связанном с земельными участками в границах территории объектов культурного наследия - «Мероприятия по обеспечению сохранности объекта культурного наследия федерального значения «Дом губернский 1-й», расположенного по адресу: Санкт-Петербург, город Кронштадт, Петровская ул., д. 8, корп.2, лит. А, объекта культурного наследия федерального значения «Дом губернский 2-й», расположенного по адресу: Санкт-Петербург, город Кронштадт, Петровская ул., д. 8, корп.3, лит. А, объекта культурного наследия федерального значения «Дом губернский 3-й», расположенного по адресу: Санкт-Петербург, город Кронштадт, Петровская ул., д. 10, корп.2, лит. А, объекта культурного наследия федерального значения «Дом губернский 4-й», расположенного по адресу: Санкт-Петербург, город Кронштадт, Петровская ул., д. 10, корп.3, лит. А, объекта культурного наследия федерального значения «Дом губернский 5-й», расположенного по адресу: Санкт-Петербург, город Кронштадт, Петровская ул., д. 12, лит. А, объекта культурного наследия федерального значения «Дом губернский 6-й», расположенного по адресу: Санкт-Петербург, город Кронштадт, Красная ул., д. 2, лит. А, объекта культурного наследия федерального значения «Дом губернский 7-й», расположенного по адресу: Санкт-Петербург, город Кронштадт, Петровская ул., д. 14, лит.

Б, объекта культурного наследия федерального значения «Дом губернский 8-й», расположенного по адресу: Санкт-Петербург, город Кронштадт, Петровская ул., д. 16/2, лит. А (г. Кронштадт, Петровская ул., 16, Коммунистическая ул., 2), объекта культурного наследия федерального значения «Дом губернский 9-й», расположенного по адресу: Санкт-Петербург, город Кронштадт, Петровская ул., д. 16/2, лит. А (г. Кронштадт, Петровская ул., 16-а), объекта культурного наследия федерального значения «Образцовая казарма», расположенного по адресу: Санкт-Петербург, город Кронштадт, Петровская ул., д. 14, лит. А; д.14, лит.Б (г. Кронштадт, Петровская ул., 14), выявленного объекта культурного наследия «Жилой дом», расположенного по адресу: Санкт-Петербург, г. Кронштадт, Петровская ул., д.8, корп. 4, лит. А (Петровская ул., 8, корп. 4), выявленного объекта культурного наследия «Жилой дом», расположенного по адресу: Санкт-Петербург, г. Кронштадт, Петровская ул., д.10, корп. 4, лит. А (Петровская ул., 10, корп. 4), объекта культурного наследия регионального значения «Жилой дом купца Васильева», расположенного по адресу: Санкт-Петербург, г. Кронштадт, Петровская ул., д. 13/6, лит. А (Октябрьская ул., 13, Красная ул., 6), объекта культурного наследия регионального значения «Жилой дом купца Васильева», расположенного по адресу: Санкт-Петербург, г. Кронштадт, Петровская ул., д. 15, лит. А (Октябрьская ул., 15, Красная ул., 3), а также объекта культурного наследия федерального значения «Летний сад», расположенного по адресу: Санкт-Петербург, г. Кронштадт, Петровская ул., объекта культурного наследия федерального значения «Первый учебный морской экипаж» (г. Кронштадт, Макаровская ул., 1/3, Коммунистическая ул., 3, 3-а), при реализации проектного решения «Реконструкция тепловых сетей в квартале 51, г. Кронштадт», шифр: 78-10-2219-ОСОКН, ООО «ЦИИВС», 2022 г.

ж. Перечень документов, предоставленных заявителем

- Проектная документация «Мероприятия по обеспечению сохранности объекта культурного наследия федерального значения «Дом губернский 1-й», расположенного по адресу: Санкт-Петербург, город Кронштадт, Петровская ул., д. 8, корп.2, лит. А, объекта культурного наследия федерального значения «Дом губернский 2-й», расположенного по адресу: Санкт-Петербург, город Кронштадт, Петровская ул., д. 8, корп.3, лит. А, объекта культурного наследия федерального значения «Дом губернский 3-й», расположенного по адресу: Санкт-Петербург, город Кронштадт, Петровская ул., д. 10, корп.2, лит. А, объекта культурного наследия федерального значения «Дом губернский 4-й», расположенного по адресу: Санкт-Петербург, город Кронштадт, Петровская ул., д. 10, корп.3, лит. А, объекта культурного наследия федерального значения «Дом губернский 5-

й», расположенного по адресу: Санкт-Петербург, город Кронштадт, Петровская ул., д. 12, лит. А, объекта культурного наследия федерального значения «Дом губернский 6-й», расположенного по адресу: Санкт-Петербург, город Кронштадт, Красная ул., д. 2, лит. А, объекта культурного наследия федерального значения «Дом губернский 7-й», расположенного по адресу: Санкт-Петербург, город Кронштадт, Петровская ул., д. 14, лит. Б, объекта культурного наследия федерального значения «Дом губернский 8-й», расположенного по адресу: Санкт-Петербург, город Кронштадт, Петровская ул., д. 16/2, лит. А (г. Кронштадт, Петровская ул., 16, Коммунистическая ул., 2), объекта культурного наследия федерального значения «Дом губернский 9-й», расположенного по адресу: Санкт-Петербург, город Кронштадт, Петровская ул., д. 16/2, лит. А (г. Кронштадт, Петровская ул., 16-а), объекта культурного наследия федерального значения «Образцовая казарма», расположенного по адресу: Санкт-Петербург, город Кронштадт, Петровская ул., д. 14, лит. А; д.14, лит.Б (г. Кронштадт, Петровская ул., 14), выявленного объекта культурного наследия «Жилой дом», расположенного по адресу: Санкт-Петербург, г. Кронштадт, Петровская ул., д.8, корп. 4, лит. А (Петровская ул., 8, корп. 4), выявленного объекта культурного наследия «Жилой дом», расположенного по адресу: Санкт-Петербург, г. Кронштадт, Петровская ул., д.10, корп. 4, лит. А (Петровская ул., 10, корп. 4), объекта культурного наследия регионального значения «Жилой дом купца Васильева», расположенного по адресу: Санкт-Петербург, г. Кронштадт, Петровская ул., д. 13/6, лит. А (Октябрьская ул., 13, Красная ул., 6), объекта культурного наследия регионального значения «Жилой дом купца Васильева», расположенного по адресу: Санкт-Петербург, г. Кронштадт, Петровская ул., д. 15, лит. А (Октябрьская ул., 15, Красная ул., 3), а также объекта культурного наследия федерального значения «Летний сад», расположенного по адресу: Санкт-Петербург, г. Кронштадт, Петровская ул., объекта культурного наследия федерального значения «Первый учебный морской экипаж» (г. Кронштадт, Макаровская ул., 1/3, Коммунистическая ул., 3, 3-а), при реализации проектного решения «Реконструкция тепловых сетей в квартале 51, г. Кронштадт», (шифр: 78-10-2219-ОСОКН), разработанная ООО «ЦИИВС» в 2022 году;

- Приказ от 20 февраля 2001 г. № 15 «Об утверждении списка вновь выявленных объектов, представляющих историческую, научную, художественную или иную культурную ценность» (Приложение № 1 – извлечение);

- Постановление Правительства РФ от 10 июля 2001 г. № 527 «О перечне объектов исторического и культурного наследия федерального (общероссийского) значения, находящихся в г. Санкт-Петербурге» (Приложение № 2 – извлечение);

- Решение Исполнительного комитета Ленинградского городского Совета народных депутатов от 06.08.90 №644 о взятии под охрану памятников архитектуры петроградского района и г. Кронштадта (Приложение № 3 – извлечение);
- Распоряжение КГИОП от 18.03.2011 №10-75 «Об утверждении перечня предмета охраны объекта культурного наследия регионального значения «Жилой дом купца Васильева» (Приложение № 4);
- Распоряжение КГИОП от 18.12.2017 №560-р «Об утверждении предмета охраны объекта культурного наследия федерального значения «Летний сад» (Приложение № 5);
- Распоряжение КГИОП от 23.11.2021 №310-рп «Об утверждении предмета охраны объекта культурного наследия федерального значения «Дом Губернский 1-й» (Приложение № 6);
- Распоряжение КГИОП от 23.11.2021 №311-рп «Об утверждении предмета охраны объекта культурного наследия федерального значения «Дом Губернский 2-й» (Приложение № 7);
- Распоряжение КГИОП от 28.04.2016 №10-161 «Об определении предмета охраны объекта культурного наследия федерального значения «Дом Губернский 3-й» (Приложение № 8);
- Распоряжение КГИОП от 23.11.2021 №312-рп «Об утверждении предмета охраны объекта культурного наследия федерального значения «Дом Губернский 4-й» (Приложение № 9);
- Распоряжение КГИОП от 23.11.2021 №313-рп «Об утверждении предмета охраны объекта культурного наследия федерального значения «Дом Губернский 5-й» (Приложение № 10);
- Распоряжение КГИОП от 23.11.2021 №314-рп «Об утверждении предмета охраны объекта культурного наследия федерального значения «Дом Губернский 6-й» (Приложение № 11);
- Распоряжение КГИОП от 24.12.2021 №391-рп «Об утверждении предмета охраны объекта культурного наследия федерального значения «Дом Губернский 7-й» (Приложение № 12);
- Распоряжение КГИОП от 18.03.2011 №10-76 «Об утверждении перечня предметов охраны объекта культурного наследия федерального значения «Дом Губернский 8-й» (Приложение № 13);

- Распоряжение КГИОП от 21.12.2021 №370-рп «Об утверждении предмета охраны объекта культурного наследия федерального значения «Образцовая казарма» (Приложение № 14);
- Распоряжение КГИОП от 06.08.2019 №451-р «Об утверждении перечня предметов охраны объекта культурного наследия федерального значения «Дом Губернский 9-й» (Приложение № 15);
- План границ территории объекта культурного наследия федерального значения «Летний сад» от 04.07.2005 г. (Приложение № 16);
- План границ территории выявленного объекта культурного наследия «Жилой дом» от 27.06.2003 г. (Приложение № 17);
- План границ территории объекта культурного наследия регионального значения «Жилой дом купца Васильева» от 19.11.2003 г. (Приложение № 18);
- План границ территории объекта культурного наследия регионального значения «Жилой дом купца Васильева» от 19.11.2003 г. (Приложение № 19);
- Распоряжение КГИОП от 27.12.2022 №620-рп «Об утверждении границ и режима использования территории объекта культурного наследия федерального значения «Образцовая казарма» (Приложение № 20);
- Распоряжение КГИОП от 27.12.2022 №621-рп «Об утверждении границ и режима использования территории объекта культурного наследия федерального значения «Дом губернский 1-й» (Приложение № 21);
- Распоряжение КГИОП от 27.12.2022 №622-рп «Об утверждении границ и режима использования территории объекта культурного наследия федерального значения «Дом губернский 2-й» (Приложение № 22);
- Распоряжение КГИОП от 27.12.2022 №623-рп «Об утверждении границ и режима использования территории объекта культурного наследия федерального значения «Дом губернский 3-й» (Приложение № 23);
- Распоряжение КГИОП от 27.12.2022 №624-рп «Об утверждении границ и режима использования территории объекта культурного наследия федерального значения «Дом губернский 4-й» (Приложение № 24);
- Распоряжение КГИОП от 27.12.2022 №625-рп «Об утверждении границ и режима использования территории объекта культурного наследия федерального значения «Дом губернский 5-й» (Приложение № 25);

- Распоряжение КГИОП от 27.12.2022 №626-рп «Об утверждении границ и режима использования территории объекта культурного наследия федерального значения «Дом губернский 6-й» (Приложение № 26);
- Распоряжение КГИОП от 27.12.2022 №627-рп «Об утверждении границ и режима использования территории объекта культурного наследия федерального значения «Дом губернский 7-й» (Приложение № 27);
- План границ территории объекта культурного наследия федерального значения «Первый учебный морской экипаж» от 04.07.2005 г. (Приложение № 28);
- Распоряжение КГИОП от 27.12.2022 №628-рп «Об утверждении границ и режима использования территории объекта культурного наследия федерального значения «Дом губернский 8-й» (Приложение № 29);
- Распоряжение КГИОП от 27.12.2022 №629-рп «Об утверждении границ и режима использования территории объекта культурного наследия федерального значения «Дом губернский 9-й» (Приложение № 30);
- Распоряжение КГИОП от 11.01.2023 №3-рп «Об утверждении границ и режима использования территории объекта культурного наследия регионального значения «Жилой дом купца Васильева» (Приложение № 31);
- Распоряжение КГИОП от 26.12.2022 №618-рп «Об утверждении границ и режима использования территории объекта культурного наследия регионального значения «Жилой дом купца Васильева» (Приложение № 32);
- Паспорт объекта культурного наследия регионального значения «Жилой дом купца Васильева» от 21.12.2021 г. (Приложение № 33);
- Паспорт объекта культурного наследия регионального значения «Жилой дом купца Васильева» от 21.12.2021 г. (Приложение № 34);
- Паспорт объекта культурного наследия федерального значения «Летний сад» от 21.12.2021 г. (Приложение № 35);
- Паспорт объекта культурного наследия федерального значения «Образцовая казарма» от 28.02.2023 г. (Приложение № 36);
- Паспорт объекта культурного наследия федерального значения «Дом Губернский 1-й» от 28.02.2023 г. (Приложение № 37);
- Паспорт объекта культурного наследия федерального значения «Дом Губернский 2-й» от 28.02.2023 г. (Приложение № 38);
- Паспорт объекта культурного наследия федерального значения «Дом Губернский 3-й» от 28.02.2023 г. (Приложение № 39);

- Паспорт объекта культурного наследия федерального значения «Дом Губернский 4-й» от 28.02.2023 г. (Приложение № 40);
- Паспорт объекта культурного наследия федерального значения «Дом Губернский 5-й» от 28.02.2023 г. (Приложение № 41);
- Паспорт объекта культурного наследия федерального значения «Дом Губернский 6-й» от 28.02.2023 г. (Приложение № 42);
- Паспорт объекта культурного наследия федерального значения «Дом Губернский 7-й» от 28.02.2023 г. (Приложение № 43);
- Паспорт объекта культурного наследия федерального значения «Дом Губернский 8-й» от 28.02.2023 г. (Приложение № 44);
- Паспорт объекта культурного наследия федерального значения «Дом Губернский 9-й» от 28.02.2023 г. (Приложение № 45);
- Приказ Министерства культуры Российской Федерации от 10.11.2017 №122692-р «О регистрации объекта культурного наследия федерального значения «Летний сад», 1-я пол. XVIII – 2-я пол. XIX вв. (г. Санкт-Петербург) в едином государственном реестре объектов культурного наследия (памятников истории и культуры) народов Российской Федерации» (Приложение № 46);
- Приказ Министерства культуры Российской Федерации от 20.11.2017 №123542-р «О регистрации объекта культурного наследия регионального значения «Жилой дом купца Васильева», 1850 г. (г. Санкт-Петербург) в едином государственном реестре объектов культурного наследия (памятников истории и культуры) народов Российской Федерации» (Приложение № 47);
- Приказ Министерства культуры Российской Федерации от 20.11.2017 №124037-р «О регистрации объекта культурного наследия регионального значения «Жилой дом купца Васильева», 1844–1845 гг. (г. Санкт-Петербург) в едином государственном реестре объектов культурного наследия (памятников истории и культуры) народов Российской Федерации» (Приложение № 48);
- Приказ Министерства культуры Российской Федерации от 10.11.2017 №122333-р «О регистрации объекта культурного наследия федерального значения «Дом губернский 1-й», 1717-1725 гг., 1770-е гг., 1810–1820 гг. (г. Санкт-Петербург) в едином государственном реестре объектов культурного наследия (памятников истории и культуры) народов Российской Федерации» (Приложение № 49);
- Приказ Министерства культуры Российской Федерации от 10.11.2017 №122089-р «О регистрации объекта культурного наследия федерального значения «Дом

губернский 2-й», 1717-1725 гг., 1770-е гг., 1810–1820 гг. (г. Санкт-Петербург) в едином государственном реестре объектов культурного наследия (памятников истории и культуры) народов Российской Федерации» (Приложение № 50);

- Приказ Министерства культуры Российской Федерации от 20.11.2017 №123280-р «О регистрации объекта культурного наследия федерального значения «Дом губернский 3-й», 1717-1725 гг., 1770-е гг., 1810–1820 гг. (г. Санкт-Петербург) в едином государственном реестре объектов культурного наследия (памятников истории и культуры) народов Российской Федерации» (Приложение № 51);

- Приказ Министерства культуры Российской Федерации от 07.11.2017 №121082-р «О регистрации объекта культурного наследия федерального значения «Дом губернский 4-й», 1717-1725 гг., 1770-е гг., 1810–1820 гг. (г. Санкт-Петербург) в едином государственном реестре объектов культурного наследия (памятников истории и культуры) народов Российской Федерации» (Приложение № 52);

- Приказ Министерства культуры Российской Федерации от 07.11.2017 №121065-р «О регистрации объекта культурного наследия федерального значения «Дом губернский 5-й», 1717-1725 гг., 1770-е гг., 1810–1820 гг. (г. Санкт-Петербург) в едином государственном реестре объектов культурного наследия (памятников истории и культуры) народов Российской Федерации» (Приложение № 53);

- Приказ Министерства культуры Российской Федерации от 07.11.2017 №120984-р «О регистрации объекта культурного наследия федерального значения «Дом губернский 6-й», 1717-1725 гг., 1770-е гг., 1810–1820 гг. (г. Санкт-Петербург) в едином государственном реестре объектов культурного наследия (памятников истории и культуры) народов Российской Федерации» (Приложение № 54);

- Приказ Министерства культуры Российской Федерации от 20.11.2017 №124247-р «О регистрации объекта культурного наследия федерального значения «Дом губернский 7-й», 1717-1725 гг., 1770-е гг., 1810–1820 гг., 1832-1833 гг. (г. Санкт-Петербург) в едином государственном реестре объектов культурного наследия (памятников истории и культуры) народов Российской Федерации» (Приложение № 55);

- Приказ Министерства культуры Российской Федерации от 10.11.2017 №122398-р «О регистрации объекта культурного наследия федерального значения «Дом губернский 8-й», 1717-1725 гг., 1770-е гг., 1810–1820 гг., 1830-1832 гг. (г. Санкт-Петербург) в едином государственном реестре объектов культурного наследия (памятников истории и культуры) народов Российской Федерации» (Приложение № 56);

- Приказ Министерства культуры Российской Федерации от 20.11.2017 №124436-р «О регистрации объекта культурного наследия федерального значения «Дом

губернский 9-й», 1717-1725 гг., 1770-е гг., 1810–1820 гг., 1830-1832 гг. (г. Санкт-Петербург) в едином государственном реестре объектов культурного наследия (памятников истории и культуры) народов Российской Федерации» (Приложение № 57);

- Приказ Министерства культуры Российской Федерации от 07.11.2017 №121599-р «О регистрации объекта культурного наследия федерального значения «Образцовая казарма», 1717-1725 гг., 1770-е гг., 1810–1820 гг., 1832-1833 гг. (г. Санкт-Петербург) в едином государственном реестре объектов культурного наследия (памятников истории и культуры) народов Российской Федерации» (Приложение № 58);

- Распоряжение КГИОП от 27.06.2017 №07-19-229/17 (Приложение № 59);

- Распоряжение КГИОП от 07.11.2016 №10-583 «Об утверждении предмета охраны объекта культурного наследия федерального значения «Первый учебный морской экипаж» (Приложение № 60);

- Распоряжение КГИОП от 28.02.2022 №150-рп «Об утверждении предмета охраны выявленного объекта культурного наследия «Жилой дом» (Приложение № 61);

- Распоряжение КГИОП от 28.02.2022 №151-рп «Об утверждении предмета охраны выявленного объекта культурного наследия «Жилой дом» (Приложение № 62);

- Распоряжение КГИОП от 01.03.2022 №152-рп «Об утверждении предмета охраны объекта культурного наследия регионального значения «Жилой дом купца Васильева» (Приложение № 63);

- План границ территории выявленного объекта культурного наследия «Жилой дом» от 27.06.2003 г. (Приложение № 64);

- Распоряжение КГИОП от 31.05.2017 №07-19-194/17 «Об утверждении охранного обязательства собственника или иного законного владельца объекта культурного наследия федерального значения «Казарма Первого учебного морского экипажа», включенного в единый государственный реестр объектов культурного наследия (памятников истории и культуры) народов Российской Федерации (Приложение № 65);

- Распоряжение КГИОП от 03.04.2017 №07-19-98/17 «Об утверждении охранного обязательства собственника или иного законного владельца объекта культурного наследия федерального значения «Ограда», включенного в единый государственный реестр объектов культурного наследия (памятников истории и культуры) народов Российской Федерации (Приложение № 66);

- Распоряжение КГИОП от 23.05.2017 №07-19-184/17 «Об утверждении охранного обязательства собственника или иного законного владельца объекта культурного наследия федерального значения «Сад», включенного в единый государственный реестр

объектов культурного наследия (памятников истории и культуры) народов Российской Федерации (Приложение № 67);

- Распоряжение КГИОП от 24.05.2017 №07-19-186/17 «Об утверждении охранного обязательства собственника или иного законного владельца объекта культурного наследия федерального значения «Сад (частично утрачен)», включенного в единый государственный реестр объектов культурного наследия (памятников истории и культуры) народов Российской Федерации (Приложение № 68);

- Распоряжение КГИОП от 14.06.2017 №07-19-200/17 «Об утверждении охранного обязательства собственника или иного законного владельца объекта культурного наследия федерального значения «Дом Меншикова А.Д. (Миниха Б.Х.)», включенного в единый государственный реестр объектов культурного наследия (памятников истории и культуры) народов Российской Федерации (Приложение № 69);

- Распоряжение КГИОП от 28.06.2017 №07-19-234/17 «Об утверждении охранного обязательства собственника или иного законного владельца объекта культурного наследия федерального значения «Корпус служебный казарм Первого учебного морского экипажа», включенного в единый государственный реестр объектов культурного наследия (памятников истории и культуры) народов Российской Федерации (Приложение № 70);

- Распоряжение КГИОП от 20.04.2020 №07-19-151/20 «Об утверждении охранного обязательства собственника или иного законного владельца объекта культурного наследия федерального значения «Сад», включенного в единый государственный реестр объектов культурного наследия (памятников истории и культуры) народов Российской Федерации (Приложение № 71);

- Распоряжение КГИОП от 30.04.2020 №07-19-177/20 «Об утверждении охранного обязательства собственника или иного законного владельца объекта культурного наследия федерального значения «Памятник мичману корабля «Азов» Домашенко А.А.», включенного в единый государственный реестр объектов культурного наследия (памятников истории и культуры) народов Российской Федерации (Приложение № 72);

- Распоряжение КГИОП от 27.05.2020 №07-19-208/20 «Об утверждении охранного обязательства собственника или иного законного владельца объекта культурного наследия федерального значения «Ограда», включенного в единый государственный реестр объектов культурного наследия (памятников истории и культуры) народов Российской Федерации (Приложение № 73);

- Распоряжение КГИОП от 10.08.2020 №07-19-322/20 «Об утверждении охранного обязательства собственника или иного законного владельца объекта культурного наследия федерального значения «Памятник погибшим членам экипажа клипера

«Опричник», включенного в единый государственный реестр объектов культурного наследия (памятников истории и культуры) народов Российской Федерации (Приложение № 74);

- Информационное письмо от 18.01.2022 г. №78-10-2219 (Приложение № 77).
- Архивные материалы и топография (Приложение № 78).
- Схема расположения участков производства работ на планах земельных участков по данным публичной кадастровой карты (Приложение № 80);
- Выписка из ЕГРН от 07.12.2021 №99/2021/436239054; Выписка из ЕГРН от 07.12.2021 №99/2021/436272044; Выписка из ЕГРН от 07.12.2021 №99/2021/436248826; Выписка из ЕГРН от 07.12.2021 №99/2021/436260327; Выписка из ЕГРН от 07.12.2021 №99/2021/436284839; Выписка из ЕГРН от 07.12.2021 №99/2021/436265758; Выписка из ЕГРН от 07.12.2021 №99/2021/436257992; Выписка из ЕГРН от 07.12.2021 №99/2021/436250692; Выписка из ЕГРН от 12.10.2022 №КУВИ-999/2022-1225432; Выписка из ЕГРН от 07.12.2021 № 99/2021/436284103; Выписка из ЕГРН от 11.10.2022 №99/2022-498953158; Выписка из ЕГРН от 07.12.2021 №99/2021/436284010; Выписка из ЕГРН от 12.10.2022 №КУВИ-999/2022-1225433; Выписка из ЕГРН от 11.10.2022 №99/2022/498972173; Выписка из ЕГРН от 12.10.2022 №КУВИ-999/2022-1225432; Выписка из ЕГРН от 12.10.2022 №КУВИ-999/2022-1225431 (Приложение № 81).

з. Сведения об обстоятельствах, повлиявших на процесс проведения и результаты экспертизы

Настоящая экспертиза откорректирована на основании замечаний КТИОП № 01-24-231/22-0-1 от 05.04.2022 г.; № 01-24-1712/22-0-1 от 07.09.2022 г.; № 01-24-2501/22-0-1 от 06.12.2022 г.

Обстоятельства, повлиявшие на процесс проведения и результаты экспертизы, отсутствуют.

и. Сведения о проведенных исследованиях с указанием примененных методов, объема и характера выполненных работ и их результатов

Настоящая экспертиза проведена в соответствии с Федеральным законом от 25.06.2002 № 73-ФЗ «Об объектах культурного наследия (памятниках истории и культуры) народов Российской Федерации» (далее по тексту Акта - Закон), Положением о государственной историко-культурной экспертизе, утвержденным Постановлением Правительства Российской Федерации от 15.07.2009 № 569.

В рамках настоящей экспертизы экспертом были проведены следующие исследования:

Архивно-библиографическое исследование в объеме, необходимом для принятия экспертом соответствующих решений, с целью выявления материалов, содержащих сведения по истории освоения участка. В рамках архивно-библиографических исследований была изучена библиография в Русском фонде Российской национальной библиотеке (РНБ), Библиотеке Академии Наук, фонды государственного исторического архива. Кроме того, экспертом были проведены натурный осмотр объектов культурного наследия и их фотофиксация (Приложение № 79).

В ходе проведения архивно-библиографического исследования были выявлены документы и материалы, относящиеся к объекту экспертизы.

При проведении экспертизы эксперт соблюдал принципы проведения экспертизы, установленные статьей 29 Федерального закона «Об объектах культурного наследия (памятниках истории и культуры) народов Российской Федерации», обеспечивал объективность, всесторонность и полноту проводимых исследований, а также достоверность и обоснованность своих выводов; самостоятельно оценивал результаты исследований, ответственно и точно формулировал выводы в пределах своей компетенции.

Исследования проводились на основе принципов научной обоснованности, объективности и законности, презумпции сохранности объекта культурного наследия, соблюдения требований безопасности в отношении объекта культурного наследия, а также объектов культурного наследия, расположенных на непосредственно прилегающей территории, достоверности и полноты информации.

Указанные исследования были проведены с применением методов натурального, историко-архивного и историко-архитектурного анализа в объеме, достаточном для обоснования вывода государственной историко-культурной экспертизы. Результаты исследований, проведенных в рамках экспертизы, были оформлены в виде настоящего акта.

к. Факты и сведения, выявленные и установленные в результате проведенных исследований

В документации, являющейся объектом экспертизы, рассматриваются зоны производства работ на земельных участках в непосредственной близости от границы территории объекта культурного наследия федерального значения «Дом губернский 1-й», расположенного по адресу: Санкт-Петербург, город Кронштадт, Петровская ул., д. 8, корп.2, лит. А, объекта культурного наследия федерального значения «Дом губернский 2-й», расположенного по адресу: Санкт-Петербург, город Кронштадт, Петровская ул., д. 8,

корп.3, лит. А, объекта культурного наследия федерального значения «Дом губернский 3-й», расположенного по адресу: Санкт-Петербург, город Кронштадт, Петровская ул., д. 10, корп.2, лит. А, объекта культурного наследия федерального значения «Дом губернский 4-й», расположенного по адресу: Санкт-Петербург, город Кронштадт, Петровская ул., д. 10, корп.3, лит. А, объекта культурного наследия федерального значения «Дом губернский 5-й», расположенного по адресу: Санкт-Петербург, город Кронштадт, Петровская ул., д. 12, лит. А, объекта культурного наследия федерального значения «Дом губернский 6-й», расположенного по адресу: Санкт-Петербург, город Кронштадт, Красная ул., д. 2, лит. А, объекта культурного наследия федерального значения «Дом губернский 7-й», расположенного по адресу: Санкт-Петербург, город Кронштадт, Петровская ул., д. 14, лит. Б, объекта культурного наследия федерального значения «Дом губернский 8-й», расположенного по адресу: Санкт-Петербург, город Кронштадт, Петровская ул., д. 16/2, лит. А (г. Кронштадт, Петровская ул., 16, Коммунистическая ул., 2), объекта культурного наследия федерального значения «Дом губернский 9-й», расположенного по адресу: Санкт-Петербург, город Кронштадт, Петровская ул., д. 16/2, лит. А (г. Кронштадт, Петровская ул., 16-а), объекта культурного наследия федерального значения «Образцовая казарма», расположенного по адресу: Санкт-Петербург, город Кронштадт, Петровская ул., д. 14, лит. А; д.14, лит.Б (г. Кронштадт, Петровская ул., 14), выявленного объекта культурного наследия «Жилой дом», расположенного по адресу: Санкт-Петербург, г. Кронштадт, Петровская ул., д.8, корп. 4, лит. А (Петровская ул., 8, корп. 4), выявленного объекта культурного наследия «Жилой дом», расположенного по адресу: Санкт-Петербург, г. Кронштадт, Петровская ул., д.10, корп. 4, лит. А (Петровская ул., 10, корп. 4), объекта культурного наследия регионального значения «Жилой дом купца Васильева», расположенного по адресу: Санкт-Петербург, г. Кронштадт, Петровская ул., д. 13/6, лит. А (Октябрьская ул., 13, Красная ул., 6), объекта культурного наследия регионального значения «Жилой дом купца Васильева», расположенного по адресу: Санкт-Петербург, г. Кронштадт, Петровская ул., д. 15, лит. А (Октябрьская ул., 15, Красная ул., 3), а также объекта культурного наследия федерального значения «Летний сад», расположенного по адресу: Санкт-Петербург, г. Кронштадт, Петровская ул., объекта культурного наследия федерального значения «Первый учебный морской экипаж» (г. Кронштадт, Макаровская ул., 1/3, Коммунистическая ул., 3, 3-а).

Участок проектирования находится в границах в границах единой охранной зоны ОЗ-2(50)01 (Закон Санкт-Петербурга от 19.01.2009 №820-7). Проектные решения, указанному режиму использования территории не противоречат.

Также зона проведения работ расположена частично в границах территории объекта культурного наследия регионального значения «Жилой дом купца Васильева», расположенного по адресу: Санкт-Петербург, г. Кронштадт, Петровская ул., д. 13/6, лит. А (Октябрьская ул., 13, Красная ул., 6). Кроме того, проектом предусмотрено устройство вводов тепловых сетей в подвалы объектов:

- объекта культурного наследия федерального значения «Дом губернский 9-й», расположенного по адресу: Санкт-Петербург, город Кронштадт, Петровская ул., д. 16/2, лит. А (г. Кронштадт, Петровская ул., 16-а)

- объекта культурного наследия регионального значения «Жилой дом купца Васильева», расположенного по адресу: Санкт-Петербург, г. Кронштадт, Петровская ул., д. 15, лит. А (Октябрьская ул., 15, Красная ул., 3);

- объекта культурного наследия регионального значения «Жилой дом купца Васильева», расположенного по адресу: Санкт-Петербург, г. Кронштадт, Петровская ул., д. 13/6, лит. А (Октябрьская ул., 13, Красная ул., 6);

- объекта культурного наследия федерального значения «Дом губернский 3-й», расположенного по адресу: Санкт-Петербург, город Кронштадт, Петровская улица, дом 10, корпус 2, литера А.

На участки производства работ в границах территории объекта культурного наследия регионального значения «Жилой дом купца Васильева», расположенного по адресу: Санкт-Петербург, г. Кронштадт, Петровская ул., д. 13/6, лит. А (Октябрьская ул., 13, Красная ул., 6), а также на все работы в подвалах вышеперечисленных объектов, необходима разработка проектной документации по сохранению объектов культурного наследия на основании выданных заданий КГИОП, в документации, являющейся объектом экспертизы, данные участки не рассматриваются.

Исторические сведения об объекте культурного наследия федерального значения «Дом губернский 1-й», объекте культурного наследия федерального значения «Дом губернский 2-й», объекте культурного наследия федерального значения «Дом губернский 3-й», объекте культурного наследия федерального значения «Дом губернский 4-й», объекте культурного наследия федерального значения «Дом губернский 5-й», объекте культурного наследия федерального значения «Дом губернский 6-й», объекте культурного наследия федерального значения «Дом губернский 7-й», объекте культурного наследия федерального значения «Дом губернский 8-й», объекте культурного наследия федерального значения «Дом губернский 9-й», объекте культурного наследия федерального значения «Образцовая казарма».

Указ Петра I от 10 марта 1714 г. предписывал всем губернаторам начать возведение силами и средствами своих губерний больших каменных домов, позднее их стали называть Губернскими. Самые первые из них начали строить с большим опозданием, только в 1717-1718 гг. Строительство затягивалось. Дома, которые предписывалось построить за 1 год, строились с 1717 по 1725 г. За несколько лет было сооружено 24 таких дома.

Руководство строительством осуществлялось сначала комиссарами от губерний. В 1719 г. строительство было отдано в ведомство сенатора М. М. Самарина, а строение домов от Петербургской губернии было передано А. Д. Меншикову.

Представление о губернских домах дает рисунок арх. И. Браунштейна (см. рис.17 Альбома иллюстраций), изображающий кронштадтскую гавань в ее предполагаемом виде. На набережной, на восток от "скобы"- гавани десятью линиями стоят дома - по два в каждой линии. На рис. со стороны набережной изображены и поперечно стоящие дома, с фасадами, обращенными в сторону моря. Эта часть проекта не была осуществлена. Были построены лишь дома в линиях.

Материалы о строительстве этих домов отрывочны. Известно, что 2 июня 1720 г. были заложены 7 домов от моря (на запад параллельно каналу), причем два первых дома Меншиков сразу распорядился строить для себя по особому проекту. Дом для Меншикова получил название Итальянского дома, или Итальянского дворца. Дополнительно к этим домам перпендикулярно каналу строятся еще 8 домов, по 4 с каждой стороны.

Губернские дома, расположенные симметрично Итальянскому дворцу относительно оси Петровского канал и выходящие к гавани, были перестроены для графа Б. К. Миниха, бывшего с 1728 г. генерал-губернатором Ингерманландии (Дом Б.К.Миниха).

Все губернские дома возводились по единому образцу (см. рис.18 Альбома иллюстраций). Наблюдал за строительством домов арх. И.-Ф. Браунштейн, возможно, автор проекта (документы 1717-1724 гг. подписаны им). Помощником был Х. Конрад.

Губернские дома возводились трехэтажные, каменные, на погребках, с выложенными сводами (своды были и в сенях), крытые голландской черепицей. Все дома имели 7 осей и два одинаковых лицевых фасада, каждый из которых имел одни ворота и одну входную дверь. Двери и окна имели мелкую расстекловку. Снаружи и изнутри дома были оштукатурены. Углы домов акцентированы пилястрами, между первым и вторым этажом идет профильная тяга. Средняя часть - так же акцентирована пилястрами. Каждый дом состоит как бы из нескольких одинаковых секций.

Ставились губернские дома вплотную один к другому.

Дома предназначались лучшим людям города: офицерам, купцам, мастерам. Там же отвели место для школы и аптеки. Лавки были только в губернских домах, стоящих в "скобе".¹

В начале 1725 г. по указу Екатерины I на глухих фасадах, обращенных в сторону моря, пробиты по 18 окон. В 1770-х гг. заложены ворота. В 1810-1827 гг. фасады домов переделаны: сбиты архитектурные детали - сандрики, угловые пилястры. Дома с 1-го по 6-й сохранились в таком виде.

Из Губернских домов в перестроенном виде сохранилось десять на Петровской ул.

Наиболее близки к первоначальному виду губернские дома с 1-го по 6-й.

«Дом губернский 8-й» и «Дом губернский 9-й» были построены в 1717–1725 годах архитектором И.-Ф. Браунштейном. Восьмой губернский дом возведен строителями Киевской губернии (северная секция) и строителями Архангелогородской губернии (южная секция). Девятый губернский дом возведен строителями Архангелогородской губернии. В 1733–1737-х гг. в Губернских домах производились мелкие ремонтные работы (чинились потолки, перекрытия, черепичная крыша, слуховые окна, карнизы). В 1806–1819-х гг. здания Губернских домов ремонтировались снова: переделывались сопревшие в погребах своды, менялись балки потолков, ремонтировались закладные дверные и оконные рамы, перекладывались печи. В период между 1812 и 1827 годами переделаны фасады Губернских домов: сбивались все архитектурные детали (сандрики, пилястры). Лицевой фасад выделялся двумя ризалитом на три оси. По всей видимости, пилястры в этих осях не сбивались и ризалит выполнялся по ним. Оставалась также горизонтальная тяга между первым и вторым этажами. Остальные детали преимущественно были сбиты и заштукатурены. В 1826–1828 гг. был снова проведен капитальный ремонт зданий: менялись балки перекрытий, печи и трубы, разобраны старые и построены новые лестницы, ремонтировалась крыша.

В 1830-х гг. архитектором А.Н. Акутиным разрабатывается проект перестройки 8-го и 9-го губернских домов, к тому моменту уже основательно перестроенных, как и все Губернские дома. Перестройка заключалась в возведении трехэтажной связи между восьмым и девятым Губернскими домами, соединявшей их в одно здание с новыми парадными фасадами: протяженным южным лицевым фасадом по Макаровской улице (бывш. Поморской) и лицевым западным фасадом по Коммунистической улице (бывш. Княжеской). Торцевые фасады этих домов получили новую архитектурную форму. В них были пробиты новые оконные проемы. Все дома утратили первоначальное декоративное

¹ Петров Г.Ф. Кронштадт. — Лениздат, 1985 С.23

оформление фасадов и проемов. Сохранилась только междуэтажная тяга между первым и вторым этажом и венчающий карниз простого профиля и небольшого выноса².

После перестройки здание предназначалось для проживания Главного командира Кронштадтского порта, его адъютантов, секретарей и курьеров. В доме также размещалась канцелярия Главного командира и военного губернатора. В силу этих причин 8-ой и 9-ый губернские дома и трехэтажная связь между ними принципиально отличались по трактовке фасадов от других губернских домов. По первоначальному проекту, выполненному А.Н. Акутиным, планировалось выделение первого этажа кирпичным рустом, оформление окон замковыми камнями и прямоугольными сандриками, устройство двух новых входов в здание со стороны Поморской (ныне Макаровской улицы) по первой и пятой осям слева от угла здания. По третьей оси лицевого южного фасада планировалось устройство тройных оконных проемов: прямоугольных в уровне первого и второго этажей и полуциркульного – в уровне третьего³. Но проект был выполнен не полностью. Фасад девятого Губернского дома после ремонта получил несколько более скромное решение. Первый этаж выделен рустом, прямоугольные окна оформлены замковыми камнями в уровне первого этажа и прямоугольными сандриками – в уровне второго. Композиция лицевого южного фасада увенчана ступенчатым аттиком. Декор, выполненный по проекту А.Н. Акутина, к настоящему моменту практически не сохранился. Вероятно, он был утрачен во время поздних капитальных ремонтов здания, последний из которых осуществлен в 1977 г.

Исторические сведения – объект культурного наследия федерального значения «Летний сад».

Летний сад - самый старый парк Кронштадта. Летний сад стал первым общественным парком Кронштадта. Казенный общественный сад впервые появился на плане 1806 г. Основой его послужили сады первой половины XVIII в. с оранжереями и фруктовыми деревьями при домах, которые были скушлены, когда началось устройство Адмиралтейства. На территории сада оказался и домик Петра I.

Вначале он был регулярным. Впоследствии сад превратился в пейзажный. На планах 1860-х гг. видна четкая планировка сад с бассейном и садовыми сооружениями. Сад стал называться Летним в конце XIX в. ⁴

² Паспорт объекта культурного наследия федерального значения «Губернские дома. Комплекс». Архив КГИОП. Инв. №1109п. 615. VI-6.

³ Лебедева Н.П. Архитектурная прогулка по Кронштадту. – История Петербурга. – 2005. – №5 (27). –С. 26–29.

⁴ Розадеев Б. А., Сомяна Р. А., Клещева Л. С. Кронштадт. — Ленинград, Стройиздат, Ленинградское отделение, 1977. С.50

В 1868 г. в восточной стороне Летнего сада было построено по типу великорусской избы летнее помещение Морского собрания. ("Новое время" 6 (9) февраля 1902 г. № 9313).

Существует проект реконструкции и реставрации Летнего сада, который включает воссоздание деревянного Домика Петра I, находившегося здесь.

Сначала сад был огорожен простым деревянным забором. В 1873 г. появилась чугунная ограда на каменном цоколе (арх. Виндельбандт В. В.), отлитая на Кронштадтском паровом заводе.

В саду установлен Памятник мичману корабля "Азов" А. А. Домашенко - черная стела с закругленной вершиной, установленная в 1828 г. (арх. Шарлемань И. И. 1-й), посвящена подвигу мичмана линейного корабля "Азов" А. А. Домашенко. Молодой офицер бросился в штормовые волны, чтобы спасти матроса, сорвавшегося с мачты. Шквал унес их, они погибли в нескольких милях от итальянского порта Палермо.

Авторы и инициаторы создания памятника адмирал М. П. Лазарев и лейтенант П. С. Нахимов. В Кронштадте это первый памятник, который был создан методом народной стройки и установлен на средства, собранные моряками «Азова».

Еще один памятник на территории сада - Памятник погибшим членам экипажа клипера "Опричник" - большая глыба бурого гранита, обвитая цепью, сломанный якорь, приспущенный флаг – композиция, созданная в память о команде клипера "Опричник". Корабль, его капитан Петр Селиванов и вся команда (95 человек) осенью 1861 г. бесследно исчезли в Индийском океане. Памятник открыт 31 октября 1873 г.

На доске, установленной на памятнике представлен поимённый список офицеров корабля.⁵

В 2011 г. Летний сад передан на баланс городской администрации (принадлежал Министерству обороны). В планах администрации была реставрация сада к 2013 г., к 100-летию Морского собора.

Исторические сведения – выявленный объект культурного наследия «Жилой дом» (Петровская ул., 8, корп. 4), выявленный объект культурного наследия «Жилой дом» (Петровская ул., 10, корп. 4).

С 1965 г. проектированием жилых домов Кронштадта занималась 7-я мастерская Ленпроекта, руководитель лаур. Гос. премии СССР Е. М. Полторацкий.

По проекту этой мастерской в 1972-1974 гг. выстроены дома 8, 10, 12 по Октябрьской ул. (Петровская ул.), арх. И. В. Вихрова.

⁵ Петров Г.Ф. Кронштадт. — Лениздат, 1985. С.319

Дома выстроены на месте служб Губернских домов и занимают территорию между губернскими домами и Летним садом.

Вначале планировалось построить пятиэтажные корпуса на высоком цоколе, которые доминировали бы над старой застройкой. В осуществленном варианте - это трех-четырёхэтажные дома, в разрывах между которыми вкраплены два двухэтажных павильона, воссоздающих архитектуру старых служб.

Стилизованные фасады, красный отделочный кирпич, пропорции зданий приводят к тому, что комплекс новых домов не вносит диссонанса в старую застройку.

Исторические сведения – объект культурного наследия федерального значения «Первый учебный морской экипаж»

Строения Первого учебного морского экипажа образовывали три планировочных пятна:

- Минихова казарма;
- Казармы Первого учебного морского экипажа: Южная, Западная, Северная;
- Служебный корпус казарм.

К середине XIX в. на территории Минихова дома уже существовал большой комплекс зданий Первого учебного морского экипажа. Первоначально этот Экипаж вместе со Штурманским размещался в Итальянском дворце.

В 1830 г. Первому учебному морскому экипажу отдали часть Миниховой казармы и Абраимова дома и решили для них выстроить еще одну новую казарму. Автором проекта планировки помещений Первого учебного морского экипажа был гл. арх. строительного департамента при Морском министерстве И. Г. Гомзин. 12 февраля 1831 г. проект получил положительный отзыв с корректировками арх. А. Е. Штауберга.

Проект, по которому производилось строительство, был утвержден 14 декабря 1835 г. По нему предполагалось строительство казармы А и служебного флигеля. Фасад новой казармы составлял единое целое с Миниховым домом. Отдаленная часть с аркадой в 14 осей примыкала к Абраимову дому и была тождественна ему. Между этой частью и домом Миниха встраивался центральный объем в 17 осей с фронтоном.

В 1836-1837 гг. была выполнена перестройка казармы Минихова дома.

В 1836-1837 гг. было построено и здание для прачечной и сушильной с конюшнями и сараями. Между Миниховой казармой и прачечной был возведен каменный забор и ворота с чугунной решеткой. Все работы были завершены в 1839.

В 1840 г. последовало распоряжение о перестройке Абраимова дома для размещения в нем неранжированной роты Экипажа. Но из-за ветхости строения было решено его снести, и на его месте строить новое здание. Комиссию по строительству возглавил арх. А. Я.

Фарафонтьев. Новое трехэтажное здание по решению фасада соответствовало казарме А. В продолжение казармы А была спроектирована постройка нового каменного трехэтажного корпуса. На территории возле казарм был запроектирован сад. Первоначальный проект составил арх. К. А. Желязевич, окончательный арх. Фарафонтьев. Он же создал металлическую ограду на высоком гранитном цоколе, которая примыкала к казарме и ограничивала сад с западной стороны.

В 1842 г. Фарафонтьева сменил арх. А. Н. Акутин, который и вел всю дальнейшую проектную работу. Он доработал генеральный план комплекса, составил проект фасадов второй казармы и проект перестройки прачечной. По новому проекту: на восточном фасаде казармы Б появились две круглые башни для уборных, здание прачечной надстраивается вторым этажом, к ней делается пристройка для сеновала и каретника.

Проект был утвержден Николаем I 19 мая 1843 г. В целом был создан типичный образец учебно-казарменного городка. Архитектура казарм отличается крайней лаконичностью.

Внешний облик зданий Первого учебного морского экипажа дошел до настоящего времени без существенных изменений. Внутри же здания были значительно переделаны. Во второй половине XIX в. Экипаж был сокращен, и ряд его помещений занимали другие учреждения.

Объект культурного наследия федерального «Дом губернский 1-й».

Объект культурного наследия федерального значения «Дом губернский 1-й» является объектом культурного наследия федерального значения на основании Постановления Правительства РФ от 10 июля 2001 г. № 527 «О перечне объектов исторического и культурного наследия федерального (общероссийского) значения, находящихся в г. Санкт-Петербурге». Приказ Министерства культуры Российской Федерации от 10.11.2017 №122333-р «О регистрации объекта культурного наследия федерального значения «Дом губернский 1-й», 1717-1725 гг., 1770-е гг., 1810–1820 гг. (г. Санкт-Петербург) в едином государственном реестре объектов культурного наследия (памятников истории и культуры) народов Российской Федерации».

Адрес: Санкт-Петербург, город Кронштадт, Петровская ул., д. 8, корп.2, лит. А

Адрес НПА: г. Кронштадт, Петровская ул., 8, корп.2.

Предмет охраны утвержден Распоряжением КГИОП от 23.11.2021 №310-рп «Об утверждении предмета охраны объекта культурного наследия федерального значения «Дом Губернский 1-й».

Границы территории утверждены Распоряжением КГИОП от 27.12.2022 №621-рп «Об утверждении границ и режима использования территории объекта культурного наследия федерального значения «Дом губернский 1-й».

Охранное обязательство не утверждено.

Паспорт объекта составлен. Паспорт объекта культурного наследия федерального значения «Дом Губернский 1-й» от 28.02.2023 г.

Режим использования территории объекта: согласно ст. 5.1. Федерального Закона № 73-ФЗ, а также Распоряжению КГИОП от 27.12.2022 №621-рп «Об утверждении границ и режима использования территории объекта культурного наследия федерального значения «Дом губернский 1-й».

Объект культурного наследия федерального «Дом губернский 2-й».

Объект культурного наследия федерального значения «Дом губернский 2-й» является объектом культурного наследия федерального значения на основании Постановления Правительства РФ от 10 июля 2001 г. № 527 «О перечне объектов исторического и культурного наследия федерального (общероссийского) значения, находящихся в г. Санкт-Петербурге». Приказ Министерства культуры Российской Федерации от 10.11.2017 №122089-р «О регистрации объекта культурного наследия федерального значения «Дом губернский 2-й», 1717-1725 гг., 1770-е гг., 1810–1820 гг. (г. Санкт-Петербург) в едином государственном реестре объектов культурного наследия (памятников истории и культуры) народов Российской Федерации».

Адрес: Санкт-Петербург, город Кронштадт, Петровская ул., д. 8, корп.3, лит. А

Адрес НПА: г. Кронштадт, Петровская ул., 8, корп.3.

Предмет охраны утвержден Распоряжением КГИОП от 23.11.2021 №311-рп «Об утверждении предмета охраны объекта культурного наследия федерального значения «Дом Губернский 2-й».

Границы территории утверждены Распоряжением КГИОП от 27.12.2022 №622-рп «Об утверждении границ и режима использования территории объекта культурного наследия федерального значения «Дом губернский 2-й».

Охранное обязательство не утверждено.

Паспорт объекта составлен. Паспорт объекта культурного наследия федерального значения «Дом Губернский 2-й» от 28.02.2023 г.

Режим использования территории объекта: согласно ст. 5.1. Федерального Закона № 73-ФЗ, а также Распоряжению КГИОП от 27.12.2022 №622-рп «Об утверждении границ и

режима использования территории объекта культурного наследия федерального значения «Дом губернский 2-й».

Объект культурного наследия федерального «Дом губернский 3-й».

Объект культурного наследия федерального значения «Дом губернский 3-й» является объектом культурного наследия федерального значения на основании Постановления Правительства РФ от 10 июля 2001 г. № 527 «О перечне объектов исторического и культурного наследия федерального (общероссийского) значения, находящихся в г. Санкт-Петербурге». Приказ Министерства культуры Российской Федерации от 20.11.2017 №123280-р «О регистрации объекта культурного наследия федерального значения «Дом губернский 3-й», 1717-1725 гг., 1770-е гг., 1810–1820 гг. (г. Санкт-Петербург) в едином государственном реестре объектов культурного наследия (памятников истории и культуры) народов Российской Федерации».

Адрес: Санкт-Петербург, город Кронштадт, Петровская ул., д. 10, корп.2, лит. А

Адрес НПА: г. Кронштадт, Петровская ул., 10, корп.2.

Предмет охраны утвержден Распоряжением КГИОП от 28.04.2016 №10-161 «Об определении предмета охраны объекта культурного наследия федерального значения «Дом Губернский 3-й».

Границы территории утверждены Распоряжением КГИОП от 27.12.2022 №623-рп «Об утверждении границ и режима использования территории объекта культурного наследия федерального значения «Дом губернский 3-й».

Охранное обязательство не утверждено.

Паспорт объекта составлен. Паспорт объекта культурного наследия федерального значения «Дом Губернский 3-й» от 28.02.2023 г.

Режим использования территории объекта: согласно ст. 5.1. Федерального Закона № 73-ФЗ., а также Распоряжению КГИОП от 27.12.2022 №623-рп «Об утверждении границ и режима использования территории объекта культурного наследия федерального значения «Дом губернский 3-й».

Объект культурного наследия федерального «Дом губернский 4-й».

Объект культурного наследия федерального значения «Дом губернский 4-й» является объектом культурного наследия федерального значения на основании Постановления Правительства РФ от 10 июля 2001 г. № 527 «О перечне объектов исторического и культурного наследия федерального (общероссийского) значения, находящихся в г. Санкт-

Петербурге». Приказ Министерства культуры Российской Федерации от 07.11.2017 №121082-р «О регистрации объекта культурного наследия федерального значения «Дом губернский 4-й», 1717-1725 гг., 1770-е гг., 1810–1820 гг. (г. Санкт-Петербург) в едином государственном реестре объектов культурного наследия (памятников истории и культуры) народов Российской Федерации».

Адрес: Санкт-Петербург, город Кронштадт, Петровская ул., д. 10, корп.3, лит. А

Адрес НПА: г. Кронштадт, Петровская ул., 10, корп.3.

Предмет охраны утвержден Распоряжением КГИОП от 23.11.2021 №312-рп «Об утверждении предмета охраны объекта культурного наследия федерального значения «Дом Губернский 4-й».

Границы территории утверждены Распоряжением КГИОП от 27.12.2022 №624-рп «Об утверждении границ и режима использования территории объекта культурного наследия федерального значения «Дом губернский 4-й».

Охранное обязательство не утверждено.

Паспорт объекта составлен. Паспорт объекта культурного наследия федерального значения «Дом Губернский 4-й» от 28.02.2023 г.

Режим использования территории объекта: согласно ст. 5.1. Федерального Закона № 73-ФЗ, а также Распоряжению КГИОП от 27.12.2022 №624-рп «Об утверждении границ и режима использования территории объекта культурного наследия федерального значения «Дом губернский 4-й».

Объект культурного наследия федерального «Дом губернский 5-й».

Объект культурного наследия федерального значения «Дом губернский 5-й» является объектом культурного наследия федерального значения на основании Постановления Правительства РФ от 10 июля 2001 г. № 527 «О перечне объектов исторического и культурного наследия федерального (общероссийского) значения, находящихся в г. Санкт-Петербурге». Приказ Министерства культуры Российской Федерации от 07.11.2017 №121065-р «О регистрации объекта культурного наследия федерального значения «Дом губернский 5-й», 1717-1725 гг., 1770-е гг., 1810–1820 гг. (г. Санкт-Петербург) в едином государственном реестре объектов культурного наследия (памятников истории и культуры) народов Российской Федерации».

Адрес: Санкт-Петербург, город Кронштадт, Петровская ул., д. 12, лит. А

Адрес НПА: г. Кронштадт, Петровская ул., 12.

Предмет охраны утвержден Распоряжением КГИОП от 23.11.2021 №313-рп «Об утверждении предмета охраны объекта культурного наследия федерального значения «Дом Губернский 5-й».

Границы территории утверждены Распоряжением КГИОП от 27.12.2022 №625-рп «Об утверждении границ и режима использования территории объекта культурного наследия федерального значения «Дом губернский 5-й».

Охранное обязательство не утверждено.

Паспорт объекта составлен. Паспорт объекта культурного наследия федерального значения «Дом Губернский 5-й» от 28.02.2023 г.

Режим использования территории объекта: согласно ст. 5.1. Федерального Закона № 73-ФЗ, а также Распоряжению КГИОП от 27.12.2022 №625-рп «Об утверждении границ и режима использования территории объекта культурного наследия федерального значения «Дом губернский 5-й».

Объект культурного наследия федерального «Дом губернский 6-й».

Объект культурного наследия федерального значения «Дом губернский 6-й» является объектом культурного наследия федерального значения на основании Постановления Правительства РФ от 10 июля 2001 г. № 527 «О перечне объектов исторического и культурного наследия федерального (общероссийского) значения, находящихся в г. Санкт-Петербурге». Приказ Министерства культуры Российской Федерации от 07.11.2017 №120984-р «О регистрации объекта культурного наследия федерального значения «Дом губернский 6-й», 1717-1725 гг., 1770-е гг., 1810–1820 гг. (г. Санкт-Петербург) в едином государственном реестре объектов культурного наследия (памятников истории и культуры) народов Российской Федерации».

Адрес: Санкт-Петербург, город Кронштадт, Красная ул., д. 2, лит. А

Адрес НПА: г. Кронштадт, Красная ул., 2.

Предмет охраны утвержден Распоряжением КГИОП от 23.11.2021 №314-рп «Об утверждении предмета охраны объекта культурного наследия федерального значения «Дом Губернский 6-й».

Границы территории утверждены Распоряжением КГИОП от 27.12.2022 №626-рп «Об утверждении границ и режима использования территории объекта культурного наследия федерального значения «Дом губернский 6-й».

Охранное обязательство не утверждено.

Паспорт объекта составлен. Паспорт объекта культурного наследия федерального значения «Дом Губернский 6-й» от 28.02.2023 г.

Режим использования территории объекта: согласно ст. 5.1. Федерального Закона № 73-ФЗ, а также Распоряжению КГИОП от 27.12.2022 №626-рп «Об утверждении границ и режима использования территории объекта культурного наследия федерального значения «Дом губернский 6-й».

Объект культурного наследия федерального «Дом губернский 7-й».

Объект культурного наследия федерального значения «Дом губернский 7-й» является объектом культурного наследия федерального значения на основании Постановления Правительства РФ от 10 июля 2001 г. № 527 «О перечне объектов исторического и культурного наследия федерального (общероссийского) значения, находящихся в г. Санкт-Петербурге». Приказ Министерства культуры Российской Федерации от 20.11.2017 №124247-р «О регистрации объекта культурного наследия федерального значения «Дом губернский 7-й», 1717-1725 гг., 1770-е гг., 1810–1820 гг., 1832-1833 гг. (г. Санкт-Петербург) в едином государственном реестре объектов культурного наследия (памятников истории и культуры) народов Российской Федерации».

Адрес: Санкт-Петербург, город Кронштадт, Петровская ул., д. 14, лит. Б

Адрес НПА: г. Кронштадт, Петровская ул., 14.

Предмет охраны утвержден Распоряжением КГИОП от 24.12.2021 №391-рп «Об утверждении предмета охраны объекта культурного наследия федерального значения «Дом Губернский 7-й».

Границы территории утверждены Распоряжением КГИОП от 27.12.2022 №627-рп «Об утверждении границ и режима использования территории объекта культурного наследия федерального значения «Дом губернский 7-й».

Охранное обязательство не утверждено.

Паспорт объекта составлен. Паспорт объекта культурного наследия федерального значения «Дом Губернский 7-й» от 28.02.2023 г.

Режим использования территории объекта: согласно ст. 5.1. Федерального Закона № 73-ФЗ, а также Распоряжению КГИОП от 27.12.2022 №627-рп «Об утверждении границ и режима использования территории объекта культурного наследия федерального значения «Дом губернский 7-й».

Объект культурного наследия федерального «Дом губернский 8-й».

Объект культурного наследия федерального значения «Дом губернский 8-й» является объектом культурного наследия федерального значения на основании Постановления

Правительства РФ от 10 июля 2001 г. № 527 «О перечне объектов исторического и культурного наследия федерального (общероссийского) значения, находящихся в г. Санкт-Петербурге». Приказ Министерства культуры Российской Федерации от 10.11.2017 №122398-р «О регистрации объекта культурного наследия федерального значения «Дом губернский 8-й», 1717-1725 гг., 1770-е гг., 1810–1820 гг., 1830-1832 гг. (г. Санкт-Петербург) в едином государственном реестре объектов культурного наследия (памятников истории и культуры) народов Российской Федерации».

Адрес: Санкт-Петербург, город Кронштадт, Петровская ул., д. 16/2, лит. А

Адрес НПА: г. Кронштадт, Петровская ул., 16, Коммунистическая ул., 2

Предмет охраны утвержден Распоряжением КГИОП от 18.03.2011 №10-76 «Об утверждении перечня предметов охраны объекта культурного наследия федерального значения «Дом Губернский 8-й».

Границы территории утверждены Распоряжением КГИОП от 27.12.2022 №628-рп «Об утверждении границ и режима использования территории объекта культурного наследия федерального значения «Дом губернский 8-й».

Охранное обязательство не утверждено.

Паспорт объекта составлен. Паспорт объекта культурного наследия федерального значения «Дом Губернский 8-й» от 28.02.2023 г.

Режим использования территории объекта: согласно ст. 5.1. Федерального Закона № 73-ФЗ, а также Распоряжению КГИОП от 27.12.2022 №628-рп «Об утверждении границ и режима использования территории объекта культурного наследия федерального значения «Дом губернский 8-й».

Объект культурного наследия федерального «Дом губернский 9-й».

Объект культурного наследия федерального значения «Дом губернский 9-й» является объектом культурного наследия федерального значения на основании Постановления Правительства РФ от 10 июля 2001 г. № 527 «О перечне объектов исторического и культурного наследия федерального (общероссийского) значения, находящихся в г. Санкт-Петербурге».

Приказ Министерства культуры Российской Федерации от 20.11.2017 №124436-р «О регистрации объекта культурного наследия федерального значения «Дом губернский 9-й», 1717-1725 гг., 1770-е гг., 1810–1820 гг., 1830-1832 гг. (г. Санкт-Петербург) в едином государственном реестре объектов культурного наследия (памятников истории и культуры) народов Российской Федерации».

Адрес: Санкт-Петербург, город Кронштадт, Петровская ул., д. 16/2, лит. А

Адрес НПА: г. Кронштадт, Петровская ул., 16-а

Предмет охраны утвержден Распоряжением КГИОП от 06.08.2019 №451-р «Об утверждении перечня предметов охраны объекта культурного наследия федерального значения «Дом Губернский 9-й».

Границы территории утверждены Распоряжением КГИОП от 27.12.2022 №629-рп «Об утверждении границ и режима использования территории объекта культурного наследия федерального значения «Дом губернский 9-й».

Охранное обязательство не утверждено.

Паспорт объекта составлен. Паспорт объекта культурного наследия федерального значения «Дом Губернский 9-й» от 28.02.2023 г.

Режим использования территории объекта: согласно ст. 5.1. Федерального Закона № 73-ФЗ., а также Распоряжению КГИОП от 27.12.2022 №629-рп «Об утверждении границ и режима использования территории объекта культурного наследия федерального значения «Дом губернский 9-й».

Объект культурного наследия федерального «Образцовая казарма».

Объект культурного наследия федерального значения «Образцовая казарма» является объектом культурного наследия федерального значения на основании Постановления Правительства РФ от 10 июля 2001 г. № 527 «О перечне объектов исторического и культурного наследия федерального (общероссийского) значения, находящихся в г. Санкт-Петербурге».

Приказ Министерства культуры Российской Федерации от 07.11.2017 №121599-р «О регистрации объекта культурного наследия федерального значения «Образцовая казарма», 1717-1725 гг., 1770-е гг., 1810–1820 гг., 1832-1833 гг. (г. Санкт-Петербург) в едином государственном реестре объектов культурного наследия (памятников истории и культуры) народов Российской Федерации».

Адрес: Санкт-Петербург, город Кронштадт, Петровская ул., д. 14, лит. А; д.14, лит.Б.

Адрес НПА: г. Кронштадт, Петровская ул., 14

Предмет охраны утвержден Распоряжением КГИОП от 21.12.2021 №370-рп «Об утверждении предмета охраны объекта культурного наследия федерального значения «Образцовая казарма».

Границы территории утверждены Распоряжением КГИОП от 27.12.2022 №620-рп «Об утверждении границ и режима использования территории объекта культурного наследия федерального значения «Образцовая казарма».

Охранное обязательство не утверждено.

Паспорт объекта составлен. Паспорт объекта культурного наследия федерального значения «Образцовая казарма» от 28.02.2023 г.

Режим использования территории объекта: согласно ст. 5.1. Федерального Закона № 73-ФЗ, а также Распоряжению КГИОП от 27.12.2022 №620-рп «Об утверждении границ и режима использования территории объекта культурного наследия федерального значения «Образцовая казарма».

Выявленный объект культурного наследия «Жилой дом».

Выявленный объект культурного наследия «Жилой дом» является выявленным объектом культурного наследия на основании Приказа от 20 февраля 2001 г. № 15 «Об утверждении списка вновь выявленных объектов, представляющих историческую, научную, художественную или иную культурную ценность».

Адрес: Санкт-Петербург, г. Кронштадт, Петровская ул., д.8, корп. 4, лит. А (Петровская ул., 8, корп. 4).

Предмет охраны утвержден Распоряжением КГИОП от 28.02.2022 №150-рп «Об утверждении предмета охраны выявленного объекта культурного наследия «Жилой дом».

Границы территории утверждены планом границ территории выявленного объекта культурного наследия «Жилой дом» от 27.06.2003 г.

Выявленный объект культурного наследия «Жилой дом».

Выявленный объект культурного наследия «Жилой дом» является выявленным объектом культурного наследия на основании Приказа от 20 февраля 2001 г. № 15 «Об утверждении списка вновь выявленных объектов, представляющих историческую, научную, художественную или иную культурную ценность».

Адрес: Санкт-Петербург, г. Кронштадт, Петровская ул., д.10, корп. 4, лит. А (Петровская ул., 10, корп. 4).

Предмет охраны утвержден Распоряжением КГИОП от 28.02.2022 №151-рп «Об утверждении предмета охраны выявленного объекта культурного наследия «Жилой дом».

Границы территории утверждены планом границ территории выявленного объекта культурного наследия «Жилой дом» от 27.06.2003 г.

Объект культурного наследия регионального значения «Жилой дом купца Васильева».

Объект культурного наследия регионального значения «Жилой дом купца Васильева» является объектом культурного наследия регионального значения на основании Решения

Исполнительного комитета Ленинградского городского Совета народных депутатов от 06.08.90 №644 о взятии под охрану памятников архитектуры петроградского района и г. Кронштадта.

Адрес: Санкт-Петербург, г. Кронштадт, Петровская ул., д. 13/6, лит. А (Октябрьская ул., 13, Красная ул., 6).

Предмет охраны утвержден Распоряжением КГИОП от 18.03.2011 №10-75 «Об утверждении перечня предмета охраны объекта культурного наследия регионального значения «Жилой дом купца Васильева».

Границы территории утверждены планом границ территории объекта культурного наследия регионального значения «Жилой дом купца Васильева» от 19.11.2003 г. и Распоряжением КГИОП от 26.12.2022 №618-рп «Об утверждении границ и режима использования территории объекта культурного наследия регионального значения «Жилой дом купца Васильева».

Паспорт объекта составлен. Паспорт объекта культурного наследия регионального значения «Жилой дом купца Васильева» от 21.12.2021 г.

Режим использования территории объекта: согласно ст. 5.1. Федерального Закона № 73-ФЗ, а также Распоряжению КГИОП от 26.12.2022 №618-рп «Об утверждении границ и режима использования территории объекта культурного наследия регионального значения «Жилой дом купца Васильева».

Объект культурного наследия регионального значения «Жилой дом купца Васильева».

Объект культурного наследия регионального значения «Жилой дом купца Васильева» является объектом культурного наследия регионального значения на основании Решения Исполнительного комитета Ленинградского городского Совета народных депутатов от 06.08.90 №644 о взятии под охрану памятников архитектуры петроградского района и г. Кронштадта.

Адрес: Санкт-Петербург, г. Кронштадт, Петровская ул., д. 15, лит. А (Октябрьская ул., 15, Красная ул., 3).

Предмет охраны утвержден Распоряжением КГИОП от 01.03.2022 №152-рп «Об утверждении предмета охраны объекта культурного наследия регионального значения «Жилой дом купца Васильева».

Границы территории утверждены планом границ территории объекта культурного наследия регионального значения «Жилой дом купца Васильева» от 19.11.2003 г., и Распоряжением КГИОП от 11.01.2023 №3-рп «Об утверждении границ и режима

использования территории объекта культурного наследия регионального значения «Жилой дом купца Васильева».

Паспорт объекта составлен. Паспорт объекта культурного наследия регионального значения «Жилой дом купца Васильева» от 21.12.2021 г.

Режим использования территории объекта: согласно ст. 5.1. Федерального Закона № 73-ФЗ, а также Распоряжению КГИОП от 11.01.2023 №3-рп «Об утверждении границ и режима использования территории объекта культурного наследия регионального значения «Жилой дом купца Васильева».

Объект культурного наследия федерального значения «Летний сад».

Объект культурного наследия федерального значения «Летний сад» является объектом культурного наследия федерального значения на основании Постановления Правительства РФ от 10 июля 2001 г. №527 «О перечне объектов исторического и культурного наследия федерального (общероссийского) значения, находящихся в г. Санкт-Петербурге».

Адрес: Санкт-Петербург, г. Кронштадт, Петровская ул.

В состав объекта культурного наследия федерального значения «Летний сад» входят следующие объекты культурного наследия федерального значения:

- «Ограда»;
- «Памятник мичману корабля «Азов»;
- «Памятник погибшим членам экипажа клипера «Опричник»;
- «Сад».

Предмет охраны утвержден Распоряжением КГИОП от 18.12.2017 №560-р «Об утверждении предмета охраны объекта культурного наследия федерального значения «Летний сад».

Границы территории утверждены планом границ территории объекта культурного наследия федерального значения «Летний сад» от 04.07.2005 г.

Утверждены следующие охранные обязательства:

- Распоряжение КГИОП от 20.04.2020 №07-19-151/20 «Об утверждении охранного обязательства собственника или иного законного владельца объекта культурного наследия федерального значения «Сад», включенного в единый государственный реестр объектов культурного наследия (памятников истории и культуры) народов Российской Федерации;

- Распоряжение КГИОП от 30.04.2020 №07-19-177/20 «Об утверждении охранного обязательства собственника или иного законного владельца объекта культурного наследия федерального значения «Памятник мичману корабля «Азов» Домашенко А.А.»;

включенного в единый государственный реестр объектов культурного наследия (памятников истории и культуры) народов Российской Федерации;

- Распоряжение КГИОП от 27.05.2020 №07-19-208/20 «Об утверждении охранного обязательства собственника или иного законного владельца объекта культурного наследия федерального значения «Ограда», включенного в единый государственный реестр объектов культурного наследия (памятников истории и культуры) народов Российской Федерации;

- Распоряжение КГИОП от 10.08.2020 №07-19-322/20 «Об утверждении охранного обязательства собственника или иного законного владельца объекта культурного наследия федерального значения «Памятник погибшим членам экипажа клипера «Опричнику», включенного в единый государственный реестр объектов культурного наследия (памятников истории и культуры) народов Российской Федерации.

Объект культурного наследия федерального значения «Первый учебный морской экипаж».

Объект культурного наследия федерального значения «Первый учебный морской экипаж» является объектом культурного наследия федерального значения на основании Постановления Правительства РФ от 10 июля 2001 г. №527 «О перечне объектов исторического и культурного наследия федерального (общероссийского) значения, находящихся в г. Санкт-Петербурге».

В состав объекта культурного наследия федерального значения «Первый учебный морской экипаж» входят следующие объекты культурного наследия федерального значения:

- «Дом Меншикова А.Д. (Миниха Б.Х.)», расположенный по адресу: г. Кронштадт, Макаровская ул., 1/3, Коммунистическая ул., 3, 3-а;

- «Казарма Первого учебного морского экипажа», расположенный по адресу: г. Кронштадт, Коммунистическая ул., 3-а;

- «Казарма с минными классами», расположенная по адресу: г. Кронштадт, Макаровская ул., 1/3;

- «Корпус служебных казарм Первого учебного морского экипажа», расположенный по адресу: г. Кронштадт, Коммунистическая ул., 3;

- «Ограда», расположенный по адресу: г. Кронштадт, Макаровская ул., 1/3, от казармы до канала им. Петра Великого;

- «Сад», расположенный по адресу: г. Кронштадт, Макаровская ул., 1/3, у канала им. Петра Великого;

- «Сад (частично утрачен)», расположенный по адресу: г. Кронштадт, Макаровская ул., 1/3, во дворе Первого учебного морского экипажа.

Предмет охраны утвержден Распоряжением КГИОП от 07.11.2016 №10-583 «Об утверждении предмета охраны объекта культурного наследия федерального значения «Первый учебный морской экипаж».

Границы территории утверждены планом границ территории объекта культурного наследия федерального значения «Первый учебный морской экипаж» от 04.07.2005 г.

Охранное обязательство утверждено на объект «Казарма с минными классами» - Распоряжение КГИОП от 27.06.2017 №07-19-229/17. Кроме того, утверждены следующие охранные обязательства:

- Распоряжение КГИОП от 31.05.2017 №07-19-194/17 «Об утверждении охранного обязательства собственника или иного законного владельца объекта культурного наследия федерального значения «Казарма Первого учебного морского экипажа», включенного в единый государственный реестр объектов культурного наследия (памятников истории и культуры) народов Российской Федерации;

- Распоряжение КГИОП от 03.04.2017 №07-19-98/17 «Об утверждении охранного обязательства собственника или иного законного владельца объекта культурного наследия федерального значения «Ограда», включенного в единый государственный реестр объектов культурного наследия (памятников истории и культуры) народов Российской Федерации;

- Распоряжение КГИОП от 23.05.2017 №07-19-184/17 «Об утверждении охранного обязательства собственника или иного законного владельца объекта культурного наследия федерального значения «Сад», включенного в единый государственный реестр объектов культурного наследия (памятников истории и культуры) народов Российской Федерации;

- Распоряжение КГИОП от 24.05.2017 №07-19-186/17 «Об утверждении охранного обязательства собственника или иного законного владельца объекта культурного наследия федерального значения «Сад (частично утрачен)», включенного в единый государственный реестр объектов культурного наследия (памятников истории и культуры) народов Российской Федерации;

- Распоряжение КГИОП от 14.06.2017 №07-19-200/17 «Об утверждении охранного обязательства собственника или иного законного владельца объекта культурного наследия федерального значения «Дом Меншикова А.Д. (Миниха Б.Х.)», включенного в единый государственный реестр объектов культурного наследия (памятников истории и культуры) народов Российской Федерации;

- Распоряжение КГИОП от 28.06.2017 №07-19-234/17 «Об утверждении охранного обязательства собственника или иного законного владельца объекта культурного наследия

федерального значения «Корпус служебный казарм Первого учебного морского экипажа», включенного в единый государственный реестр объектов культурного наследия (памятников истории и культуры) народов Российской Федерации.

Режимы использования территории, на которой расположен участок проектирования.

Работы, предполагаемые проектом, будут осуществляться в границах единой охранной зоны ОЗ-2(50)01, согласно Закону Санкт-Петербурга №820-7 от 24.12.2008, с изменениями на 15.07.2020.

Проектные решения, указанному режиму использования территории соответствуют.

Обице сведения об объекте экспертизы

Представленная на экспертизу документация «Мероприятия по обеспечению сохранности объекта культурного наследия федерального значения «Дом губернский 1-й», расположенного по адресу: Санкт-Петербург, город Кронштадт, Петровская ул., д. 8, корп.2, лит. А, объекта культурного наследия федерального значения «Дом губернский 2-й», расположенного по адресу: Санкт-Петербург, город Кронштадт, Петровская ул., д. 8, корп.3, лит. А, объекта культурного наследия федерального значения «Дом губернский 3-й», расположенного по адресу: Санкт-Петербург, город Кронштадт, Петровская ул., д. 10, корп.2, лит. А, объекта культурного наследия федерального значения «Дом губернский 4-й», расположенного по адресу: Санкт-Петербург, город Кронштадт, Петровская ул., д. 10, корп.3, лит. А, объекта культурного наследия федерального значения «Дом губернский 5-й», расположенного по адресу: Санкт-Петербург, город Кронштадт, Петровская ул., д. 12, лит. А, объекта культурного наследия федерального значения «Дом губернский 6-й», расположенного по адресу: Санкт-Петербург, город Кронштадт, Красная ул., д. 2, лит. А, объекта культурного наследия федерального значения «Дом губернский 7-й», расположенного по адресу: Санкт-Петербург, город Кронштадт, Петровская ул., д. 14, лит. Б, объекта культурного наследия федерального значения «Дом губернский 8-й», расположенного по адресу: Санкт-Петербург, город Кронштадт, Петровская ул., д. 16/2, лит. А (г. Кронштадт, Петровская ул., 16, Коммунистическая ул., 2), объекта культурного наследия федерального значения «Дом губернский 9-й», расположенного по адресу: Санкт-Петербург, город Кронштадт, Петровская ул., д. 16/2, лит. А (г. Кронштадт, Петровская ул., 16-а), объекта культурного наследия федерального значения «Образцовая казарма», расположенного по адресу: Санкт-Петербург, город Кронштадт, Петровская ул., д. 14, лит. А; д.14, лит.Б (г. Кронштадт, Петровская ул., 14), выявленного объекта культурного

наследия «Жилой дом», расположенного по адресу: Санкт-Петербург, г. Кронштадт, Петровская ул., д.8, корп. 4, лит. А (Петровская ул., 8, корп. 4), выявленного объекта культурного наследия «Жилой дом», расположенного по адресу: Санкт-Петербург, г. Кронштадт, Петровская ул., д.10, корп. 4, лит. А (Петровская ул., 10, корп. 4), объекта культурного наследия регионального значения «Жилой дом купца Васильева», расположенного по адресу: Санкт-Петербург, г. Кронштадт, Петровская ул., д. 13/6, лит. А (Октябрьская ул., 13, Красная ул., 6), объекта культурного наследия регионального значения «Жилой дом купца Васильева», расположенного по адресу: Санкт-Петербург, г. Кронштадт, Петровская ул., д. 15, лит. А (Октябрьская ул., 15, Красная ул., 3), а также объекта культурного наследия федерального значения «Летний сад», расположенного по адресу: Санкт-Петербург, г. Кронштадт, Петровская ул., объекта культурного наследия федерального значения «Первый учебный морской экипаж» (г. Кронштадт, Макаровская ул., 1/3, Коммунистическая ул., 3, 3-а), при реализации проектного решения «Реконструкция тепловых сетей в квартале 51, г. Кронштадт», (шифр: 78-10-2219-ОСОКН), является отдельным томом проектной документации «Реконструкция тепловых сетей в квартале 51, г. Кронштадт», содержит аналитику о возможных угрозах и обоснование мероприятий, необходимых для обеспечения сохранности объекта культурного наследия федерального значения «Дом губернский 1-й», объекта культурного наследия федерального значения «Дом губернский 2-й», объекта культурного наследия федерального значения «Дом губернский 3-й», объекта культурного наследия федерального значения «Дом губернский 4-й», объекта культурного наследия федерального значения «Дом губернский 5-й», объекта культурного наследия федерального значения «Дом губернский 6-й», объекта культурного наследия федерального значения «Дом губернский 7-й», объекта культурного наследия федерального значения «Дом губернский 8-й», объекта культурного наследия федерального значения «Дом губернский 9-й», объекта культурного наследия федерального значения «Образцовая казарма», выявленного объекта культурного наследия «Жилой дом», выявленного объекта культурного наследия «Жилой дом», объекта культурного наследия регионального значения «Жилой дом купца Васильева», объекта культурного наследия регионального значения «Жилой дом купца Васильева», а также объекта культурного наследия федерального значения «Летний сад», объекта культурного наследия федерального значения «Первый учебный морской экипаж».

Зона проведения работ на участках, рассматриваемых в документации, являющейся объектом экспертизы, расположена на земельных участках в непосредственной близости от границы территории объекта культурного наследия федерального значения «Дом

губернский 1-й», расположенного по адресу: Санкт-Петербург, город Кронштадт, Петровская ул., д. 8, корп.2, лит. А, объекта культурного наследия федерального значения «Дом губернский 2-й», расположенного по адресу: Санкт-Петербург, город Кронштадт, Петровская ул., д. 8, корп.3, лит. А, объекта культурного наследия федерального значения «Дом губернский 3-й», расположенного по адресу: Санкт-Петербург, город Кронштадт, Петровская ул., д. 10, корп.2, лит. А, объекта культурного наследия федерального значения «Дом губернский 4-й», расположенного по адресу: Санкт-Петербург, город Кронштадт, Петровская ул., д. 10, корп.3, лит. А, объекта культурного наследия федерального значения «Дом губернский 5-й», расположенного по адресу: Санкт-Петербург, город Кронштадт, Петровская ул., д. 12, лит. А, объекта культурного наследия федерального значения «Дом губернский 6-й», расположенного по адресу: Санкт-Петербург, город Кронштадт, Красная ул., д. 2, лит. А, объекта культурного наследия федерального значения «Дом губернский 7-й», расположенного по адресу: Санкт-Петербург, город Кронштадт, Петровская ул., д. 14, лит. Б, объекта культурного наследия федерального значения «Дом губернский 8-й», расположенного по адресу: Санкт-Петербург, город Кронштадт, Петровская ул., д. 16/2, лит. А (г. Кронштадт, Петровская ул., 16, Коммунистическая ул., 2), объекта культурного наследия федерального значения «Дом губернский 9-й», расположенного по адресу: Санкт-Петербург, город Кронштадт, Петровская ул., д. 16/2, лит. А (г. Кронштадт, Петровская ул., 16-а), объекта культурного наследия федерального значения «Образцовая казарма», расположенного по адресу: Санкт-Петербург, город Кронштадт, Петровская ул., д. 14, лит. А; д.14, лит.Б (г. Кронштадт, Петровская ул., 14), выявленного объекта культурного наследия «Жилой дом», расположенного по адресу: Санкт-Петербург, г. Кронштадт, Петровская ул., д.8, корп. 4, лит. А (Петровская ул., 8, корп. 4), выявленного объекта культурного наследия «Жилой дом», расположенного по адресу: Санкт-Петербург, г. Кронштадт, Петровская ул., д.10, корп. 4, лит. А (Петровская ул., 10, корп. 4), объекта культурного наследия регионального значения «Жилой дом купца Васильева», расположенного по адресу: Санкт-Петербург, г. Кронштадт, Петровская ул., д. 13/6, лит. А (Октябрьская ул., 13, Красная ул., 6), объекта культурного наследия регионального значения «Жилой дом купца Васильева», расположенного по адресу: Санкт-Петербург, г. Кронштадт, Петровская ул., д. 15, лит. А (Октябрьская ул., 15, Красная ул., 3), а также объекта культурного наследия федерального значения «Летний сад», расположенного по адресу: Санкт-Петербург, г. Кронштадт, Петровская ул., объекта культурного наследия федерального значения «Первый учебный морской экипаж» (г. Кронштадт, Макаровская ул., 1/3, Коммунистическая ул., 3, 3-а).

Проектом предусматривается реконструкция существующих тепловых сетей в квартале №51, г. Кронштадт. Потребителями тепла являются жилые здания, здания для размещения объектов образования, промышленных объектов, административно-управленческих и общественных объектов, расположенные по адресам: г. Санкт-Петербург, г. Кронштадт, ул. Коммунистическая д.6/21, 4/18, 16/2, ул. Петровская д.19, д.17, д.15, д.13/6, д.12/4, д.10 корп.1, 2, д.8. корп.1.

Проектируемые тепловые сети залегают на глубине 0,65÷2,26 м.

При выборе трассы прокладываемой теплосети были учтены местные условия строительства. При проектировании приняты максимально возможные расстояния от существующих и проектируемых зданий, сооружений и инженерных коммуникаций с соблюдением нормативных расстояний.

Границы проектирования строительства тепловой сети:

- тепловые сети от места врезки в новой УТ-1 (иск. ТК) по ул. Коммунистическая и до первых фланцев отключающей арматуры в ТЦ домов №19; №15 и №13/6 по Петровской ул., включая подвал дома №17, где тепловая сеть проходит транзитом;

- тепловые сети от места врезки в новой УТ-2 (иск. ТК) по Петровской ул. и до первых фланцев отключающей арматуры в ТЦ домов: Коммунистическая ул., 4/18, Петровской ул., 16/2;

- тепловые сети от места врезки в новой УТ-4 (иск. ТК) по Петровской ул. и до первых фланцев отключающей арматуры в ТЦ домов: Петровской ул., 12/4, 10 корп.1, 10 корп.2, 8 корп.1

Прокладка трубопроводов тепловых сетей в границах проектирования предусмотрена подземная бесканальная, в непроходных каналах марки КН, лотках по серии 3.006.1-2.87, в стальных футлярах, подвальная. Под внутриквартальными проездами предусмотрена прокладка в непроходных каналах, в футлярах. Трасса проходит по спланированной территории.

Прокладка тепловой сети по подвалам зданий выполнена в зонах существующих теплопроводов. На участки производства работ, в границах объектов культурного наследия (прокладка тепловой сети по подвалам зданий ОКН) необходима разработка проектной документации по сохранению объектов культурного значения, по заданиям КГИОП (не рассматривается в представленной документации). Таким образом, в представленной документации рассматриваются участки производства работ до ввода в здания (объекты ОКН).

Для обеспечения бесперебойного теплоснабжения при реконструкции тепловых сетей проектом предусмотрено устройство временной теплотрассы общей протяженностью 156,86 п.м.

В проекте временной тепловой сети принята прокладка труб в изоляции из минераловатных изделий с покровным слоем из рубероида, с креплением стальной проволокой.

Прокладка по улице предусмотрена на опорных бетонных подушках.

Для монтажа временной тепловой сети в проекте приняты стальные трубы в соответствии с "Правилами устройства и безопасной эксплуатации трубопроводов пара и горячей воды", утвержденными Госгортехнадзором России в 2003 г. и руководящими материалами РМ-ТГ-П-(049)-98 института "Ленгипроинжпроект". Компенсация температурных удлинений осуществляется с помощью естественной компенсацией на углах поворота трассы.

Для выполнения врезок используется период отключения магистральных тепловых сетей. Врезки в существующую теплотрассу выполняются с помощью отводов. Диаметры временных тепловых сетей принимаются равным диаметрам существующей тепловой сети.

Работы по строительству ведутся в подготовительный и основной период.

Подготовительный период строительства.

Перед началом производства работ по прокладке тепловой сети необходимо провести:

- работы по сносу (защите) зеленых насаждений и обнаружению взрывоопасных предметов в зоне производства работ;
- геодезические разбивочные работы;
- расчистку территории, отведенной под строительство, планировку мест проезда строительных машин и устройства складских площадок;
- обеспечение строительства электроэнергией, водой, теплом, канализацией, организация временных бытовых и производственных помещений из мобильных вагон-бытовок;
- ограждение и обозначение опасных рабочих мест определенными знаками;
- заключение договоров с полигонами для организации вывоза и складирования использованных материалов, строительного мусора, лишнего грунта;
- временное освещение площадок строительства;

- доставку на объект строительной техники, конструкций, оборудования и материалов по мере их необходимости;
- оборудование и комплектование специально отведенных мест средствами первичного пожаротушения;
- установку информационного щита при въезде на строительную площадку;
- устройство временной тепловой сети.

Основной период строительства.

В основной период строительства работы на строящихся сооружениях выполняются в объеме рабочей документации, в соответствии с ППР и паспортами заводов изготовителей.

Реконструкция тепловой сети включает в себя:

- разборку существующего покрытия проезжей части, тротуаров и проездов с вывозом мусора на полигон ТБО;
- демонтаж попадающих в зону работ элементов благоустройства;
- водоотлив в соответствии с пунктом Земляные работы;
- разработка траншей с устройством креплений стенок, предусмотренным п.

Земляные работы;

- перекладка газопровода;
- устройство водовыпусков;
- монтаж проектируемой тепловой сети, в том числе по трассе, демонтируемой;
- демонтаж существующей тепловой сети;
- обратная засыпка трубопровода песком/песком и местным грунтом;
- промывка и гидравлические испытания теплосети;
- демонтаж временной тепловой сети;
- восстановление нарушенного благоустройства.

Для реконструкции существующих тепловых сетей в квартале №51, г. Кронштадт предусматривается разработка котлованов и траншей (на рассматриваемых участках, предусматривается разработка траншей, имеющих глубину от 1,0 до 1,5 м). Разработка грунта в траншеях предусматривается с креплением инвентарными деревянными щитами.

В соответствии с требованиями пункта 3 Статьи 36 Федерального закона №73-ФЗ "Об объектах культурного наследия (памятниках истории и культуры) народов Российской Федерации", при хозяйственном освоении земельного участка в непосредственной близости от объекта культурного наследия, проектная документация должна содержать

специализированный раздел, включающий оценку влияния проектного решения на указанный объект культурного наследия. “Строительные и иные работы на земельном участке, непосредственно связанном с земельным участком в границах территории объекта культурного наследия, проводятся при наличии в проектной документации разделов об обеспечении сохранности указанного объекта культурного наследия или о проведении спасательных археологических полевых работ или проекта обеспечения сохранности указанного объекта культурного наследия либо плана проведения спасательных археологических полевых работ, включающих оценку воздействия проводимых работ на указанный объект культурного наследия, согласованных с региональным органом охраны объектов культурного наследия.”

Заказчиком проектных работ было принято решение разработать документацию, включающую оценку влияния от реализации проектного решения на объект культурного наследия федерального значения «Дом губернский 1-й», объект культурного наследия федерального значения «Дом губернский 2-й», объект культурного наследия федерального значения «Дом губернский 3-й», объект культурного наследия федерального значения «Дом губернский 4-й», объект культурного наследия федерального значения «Дом губернский 5-й», объект культурного наследия федерального значения «Дом губернский 6-й», объект культурного наследия федерального значения «Дом губернский 7-й», объект культурного наследия федерального значения «Дом губернский 8-й», объект культурного наследия федерального значения «Дом губернский 9-й», объект культурного наследия федерального значения «Образцовая казарма», выявленный объект культурного наследия «Жилой дом», выявленный объект культурного наследия «Жилой дом», объект культурного наследия регионального значения «Жилой дом купца Васильева», объект культурного наследия регионального значения «Жилой дом купца Васильева», а также на объект культурного наследия федерального значения «Летний сад», объект культурного наследия федерального значения «Первый учебный морской экипаж».

Зона проведения работ на участках, рассматриваемых в документации, являющейся объектом экспертизы, расположена на земельных участках в непосредственной близости от границы территории объекта культурного наследия федерального значения «Дом губернский 1-й», расположенного по адресу: Санкт-Петербург, город Кронштадт, Петровская ул., д. 8, корп.2, лит. А, объекта культурного наследия федерального значения «Дом губернский 2-й», расположенного по адресу: Санкт-Петербург, город Кронштадт, Петровская ул., д. 8, корп.3, лит. А, объекта культурного наследия федерального значения «Дом губернский 3-й», расположенного по адресу: Санкт-Петербург, город Кронштадт, Петровская ул., д. 10, корп.2, лит. А, объекта культурного наследия федерального значения

«Дом губернский 4-й», расположенного по адресу: Санкт-Петербург, город Кронштадт, Петровская ул., д. 10, корп.3, лит. А, объекта культурного наследия федерального значения «Дом губернский 5-й», расположенного по адресу: Санкт-Петербург, город Кронштадт, Петровская ул., д. 12, лит. А, объекта культурного наследия федерального значения «Дом губернский 6-й», расположенного по адресу: Санкт-Петербург, город Кронштадт, Красная ул., д. 2, лит. А, объекта культурного наследия федерального значения «Дом губернский 7-й», расположенного по адресу: Санкт-Петербург, город Кронштадт, Петровская ул., д. 14, лит. Б, объекта культурного наследия федерального значения «Дом губернский 8-й», расположенного по адресу: Санкт-Петербург, город Кронштадт, Петровская ул., д. 16/2, лит. А (г. Кронштадт, Петровская ул., 16, Коммунистическая ул., 2), объекта культурного наследия федерального значения «Дом губернский 9-й», расположенного по адресу: Санкт-Петербург, город Кронштадт, Петровская ул., д. 16/2, лит. А (г. Кронштадт, Петровская ул., 16-а), объекта культурного наследия федерального значения «Образцовая казарма», расположенного по адресу: Санкт-Петербург, город Кронштадт, Петровская ул., д. 14, лит. А; д.14, лит.Б (г. Кронштадт, Петровская ул., 14), выявленного объекта культурного наследия «Жилой дом», расположенного по адресу: Санкт-Петербург, г. Кронштадт, Петровская ул., д.8, корп. 4, лит. А (Петровская ул., 8, корп. 4), выявленного объекта культурного наследия «Жилой дом», расположенного по адресу: Санкт-Петербург, г. Кронштадт, Петровская ул., д.10, корп. 4, лит. А (Петровская ул., 10, корп. 4), объекта культурного наследия регионального значения «Жилой дом купца Васильева», расположенного по адресу: Санкт-Петербург, г. Кронштадт, Петровская ул., д. 13/6, лит. А (Октябрьская ул., 13, Красная ул., 6), объекта культурного наследия регионального значения «Жилой дом купца Васильева», расположенного по адресу: Санкт-Петербург, г. Кронштадт, Петровская ул., д. 15, лит. А (Октябрьская ул., 15, Красная ул., 3), а также объекта культурного наследия федерального значения «Летний сад», расположенного по адресу: Санкт-Петербург, г. Кронштадт, Петровская ул., объекта культурного наследия федерального значения «Первый учебный морской экипаж» (г. Кронштадт, Макаровская ул., 1/3, Коммунистическая ул., 3, 3-а).

Данная документация была разработана специалистами ООО «Центр инженерных изысканий в строительстве» (Лицензия Министерства культуры РФ №05055 от 31.05.2018г.) в 2022 г. в виде проектной документации: «Мероприятия по обеспечению сохранности объекта культурного наследия федерального значения «Дом губернский 1-й», расположенного по адресу: Санкт-Петербург, город Кронштадт, Петровская ул., д. 8, корп.2, лит. А, объекта культурного наследия федерального значения «Дом губернский 2-й», расположенного по адресу: Санкт-Петербург, город Кронштадт, Петровская ул., д. 8,

корп.3, лит. А, объекта культурного наследия федерального значения «Дом губернский 3-й», расположенного по адресу: Санкт-Петербург, город Кронштадт, Петровская ул., д. 10, корп.2, лит. А, объекта культурного наследия федерального значения «Дом губернский 4-й», расположенного по адресу: Санкт-Петербург, город Кронштадт, Петровская ул., д. 10, корп.3, лит. А, объекта культурного наследия федерального значения «Дом губернский 5-й», расположенного по адресу: Санкт-Петербург, город Кронштадт, Петровская ул., д. 12, лит. А, объекта культурного наследия федерального значения «Дом губернский 6-й», расположенного по адресу: Санкт-Петербург, город Кронштадт, Красная ул., д. 2, лит. А, объекта культурного наследия федерального значения «Дом губернский 7-й», расположенного по адресу: Санкт-Петербург, город Кронштадт, Петровская ул., д. 14, лит. Б, объекта культурного наследия федерального значения «Дом губернский 8-й», расположенного по адресу: Санкт-Петербург, город Кронштадт, Петровская ул., д. 16/2, лит. А (г. Кронштадт, Петровская ул., 16, Коммунистическая ул., 2), объекта культурного наследия федерального значения «Дом губернский 9-й», расположенного по адресу: Санкт-Петербург, город Кронштадт, Петровская ул., д. 16/2, лит. А (г. Кронштадт, Петровская ул., 16-а), объекта культурного наследия федерального значения «Образцовая казарма», расположенного по адресу: Санкт-Петербург, город Кронштадт, Петровская ул., д. 14, лит. А; д.14, лит.Б (г. Кронштадт, Петровская ул., 14), выявленного объекта культурного наследия «Жилой дом», расположенного по адресу: Санкт-Петербург, г. Кронштадт, Петровская ул., д.8, корп. 4, лит. А (Петровская ул., 8, корп. 4), выявленного объекта культурного наследия «Жилой дом», расположенного по адресу: Санкт-Петербург, г. Кронштадт, Петровская ул., д.10, корп. 4, лит. А (Петровская ул., 10, корп. 4), объекта культурного наследия регионального значения «Жилой дом купца Васильева», расположенного по адресу: Санкт-Петербург, г. Кронштадт, Петровская ул., д. 13/6, лит. А (Октябрьская ул., 13, Красная ул., 6), объекта культурного наследия регионального значения «Жилой дом купца Васильева», расположенного по адресу: Санкт-Петербург, г. Кронштадт, Петровская ул., д. 15, лит. А (Октябрьская ул., 15, Красная ул., 3), а также объекта культурного наследия федерального значения «Летний сад», расположенного по адресу: Санкт-Петербург, г. Кронштадт, Петровская ул., объекта культурного наследия федерального значения «Первый учебный морской экипаж» (г. Кронштадт, Макаровская ул., 1/3, Коммунистическая ул., 3, 3-а), при реализации проектного решения «Реконструкция тепловых сетей в квартале 51, г. Кронштадт», (шифр: 78-10-2219-ОСОКН), которая является объектом настоящей экспертизы.

Анализ методики разработки документации:

Разработчиками документации, являющейся объектом экспертизы, всесторонне (география, климат, геологическое строение) был изучен район в целом, и участок проектирования в частности. Приведены основные сведения об объекте культурного наследия федерального значения «Дом губернский 1-й», объекте культурного наследия федерального значения «Дом губернский 2-й», объекте культурного наследия федерального значения «Дом губернский 3-й», объекте культурного наследия федерального значения «Дом губернский 4-й», объекте культурного наследия федерального значения «Дом губернский 5-й», объекте культурного наследия федерального значения «Дом губернский 6-й», объекте культурного наследия федерального значения «Дом губернский 7-й», объекте культурного наследия федерального значения «Дом губернский 8-й», объекте культурного наследия федерального значения «Дом губернский 9-й», объекте культурного наследия федерального значения «Образцовая казарма», объекте культурного наследия федерального значения «Губернские дома», выявленном объекте культурного наследия «Жилой дом», выявленном объекте культурного наследия «Жилой дом», объекте культурного наследия регионального значения «Жилой дом купца Васильева», объекте культурного наследия регионального значения «Жилой дом купца Васильева», а также объекте культурного наследия федерального значения «Летний сад», объекте культурного наследия федерального значения «Первый учебный морской экипаж».

Согласно проведенному разработчиками анализу проектной документации, зона проведения работ на участках, рассматриваемых в документации, являющейся объектом экспертизы, расположена на земельных участках в непосредственной близости от границы территории объекта культурного наследия федерального значения «Дом губернский 1-й», расположенного по адресу: Санкт-Петербург, город Кронштадт, Петровская ул., д. 8, корп.2, лит. А, объекта культурного наследия федерального значения «Дом губернский 2-й», расположенного по адресу: Санкт-Петербург, город Кронштадт, Петровская ул., д. 8, корп.3, лит. А, объекта культурного наследия федерального значения «Дом губернский 3-й», расположенного по адресу: Санкт-Петербург, город Кронштадт, Петровская ул., д. 10, корп.2, лит. А, объекта культурного наследия федерального значения «Дом губернский 4-й», расположенного по адресу: Санкт-Петербург, город Кронштадт, Петровская ул., д. 10, корп.3, лит. А, объекта культурного наследия федерального значения «Дом губернский 5-й», расположенного по адресу: Санкт-Петербург, город Кронштадт, Петровская ул., д. 12, лит. А, объекта культурного наследия федерального значения «Дом губернский 6-й», расположенного по адресу: Санкт-Петербург, город Кронштадт, Красная ул., д. 2, лит. А,

объекта культурного наследия федерального значения «Дом губернский 7-й», расположенного по адресу: Санкт-Петербург, город Кронштадт, Петровская ул., д. 14, лит. Б, объекта культурного наследия федерального значения «Дом губернский 8-й», расположенного по адресу: Санкт-Петербург, город Кронштадт, Петровская ул., д. 16/2, лит. А (г. Кронштадт, Петровская ул., 16, Коммунистическая ул., 2), объекта культурного наследия федерального значения «Дом губернский 9-й», расположенного по адресу: Санкт-Петербург, город Кронштадт, Петровская ул., д. 16/2, лит. А (г. Кронштадт, Петровская ул., 16-а), объекта культурного наследия федерального значения «Образцовая казарма», расположенного по адресу: Санкт-Петербург, город Кронштадт, Петровская ул., д. 14, лит. А; д.14, лит.Б (г. Кронштадт, Петровская ул., 14), выявленного объекта культурного наследия «Жилой дом», расположенного по адресу: Санкт-Петербург, г. Кронштадт, Петровская ул., д.8, корп. 4, лит. А (Петровская ул., 8, корп. 4), выявленного объекта культурного наследия «Жилой дом», расположенного по адресу: Санкт-Петербург, г. Кронштадт, Петровская ул., д.10, корп. 4, лит. А (Петровская ул., 10, корп. 4), объекта культурного наследия регионального значения «Жилой дом купца Васильева», расположенного по адресу: Санкт-Петербург, г. Кронштадт, Петровская ул., д. 13/6, лит. А (Октябрьская ул., 13, Красная ул., 6), объекта культурного наследия регионального значения «Жилой дом купца Васильева», расположенного по адресу: Санкт-Петербург, г. Кронштадт, Петровская ул., д. 15, лит. А (Октябрьская ул., 15, Красная ул., 3), а также объекта культурного наследия федерального значения «Летний сад», расположенного по адресу: Санкт-Петербург, г. Кронштадт, Петровская ул., объекта культурного наследия федерального значения «Первый учебный морской экипаж» (г. Кронштадт, Макаровская ул., 1/3, Коммунистическая ул., 3, 3-а).

Минимальное расстояние от траншей и котлованов до объекта культурного наследия федерального значения «Дом губернский 1-й» 55,5 м.

Минимальное расстояние от траншей и котлованов до объекта культурного наследия федерального значения «Дом губернский 2-й» 19,9 м.

Минимальное расстояние от траншей и котлованов до объекта культурного наследия федерального значения «Дом губернский 3-й» 0,0 м.

Минимальное расстояние от траншей и котлованов до объекта культурного наследия федерального значения «Дом губернский 4-й» 18,7 м.

Минимальное расстояние от траншей и котлованов до объекта культурного наследия федерального значения «Дом губернский 5-й» 19,4 м.

Минимальное расстояние от траншей и котлованов до объекта культурного наследия федерального значения «Дом губернский 6-й» 46,3 м.

Минимальное расстояние от траншей и котлованов до объекта культурного наследия федерального значения «Дом губернский 7-й» 64,4 м.

Минимальное расстояние от траншей и котлованов до объекта культурного наследия федерального значения «Дом губернский 8-й» 20,3 м.

Минимальное расстояние от траншей и котлованов до объекта культурного наследия федерального значения «Дом губернский 9-й» 0,0 м.

Минимальное расстояние от траншей и котлованов до объекта культурного наследия федерального значения «Образцовая казарма» 22,8 м.

Минимальное расстояние от ограждения траншей до здания, расположенного по адресу: Санкт-Петербург, г. Кронштадт, Петровская ул., д.8, корп. 4, лит. А (Петровская ул., 8, корп. 4) 0,6 м. Выявленный объект культурного наследия «Жилой дом».

Минимальное расстояние от ограждения траншей до здания, расположенного по адресу: Санкт-Петербург, г. Кронштадт, Петровская ул., д.10, корп. 4, лит. А (Петровская ул., 10, корп. 4) 5,19 м. Выявленный объект культурного наследия «Жилой дом».

Минимальное расстояние от траншей и котлованов до объекта культурного наследия регионального значения «Жилой дом купца Васильева» 0,0 м. (траншея расположена вплотную к зданию ОКН, расположенному по адресу: Санкт-Петербург, г. Кронштадт, Петровская ул., д. 13/6, лит. А (Октябрьская ул., 13, Красная ул., 6).

Минимальное расстояние от траншей и котлованов до объекта культурного наследия регионального значения «Жилой дом купца Васильева» 0,0 м. (траншея расположена вплотную к зданию ОКН, расположенному по адресу: Санкт-Петербург, г. Кронштадт, Петровская ул., д. 15, лит. А (Октябрьская ул., 15, Красная ул., 3).

Минимальное расстояние от траншей и котлованов до объекта культурного наследия федерального значения «Летний сад» 14,5 м.

Минимальное расстояние от ограждения котлована до объекта культурного наследия федерального значения «Первый учебный морской экипаж» 23,5 м.

В результате анализа проектных решений, в предварительной зоне влияния расположены следующие объекты культурного наследия:

- выявленный объект культурного наследия «Жилой дом». Минимальное расстояние от ограждения траншей до здания, расположенного по адресу: Санкт-Петербург, г. Кронштадт, Петровская ул., д.8, корп. 4, лит. А (Петровская ул., 8, корп. 4) 0,6 м;

- выявленный объект культурного наследия «Жилой дом». Минимальное расстояние от ограждения траншей до здания, расположенного по адресу: Санкт-Петербург, г. Кронштадт, Петровская ул., д.10, корп. 4, лит. А (Петровская ул., 10, корп. 4) 5,19 м;

- объект культурного наследия регионального значения «Жилой дом купца Васильева». Ограждения котлована расположены вплотную к зданию, расположенному по адресу: Санкт-Петербург, г. Кронштадт, Петровская ул., д. 13/6, лит. А (Октябрьская ул., 13, Красная ул., 6);

- объект культурного наследия регионального значения «Жилой дом купца Васильева». Ограждения котлована расположены вплотную к зданию, расположенному по адресу: Санкт-Петербург, г. Кронштадт, Петровская ул., д. 15, лит. А (Октябрьская ул., 15, Красная ул., 3);

- объект культурного наследия федерального значения «Дом губернский 3-й». Ограждения котлована расположены вплотную к зданию, расположенному по адресу: Санкт-Петербург, город Кронштадт, Петровская ул., д. 10, корп.2, лит. А (г. Кронштадт, Петровская ул., 10, корп.2);

- объект культурного наследия федерального значения «Дом губернский 9-й». Ограждения котлована расположены вплотную к зданию, расположенному по адресу: Санкт-Петербург, город Кронштадт, Петровская ул., д. 16/2, лит. А (г. Кронштадт, Петровская ул., 16-а).

В состав рассматриваемой документации включены расчеты геотехнического прогноза (оценки) влияния строительства от разработки котлованов и траншей и возведения проектируемых сооружений, по результатам которых сделаны выводы, что планируемое строительство не оказывает влияния на объекты культурного наследия, их сохранность обеспечена.

Реализация проектных решений предусматривает сохранение особенностей объекта культурного наследия федерального значения «Дом Губернский 1-й», отнесенных к элементам предмета охраны, согласно Распоряжению КГИОП от 23.11.2021 №310-рп. Минимальное расстояние от проектируемых траншей и котлованов, до объекта культурного наследия федерального значения «Дом губернский 1-й» 55,5 м.

Минимальное расстояние от траншей и котлованов до объекта культурного наследия федерального значения «Дом губернский 2-й» 19,9 м. Реализация проектных решений предусматривает сохранение особенностей объекта культурного наследия федерального значения «Дом губернский 2-й», отнесенных к предмету охраны, согласно Распоряжению КГИОП от 23.11.2021 №311-рп, а именно:

- в части «объемно-пространственное решение»: габариты и конфигурация здания, с двумя двухэтажными пристройками и раскреповками, историческая конфигурация и габариты, высота конька и материал окрытия крыш – не меняются. Зона проведения работ по реконструкции тепловых сетей располагается на земельном участке, непосредственно

связанном с земельным участком в границах территории объекта культурного наследия, и не затрагивает объемно-пространственного решения объекта культурного наследия;

- в части «конструктивная система здания»: наружные и внутренние капитальные стены, отметки межэтажных перекрытий, историческая лестница, «пруссские» своды лестничной клетки – сохраняются;

- в части «архитектурно-художественное решение фасадов»: материал и характер отделки фасадов и цоколя, конфигурация, расположение, габариты оконных проемов и рисунок их заполнений, исторический материал дверных заполнений, исторический декор фасадов (оформление оконных проемов, профилированная тяга, профилированный карниз) сохраняются. Зона проведения работ по реконструкции тепловых сетей располагается на земельном участке, непосредственно связанном с земельным участком в границах территории объекта культурного наследия, и не затрагивает архитектурно-художественное решение фасадов объекта культурного наследия.

Минимальное расстояние от траншей и котлованов до объекта культурного наследия федерального значения «Дом губернский 3-й» 0,0 м. Реализация проектных решений предусматривает сохранение особенностей объекта культурного наследия федерального значения «Дом губернский 3-й», отнесенных к предмету охраны, согласно Распоряжению КГИОП от 28.04.2016 №10-161, а именно:

- в части «объемно-пространственное решение»: габариты и конфигурация здания с раскреповками, историческая конфигурация и габариты крыши, высота конька и материал покрытия крыши – не меняются. Зона проведения работ по реконструкции тепловых сетей располагается на земельном участке, непосредственно связанном с земельным участком в границах территории объекта культурного наследия, и не затрагивает объемно-пространственного решения объекта культурного наследия;

- в части «конструктивная система здания»: наружные и внутренние капитальные стены, исторические отметки межэтажных перекрытий, местоположение исторических лестниц – сохраняются;

- в части «объемно-планировочного решения»: историческое объемно-планировочное решение в габаритах капитальных стен сохраняется. Зона проведения работ по реконструкции тепловых сетей располагается на земельном участке, непосредственно связанном с земельным участком в границах территории объекта культурного наследия, и не затрагивает объемы объекта культурного наследия;

- в части «архитектурно-художественное решение фасадов»: материал и характер отделки фасадов и цоколя, конфигурация, расположение, габариты оконных проемов и рисунок их заполнений, оформление оконных проемов, профилированная тяга,

профилированный карниз сохраняются. Зона проведения работ по реконструкции тепловых сетей располагается на земельном участке, непосредственно связанном с земельным участком в границах территории объекта культурного наследия, и не затрагивает архитектурно-художественное решение фасадов объекта культурного наследия.

Минимальное расстояние от траншей и котлованов до объекта культурного наследия федерального значения «Дом губернский 4-й» 18,7 м. Реализация проектных решений предусматривает сохранение особенностей объекта культурного наследия федерального значения «Дом губернский 4-й», отнесенных к предмету охраны, согласно Распоряжению КГИОП от 23.11.2021 №312-рп, а именно:

- в части «объемно-пространственное решение»: местоположение, габариты и конфигурация здания с раскреповками, историческая конфигурация и габариты крыши, высота конька и исторический материал окрытия крыши – не меняются. Зона проведения работ по реконструкции тепловых сетей располагается на земельном участке, непосредственно связанном с земельным участком в границах территории объекта культурного наследия, и не затрагивает объемно-пространственного решения объекта культурного наследия;

- в части «конструктивная система здания»: наружные и внутренние капитальные стены, отметки межэтажных перекрытий, местоположение и конструкция и прусские своды лестницы – сохраняются;

- в части «архитектурно-художественное решение фасадов»: материал и характер отделки фасадов и цоколя, конфигурация, расположение, габариты оконных и дверных проемов, рисунок расстекловки оконных заполнений, исторический материал дверных заполнений, исторический декор фасадов (плоские лопатки южного фасада, оформление оконных проемов, профилированная тяга, профилированный карниз основного объема и пристроек) сохраняются. Зона проведения работ по реконструкции тепловых сетей располагается на земельном участке, непосредственно связанном с земельным участком в границах территории объекта культурного наследия, и не затрагивает архитектурно-художественное решение фасадов объекта культурного наследия.

Минимальное расстояние от траншей и котлованов до объекта культурного наследия федерального значения «Дом губернский 5-й» 19,4 м. Реализация проектных решений предусматривает сохранение особенностей объекта культурного наследия федерального значения «Дом губернский 5-й», отнесенных к предмету охраны, согласно Распоряжению КГИОП от 23.11.2021 №313-рп, а именно:

- в части «объемно-пространственное решение»: местоположение, габариты и конфигурация здания с раскреповками, историческая конфигурация и габариты крыши,

высота конька и исторический материал покрытия крыши – не меняются. Зона проведения работ по реконструкции тепловых сетей располагается на земельном участке, непосредственно связанном с земельным участком в границах территории объекта культурного наследия, и не затрагивает объемно-пространственного решения объекта культурного наследия,

- в части «конструктивная система здания»: наружные и внутренние капитальные стены, отметки межэтажных перекрытий, историческое местоположение и тип лестницы – сохраняются;

- в части «архитектурно-художественное решение фасадов»: материал и характер отделки фасадов и цоколя, конфигурация, расположение, габариты оконных и дверных проемов, рисунок расстекловки оконных заполнений, исторический материал дверных заполнений, исторический декор фасадов (плоские лопатки и прямоугольные ниши южного фасада, оформление оконных проемов, профилированная тяга, профилированный карниз) сохраняются. Зона проведения работ по реконструкции тепловых сетей располагается на земельном участке, непосредственно связанном с земельным участком в границах территории объекта культурного наследия, и не затрагивает архитектурно-художественное решение фасадов объекта культурного наследия.

Реализация проектных решений предусматривает сохранение особенностей объекта культурного наследия федерального значения «Дом Губернский 6-й», отнесенных к элементам предмета охраны, согласно Распоряжению КГИОП от 23.11.2021 №314-рп. Минимальное расстояние от проектируемых траншей и котлованов, до объекта культурного наследия федерального значения «Дом губернский 6-й» 46,3 м., что обеспечивает сохранность рассматриваемого объекта.

Реализация проектных решений предусматривает сохранение особенностей объекта культурного наследия федерального значения «Дом Губернский 7-й», отнесенных к элементам предмета охраны, согласно Распоряжению КГИОП от 24.12.2021 №391-рп. Минимальное расстояние от проектируемых траншей и котлованов, до объекта культурного наследия федерального значения «Дом губернский 7-й» 64,4 м., что обеспечивает сохранность рассматриваемого объекта.

Минимальное расстояние от траншей и котлованов до объекта культурного наследия федерального значения «Дом губернский 8-й» 20,3 м. Реализация проектных решений предусматривает сохранение особенностей объекта культурного наследия федерального значения «Дом губернский 8-й», отнесенных к предмету охраны, согласно Распоряжению КГИОП от 18.03.2011 №10-76, а именно:

- в части «объемно-пространственное решение»: местоположение, габариты и конфигурация здания одноэтажной пристройкой и ризалитами, историческая форма и габариты крыши – не меняются. Зона проведения работ по реконструкции тепловых сетей располагается на земельном участке, непосредственно связанном с земельным участком в границах территории объекта культурного наследия, и не затрагивает объемно-пространственного решения объекта культурного наследия;

- в части «конструктивная система здания»: наружные и внутренние капитальные стены, отметки междуэтажных перекрытий – сохраняются;

- в части «объемно-планировочного решения»: историческое объемно-планировочное решение в габаритах капитальных стен сохраняется. Зона проведения работ по реконструкции тепловых сетей располагается на земельном участке, непосредственно связанном с земельным участком в границах территории объекта культурного наследия, и не затрагивает объемы объекта культурного наследия;

- в части «архитектурно-художественное решение фасадов»: материал и характер отделки фасадов, конфигурация, расположение, габариты оконных и дверных проемов и рисунок их заполнений, элементы архитектурно-художественное решение фасадов (штукатурные тяги, отступ фасадной стены между окнами первого и второго этажей, венчающий профилированный карниз лицевого фасада по Июльской ул.; карниз с металлическим окрытием между окнами 1 и 2 этажей и профилированный карниз торцевого северо-восточного фасада; конфигурация, габариты и расположение оконных и дверных проемов и рисунок их заполнений, материал и отделка фасадной поверхности гладкая штукатурка, штукатурный профилированный карниз между окнами 1 и 2 этажей, профиль венчающего карниза дворового северо-западного фасада; конфигурация, габариты и расположение оконных и дверных проемов и рисунок их заполнений, материал и отделка фасадной поверхности гладкая штукатурка, штукатурный профилированный карниз между окнами 1 и 2 этажей, профиль венчающего карниза дворового юго-восточного фасада) сохраняются. Конфигурация и габариты одноэтажной прямоугольной в плане пристройки, материал и характер отделки, вертикальные оштукатуренные кирпичные тяги на обращенной к Июльской ул. стене пристройки, венчающий карниз сохраняются. Зона проведения работ по реконструкции тепловых сетей располагается на земельном участке, непосредственно связанном с земельным участком в границах территории объекта культурного наследия, и не затрагивает архитектурно-художественное решение фасадов объекта культурного наследия.

Минимальное расстояние от траншей и котлованов до объекта культурного наследия федерального значения «Дом губернский 9-й» 0,0 м. Реализация проектных

решений предусматривает сохранение особенностей объекта культурного наследия федерального значения «Дом губернский 9-й», отнесенных к предмету охраны, согласно Распоряжению КГИОП от 06.08.2019 №451-р, а именно:

- в части «объемно-пространственное решение»: габариты и конфигурация здания с полукруглым эркером и раскреповками, историческая конфигурация, габариты и высота конька крыши – не меняются. Зона проведения работ по реконструкции тепловых сетей располагается на земельном участке, непосредственно связанном с земельным участком в границах территории объекта культурного наследия, и не затрагивает объемно-пространственного решения объекта культурного наследия;

- в части «конструктивная система здания»: наружные и внутренние капитальные стены, исторические отметки межэтажных перекрытий, историческая лестница южного корпуса – сохраняются;

- в части «архитектурно-художественное решение фасадов»: материал и характер отделки фасадов, цоколя, дверные и оконные проемы первого этажа дворовых фасадов, оконные и дверные проемы лицевых фасадов и дворовых фасадов в уровне 2-3 этажей, расстекловка и материал оконных заполнений, исторический материал дверных заполнений, оформление оконных проемов, штукатурные профилированные подоконные и надоконные тяги, профилированный штукатурный межэтажный карниз между первым и вторым этажами восточного дворовых фасадов, профилированный выносной ступенчатый венчающий карниз, ступенчатая аттиковая стенка по центральным осям южного лицевого фасада сохраняются. Зона проведения работ по реконструкции тепловых сетей располагается на земельном участке, непосредственно связанном с земельным участком в границах территории объекта культурного наследия, и не затрагивает архитектурно-художественное решение фасадов объекта культурного наследия;

- в части «архитектурно-художественное решение интерьеров»: отделка площадок лестницы южного корпуса – сохраняются.

Минимальное расстояние от траншей и котлованов до объекта культурного наследия федерального значения «Образцовая казарма» 22,8 м. Реализация проектных решений предусматривает сохранение особенностей объекта культурного наследия федерального значения «Образцовая казарма», отнесенных к предмету охраны, согласно Распоряжению КГИОП от 21.12.2021 №370-рп, а именно:

- в части «объемно-пространственное решение»: габариты и конфигурация здания с прилегающим трехэтажным Г-образным корпусом с воротным проемом, историческая конфигурация, габариты и высота коньков и материал крыш – не меняются. Зона проведения работ по реконструкции тепловых сетей располагается на земельном участке,

непосредственно связанном с земельным участком в границах территории объекта культурного наследия, и не затрагивает объемно-пространственного решения объекта культурного наследия;

- в части «конструктивная система здания»: наружные и внутренние капитальные стены, отметки межэтажных перекрытий, лестницы южного корпуса, прусские своды лестничной клетки, лестница северного Г-образного корпуса, прусские своды помещений южного корпуса – сохраняются;

- в части «архитектурно-художественное решение фасадов»: материал и характер отделки фасадов, цоколей, исторические дверные и оконные проемы, расстекловка и материал оконных заполнений, исторический материал дверных заполнений, исторический декор фасадов (оштукатуренная профилированная тяга между первым и вторым этажами, оштукатуренная профилированная межоконная тяга в уровне второго этажа, оформление оконных проемов первого этажа трехчастными замковыми камнями, оформление оконных проемов второго этажа полуциркульными нишами, оформление оконных проемов фасадов профилированными подоконными досками, оштукатуренный профилированный венчающий карниз в завершении фасадов южного корпуса; оштукатуренная профилированная межоконная тяга в уровне первого этажа лицевых фасадов, рустованные лопатки в уровне первого-второго этажей, оформление оконных, дверных и воротного проемов оштукатуренный профилированный венчающий карниз в завершении фасадов северного Г-образного корпуса) сохраняются. Зона проведения работ по реконструкции тепловых сетей располагается на земельном участке, непосредственно связанном с земельным участком в границах территории объекта культурного наследия, и не затрагивает архитектурно-художественное решение фасадов объекта культурного наследия.

Реализация проектных решений предусматривает сохранение особенностей объекта культурного наследия федерального значения «Летний сад», отнесенных к элементам предмета охраны, согласно Распоряжению КГИОП от 18.12.2017 №560-р. Минимальное расстояние от траншей и котлованов до объекта культурного наследия федерального значения «Летний сад» 14,5 м.

Реализация проектных решений предусматривает сохранение особенностей объекта культурного наследия федерального значения «Первый учебный морской экипаж», согласно Распоряжению КГИОП от 07.11.2016 №10-583. Минимальное расстояние от ограждения котлована до объекта культурного наследия федерального значения «Первый учебный морской экипаж» 23,5 м.

Минимальное расстояние от траншей и котлованов до объекта культурного наследия регионального значения «Жилой дом купца Васильева» 0,0 м. (траншея расположена вплотную к зданию ОКН, расположенному по адресу: Санкт-Петербург, г. Кронштадт, Петровская ул., д. 13/6, лит. А (Октябрьская ул., 13, Красная ул., 6). Реализация проектных решений предусматривает сохранение особенностей объекта культурного наследия регионального значения «Жилой дом купца Васильева», отнесенных к предмету охраны, согласно Распоряжению КГИОП от 18.03.2011 №10-75, а именно:

- в части «объемно-пространственного решения»: габариты и конфигурация здания, историческая форма и габариты крыши – не меняются. Зона проведения работ по реконструкции тепловых сетей располагается на земельном участке, непосредственно связанном с земельным участком в границах территории объекта культурного наследия, но не затрагивает объемно-пространственного решения объекта культурного наследия;

- в части «конструктивная система здания»: наружные и внутренние капитальные стены, лестницы, «пруссские» своды – сохраняются;

- в части «объемно-планировочного решения»: объемно-планировочное решение в габаритах капитальных стен сохраняется. Зона проведения работ по реконструкции тепловых сетей располагается на земельном участке, непосредственно связанном с земельным участком в границах территории объекта культурного наследия, но не затрагивает стены объекта культурного наследия;

- в части «архитектурно-художественное решение фасадов»: архитектурно-художественное решение фасадов, материал и характер отделки фасадов, конфигурация, расположение, габариты оконных и дверных проемов и рисунок их заполнений, элементы архитектурно-художественного решения фасада, а также материал фасадной поверхности дворовых фасадов, конфигурация, расположение, габариты дверных и оконных проемов и рисунок их заполнений, лестничный ризалит по центральной оси южного фасада дворового флигеля сохраняются. Зона проведения работ по реконструкции тепловых сетей располагается на земельном участке, непосредственно связанном с земельным участком в границах территории объекта культурного наследия, но не затрагивает архитектурно-художественное решение фасадов объекта культурного наследия.

Минимальное расстояние от траншей и котлованов до объекта культурного наследия регионального значения «Жилой дом купца Васильева» 0,0 м. (траншея расположена вплотную к зданию ОКН, расположенному по адресу: Санкт-Петербург, г. Кронштадт, Петровская ул., д. 15, лит. А (Октябрьская ул., 15, Красная ул., 3). Реализация проектных решений предусматривает сохранение особенностей объекта культурного

наследия регионального значения «Жилой дом купца Васильева», отнесенных к предмету охраны, согласно Распоряжению КГИОП от 01.03.2022 №152-рп, а именно:

- в части «объемно-пространственного решения»: исторические габариты и конфигурация здания, историческая конфигурация и габариты крыши, высота конька и материал покрытия кровли – не меняются. Зона проведения работ по реконструкции тепловых сетей располагается на земельном участке, непосредственно связанном с земельным участком в границах территории объекта культурного наследия, но не затрагивает объемно-пространственного решения объекта культурного наследия;

- в части «конструктивная система здания»: наружные и внутренние капитальные стены, отметки межэтажных перекрытий, историческая лестница – сохраняются;

- в части «архитектурно-художественное решение фасадов»: материал и характер отделки фасадов и цоколя, конфигурация, расположение, габариты оконных и дверных проемов, исторический рисунок расстекловки оконных заполнений, исторический материал дверных заполнений, исторический декор лицевых фасадов (оформление оконных проемов, межэтажная тяга), профилированный карниз лицевых и дворовых фасадов сохраняются. Зона проведения работ по реконструкции тепловых сетей располагается на земельном участке, непосредственно связанном с земельным участком в границах территории объекта культурного наследия, и не затрагивает архитектурно-художественное решение фасадов объекта культурного наследия.

Минимальное расстояние от траншей и котлованов до выявленного объекта культурного наследия «Жилой дом», расположенного по адресу: Санкт-Петербург, г. Кронштадт, Петровская ул., д.8, корп. 4, лит. А (Петровская ул., 8, корп. 4) 0,6 м. Реализация проектных решений предусматривает сохранение особенностей выявленного объекта культурного наследия «Жилой дом», отнесенных к предмету охраны, согласно Распоряжению КГИОП от 28.02.2022 №150-рп, а именно:

- в части «объемно-пространственного решения»: местоположение, габариты и конфигурация здания с раскреповками, историческая конфигурация и габариты крыши, материал покрытия кровли – не меняются. Зона проведения работ по реконструкции тепловых сетей располагается на земельном участке, непосредственно связанном с земельным участком в границах территории объекта культурного наследия, но не затрагивает объемно-пространственного решения объекта культурного наследия;

- в части «конструктивная система здания»: наружные и внутренние капитальные стены, отметки межэтажных перекрытий, опорная стенка стропильной системы, лестница, прусские своды объема лестничной клетки – сохраняются;

- в части «архитектурно-художественное решение фасадов»: материал и характер отделки фасадов и цоколя, конфигурация, расположение, габариты оконных и дверных проемов, исторический рисунок расстекловки и материал оконных заполнений, исторический материал дверных заполнений, исторический декор фасадов (рустованные лопатки по краям раскреповок, оформление оконных проемов, межэтажная тяга, прямоугольные кирпичные аттиковые стенки, историческое ограждение крыши между аттиковыми стенками), профилированный карниз лицевых и дворовых фасадов сохраняются. Зона проведения работ по реконструкции тепловых сетей располагается на земельном участке, непосредственно связанном с земельным участком в границах территории объекта культурного наследия, и не затрагивает архитектурно-художественное решение фасадов объекта культурного наследия.

Минимальное расстояние от траншей и котлованов до выявленного объекта культурного наследия «Жилой дом», расположенного по адресу: Санкт-Петербург, г. Кронштадт, Петровская ул., д.10, корп. 4, лит. А (Петровская ул., 10, корп. 4) 4,3 м. Реализация проектных решений предусматривает сохранение особенностей выявленного объекта культурного наследия «Жилой дом», отнесенных к предмету охраны, согласно Распоряжению КГИОП от 28.02.2022 №151-рп, а именно:

- в части «объемно-пространственного решения»: местоположение, габариты и конфигурация здания с раскреповками, историческая конфигурация и габариты крыши, материал покрытия кровли – не меняются. Зона проведения работ по реконструкции тепловых сетей располагается на земельном участке, непосредственно связанном с земельным участком в границах территории объекта культурного наследия, но не затрагивает объемно-пространственного решения объекта культурного наследия;

- в части «конструктивная система здания»: наружные и внутренние капитальные стены, отметки межэтажных перекрытий, опорная стенка стропильной системы, лестница, прусские своды объема лестничной клетки – сохраняются;

- в части «архитектурно-художественное решение фасадов»: материал и характер отделки фасадов и цоколя, конфигурация, расположение, габариты оконных и дверных проемов, исторический рисунок расстекловки и материал оконных заполнений, исторический материал дверных заполнений, исторический декор фасадов (рустованные лопатки по краям раскреповок, оформление оконных проемов, межэтажная тяга, прямоугольные кирпичные аттиковые стенки, историческое ограждение крыши между аттиковыми стенками), профилированный карниз лицевых и дворовых фасадов сохраняются. Зона проведения работ по реконструкции тепловых сетей располагается на земельном участке, непосредственно связанном с земельным участком в границах

территории объекта культурного наследия, и не затрагивает архитектурно-художественное решение фасадов объекта культурного наследия.

Кроме того, на основании вышеперечисленного анализа сохранения особенностей объектов культурного наследия, можно сделать вывод, что проектные решения предусматривают сохранение особенностей объектов культурного наследия, предметы охраны которых не утверждены.

Таким образом, решения, предусмотренные проектом и документацией, которая является объектом экспертизы, приняты с учетом сохранения объекта культурного наследия федерального значения «Дом губернский 1-й», объекта культурного наследия федерального значения «Дом губернский 2-й», объекта культурного наследия федерального значения «Дом губернский 3-й», объекта культурного наследия федерального значения «Дом губернский 4-й», объекта культурного наследия федерального значения «Дом губернский 5-й», объекта культурного наследия федерального значения «Дом губернский 6-й», объекта культурного наследия федерального значения «Дом губернский 7-й», объекта культурного наследия федерального значения «Дом губернский 8-й», объекта культурного наследия федерального значения «Дом губернский 9-й», объекта культурного наследия федерального значения «Образцовая казарма», выявленного объекта культурного наследия «Жилой дом», выявленного объекта культурного наследия «Жилой дом», объекта культурного наследия регионального значения «Жилой дом купца Васильева», объекта культурного наследия регионального значения «Жилой дом купца Васильева», а также объекта культурного наследия федерального значения «Летний сад», объекта культурного наследия федерального значения «Первый учебный морской экипаж».

Разработчиками представленной на экспертизу документации, был выполнен анализ рисков и угроз в отношении сохранности объекта культурного наследия федерального значения «Дом губернский 1-й», объекта культурного наследия федерального значения «Дом губернский 2-й», объекта культурного наследия федерального значения «Дом губернский 3-й», объекта культурного наследия федерального значения «Дом губернский 4-й», объекта культурного наследия федерального значения «Дом губернский 5-й», объекта культурного наследия федерального значения «Дом губернский 6-й», объекта культурного наследия федерального значения «Дом губернский 7-й», объекта культурного наследия федерального значения «Дом губернский 8-й», объекта культурного наследия федерального значения «Дом губернский 9-й», объекта культурного наследия федерального значения «Образцовая казарма», выявленного объекта культурного наследия «Жилой дом», выявленного объекта культурного наследия «Жилой дом», объекта

культурного наследия регионального значения «Жилой дом купца Васильева», объекта культурного наследия регионального значения «Жилой дом купца Васильева», а также объекта культурного наследия федерального значения «Летний сад», объекта культурного наследия федерального значения «Первый учебный морской экипаж», а также анализ проектных решений, в ходе которого был сделан вывод, что проектные решения не противоречат режимам использования территории, а также сделан вывод, что реализация проектного решения «Реконструкция тепловых сетей в квартале 51, г. Кронштадт» не создает прямые угрозы в отношении сохранности объекта культурного наследия федерального значения «Дом губернский 1-й», объекта культурного наследия федерального значения «Дом губернский 2-й», объекта культурного наследия федерального значения «Дом губернский 3-й», объекта культурного наследия федерального значения «Дом губернский 4-й», объекта культурного наследия федерального значения «Дом губернский 5-й», объекта культурного наследия федерального значения «Дом губернский 6-й», объекта культурного наследия федерального значения «Дом губернский 7-й», объекта культурного наследия федерального значения «Дом губернский 8-й», объекта культурного наследия федерального значения «Дом губернский 9-й», объекта культурного наследия федерального значения «Образцовая казарма», выявленного объекта культурного наследия «Жилой дом», выявленного объекта культурного наследия «Жилой дом», объекта культурного наследия регионального значения «Жилой дом купца Васильева», объекта культурного наследия регионального значения «Жилой дом купца Васильева», а также объекта культурного наследия федерального значения «Летний сад», объекта культурного наследия федерального значения «Первый учебный морской экипаж». Однако, возможны потенциальные угрозы в виде рисков, связанных с сопутствующими мероприятиями при проведении строительных работ, а именно:

- проезд спецтехники и автотранспорта;
- работа строительного персонала.

Реализация проектного решения представляется возможной при условии соблюдения мероприятий, нейтрализующих приведенные выше риски в отношении сохранности объектов культурного наследия.

Мероприятия обеспечения сохранности:

Для исключения рисков, связанных с сопутствующими мероприятиями при проведении строительных работ, разработчиками представленной на экспертизу

документации, предложены следующие обязательные мероприятия обеспечения сохранности:

- осуществлять контроль проведения работ в точном соответствии с проектом;
- места складирования шпунта и материалов, биотуалеты и пункты мойки колес на строительных площадках, размещать за пределами границ территории объекта культурного наследия федерального значения «Дом губернский 1-й», объекта культурного наследия федерального значения «Дом губернский 2-й», объекта культурного наследия федерального значения «Дом губернский 3-й», объекта культурного наследия федерального значения «Дом губернский 4-й», объекта культурного наследия федерального значения «Дом губернский 5-й», объекта культурного наследия федерального значения «Дом губернский 6-й», объекта культурного наследия федерального значения «Дом губернский 7-й», объекта культурного наследия федерального значения «Дом губернский 8-й», объекта культурного наследия федерального значения «Дом губернский 9-й», объекта культурного наследия федерального значения «Образцовая казарма», выявленного объекта культурного наследия «Жилой дом», выявленного объекта культурного наследия «Жилой дом», объекта культурного наследия регионального значения «Жилой дом купца Васильева», объекта культурного наследия регионального значения «Жилой дом купца Васильева», объекта культурного наследия федерального значения «Летний сад», а также объекта культурного наследия федерального значения «Первый учебный морской экипаж» (в соответствии с проектом);
- транспортирование материалов и изделий на строительные площадки осуществлять в строгом соответствии проекту, по дорогам общего пользования специализированным автотранспортом;
- перед началом производства работ по откопке траншей вблизи объекта культурного наследия регионального значения «Жилой дом купца Васильева», расположенного по адресу: Санкт-Петербург, г. Кронштадт, Петровская ул., д. 13/6, лит. А (Октябрьская ул., 13, Красная ул., б), объекта культурного наследия регионального значения «Жилой дом купца Васильева», расположенного по адресу: Санкт-Петербург, г. Кронштадт, Петровская ул., д. 15, лит. А (Октябрьская ул., 15, Красная ул., 3), объекта культурного наследия федерального значения «Дом губернский 3-й», расположенного по адресу: Санкт-Петербург, город Кронштадт, Петровская ул., д. 10, корп.2, лит. А (г. Кронштадт, Петровская ул., 10, корп.2), объекта культурного наследия федерального значения «Дом губернский 9-й», расположенного по адресу: Санкт-Петербург, город Кронштадт, Петровская ул., д. 16/2, лит. А (г. Кронштадт, Петровская ул., 16-а) произвести откопку

фундамента ручным методом для уточнения его положения и отсутствия дефектов. Расстояние 0,0 от траншей до здания принять фактическое расстояние от фундамента здания. Работы производить ручным методом, сохраняя целостность фундамента и стены здания. При обнаружении дефектов фундамента в месте откопки траншей - работы прекратить и произвести дополнительное обследование фундамента, в ходе которого необходимо дать рекомендации по дальнейшему производству работ;

- предусмотреть мероприятия, исключаящие размыв грунтов при устройстве котлованов и траншей;

- в соответствии с п. 12 СП 22.13330.2016 «Основания зданий и сооружений», ГОСТ 31937-2011 «Здания и сооружения. Правила обследования и мониторинга технического состояния», а также п.4.16 ГОСТ Р 56198-2014 «Мониторинг технического состояния объектов культурного наследия. Недвижимые памятники» за 3 месяца до начала строительных работ необходимо организовать мониторинг в отношении:

- выявленного объекта культурного наследия «Жилой дом», расположенного по адресу: Санкт-Петербург, г. Кронштадт, Петровская ул., д.8, корп. 4, лит. А (Петровская ул., 8, корп. 4);

- выявленного объекта культурного наследия «Жилой дом», расположенного по адресу: Санкт-Петербург, г. Кронштадт, Петровская ул., д.10, корп. 4, лит. А (Петровская ул., 10, корп. 4);

- объекта культурного наследия регионального значения «Жилой дом купца Васильева», расположенного по адресу: Санкт-Петербург, г. Кронштадт, Петровская ул., д. 13/6, лит. А (Октябрьская ул., 13, Красная ул., 6);

- объекта культурного наследия регионального значения «Жилой дом купца Васильева», расположенного по адресу: Санкт-Петербург, г. Кронштадт, Петровская ул., д. 15, лит. А (Октябрьская ул., 15, Красная ул., 3).

- объекта культурного наследия федерального значения «Дом губернский 3-й». Ограждения котлована расположены вплотную к зданию, расположенному по адресу: Санкт-Петербург, город Кронштадт, Петровская ул., д. 10, корп.2, лит. А (г. Кронштадт, Петровская ул., 10, корп.2);

- объекта культурного наследия федерального значения «Дом губернский 9-й». Ограждения котлована расположены вплотную к зданию, расположенному по адресу: Санкт-Петербург, город Кронштадт, Петровская ул., д. 16/2, лит. А (г. Кронштадт, Петровская ул., 16-а).

Также осуществлять мониторинг в течение всего периода работ, и в течение двух лет после окончания предполагаемых работ;

- выполнять геодезические наблюдения за горизонтальными перемещениями конструкции ограждений котлованов;

- выбор контролируемых параметров, сроков и периодичности проведения наблюдений при геотехническом мониторинге должен осуществляться согласно требованиям п. 12 СП 22.13330.2016 «Основания зданий и сооружений», по специально разработанной программе геотехнического мониторинга⁶, которая разрабатывается в процессе проектирования и является разделом утверждаемой части проектной документации; в соответствии с СП 22.13330.2016 «Основания зданий и сооружений» программой геотехнического мониторинга определить диапазоны скорости роста деформаций, периодичность, объемы и методы геотехнического мониторинга;

- в случае обнаружения в процессе геотехнического мониторинга признаков⁷, предшествующих возникновению предельных деформаций (в т. ч. при выявлении изменений ранее выявленных дефектов и повреждений конструкций объектов и вновь появившихся дефектов и повреждений (деформаций, кренов, прогибов и т.п.), протекающих в конструкциях наблюдаемых объектов – прекратить работы по строительству и вызвать представителей КГИОП и СГСНиЭ для принятия решений;

- работы вблизи выявленного объекта культурного наследия «Жилой дом», расположенного по адресу: Санкт-Петербург, г. Кронштадт, Петровская ул., д.8, корп. 4, лит. А (Петровская ул., 8, корп. 4), выявленного объекта культурного наследия «Жилой дом», расположенного по адресу: Санкт-Петербург, г. Кронштадт, Петровская ул., д.10, корп. 4, лит. А (Петровская ул., 10, корп. 4), объекта культурного наследия регионального значения «Жилой дом купца Васильева», расположенного по адресу: Санкт-Петербург, г. Кронштадт, Петровская ул., д. 13/6, лит. А (Октябрьская ул., 13, Красная ул., 6), объекта культурного наследия регионального значения «Жилой дом купца Васильева», расположенного по адресу: Санкт-Петербург, г. Кронштадт, Петровская ул., д. 15, лит. А (Октябрьская ул., 15, Красная ул., 3), объекта культурного наследия федерального значения

⁶ При этом, периодичность мониторинга определяется в соответствии с разработанной в составе проекта программой, но не реже двух раз в неделю.

⁷ При этом конкретными критериями изменения технического состояния могут послужить факты: раскрытия старых трещин, образования новых трещин на фасадах и в конструкциях, достижения значения 90% от максимально допустимых осадок (в соответствии с ГОСТ 56198- 2014 Приложение Ж, согласно категории технического состояния), достижения скорости роста дополнительных осадок в соответствии с разработанной в составе проекта программой, но не более 3 мм в неделю.

«Дом губернский 3-й», расположенного по адресу: Санкт-Петербург, город Кронштадт, Петровская ул., д. 10, корп.2, лит. А (г. Кронштадт, Петровская ул., 10, корп.2), объекта культурного наследия федерального значения «Дом губернский 9-й», расположенного по адресу: Санкт-Петербург, город Кронштадт, Петровская ул., д. 16/2, лит. А (г. Кронштадт, Петровская ул., 16-а) производить при возможности вручную;

- для ограждения строительных площадок, которые расположены вдоль фасада выявленного объекта культурного наследия «Жилой дом», расположенного по адресу: Санкт-Петербург, г. Кронштадт, Петровская ул., д.8, корп. 4, лит. А (Петровская ул., 8, корп. 4), выявленного объекта культурного наследия «Жилой дом», расположенного по адресу: Санкт-Петербург, г. Кронштадт, Петровская ул., д.10, корп. 4, лит. А (Петровская ул., 10, корп. 4), объекта культурного наследия регионального значения «Жилой дом купца Васильева», расположенного по адресу: Санкт-Петербург, г. Кронштадт, Петровская ул., д. 13/6, лит. А (Октябрьская ул., 13, Красная ул., 6), объекта культурного наследия регионального значения «Жилой дом купца Васильева», расположенного по адресу: Санкт-Петербург, г. Кронштадт, Петровская ул., д. 15, лит. А (Октябрьская ул., 15, Красная ул., 3), объекта культурного наследия федерального значения «Дом губернский 3-й», расположенного по адресу: Санкт-Петербург, город Кронштадт, Петровская ул., д. 10, корп.2, лит. А (г. Кронштадт, Петровская ул., 10, корп.2), объекта культурного наследия федерального значения «Дом губернский 9-й». расположенного по адресу: Санкт-Петербург, город Кронштадт, Петровская ул., д. 16/2, лит. А (г. Кронштадт, Петровская ул., 16-а) применять панели с бетонным основанием, не требующие заглабления при установке, контролировать наличие отступа от стен фасадов при монтаже;

- при необходимости защитить стены фасада выявленного объекта культурного наследия «Жилой дом», расположенного по адресу: Санкт-Петербург, г. Кронштадт, Петровская ул., д.8, корп. 4, лит. А (Петровская ул., 8, корп. 4), объекта культурного наследия регионального значения «Жилой дом купца Васильева», расположенного по адресу: Санкт-Петербург, г. Кронштадт, Петровская ул., д. 13/6, лит. А (Октябрьская ул., 13, Красная ул., 6), объекта культурного наследия регионального значения «Жилой дом купца Васильева», расположенного по адресу: Санкт-Петербург, г. Кронштадт, Петровская ул., д. 15, лит. А (Октябрьская ул., 15, Красная ул., 3), объекта культурного наследия федерального значения «Дом губернский 3-й», расположенного по адресу: Санкт-Петербург, город Кронштадт, Петровская ул., д. 10, корп.2, лит. А (г. Кронштадт, Петровская ул., 10, корп.2), объекта культурного наследия федерального значения «Дом губернский 9-й». расположенного по адресу: Санкт-Петербург, город Кронштадт,

Петровская ул., д. 16/2, лит. А (г. Кронштадт, Петровская ул., 16-а) деревянными щитами, исключить крепление щитов к конструкциям и стенам объекта культурного наследия;

- приостановить работы, если в ходе производства работ нарушается принцип сохранения объектов культурного наследия, их предметов охраны, и оказывается негативное влияние в отношении объекта культурного наследия федерального значения «Дом губернский 1-й», объекта культурного наследия федерального значения «Дом губернский 2-й», объекта культурного наследия федерального значения «Дом губернский 3-й», объекта культурного наследия федерального значения «Дом губернский 4-й», объекта культурного наследия федерального значения «Дом губернский 5-й», объекта культурного наследия федерального значения «Дом губернский 6-й», объекта культурного наследия федерального значения «Дом губернский 7-й», объекта культурного наследия федерального значения «Дом губернский 8-й», объекта культурного наследия федерального значения «Дом губернский 9-й», объекта культурного наследия федерального значения «Образцовая казарма», выявленного объекта культурного наследия «Жилой дом», выявленного объекта культурного наследия «Жилой дом», объекта культурного наследия регионального значения «Жилой дом купца Васильева», объекта культурного наследия регионального значения «Жилой дом купца Васильева», объекта культурного наследия федерального значения «Летний сад», а также объекта культурного наследия федерального значения «Первый учебный морской экипаж» или их составляющих;

- осуществлять регулярный инструктаж строительного персонала в отношении значимости объекта культурного наследия федерального значения «Дом губернский 1-й», объекта культурного наследия федерального значения «Дом губернский 2-й», объекта культурного наследия федерального значения «Дом губернский 3-й», объекта культурного наследия федерального значения «Дом губернский 4-й», объекта культурного наследия федерального значения «Дом губернский 5-й», объекта культурного наследия федерального значения «Дом губернский 6-й», объекта культурного наследия федерального значения «Дом губернский 7-й», объекта культурного наследия федерального значения «Дом губернский 8-й», объекта культурного наследия федерального значения «Дом губернский 9-й», объекта культурного наследия федерального значения «Образцовая казарма», выявленного объекта культурного наследия «Жилой дом», выявленного объекта культурного наследия «Жилой дом», объекта культурного наследия регионального значения «Жилой дом купца Васильева», объекта культурного наследия регионального значения «Жилой дом купца Васильева», объекта

культурного наследия федерального значения «Летний сад», а также объекта культурного наследия федерального значения «Первый учебный морской экипаж»;

- провести работы по восстановлению благоустройства после завершения производства работ – по факту нарушения, в соответствии с проектными решениями.

Контроль за исполнением указанных мероприятий обеспечения сохранности целесообразно возложить на организацию-подрядчика строительного-монтажных работ с назначением ответственного лица приказом по организации.

л. Перечень документов и материалов, собранных и полученных при проведении экспертизы, а также использованной для нее специальной, технической и справочной литературы

- Федеральный закон от 25.06.2002 № 73-ФЗ «Об объектах культурного наследия (памятниках истории и культуры) народов Российской Федерации»;

- Постановление Правительства Российской Федерации от 16.02.2008 № 87 «О составе разделов проектной документации и требованиях к их содержанию»;

- Положение о государственной историко-культурной экспертизе, утвержденное Постановлением Правительства РФ от 15.07.2009 № 569 (ред. Постановления Правительства РФ от 09.06.2015 №569) «Об утверждении Положения о государственной историко-культурной экспертизе»;

- Разъяснительное письмо Минкультуры РФ от 25.03.2014 г. № 52-01-39/12-ГП «О научно-проектной и проектной документации, направляемой на государственную историко-культурную экспертизу»;

- Национальный стандарт Российской Федерации ГОСТ Р 55528-2013 «Состав и содержание научно-проектной документации по сохранению объектов культурного наследия. Памятники истории и культуры. Общие требования». Разработан Федеральным государственным унитарным предприятием ФГУП ЦНРИМ совместно с ФГУП институт «Спецпроектреставрация», ОАО «НИИ Спецпроектреставрация»; утвержден приказом федерального агентства по техническому регулированию и метрологии (Росстандарт) 28 августа 2013 г., № 593-ст; введен в действие с 1 января 2014 года;

- Свод реставрационных правил. Рекомендации по проведению научно-исследовательских, изыскательских, проектных и производственных работ, направленных на сохранение объектов культурного наследия (памятников истории и культуры) народов Российской Федерации. СРП-2007, 4-я редакция. – М., 2012 (Рассмотрен и рекомендован к применению Министерством культуры Российской Федерации сроком действия до «28»

апреля 2011 года циркулярным письмом от «11» января 2012 г. № 3-01-39/10-КЧ); 5-я редакция. – М., 2013.;

- Руководство по осуществлению оценок воздействия на наследие в отношении объектов всемирного культурного наследия. Публикация Международного совета по охране памятников и достопримечательных мест (ICOMOS). 2011 год.

Национальные стандарты по реставрации:

- ГОСТ Р 55567-2013 «Порядок организации и ведения инженерно-технических исследований на объектах культурного наследия. Памятники истории и культуры. Общие требования» (действует с 1 июня 2014 г.).

- ГОСТ Р 55935-2013 «Состав и порядок разработки научно-проектной документации на выполнение работ по сохранению объектов культурного наследия – произведений ландшафтной архитектуры и садово-паркового искусства» (действует с 1 января 2015 г.).

- ГОСТ Р 55945-2014 «Общие требования к инженерно-геологическим изысканиям и исследованиям для сохранения объектов культурного наследия» (действует с 1 января 2015 г.).

- ГОСТ Р 56198-2014 «Мониторинг технического состояния объектов культурного наследия. Недвижимые памятники. Общие требования» (действует с 1 апреля 2015 г.).

- ГОСТ Р 56200-2014 «Научное руководство и авторский надзор при проведении работ по сохранению объектов культурного наследия. Основные положения» (действует с 1 февраля 2015 г.).

- ГОСТ Р 56254-2014 «Технический надзор на объектах культурного наследия. Основные положения. (действует с 1 июня 2015 г.).

- ГОСТ Р 56891.1-2016. Сохранение объектов культурного наследия. Термины и определения. Часть 1. Общие понятия, состав и содержание научно-проектной документации.

- ГОСТ Р 56891.2-2016. Сохранение объектов культурного наследия. Термины и определения. Часть 2. Памятники истории и культуры.

- ГОСТ Р 56891.4-2016. Сохранение объектов культурного наследия. Термины и определения. Часть 4. Исторические территории и историко-культурные ландшафты.

Национальные стандарты по строительству:

- ГОСТ Р 21.1101-2013. Система проектной документации для строительства. Основные требования к проектной и рабочей документации.

- ГОСТ Р 53778-2010. «Здания и сооружения. Правила обследования и мониторинга технического состояния» /Москва, Стандартинформ, 2010.

- ГОСТ 12.3.033-84.ССБТ «Строительные машины. Общие требования безопасности при эксплуатации».

Строительные нормы и правила:

- "Градостроительный кодекс Российской Федерации" от 29.12.2004 N 190-ФЗ;

- Федеральный закон "Технический регламент о требованиях пожарной безопасности" от 22.07.2008 N 123-ФЗ;

- Федеральный закон "Технический регламент о безопасности зданий и сооружений" от 30.12.2009 N 384-ФЗ;

- Федеральный закон "О промышленной безопасности опасных производственных объектов" от 21.07.97 N 116-ФЗ (с изменениями на 29 июля 2018 года);

- Федеральный закон «О техническом регулировании» от 07.12.2002 г. №184-ФЗ (с изменениями на 28 ноября 2018 года);

- Постановление Правительства РФ от 7 марта 2017 года N 269 Об утверждении перечня случаев, при которых для строительства, реконструкции линейного объекта не требуется подготовка документации по планировке территории;

- Постановление Правительства РФ от 16.02.2008 N 87 (ред. от 06.07.2019) "О составе разделов проектной документации и требованиях к их содержанию";

- Постановление Правительства РФ от 29.10.2010 N 870 (ред. от 14.12.2018)» Об утверждении технического регламента о безопасности сетей газораспределения и газопотребления);

- Постановление Правительства РФ от 04 .07. 2020 N 985 «Об утверждении перечня национальных стандартов и сводов правил (частей таких стандартов и сводов правил), в результате применения которых на обязательной основе обеспечивается соблюдение требований Федерального закона "Технический регламент о безопасности зданий и сооружений" и о признании утратившими силу некоторых актов Правительства Российской Федерации;

- Федеральный закон от 21.07.97 N 116-ФЗ"О промышленной безопасности опасных производственных объектов"(с изменениями на 29 июля 2018 года);

- Приказ Росстандарта № 687 «Об утверждении перечня документов в области стандартизации, в результате применения которых на добровольной основе обеспечивается соблюдение требований Федерального закона от 30 декабря 2009 г. N 384-ФЗ "Технический регламент о безопасности зданий и сооружений";

- СП 62.13330.2011 «СНиП 42-01-2002 «Газораспределительные системы. Актуализированная редакция»;
- СП 28.13330.2012 "СНиП 2.03.11-85 "Защита строительных конструкций от коррозии";
- СП 31.13330.2012. "СНиП 2.04.02-84* "Водоснабжение. Наружные сети и сооружения";
- СП 32.13330.2012 "СНиП 2.04.03-85 "Канализация. Наружные сети и сооружения";
- СП 33.13330.2012 "СНиП 2.04.12-86 "Расчет на прочность стальных трубопроводов";
- СП 36.13330.2012 "СНиП 2.05.06-85* "Магистральные трубопроводы";
- СП 42.13330.2011 "СНиП 2.07.01-89* "Градостроительство. Планировка и застройка городских и сельских поселений";
- СП 47.13330.2012 "СНиП 11-02-96 "Инженерные изыскания для строительства. Основные положения";
- СП 51.13330.2011 "СНиП 23-03-2003 "Защита от шума";
- СП 63.13330.2012 "СНиП 52-01-2003 "Бетонные и железобетонные конструкции. Основные положения";
- СП 78.13330.2012 "СНиП 3.06.03-85 "Автомобильные дороги";
- СП 86.13330.2014 "СНиП III-42-80* "Магистральные трубопроводы";
- СП 131.13330.2012 "СНиП 23-01-99* "Строительная климатология";
- ГОСТ 21.001-2013 "Система проектной документации для строительства. Общие положения";
- ГОСТ 21.110-2013 "Система проектной документации для строительства. Спецификация оборудования, изделий и материалов";
- ГОСТ 21.206-2012 "Система проектной документации для строительства. Условные обозначения трубопроводов";
- ГОСТ 21.502-2016 "Система проектной документации для строительства. Правила выполнения рабочей документации металлических конструкций";
- ГОСТ 21.705-2016 "Система проектной документации для строительства. Правила выполнения рабочей документации тепловых сетей";
- ГОСТ 21.704-2011 "Система проектной документации для строительства. Правила выполнения рабочей документации наружных сетей, водоснабжения и канализации";
- ГОСТ 21.610-85 "Система проектной документации для строительства. Газоснабжение. Наружные газопроводы. Рабочие чертежи";

- ГОСТ 20444-2014 "Шум. Транспортные потоки. Методы измерения шумовой характеристики";
- ГОСТ 22733-2016 "Грунты. Метод лабораторного определения максимальной плотности";
- ГОСТ 23061-2012 "Грунты. Методы радиоизотопных измерений плотности и влажности";
- ГОСТ 23161-2012 "Грунты. Метод лабораторного определения характеристик просадочности";
- ГОСТ 23278-2014 "Грунты. Методы полевых испытаний проницаемости";
- ГОСТ 23337-2014 "Шум. Методы измерения шума на селитебной территории и в помещениях жилых и общественных зданий";
- ГОСТ 24846-2012 "Грунты. Методы измерения деформаций оснований зданий и сооружений";
- ГОСТ 24847-2017 "Грунты. Методы определения глубины сезонного промерзания";
- ГОСТ 25100-2011 "Грунты. Классификация";
- ГОСТ 25584-2016 "Грунты. Методы лабораторного определения коэффициента фильтрации";
- ГОСТ Р 21.1101-2013 Система проектной документации для строительства (СПДС). Основные требования к проектной и рабочей документации;
- Постановление Правительства РФ от 25.04.2012 №390 «Правила противопожарного режима в Российской Федерации»;
- ГОСТ 12.1.004-91* ССБТ «Пожарная безопасность. Общие требования»;
- ГОСТ 12.1.033-81* ССБТ «Пожарная безопасность. Термины и определения»;
- ГОСТ Р 12.4.026-2001 ССБТ «Цвета сигнальные, знаки безопасности и разметка сигнальная. Назначение и правила применения. Общие технические требования и характеристики. Методы испытаний»;
- ГОСТ Р 12.3.047-98 «Пожарная безопасность технологических процессов»;
- ГОСТ 30732-2020 «Трубы и фасонные изделия стальные с тепловой изоляцией из пенополиуретана с защитной оболочкой. Технические условия»;
- СП 1.13130.2009* «Системы противопожарной защиты. Эвакуационные пути и выходы»;
- СП 2.13130.2012 «Системы противопожарной защиты. Обеспечение огнестойкости объектов защиты»;

- СП 3.13130.2009 «Системы противопожарной защиты. Системы оповещения и управления эвакуацией людей при пожаре»;
- СП 4.13130.2013 «Системы противопожарной защиты. Ограничение распространения пожаров на объектах защиты. Требования к объемно-планировочным и конструктивным решениям»;
- СП 12.13130.2009* «Определение категорий помещений, зданий и наружных установок по взрывопожарной и пожарной опасности»;
- СП 124.13330.2012 "Тепловые сети";
- СП 61.13330.2012 "Тепловая изоляция оборудования и трубопроводов";
- СП 41-105-2002 "Проектирование и строительство тепловых сетей бесканальной прокладки из стальных труб с индустриальной тепловой изоляцией из пенополиуретана в полиэтиленовой оболочке".
- ТСН 30-305-2002 "Градостроительство. Реконструкция и застройка нецентральных районов Санкт-Петербург".

Научная литература и источники:

- ВЭ, 1913. Военная энциклопедия. Под ред. В.Ф. Новицкого. Т. XIII. СПб. 1913.
- ГВНИП. Грамоты Великого Новгорода и Пскова. Под ред. С.Н.Валка. М., Л. 1949.
- Георги, 1996. Георги И.Г. Описание Санкт-Петербурга 1794-1796 гг. Санкт-Петербург. 1996.
- Журнал, 1770. Журнал, или поденная записка блаженные и вечно достойные памяти государя императора Петра Великого с 1698 года даже до заключения Нейштадтского мира. Ч. 1. СПб. 1770.
- КВ. Кронштадтский вестник, газета. 1869, № 77; 1880, № 3; 1894, № 75.
- КД, 1883. Систематический свод постановлений Кронштадтской городской думы за первое десятилетие с 1872 по 1882 г. Кронштадт. 1883.
- Кронштадт, 1916. Кронштадт на 1916 г. Справочная книга. Кронштадт. 1916 г.
- МИРФ, 1866. Материалы для истории русского флота. Ч. III. Отд. V. № 71. СПб. 1866.
- Немиров, 1888. Немиров Г.А. Петербург до его основания. СПб, 1888.
- Положение, 1833. Положение об устройстве города Кронштадта. СПб. 1833.
- Раздолгин, Скориков, 1988. Раздолгин А.А., Скориков Ю.А. Кронштадтская крепость. Л. 1988.
- Розадеев, Сомина, Клещева, 1977. Розадеев Б.А., Сомина Р.А., Клещева Л.С. Кронштадт. Архитектурный очерк. Л. 1977.

- Свинын, 1821. Свинын П. Достопримечательности Санкт-Петербурга и его окрестностей. Кн. 4. СПб. 1821
- Семенцов, Гефверт, 2005. Семенцов С.В. Геферт Б. Кронштадт // Санкт-Петербург и Ингерманландия в архивах Швеции. Швеция в архивах Санкт-Петербурга. Материалы российско-шведского семинара. СПб. 2005.
- Семенцов и др., 2004. Семенцов С.В., Красникова О.А., Мазур Т.П., Шрадер Т.А. Санкт-Петербург на картах и планах первой половины XVIII века. СПб. 2004
- Столпянский, 1923. Столпянский П.Н. Историко-общественный путеводитель по Кронштадту. Пг. 1923.
- Токарева, 2005а. Токарева Л.И. Экскурсия по городу с Лидией Токаревой и «Кронштадским вестником». Тополевая аллея // Кронштадский вестник. 14.01.2005. № 2.
- Токарева, 2005б. Токарева Л. Экскурсия по городу с Лидией Токаревой и «Кронштадским вестником». Улица Газовый Завод // Кронштадский вестник. 07.01.2005. № 1.
- Топонимическая энциклопедия, 2002. Топонимическая энциклопедия Санкт-Петербурга. СПб. 2002
- Эренсверд, 1998. Эренсверд У. Шведское картирование Ингерманландии // Шведы на берегах Невы. СПб. 1998.
- Эренсверд, 2003. Эренсверд У. Нева, Ингерманландия и Ниеншанц (из истории картографии) // Гишпинг. А.И. Нева и Ниеншанц. М. 2003.
- Старые карты России и мира. [Электронный ресурс]. Режим доступа: <http://www.etomesto.ru/>.
- Retro View of Mankind's Habitat [Электронный ресурс]. Режим доступа: <https://pastvu.com/>.

м. Обоснования вывода экспертизы

Экспертом установлено, что при разработке представленной на экспертизу документации соблюдены требования Федерального Закона от 25 июня 2002 № 73-ФЗ "Об объектах культурного наследия (памятниках истории и культуры) народов Российской Федерации". Раздел разработан в полном соответствии с требованиями статей 36, 40 Федерального закона РФ № 73-ФЗ от 25 июня 2002 года "Об объектах культурного наследия (памятниках истории и культуры) народов Российской Федерации".

Необходимым и достаточным условием обеспечения сохранности объекта культурного наследия федерального значения «Дом губернский 1-й», объекта культурного наследия федерального значения «Дом губернский 2-й», объекта культурного наследия

федерального значения «Дом губернский 3-й», объекта культурного наследия федерального значения «Дом губернский 4-й», объекта культурного наследия федерального значения «Дом губернский 5-й», объекта культурного наследия федерального значения «Дом губернский 6-й», объекта культурного наследия федерального значения «Дом губернский 7-й», объекта культурного наследия федерального значения «Дом губернский 8-й», объекта культурного наследия федерального значения «Дом губернский 9-й», объекта культурного наследия федерального значения «Образцовая казарма», выявленного объекта культурного наследия «Жилой дом», выявленного объекта культурного наследия «Жилой дом», объекта культурного наследия регионального значения «Жилой дом купца Васильева», объекта культурного наследия регионального значения «Жилой дом купца Васильева», а также объекта культурного наследия федерального значения «Летний сад», объекта культурного наследия федерального значения «Первый учебный морской экипаж», является исполнением мероприятий обеспечения сохранности.

н. Вывод экспертизы

По результатам рассмотрения документации, обосновывающей меры по обеспечению сохранности объектов культурного наследия (объекта культурного наследия федерального значения «Дом губернский 1-й», расположенного по адресу: Санкт-Петербург, город Кронштадт, Петровская ул., д. 8, корп.2, лит. А, объекта культурного наследия федерального значения «Дом губернский 2-й», расположенного по адресу: Санкт-Петербург, город Кронштадт, Петровская ул., д. 8, корп.3, лит. А, объекта культурного наследия федерального значения «Дом губернский 3-й», расположенного по адресу: Санкт-Петербург, город Кронштадт, Петровская ул., д. 10, корп.2, лит. А, объекта культурного наследия федерального значения «Дом губернский 4-й», расположенного по адресу: Санкт-Петербург, город Кронштадт, Петровская ул., д. 10, корп.3, лит. А, объекта культурного наследия федерального значения «Дом губернский 5-й», расположенного по адресу: Санкт-Петербург, город Кронштадт, Петровская ул., д. 12, лит. А, объекта культурного наследия федерального значения «Дом губернский 6-й», расположенного по адресу: Санкт-Петербург, город Кронштадт, Красная ул., д. 2, лит. А, объекта культурного наследия федерального значения «Дом губернский 7-й», расположенного по адресу: Санкт-Петербург, город Кронштадт, Петровская ул., д. 14, лит. Б, объекта культурного наследия федерального значения «Дом губернский 8-й», расположенного по адресу: Санкт-Петербург, город Кронштадт, Петровская ул., д. 16/2, лит. А (г. Кронштадт, Петровская ул., 16, Коммунистическая ул., 2), объекта культурного наследия федерального значения «Дом губернский 9-й», расположенного по адресу: Санкт-Петербург, город Кронштадт,

Петровская ул., д. 16/2, лит. А (г. Кронштадт, Петровская ул., 16-а), объекта культурного наследия федерального значения «Образцовая казарма», расположенного по адресу: Санкт-Петербург, город Кронштадт, Петровская ул., д. 14, лит. А; д.14, лит.Б (г. Кронштадт, Петровская ул., 14), выявленного объекта культурного наследия «Жилой дом», расположенного по адресу: Санкт-Петербург, г. Кронштадт, Петровская ул., д.8, корп. 4, лит. А (Петровская ул., 8, корп. 4), выявленного объекта культурного наследия «Жилой дом», расположенного по адресу: Санкт-Петербург, г. Кронштадт, Петровская ул., д.10, корп. 4, лит. А (Петровская ул., 10, корп. 4), объекта культурного наследия регионального значения «Жилой дом купца Васильева», расположенного по адресу: Санкт-Петербург, г. Кронштадт, Петровская ул., д. 13/6, лит. А (Октябрьская ул., 13, Красная ул., 6), объекта культурного наследия регионального значения «Жилой дом купца Васильева», расположенного по адресу: Санкт-Петербург, г. Кронштадт, Петровская ул., д. 15, лит. А (Октябрьская ул., 15, Красная ул., 3), а также объекта культурного наследия федерального значения «Летний сад», расположенного по адресу: Санкт-Петербург, г. Кронштадт, Петровская ул., объекта культурного наследия федерального значения «Первый учебный морской экипаж» (г. Кронштадт, Макаровская ул., 1/3, Коммунистическая ул., 3, 3-а) при проведении изыскательских, проектных, земляных, строительных работ на объекте «Реконструкция тепловых сетей в квартале 51, г. Кронштадт» на земельном участке, непосредственно связанном с земельными участками в границах территории объекта культурного наследия («Мероприятия по обеспечению сохранности объекта культурного наследия федерального значения «Дом губернский 1-й»), расположенного по адресу: Санкт-Петербург, город Кронштадт, Петровская ул., д. 8, корп.2, лит. А, объекта культурного наследия федерального значения «Дом губернский 2-й»), расположенного по адресу: Санкт-Петербург, город Кронштадт, Петровская ул., д. 8, корп.3, лит. А, объекта культурного наследия федерального значения «Дом губернский 3-й»), расположенного по адресу: Санкт-Петербург, город Кронштадт, Петровская ул., д. 10, корп.2, лит. А, объекта культурного наследия федерального значения «Дом губернский 4-й»), расположенного по адресу: Санкт-Петербург, город Кронштадт, Петровская ул., д. 10, корп.3, лит. А, объекта культурного наследия федерального значения «Дом губернский 5-й»), расположенного по адресу: Санкт-Петербург, город Кронштадт, Петровская ул., д. 12, лит. А, объекта культурного наследия федерального значения «Дом губернский 6-й»), расположенного по адресу: Санкт-Петербург, город Кронштадт, Красная ул., д. 2, лит. А, объекта культурного наследия федерального значения «Дом губернский 7-й»), расположенного по адресу: Санкт-Петербург, город Кронштадт, Петровская ул., д. 14, лит. Б, объекта культурного наследия федерального значения «Дом губернский 8-й»), расположенного по адресу: Санкт-

Петербург, город Кронштадт, Петровская ул., д. 16/2, лит. А (г. Кронштадт, Петровская ул., 16, Коммунистическая ул., 2), объекта культурного наследия федерального значения «Дом губернский 9-й», расположенного по адресу: Санкт-Петербург, город Кронштадт, Петровская ул., д. 16/2, лит. А (г. Кронштадт, Петровская ул., 16-а), объекта культурного наследия федерального значения «Образцовая казарма», расположенного по адресу: Санкт-Петербург, город Кронштадт, Петровская ул., д. 14, лит. А; д.14, лит.Б (г. Кронштадт, Петровская ул., 14), выявленного объекта культурного наследия «Жилой дом», расположенного по адресу: Санкт-Петербург, г. Кронштадт, Петровская ул., д.8, корп. 4, лит. А (Петровская ул., 8, корп. 4), выявленного объекта культурного наследия «Жилой дом», расположенного по адресу: Санкт-Петербург, г. Кронштадт, Петровская ул., д.10, корп. 4, лит. А (Петровская ул., 10, корп. 4), объекта культурного наследия регионального значения «Жилой дом купца Васильева», расположенного по адресу: Санкт-Петербург, г. Кронштадт, Петровская ул., д. 13/6, лит. А (Октябрьская ул., 13, Красная ул., 6), объекта культурного наследия регионального значения «Жилой дом купца Васильева», расположенного по адресу: Санкт-Петербург, г. Кронштадт, Петровская ул., д. 15, лит. А (Октябрьская ул., 15, Красная ул., 3), а также объекта культурного наследия федерального значения «Летний сад», расположенного по адресу: Санкт-Петербург, г. Кронштадт, Петровская ул., объекта культурного наследия федерального значения «Первый учебный морской экипаж» (г. Кронштадт, Макаровская ул., 1/3, Коммунистическая ул., 3, 3-а), при реализации проектного решения «Реконструкция тепловых сетей в квартале 51, г. Кронштадт», шифр: 78-10-2219-ОСОКН, ООО «ЦИИВС», 2022 г.) – экспертом сделан вывод о возможности (**положительное заключение**) обеспечения сохранности объекта культурного наследия федерального значения «Дом губернский 1-й», расположенного по адресу: Санкт-Петербург, город Кронштадт, Петровская ул., д. 8, корп.2, лит. А, объекта культурного наследия федерального значения «Дом губернский 2-й», расположенного по адресу: Санкт-Петербург, город Кронштадт, Петровская ул., д. 8, корп.3, лит. А, объекта культурного наследия федерального значения «Дом губернский 3-й», расположенного по адресу: Санкт-Петербург, город Кронштадт, Петровская ул., д. 10, корп.2, лит. А, объекта культурного наследия федерального значения «Дом губернский 4-й», расположенного по адресу: Санкт-Петербург, город Кронштадт, Петровская ул., д. 10, корп.3, лит. А, объекта культурного наследия федерального значения «Дом губернский 5-й», расположенного по адресу: Санкт-Петербург, город Кронштадт, Петровская ул., д. 12, лит. А, объекта культурного наследия федерального значения «Дом губернский 6-й», расположенного по адресу: Санкт-Петербург, город Кронштадт, Красная ул., д. 2, лит. А, объекта культурного наследия федерального значения «Дом губернский 7-й», расположенного по адресу: Санкт-

Петербург, город Кронштадт, Петровская ул., д. 14, лит. Б, объекта культурного наследия федерального значения «Дом губернский 8-й», расположенного по адресу: Санкт-Петербург, город Кронштадт, Петровская ул., д. 16/2, лит. А (г. Кронштадт, Петровская ул., 16, Коммунистическая ул., 2), объекта культурного наследия федерального значения «Дом губернский 9-й», расположенного по адресу: Санкт-Петербург, город Кронштадт, Петровская ул., д. 16/2, лит. А (г. Кронштадт, Петровская ул., 16-а), объекта культурного наследия федерального значения «Образцовая казарма», расположенного по адресу: Санкт-Петербург, город Кронштадт, Петровская ул., д. 14, лит. А; д.14, лит.Б (г. Кронштадт, Петровская ул., 14), выявленного объекта культурного наследия «Жилой дом», расположенного по адресу: Санкт-Петербург, г. Кронштадт, Петровская ул., д.8, корп. 4, лит. А (Петровская ул., 8, корп. 4), выявленного объекта культурного наследия «Жилой дом», расположенного по адресу: Санкт-Петербург, г. Кронштадт, Петровская ул., д.10, корп. 4, лит. А (Петровская ул., 10, корп. 4), объекта культурного наследия регионального значения «Жилой дом купца Васильева», расположенного по адресу: Санкт-Петербург, г. Кронштадт, Петровская ул., д. 13/6, лит. А (Октябрьская ул., 13, Красная ул., 6), объекта культурного наследия регионального значения «Жилой дом купца Васильева», расположенного по адресу: Санкт-Петербург, г. Кронштадт, Петровская ул., д. 15, лит. А (Октябрьская ул., 15, Красная ул., 3), объекта культурного наследия федерального значения «Летний сад», расположенного по адресу: Санкт-Петербург, г. Кронштадт, Петровская ул., объекта культурного наследия федерального значения «Первый учебный морской экипаж» (г. Кронштадт, Макаровская ул., 1/3, Коммунистическая ул., 3, 3-а), при проведении земляных, строительных, мелиоративных и (или) хозяйственных работ, предусмотренных статьей 25 Лесного кодекса Российской Федерации работ по использованию лесов и иных работ на объекте «Реконструкция тепловых сетей в квартале 51, г. Кронштадт».

Положительное заключение.

Подпись эксперта:

ПОДПИСАНО ЭЛЕКТРОННОЙ ПОДПИСЬЮ: ПОЛЕТАЙКИН ВЯЧЕСЛАВ ВЛАДИМИРОВИЧ 07 марта 2023 года

о. Перечень приложений к заключению экспертизы

Приложение 1. Копия Приказа от 20 февраля 2001 г. № 15 «Об утверждении списка вновь выявленных объектов, представляющих историческую, научную, художественную или иную культурную ценность» (извлечение);

Приложение 2. Копия Постановления Правительства РФ от 10 июля 2001 г. №527 «О перечне объектов исторического и культурного наследия федерального (общероссийского) значения, находящихся в г. Санкт-Петербурге» (извлечение);

Приложение 3. Копия Решения Исполнительного комитета Ленинградского городского Совета народных депутатов от 06.08.90 №644 о взятии под охрану памятников архитектуры петроградского района и г. Кронштадта (извлечение);

Приложение 4. Копия Распоряжения КГИОП от 18.03.2011 №10-75 «Об утверждении перечня предмета охраны объекта культурного наследия регионального значения «Жилой дом купца Васильева»;

Приложение 5. Копия Распоряжения КГИОП от 18.12.2017 №560-р «Об утверждении предмета охраны объекта культурного наследия федерального значения «Летний сад»;

Приложение 6. Копия Распоряжения КГИОП от 23.11.2021 №310-рп «Об утверждении предмета охраны объекта культурного наследия федерального значения «Дом Губернский 1-й»;

Приложение 7. Копия Распоряжения КГИОП от 23.11.2021 №311-рп «Об утверждении предмета охраны объекта культурного наследия федерального значения «Дом Губернский 2-й»;

Приложение 8. Копия Распоряжения КГИОП от 28.04.2016 №10-161 «Об определении предмета охраны объекта культурного наследия федерального значения «Дом Губернский 3-й»;

Приложение 9. Копия Распоряжения КГИОП от 23.11.2021 №312-рп «Об утверждении предмета охраны объекта культурного наследия федерального значения «Дом Губернский 4-й»;

Приложение 10. Копия Распоряжения КГИОП от 23.11.2021 №313-рп «Об утверждении предмета охраны объекта культурного наследия федерального значения «Дом Губернский 5-й»;

Приложение 11. Копия Распоряжения КГИОП от 23.11.2021 №314-рп «Об утверждении предмета охраны объекта культурного наследия федерального значения «Дом Губернский 6-й»;

Приложение 12. Копия Распоряжения КГИОП от 24.12.2021 №391-рп «Об утверждении предмета охраны объекта культурного наследия федерального значения «Дом Губернский 7-й»;

Приложение 13. Копия Распоряжения КГИОП от 18.03.2011 №10-76 «Об утверждении перечня предметов охраны объекта культурного наследия федерального значения «Дом Губернский 8-й»;

Приложение 14. Копия Распоряжения КГИОП от 21.12.2021 №370-рп «Об утверждении предмета охраны объекта культурного наследия федерального значения «Образцовая казарма»;

Приложение 15. Копия Распоряжения КГИОП от 06.08.2019 №451-р «Об утверждении перечня предметов охраны объекта культурного наследия федерального значения «Дом Губернский 9-й»;

Приложение 16. Копия плана границ территории объекта культурного наследия федерального значения «Летний сад» от 04.07.2005 г.;

Приложение 17. Копия плана границ территории выявленного объекта культурного наследия «Жилой дом» от 27.06.2003 г.;

Приложение 18. Копия плана границ территории объекта культурного наследия регионального значения «Жилой дом купца Васильева» от 19.11.2003 г.;

Приложение 19. Копия плана границ территории объекта культурного наследия регионального значения «Жилой дом купца Васильева» от 19.11.2003 г.;

Приложение 20. Копия Распоряжения КГИОП от 27.12.2022 №620-рп «Об утверждении границ и режима использования территории объекта культурного наследия федерального значения «Образцовая казарма»;

Приложение 21. Копия Распоряжения КГИОП от 27.12.2022 №621-рп «Об утверждении границ и режима использования территории объекта культурного наследия федерального значения «Дом губернский 1-й»;

Приложение 22. Копия Распоряжения КГИОП от 27.12.2022 №622-рп «Об утверждении границ и режима использования территории объекта культурного наследия федерального значения «Дом губернский 2-й»;

Приложение 23. Копия Распоряжения КГИОП от 27.12.2022 №623-рп «Об утверждении границ и режима использования территории объекта культурного наследия федерального значения «Дом губернский 3-й»;

Приложение 24. Копия Распоряжения КГИОП от 27.12.2022 №624-рп «Об утверждении границ и режима использования территории объекта культурного наследия федерального значения «Дом губернский 4-й»;

Приложение 25. Копия Распоряжения КГИОП от 27.12.2022 №625-рп «Об утверждении границ и режима использования территории объекта культурного наследия федерального значения «Дом губернский 5-й»;

Приложение 26. Копия Распоряжения КГИОП от 27.12.2022 №626-рп «Об утверждении границ и режима использования территории объекта культурного наследия федерального значения «Дом губернский 6-й»;

Приложение 27. Копия Распоряжения КГИОП от 27.12.2022 №627-рп «Об утверждении границ и режима использования территории объекта культурного наследия федерального значения «Дом губернский 7-й»;

Приложение 28. Копия плана границ территории объекта культурного наследия федерального значения «Первый учебный морской экипаж» от 04.07.2005 г.;

Приложение 29. Копия Распоряжения КГИОП от 27.12.2022 №628-рп «Об утверждении границ и режима использования территории объекта культурного наследия федерального значения «Дом губернский 8-й»;

Приложение 30. Копия Распоряжения КГИОП от 27.12.2022 №629-рп «Об утверждении границ и режима использования территории объекта культурного наследия федерального значения «Дом губернский 9-й»;

Приложение 31. Копия Распоряжения КГИОП от 11.01.2023 №3-рп «Об утверждении границ и режима использования территории объекта культурного наследия регионального значения «Жилой дом купца Васильева»;

Приложение 32. Копия Распоряжения КГИОП от 26.12.2022 №618-рп «Об утверждении границ и режима использования территории объекта культурного наследия регионального значения «Жилой дом купца Васильева»;

Приложение 33. Копия паспорта объекта культурного наследия регионального значения «Жилой дом купца Васильева» от 21.12.2021 г.;

Приложение 34. Копия паспорта объекта культурного наследия регионального значения «Жилой дом купца Васильева» от 21.12.2021 г.;

Приложение 35. Копия паспорта объекта культурного наследия федерального значения «Летний сад» от 21.12.2021 г.;

Приложение 36. Копия паспорта объекта культурного наследия федерального значения «Образцовая казарма» от 28.02.2023 г.;

Приложение 37. Копия паспорта объекта культурного наследия федерального значения «Дом Губернский 1-й» от 28.02.2023 г.;

Приложение 38. Копия паспорта объекта культурного наследия федерального значения «Дом Губернский 2-й» от 28.02.2023 г.;

Приложение 39. Копия паспорта объекта культурного наследия федерального значения «Дом Губернский 3-й» от 28.02.2023 г.;

Приложение 40. Копия паспорта объекта культурного наследия федерального значения «Дом Губернский 4-й» от 28.02.2023 г.;

Приложение 41. Копия паспорта объекта культурного наследия федерального значения «Дом Губернский 5-й» от 28.02.2023 г.;

Приложение 42. Копия паспорта объекта культурного наследия федерального значения «Дом Губернский 6-й» от 28.02.2023 г.;

Приложение 43. Копия паспорта объекта культурного наследия федерального значения «Дом Губернский 7-й» от 28.02.2023 г.;

Приложение 44. Копия паспорта объекта культурного наследия федерального значения «Дом Губернский 8-й» от 28.02.2023 г.;

Приложение 45. Копия паспорта объекта культурного наследия федерального значения «Дом Губернский 9-й» от 28.02.2023 г.;

Приложение 46. Копия Приказа Министерства культуры Российской Федерации от 10.11.2017 №122692-р «О регистрации объекта культурного наследия федерального значения «Летний сад», 1-я пол. XVIII – 2-я пол. XIX вв. (г. Санкт-Петербург) в едином государственном реестре объектов культурного наследия (памятников истории и культуры) народов Российской Федерации»;

Приложение 47. Копия Приказа Министерства культуры Российской Федерации от 20.11.2017 №123542-р «О регистрации объекта культурного наследия регионального значения «Жилой дом купца Васильева», 1850 г. (г. Санкт-Петербург) в едином государственном реестре объектов культурного наследия (памятников истории и культуры) народов Российской Федерации»;

Приложение 48. Копия Приказа Министерства культуры Российской Федерации от 20.11.2017 №124037-р «О регистрации объекта культурного наследия регионального значения «Жилой дом купца Васильева», 1844–1845 гг. (г. Санкт-Петербург) в едином государственном реестре объектов культурного наследия (памятников истории и культуры) народов Российской Федерации»;

Приложение 49. Копия Приказа Министерства культуры Российской Федерации от 10.11.2017 №122333-р «О регистрации объекта культурного наследия федерального значения «Дом губернский 1-й», 1717-1725 гг., 1770-е гг., 1810–1820 гг. (г. Санкт-Петербург) в едином государственном реестре объектов культурного наследия (памятников истории и культуры) народов Российской Федерации»;

Приложение 50. Копия Приказа Министерства культуры Российской Федерации от 10.11.2017 №122089-р «О регистрации объекта культурного наследия федерального значения «Дом губернский 2-й», 1717-1725 гг., 1770-е гг., 1810–1820 гг. (г. Санкт-Петербург) в едином государственном реестре объектов культурного наследия (памятников истории и культуры) народов Российской Федерации»;

Приложение 51. Копия Приказа Министерства культуры Российской Федерации от 20.11.2017 №123280-р «О регистрации объекта культурного наследия федерального

значения «Дом губернский 3-й», 1717-1725 гг., 1770-е гг., 1810–1820 гг. (г. Санкт-Петербург) в едином государственном реестре объектов культурного наследия (памятников истории и культуры) народов Российской Федерации»;

Приложение 52. Копия Приказа Министерства культуры Российской Федерации от 07.11.2017 №121082-р «О регистрации объекта культурного наследия федерального значения «Дом губернский 4-й», 1717-1725 гг., 1770-е гг., 1810–1820 гг. (г. Санкт-Петербург) в едином государственном реестре объектов культурного наследия (памятников истории и культуры) народов Российской Федерации»;

Приложение 53. Копия Приказа Министерства культуры Российской Федерации от 07.11.2017 №121065-р «О регистрации объекта культурного наследия федерального значения «Дом губернский 5-й», 1717-1725 гг., 1770-е гг., 1810–1820 гг. (г. Санкт-Петербург) в едином государственном реестре объектов культурного наследия (памятников истории и культуры) народов Российской Федерации»;

Приложение 54. Копия Приказа Министерства культуры Российской Федерации от 07.11.2017 №120984-р «О регистрации объекта культурного наследия федерального значения «Дом губернский 6-й», 1717-1725 гг., 1770-е гг., 1810–1820 гг. (г. Санкт-Петербург) в едином государственном реестре объектов культурного наследия (памятников истории и культуры) народов Российской Федерации»;

Приложение 55. Копия Приказа Министерства культуры Российской Федерации от 20.11.2017 №124247-р «О регистрации объекта культурного наследия федерального значения «Дом губернский 7-й», 1717-1725 гг., 1770-е гг., 1810–1820 гг., 1832-1833 гг. (г. Санкт-Петербург) в едином государственном реестре объектов культурного наследия (памятников истории и культуры) народов Российской Федерации»;

Приложение 56. Копия Приказа Министерства культуры Российской Федерации от 10.11.2017 №122398-р «О регистрации объекта культурного наследия федерального значения «Дом губернский 8-й», 1717-1725 гг., 1770-е гг., 1810–1820 гг., 1830-1832 гг. (г. Санкт-Петербург) в едином государственном реестре объектов культурного наследия (памятников истории и культуры) народов Российской Федерации»;

Приложение 57. Копия Приказа Министерства культуры Российской Федерации от 20.11.2017 №124436-р «О регистрации объекта культурного наследия федерального значения «Дом губернский 9-й», 1717-1725 гг., 1770-е гг., 1810–1820 гг., 1830-1832 гг. (г. Санкт-Петербург) в едином государственном реестре объектов культурного наследия (памятников истории и культуры) народов Российской Федерации»;

Приложение 58. Копия Приказа Министерства культуры Российской Федерации от 07.11.2017 №121599-р «О регистрации объекта культурного наследия федерального

значения «Образцовая казарма», 1717-1725 гг., 1770-е гг., 1810–1820 гг., 1832-1833 гг. (г. Санкт-Петербург) в едином государственном реестре объектов культурного наследия (памятников истории и культуры) народов Российской Федерации»;

Приложение 59. Копия Распоряжения КГИОП от 27.06.2017 №07-19-229/17;

Приложение 60. Копия Распоряжения КГИОП от 07.11.2016 №10-583 «Об утверждении предмета охраны объекта культурного наследия федерального значения «Первый учебный морской экипаж»;

Приложение 61. Копия Распоряжения КГИОП от 28.02.2022 №150-рп «Об утверждении предмета охраны выявленного объекта культурного наследия «Жилой дом»;

Приложение 62. Копия Распоряжения КГИОП от 28.02.2022 №151-рп «Об утверждении предмета охраны выявленного объекта культурного наследия «Жилой дом»;

Приложение 63. Копия Распоряжения КГИОП от 01.03.2022 №152-рп «Об утверждении предмета охраны объекта культурного наследия регионального значения «Жилой дом купца Васильева»;

Приложение 64. Копия плана границ территории выявленного объекта культурного наследия «Жилой дом» от 27.06.2003 г.;

Приложение 65. Копия Распоряжения КГИОП от 31.05.2017 №07-19-194/17 «Об утверждении охранного обязательства собственника или иного законного владельца объекта культурного наследия федерального значения «Казарма Первого учебного морского экипажа», включенного в единый государственный реестр объектов культурного наследия (памятников истории и культуры) народов Российской Федерации;

Приложение 66. Копия Распоряжения КГИОП от 03.04.2017 №07-19-98/17 «Об утверждении охранного обязательства собственника или иного законного владельца объекта культурного наследия федерального значения «Ограда», включенного в единый государственный реестр объектов культурного наследия (памятников истории и культуры) народов Российской Федерации;

Приложение 67. Копия Распоряжения КГИОП от 23.05.2017 №07-19-184/17 «Об утверждении охранного обязательства собственника или иного законного владельца объекта культурного наследия федерального значения «Сад», включенного в единый государственный реестр объектов культурного наследия (памятников истории и культуры) народов Российской Федерации;

Приложение 68. Копия Распоряжения КГИОП от 24.05.2017 №07-19-186/17 «Об утверждении охранного обязательства собственника или иного законного владельца объекта культурного наследия федерального значения «Сад (частично утрачен)»,

включенного в единый государственный реестр объектов культурного наследия (памятников истории и культуры) народов Российской Федерации;

Приложение 69. Копия Распоряжения КГИОП от 14.06.2017 №07-19-200/17 «Об утверждении охранного обязательства собственника или иного законного владельца объекта культурного наследия федерального значения «Дом Меншикова А.Д. (Миниха Б.Х.)», включенного в единый государственный реестр объектов культурного наследия (памятников истории и культуры) народов Российской Федерации;

Приложение 70. Копия Распоряжения КГИОП от 28.06.2017 №07-19-234/17 «Об утверждении охранного обязательства собственника или иного законного владельца объекта культурного наследия федерального значения «Корпус служебный казарм Первого учебного морского экипажа», включенного в единый государственный реестр объектов культурного наследия (памятников истории и культуры) народов Российской Федерации;

Приложение 71. Копия Распоряжения КГИОП от 20.04.2020 №07-19-151/20 «Об утверждении охранного обязательства собственника или иного законного владельца объекта культурного наследия федерального значения «Сад», включенного в единый государственный реестр объектов культурного наследия (памятников истории и культуры) народов Российской Федерации;

Приложение 72. Копия Распоряжения КГИОП от 30.04.2020 №07-19-177/20 «Об утверждении охранного обязательства собственника или иного законного владельца объекта культурного наследия федерального значения «Памятник мичману корабля «Азов» Домашенко А.А.», включенного в единый государственный реестр объектов культурного наследия (памятников истории и культуры) народов Российской Федерации;

Приложение 73. Копия Распоряжения КГИОП от 27.05.2020 №07-19-208/20 «Об утверждении охранного обязательства собственника или иного законного владельца объекта культурного наследия федерального значения «Отрада», включенного в единый государственный реестр объектов культурного наследия (памятников истории и культуры) народов Российской Федерации;

Приложение 74. Копия Распоряжения КГИОП от 10.08.2020 №07-19-322/20 «Об утверждении охранного обязательства собственника или иного законного владельца объекта культурного наследия федерального значения «Памятник погибшим членам экипажа клипера «Опричнину», включенного в единый государственный реестр объектов культурного наследия (памятников истории и культуры) народов Российской Федерации;

Приложение 75. Копия Приказа от 25.12.2019 №2032 «Об аттестации экспертов по проведению государственной историко-культурной экспертизы»;

Приложение 76. Копия Договора на проведение Государственной историко-культурной экспертизы документации, копии доп. соглашений к договору с экспертом;

Приложение 77. Копия Информационного письма от 18.01.2022 г. №78-10-2219;

Приложение 78. Архивные материалы и топография;

Приложение 79. Фотофиксация объекта на момент заключения договора на проведение экспертизы;

Приложение 80. Схема расположения участков производства работ на планах земельных участков по данным публичной кадастровой карты;

Приложение 81. Копия выписки из ЕГРН от 07.12.2021 №99/2021/436239054; Копия выписки из ЕГРН от 07.12.2021 №99/2021/436272044; Копия выписки из ЕГРН от 07.12.2021 №99/2021/436248826; Копия выписки из ЕГРН от 07.12.2021 №99/2021/436260327; Копия выписки из ЕГРН от 07.12.2021 №99/2021/436284839; Копия выписки из ЕГРН от 07.12.2021 №99/2021/436265758; Копия выписки из ЕГРН от 07.12.2021 №99/2021/436257992; Копия выписки из ЕГРН от 07.12.2021 №99/2021/436250692; Копия выписки из ЕГРН от 12.10.2022 №КУВИ-999/2022-1225432; Копия выписки из ЕГРН от 07.12.2021 № 99/2021/436284103; Копия выписки из ЕГРН от 11.10.2022 №99/2022-498953158; Копия выписки из ЕГРН от 07.12.2021 №99/2021/436284010; Копия выписки из ЕГРН от 12.10.2022 №КУВИ-999/2022-1225433; Копия выписки из ЕГРН от 11.10.2022 №99/2022/498972173; Копия выписки из ЕГРН от 12.10.2022 №КУВИ-999/2022-1225432; Копия выписки из ЕГРН от 12.10.2022 №КУВИ-999/2022-1225431.

п. Дата оформления заключения экспертизы.

07 марта 2023 года

ПРИЛОЖЕНИЕ 1

к Акту по результатам ГОСУДАРСТВЕННОЙ ИСТОРИКО-КУЛЬТУРНОЙ ЭКСПЕРТИЗЫ документации, обозначающей меры по обеспечению сохранности объекта культурного наследия федерального значения «Дом губернской 1-й», расположенного по адресу: Санкт-Петербург, город Кронштадт, Петровская ул., д. 8, корп.2, лит. А, объекта культурного наследия федерального значения «Дом губернской 2-й», расположенного по адресу: Санкт-Петербург, город Кронштадт, Петровская ул., д. 8, корп.3, лит. А, объекта культурного наследия федерального значения «Дом губернской 3-й», расположенного по адресу: Санкт-Петербург, город Кронштадт, Петровская ул., д. 10, корп.2, лит. А, объекта культурного наследия федерального значения «Дом губернской 4-й», расположенного по адресу: Санкт-Петербург, город Кронштадт, Петровская ул., д. 10, корп.3, лит. А, объекта культурного наследия федерального значения «Дом губернской 5-й», расположенного по адресу: Санкт-Петербург, город Кронштадт, Петровская ул., д. 12, лит. А, объекта культурного наследия федерального значения «Дом губернской 6-й», расположенного по адресу: Санкт-Петербург, город Кронштадт, Красная ул., д. 2, лит. А, объекта культурного наследия федерального значения «Дом губернской 7-й», расположенного по адресу: Санкт-Петербург, город Кронштадт, Петровская ул., д. 14, лит. Б, объекта культурного наследия федерального значения «Дом губернской 8-й», расположенного по адресу: Санкт-Петербург, город Кронштадт, Петровская ул., д. 16/2, лит. А (г. Кронштадт, Петровская ул., 16, Коммунистическая ул., 2), объекта культурного наследия федерального значения «Дом губернской 9-й», расположенного по адресу: Санкт-Петербург, город Кронштадт, Петровская ул., д. 16/2, лит. А (г. Кронштадт, Петровская ул., 16-а), объекта культурного наследия федерального значения «Образцовая кларина», расположенного по адресу: Санкт-Петербург, город Кронштадт, Петровская ул., д. 14, лит. А; д.14, лит.Б (г. Кронштадт, Петровская ул., 14), выделенного объекта культурного наследия «Жилой дом», расположенного по адресу: Санкт-Петербург, г. Кронштадт, Петровская ул., д.8, корп. 4, лит. А (Петровская ул., 8, корп. 4), выделенного объекта культурного наследия «Жилой дом», расположенного по адресу: Санкт-Петербург, г. Кронштадт, Петровская ул., д.10, корп. 4, лит. А (Петровская ул., 10, корп. 4), объекта культурного наследия регионального значения «Жилой дом купца Васильева», расположенного по адресу: Санкт-Петербург, г. Кронштадт, Петровская ул., д. 13/6, лит. А (Остябрьская ул., 13, Красная ул., 6), объекта культурного наследия регионального значения «Жилой дом купца Васильева», расположенного по адресу: Санкт-Петербург, г. Кронштадт, Петровская ул., д. 15, лит. А (Остябрьская ул., 15, Красная ул., 3), объекта культурного наследия федерального значения «Летний сад», расположенного по адресу: Санкт-Петербург, г. Кронштадт, Петровская ул., объекта культурного наследия федерального значения «Первый учебный морской экипаж» при проведении выемки архивных, проектных, экспонатов, строительных работ на объекте «Реконструкция тепловых сетей в квартале 51, г. Кронштадт», на земельном участке, непосредственно связанном с земельными участками в границах территории объектов культурного наследия («Маршрутная по обеспечению сохранности объекта культурного наследия федерального значения «Дом губернской 1-й», расположенного по адресу: Санкт-Петербург, город Кронштадт, Петровская ул., д. 8, корп.2, лит. А, объекта культурного наследия федерального значения «Дом губернской 2-й», расположенного по адресу: Санкт-Петербург, город Кронштадт, Петровская ул., д. 8, корп.3, лит. А, объекта культурного наследия федерального значения «Дом губернской 3-й», расположенного по адресу: Санкт-Петербург, город Кронштадт, Петровская ул., д. 10, корп.2, лит. А, объекта культурного наследия федерального значения «Дом губернской 4-й», расположенного по адресу: Санкт-Петербург, город Кронштадт, Петровская ул., д. 10, корп.3, лит. А, объекта культурного наследия федерального значения «Дом губернской 5-й», расположенного по адресу: Санкт-Петербург, город Кронштадт, Петровская ул., д. 12, лит. А, объекта культурного наследия федерального значения «Дом губернской 6-й», расположенного по адресу: Санкт-Петербург, город Кронштадт, Красная ул., д. 2, лит. А, объекта культурного наследия федерального значения «Дом губернской 7-й», расположенного по адресу: Санкт-Петербург, город Кронштадт, Петровская ул., д. 14, лит. Б, объекта культурного наследия федерального значения «Дом губернской 8-й», расположенного по адресу: Санкт-Петербург, город Кронштадт, Петровская ул., д. 16/2, лит. А (г. Кронштадт, Петровская ул., 16, Коммунистическая ул., 2), объекта культурного наследия федерального значения «Дом губернской 9-й», расположенного по адресу: Санкт-Петербург, город Кронштадт, Петровская ул., д. 16/2, лит. А (г. Кронштадт, Петровская ул., 16-а), объекта культурного наследия федерального значения «Образцовая кларина», расположенного по адресу: Санкт-Петербург, город Кронштадт, Петровская ул., д. 14, лит. А; д.14, лит.Б (г. Кронштадт, Петровская ул., 14), выделенного объекта культурного наследия «Жилой дом», расположенного по адресу: Санкт-Петербург, г. Кронштадт, Петровская ул., д.8, корп. 4, лит. А (Петровская ул., 8, корп. 4) выделенного объекта культурного наследия «Жилой дом», расположенного по адресу: Санкт-Петербург, г. Кронштадт, Петровская ул., д.10, корп. 4, лит. А (Петровская ул., 10, корп. 4), объекта культурного наследия регионального значения «Жилой дом купца Васильева», расположенного по адресу: Санкт-Петербург, г. Кронштадт, Петровская ул., д. 13/6, лит. А (Остябрьская ул., 13, Красная ул., 6), объекта культурного наследия регионального значения «Жилой дом купца Васильева», расположенного по адресу: Санкт-Петербург, г. Кронштадт, Петровская ул., д. 15, лит. А (Остябрьская ул., 15, Красная ул., 3), а также объекта культурного наследия федерального значения «Летний сад», расположенного по адресу: Санкт-Петербург, г. Кронштадт, Петровская ул., объекта культурного наследия федерального значения «Первый учебный морской экипаж», при реализации проектного решения «Реконструкция тепловых сетей в квартале 51, г. Кронштадт», инв.№: 78-10-2219-ОСД031, ООО «ЦНБИС», 2022 г.)

Копия Приказа от 20 февраля 2001 г. № 15 «Об утверждении списка вновь выявленных объектов, представляющих историческую, научную, художественную или иную культурную ценность» (извлечение)



**Администрация Санкт-Петербурга
КОМИТЕТ ПО ГОСУДАРСТВЕННОМУ КОНТРОЛЮ,
ИСПОЛЬЗОВАНИЮ И ОХРАНЕ ПАМЯТНИКОВ ИСТОРИИ И КУЛЬТУРЫ**

ПРИКАЗ

от 20 февраля 2001 г. N 15

**Об утверждении списка вновь выявленных объектов,
представляющих историческую, научную, художественную
или иную культурную ценность**

В целях обеспечения сохранности расположенных на территории Санкт-Петербурга объектов, представляющих историческую, научную, художественную или иную культурную ценность, и на основании пунктов 12, 13, 14 Инструкции о порядке учета, обеспечения сохранности, содержания, использования и реставрации недвижимых памятников истории и культуры, утвержденной приказом Минкультуры СССР от 13.05.1986 N 203, приказываю:

1. Утвердить прилагаемый Список вновь выявленных объектов, представляющих историческую, научную, художественную или иную культурную ценность, одобренный постановлением Правительства Санкт-Петербурга от 12.02.2001 N 7 "О перечне объектов, представляющих историческую, научную, художественную или иную культурную ценность".

2. Ввести в действие Список вновь выявленных объектов, представляющих историческую, научную, художественную или иную культурную ценность, с даты подписания настоящего приказа.

3. Работникам КГИОП в своей деятельности руководствоваться Списком вновь выявленных объектов, представляющих историческую, научную, художественную или иную культурную ценность, с даты введения его в действие.

4. Первому заместителю председателя КГИОП - начальнику Управления по охране и использованию памятников Таратыновой О.В. организовать работу:

4.1. По расторжению охранных обязательств, заключенных с собственниками и пользователями объектов, не указанных в утвержденном Списке вновь выявленных объектов, представляющих историческую, научную, художественную или иную культурную ценность.

4.2. По заключению охранных обязательств с пользователями и собственниками объектов, указанных в утвержденном Списке вновь выявленных объектов, представляющих историческую, научную, художественную или иную культурную ценность.

5. Заместителю председателя КГИОП - начальнику Управления государственного учета памятников Кирикову Б.М.:

5.1. Организовать направление заверенных копий Списка вновь выявленных объектов, представляющих историческую, научную, художественную или иную культурную ценность, в КУГИ, КГА, КЗРиЗ, ГУЮ "Городское бюро регистрации прав на недвижимость", территориальные управления административных районов Санкт-Петербурга, Нотариальную палату Санкт-Петербурга.

5.2. Организовать опубликование настоящего приказа и утвержденного Списка вновь выявленных объектов, представляющих историческую, научную, художественную или иную культурную ценность, в информационно-правовой системе "Кодекс".

6. Заместителю председателя КГИОП - начальнику Управления инвестиционных программ, лицензирования, экспертизы и приватизации памятников Комлеву А.В. организовать передачу в отделы и сектора Управления по охране и использованию памятников утвержденного Списка вновь выявленных объектов, представляющих историческую, научную, художественную или иную культурную ценность, в электронной форме.

7. Контроль за выполнением настоящего приказа возложить на заместителя председателя КГИОП - начальника Управления государственного учета памятников Кирикова Б.М.

Председатель КГИОП

Н.И.Явейн

УТВЕРЖДЕН

**Список
вновь выявленных объектов,
представляющих историческую, научную, художественную
или иную культурную ценность**

Санкт-Петербург
Градостроительство и архитектура

**Комитет по государственному контролю, использованию и
охране памятников истории и культуры**

КРОНШТАДТСКИЙ АДМИНИСТРАТИВНЫЙ РАЙОН

Рег. №	Наименование объекта	Датировка	Авторы	Местонахождение	Техническое состояние	Заключение экспертизы
1	2	3	4	5	6	7
903	Жилой дом	конец XIX века	автор не установлен	Петровская ул., 8, корп. 4	среднее	Рекомендовать к включению в Список вновь выявленных объектов, представляющих историческую, научную, художественную или иную культурную ценность, с последующим включением в Список памятников истории и культуры (экспертное заключение от 20.03.2000)

Рег. №	Наименование объекта	Датировка	Авторы	Местонахождение	Техническое состояние	Заключение экспертизы
1	2	3	4	5	6	7
904	Жилой дом	конец XIX века	автор не установлен	Петровская ул., 10, корп. 4	среднее	«-»

ПРАВИТЕЛЬСТВО РОССИЙСКОЙ ФЕДЕРАЦИИ

ПОСТАНОВЛЕНИЕ

от 10 июля 2001 года N 527

О перечне объектов исторического и культурного наследия
федерального (общероссийского)
значения, находящихся в г. Санкт-Петербурге

(с изменениями на 13 октября 2008 года)

Документ с изменениями, внесенными:

распоряжением Правительства Российской Федерации от 22 февраля 2006 года N 240-р;
распоряжением Правительства Российской Федерации от 2 июня 2006 года N 801-р;
распоряжением Правительства Российской Федерации от 13 октября 2008 года N 1480-р.

Правительство Российской Федерации

постановляет:

1. Одобрить работу Министерства культуры Российской Федерации и правительства Санкт-Петербурга, проведенную совместно с научно-исследовательскими организациями и организациями по охране памятников истории и культуры, по уточнению пообъектного состава памятников истории и культуры федерального (общероссийского) значения, находящихся в г. Санкт-Петербурге.

2. Утвердить прилагаемый перечень объектов исторического и культурного наследия федерального (общероссийского) значения, находящихся в г. Санкт-Петербурге.

3. Признать утратившими силу:

приложение N 1 к постановлению Совета Министров РСФСР от 30 августа 1960 года N 1327 "О дальнейшем улучшении дела охраны памятников культуры в РСФСР" в части, касающейся памятников культуры г. Ленинграда;

приложение N 1 к постановлению Совета Министров РСФСР от 4 декабря 1974 года N 624 "О дополнении и частичном изменении постановления Совета Министров РСФСР от 30 августа 1960 года N 1327 "О дальнейшем улучшении дела охраны памятников культуры в РСФСР" в части, касающейся памятников культуры г. Ленинграда;

приложение к постановлению Совета Министров РСФСР от 7 сентября 1976 года N 495 "О дополнении постановления Совета Министров РСФСР от 30 августа 1960 года N 1327 "О дальнейшем улучшении дела охраны памятников культуры в РСФСР" (СП РСФСР, 1976, N 17, ст. 134) в части, касающейся памятников культуры г. Ленинграда;

постановление Правительства Российской Федерации от 20 февраля 1992 года N 116 "О включении в список исторических памятников ледокола "Красин".

Председатель Правительства
Российской Федерации
М.Касьянов

УТВЕРЖДЕН
постановлением Правительства
Российской Федерации
от 10 июля 2001 года N 527

ПЕРЕЧЕНЬ
объектов исторического и культурного наследия
федерального (общероссийского) значения,
находящихся в г. Санкт-Петербурге

(с изменениями на 13 октября 2008 года)

Наименование и дата сооружения памятника истории и культуры	Местонахождение памятника истории и культуры
г. Санкт-Петербург	
Летний сад: ограда, 1872-1873 гг., арх. Виндльбанлт В.В. памятник мичману корабля "Азов" Домашенко А.А., 1828 г., арх. Шарлемань И.И. 1-й памятник погибшим членам экипажа клипера "Опричник", 1873 г. сад, 1-я пол. XVIII-сер. XIX вв.	г. Кронштадт, Петровская ул.
Дом губернский 1-й, 1717-1725 гг., арх. Браунштейн И.-Ф., 1770-е гг., 1810-1820 гг.	г. Кронштадт, Петровская ул., 8, корп. 2
Дом губернский 2-й, 1717-1725 гг., арх. Браунштейн И.-Ф., 1770-е гг., 1810-1820 гг.	г. Кронштадт, Петровская ул., 8, корп. 3
Дом губернский 3-й, 1717-1725 гг., арх. Браунштейн И.-Ф., 1770-е гг., 1810-1820 гг.	г. Кронштадт, Петровская ул., 10, корп. 2
Дом губернский 4-й, 1717-1725 гг., арх. Браунштейн И.-Ф., 1770-е гг., 1810-1820 гг.	г. Кронштадт, Петровская ул., 10, корп. 3
Дом губернский 5-й, 1717-1725 гг., арх. Браунштейн И.-Ф., 1770-е гг., 1810-1820 гг.	г. Кронштадт, Петровская ул., 12, корп. 2
"Образцовая казарма", 1717-1725 гг., арх. Браунштейн И.- Ф., 1770-е гг., 1810-1820 гг., 1832-1833 гг., арх. Гомзин И.Г.	г. Кронштадт, Петровская ул., 14
Дом губернский 6-й, 1717-1725 гг., арх. Браунштейн И.- Ф., 1770-е гг., 1810-1820 гг.	г. Кронштадт, Красная ул., 2
Дом губернский 7-й, 1717-1725 гг., арх. Браунштейн И.-Ф., 1770-е гг., 1810-1820 гг., 1832-1833 гг., арх. Гомзин И.Г.	г. Кронштадт, Петровская ул., 14, лит. А
Дом губернский 8-й, 1717-1725 гг., арх. Браунштейн И.-Ф., 1770-е гг., 1810-1820 гг., 1830-1832 гг.	г. Кронштадт, Петровская ул., 16, Коммунистическая ул., 2
Дом губернский 9-й, 1717-1725 гг., арх. Браунштейн И.-Ф., 1770-е гг., 1810-1820 гг., 1830-1832 гг.	г. Кронштадт, Петровская ул., 16-а

<p>Первый учебный морской экипаж:</p> <p>дом Меншикова А.Д. (Миника Б.-Х.), 1711-1716 гг., 1719-1720 гг., арх. Браунштейн И.-Ф., арх. Шедель Г.-И., строитель Шедель И.-Х., 1751 г., арх. Чевакинский С.И., 1826-1836 гг., арх. Акутин А.Н., арх. Кохнус В.П., арх. Штауберт А.Е., 1860 г.</p> <p>казарма Первого учебного морского экипажа, 1836-1846 гг., арх. Акутин А.Н., арх. Анерт Э.Х., арх. Железевич Р.А., арх. Фарафонтьев А.Я.</p> <p>казарма с минными классами, 1714-1724 гг., арх. Браунштейн И.-Ф., строитель Шедель И.-Х., арх. Шютер А., 1765-1775 гг., строитель Герард И., 1808 г., арх. Акутин А.Н.</p> <p>корпус служебный казарм Первого учебного морского экипажа, 1836-1837 гг., арх. Фарафонтьев А.Я., арх. Кохнус В.П., 1843 г., арх. Акутин А.Н.</p> <p>ограда, 1830-1831 гг., арх. Анерт Э.Х., арх. Росси К.И., арх. Штауберт А.Е.</p> <p>сад, после 1855 г.</p> <p>сад (частично утрачен), 1842 г.</p>	<p>г. Кронштадт, Макаровская ул., 1/3, Коммунистическая ул., 3, 3-а</p> <p>г. Кронштадт, Коммунистическая ул., 3-а</p> <p>г. Кронштадт, Макаровская ул., 1/3</p> <p>г. Кронштадт, Коммунистическая ул., 3</p> <p>г. Кронштадт, Макаровская ул., 1/3, от казармы до канала им. Петра Великого</p> <p>г. Кронштадт, Макаровская ул., 1/3, у канала им. Петра Великого</p> <p>г. Кронштадт, Макаровская ул., 1/3, во дворе Первого учебного морского экипажа</p>
---	---

ЛЕНИНГРАДСКИЙ ГОРОДСКОЙ СОВЕТ НАРОДНЫХ ДЕПУТАТОВ

ИСПОЛНИТЕЛЬНЫЙ КОМИТЕТ

РЕШЕНИЕ
от 6 августа 1990 г. N 644

**О ВЗЯТИИ ПОД ОХРАНУ ПАМЯТНИКОВ АРХИТЕКТУРЫ
ПЕТРОГРАДСКОГО РАЙОНА И Г.КРОНШТАДТА**

В соответствии с Законом РСФСР "Об охране и использовании памятников истории и культуры", учитывая большую историко-архитектурную и хозяйственную ценность застройки Ленинграда и его пригородов, Исполнительный комитет Ленинградского городского Совета народных депутатов РЕШИЛ:

Включить в Государственный список памятников градостроительства и архитектуры местного значения сооружения и сады Петроградского района и г.Кронштадта согласно приложению.

Председатель Исполкома
А.А.Щелканов

Секретарь
В.И.Шитарев

ПРИЛОЖЕНИЕ
к Решению
Исполкома Ленгорсовета
народных депутатов
от 06.08.90 N 644

Государственный список
памятников градостроительства
и архитектуры местного значения

№ п/п	Наименование памятника, дата сооружения, автор	Местонахождение памятника
44	Жилой дом купца Васильева, 1850 г. Автор неизвестен	Октябрьская ул., 13, Красная ул., 6
45	Жилой дом купца Васильева, 1844-1845 гг. Автор неизвестен	Октябрьская ул., 15, Красная ул., 3



ПРАВИТЕЛЬСТВО САНКТ-ПЕТЕРБУРГА
**КОМИТЕТ ПО ГОСУДАРСТВЕННОМУ КОНТРОЛЮ, ИСПОЛЬЗОВАНИЮ
 И ОХРАНЕ ПАМЯТНИКОВ ИСТОРИИ И КУЛЬТУРЫ**
РАСПОРЯЖЕНИЕ

18.03.2011

ОКУД
 № 10-95

Об утверждении перечня предметов охраны
 объекта культурного наследия регионального значения
 «Жилой дом купца Васильева»

1. Утвердить перечень предметов охраны объекта культурного наследия регионального значения «Жилой дом купца Васильева», расположенного по адресу: г. Санкт-Петербург, Кронштадтский район, г. Кронштадт, Петровская ул., 13/6, литера А, согласно приложению к настоящему распоряжению.

2. Начальнику финансово-экономического отдела КГИОП обеспечить размещение настоящего распоряжения в электронной форме в локальной компьютерной сети КГИОП.

3. Контроль за исполнением распоряжения остается за заместителем председателя КГИОП – начальником управления государственного учета объектов культурного наследия.

Заместитель председателя КГИОП





А.А.Разумов




Приложение к распоряжению
КГИОП от 18.03.2012 № 40-75


Перечень предметов охраны
объекта культурного наследия регионального значения
«Жилый дом купца Васильева», расположенного по адресу:
г. Санкт-Петербург, Кронштадтский район, г. Кронштадт, Петровская ул., 13/6, литера А.






№ п/п	Виды предметов охраны	Элементы предметов охраны	Фотофиксация
1	2	3	4
1	Объемно-пространственное решение:	исторические габариты и конфигурация здания равной этажности (3-4 этаж), на подвалах, с дворовым флигелем (со стороны ул. Кронштадт); исторические формы и габариты двускатной крыши.	
2	Конструктивно-капитальные элементы здания	наружные и внутренние капитальные кирпичные стены; оплотнения междуэтажных перекрытий; конструктивные парадной и черных лестниц; известняковые ступени, лестничные марши на металлических косяках, мощение пола откосом по ступеням и площадкам; лестничные площадки черной лестницы (жид на лестницу в юго-западном углу двора) на цилиндрических сводах;	 

	<p>рисунок и материал (металл) перильного ограждения парадной лестницы;</p> <p>«пруссские» своды перекрытия воротного проезда со стороны Петровской ул.</p>	  
3	<p>Объемно-планировочное решение:</p>	<p>историческое объемно-планировочное решение в габаритах капитальных стен.</p>
4	<p>Архитектурно-художественное решение фасадов:</p>	<p>в приемах эклектики с элементами ренессанса;</p> <p>лицевой фасад по Петровской ул.:</p> 







	<p>аттик с профилированным раскрепованным карнизом и окном в штукатурном обрамлении с треугольным сандриком - по 8-ой оси фасада по ул. Петровская</p> <p>ризалит по 15-ой оси фасада на уровне 2 и 3 этажей акцентирован сложным штукатурным декором;</p> <p>материал фасадной поверхности – гладкая штукатурка, рустовка на уровне первого этажа (9-21 оси фасада), вертикальные членения фасада акцентированные рустом;</p> <p>конфигурация, расположение, габариты оконных и дверных проемов и рисунок их заполнений;</p> <p>элементы архитектурно-художественного решения фасада, в том числе:</p> <p>по 9-14 и 16-21 осям фасада штукатурные профилированные наличники подвальных оконных проемов;</p>	   
--	--	--





	<p>по 8-й оси фасада по ул. Петровская над проемом воротного проезда во двор фигурная филейка сложной конфигурации;</p> <p>по 1-7 осям на уровне первого этажа – арочные штукатурные обрамления оконных проемов с рустованными аркivolтами. В подоконном пространстве и между окнами – профилированная штукатурная тяга и филейки в профилированном обрамлении.</p> <p>по 1-7 осям фасада - на уровне 2 и 3 этажей оштукатуренные вертикальные тяги, образующие над окнами 3-го этажа полуциркулярные завершения;</p> <p>по 1-8 осям фасада на уровне 2-го этажа – профилированные штукатурные наличники окон;</p>	   
--	--	---






	<p>по 1-8 осям фасада на уровне 3-го этажа – профиль арочного обрамления окон, простые подоконные карнизы;</p> <p>по 9-14 и 16-21 осям фасада на уровне первого этажа профилированные штукатурные карнизы под оконными проемами;</p> <p>по 9-14 и 16-21 осям фасада - на уровне второго этажа - штукатурные наличники сложной формы, со штукатурными замковыми камнями;</p> <p>по 9-14 и 16-21 осям фасада - на уровне третьего этажа - штукатурные наличники сложной формы, со штукатурными профилированными карнизами и отделкой подоконного пространства штукатуркой «под шубу»;</p>	
--	---	--





	<p>по 15-ой оси фасада на уровне 2-го этажа – профилированный штукатурный наличник сложной конфигурации;</p>	
	<p>по 15-ой оси фасада, на уровне 2-го и 3-го этажей – сложное штукатурное обрамление оконного проема с полуциркульным завершением, с профилированным карнизом;</p>	
	<p>по 1-8 осям фасада - между окнами 1 и 2 этажей профилированный междуэтажный карниз и штукатурный филеобразный пояс над ним;</p>	
	<p>по 1-8 осям фасада – между окнами 2 и 3 этажей – филейки в профилированном обрамлении;</p>	
	<p>по 1-7 осям фасада, над окнами 3-го этажа, под выступающим карнизом - штукатурный филеобразный пояс;</p>	







7



	<p>по 9-21 осям фасада – междуэтажный штукатурный профилированный карниз между окнами первого и второго этажей;</p> <p>по 9-14 и 16-21 осям фасада– профилированная штукатурная тяга в пространстве под окнами 2-го этажа;</p> <p>по 9-14 и 16-21 осям фасада– штукатурная тяга в пространстве между окнами 3-го этажа;</p> <p>венчающий профилированный штукатурный карниз разного профиля;</p> <p>по 9-21 осям фасада по ул. Петровская венчающий штукатурный профилированный карниз;</p> <p>лицевой фасад по Красной ул.:</p> <p>материал фасадной поверхности: гладкая штукатурка, рустовка; конфигурация, расположение, габариты оконных и дверных проемов и рисунок их заполнения;</p>	     
--	--	--

	<p>элементы архитектурно-художественного решения фасада, в том числе:</p> <p>по 1-24 осям фасада – окна с полуциркулярным завершением, в штукатурном обрамлении в форме арок с рустованными аркаivolтами. В подоконном пространстве и между окнами – профилированная штукатурная тяга и филанки в профилированном обрамлении;</p> <p>по 1-14 осям фасада, на уровне 2 и 3 этажей – профилированные штукатурные наличники;</p> <p>по 1-14 осям фасада на уровне 4-го этажа штукатурные профилированные подоконные карнизы;</p>	   
--	---	--

	<p>по 15-24 осям фасада на уровне 3-го этажа профиль арочного обрамления окон, простые подоконные карнизы;</p> <p>по 1-14 осям фасада между окнами первого и второго этажей междуэтажный штукатурный профилированный карниз;</p> <p>по 1-14 осям фасада между окнами первого и третьего этажей филеяки в профилированном обрамлении;</p> <p>по 1-14 осям фасада между окнами 3 и 4 этажей профилированный штукатурный междуэтажный карниз;</p> <p>по 15-24 осям фасада - между окнами 1 и 2 этажей профилированный междуэтажный карниз и штукатурный филеячатый пояс над ним;</p>	    
--	---	--

	<p>по 15-24 осям фасада – между окнами 2 и 3 этажей – филёнки в профилированном обрамлении;</p> <p>по 15-24 осям фасада по ул. Красная, над окнами 3-го этажа, под выступающим карнизом – штукатурный филёчатый пояс;</p> <p>выступающий профилированный штукатурный карниз;</p> <p>угловой скос фасада (угол Красной и Петровской улиц); материал фасадной поверхности: гладкая штукатурка, рустовка; конфигурация, расположение, габариты оконных и дверных проёмов и рисунок их заполнения;</p> <p>элементы архитектурно-художественного решения, в том числе: на уровне первого этажа – арочное штукатурное обрамление оконного проёма, под оконным проёмом – штукатурная тяга и прямоугольная филёнка;</p> <p>на уровне 2-го этажа – профилированный штукатурный наличник балконного дверного проёма;</p> <p>на уровне 3-го этажа – профиль обрамления балконного дверного проёма с полуциркулярным завершением;</p>	    
--	--	---

	<p>на уровне 2 и 3 этажей – металлические литые кронштейны балконов;</p> <p>венчающий профилированный карниз с фальшивым поясом под ним;</p> <p>дворовые фасады:</p> <p>лестничная розалит по центральной оси южного фасада дворового флигеля;</p> <p>материал фасадной поверхности: гладкая штукатурка;</p> <p>конфигурация, расположение, габариты дверных и оконных проемов и рисунок их заполнения;</p> <p>по 1-3 осям северного фасада между окнами 3 и 4 этажей междуэтажный профилированный карниз;</p>	     
--	--	--

	<p>венчающий профилированный карниз.</p> <p>северный торцевой фасад:</p> <p>материал фасадной поверхности - гладкая штукатурка;</p> <p>конфигурация и расположение на фасаде, габариты оконных проемов, рисунок их заполнения;</p> <p>профиль венчающего карниза;</p>	 
--	---	---



ПРАВИТЕЛЬСТВО САНКТ-ПЕТЕРБУРГА
**КОМИТЕТ ПО ГОСУДАРСТВЕННОМУ КОНТРОЛЮ, ИСПОЛЬЗОВАНИЮ
 И ОХРАНЕ ПАМЯТНИКОВ ИСТОРИИ И КУЛЬТУРЫ**
РАСПОРЯЖЕНИЕ

0932

18.12.2017№ 560-р

Об утверждении предмета охраны
 объекта культурного наследия федерального значения
 «Летний сад».

1. Утвердить предмет охраны объекта культурного наследия федерального значения «Летний сад», расположенного по адресу: Санкт-Петербург, г. Кронштадт, Петровская ул., согласно приложению к настоящему распоряжению.

2. Начальнику отдела государственного учёта объектов культурного наследия КГИОП обеспечить размещение настоящего распоряжения в электронной форме в локальной компьютерной сети КГИОП.

3. Распоряжение КГИОП от 09.12.2014 № 10-796 «Об определении предмета охраны объекта культурного наследия федерального значения» признать утратившим силу.

4. Контроль за выполнением распоряжения остаётся за заместителем председателя КГИОП – начальником управления организационного обеспечения, популяризации и государственного учёта объектов культурного наследия.

Заместитель председателя-
 начальник управления организационного обеспечения,
 популяризации и государственного учёта
 объектов культурного наследия КГИОП

Г.Р. Аганова

Приложение к распоряжению КГИОП
от 18.12.2017 № 560-р

Предмет охраны
объекта культурного наследия федерального значения
«Летний сад»,
расположенного по адресу: Санкт-Петербург, г. Кронштадт, Петровская ул.

№ по	Видовая принадлежность предмета охраны	Предмет охраны	Фотофиксация
1	2	3	4
1	Объемно-пространственное и планировочное решение территории:	местоположение границ территории; композиционный знак ансамбля (в ряду мачману корабля «Азов» Домашенко А.А., погибшим членом экипажа катера «Оборонник», сад);	


Ограда

№ по	Видовая принадлежность предмета охраны	Предмет охраны	Фотофиксация
1	2	3	4
1	Объемно-пространственное решение:	местоположение, габариты и конфигурация ограды на покое с пятью золотыми и декоративными позолоченными, обозначающая южную границу объекта.	 




2

			
2	<p>Конструктивная система:</p>	<p>историческая конструкция ограды, включая:</p> <p>сводь – местоположение, габариты, конфигурация (прямоугольная в профиле с основаниями конферсов), материал (блоки из известняка);</p> <p>навершие и заполнение ограда и навершия конферсов – конструкция (опорные столбы, с горизонтальными направляющими и вертикальными стойками); местоположение, габариты, материал (металл), техника исполнения (литье, ковка);</p>	   

3

		<p>ворота - конструкция (опорные столбы, створки ворот, исторические вероные перемычки); местоположение, табличка, материал (металл), техника исполнения (литье, ковка).</p>	
3	<p>Архитектурно-художественное решение:</p>	<p>навершие ограды – оформление и рисунок;</p> <p>опорные столбы прямоугольного сечения с фигурным ступенчатым основанием, прямоугольными филенками и накладными элементами растительного орнамента по внешним границам, накладным металлическим волнообразным орнаментом по границам в верхней части столбов и завершением в виде соединенных стилизованных завитков;</p> <p>горизонтальные направляющие квадратного сечения и вертикальные стойки с завершением в виде пик на шпик и фигурным орнаментом в центральной части и заполнением в виде стилизованного растительного и волнообразного рисунка у основания и центральной части;</p> <p>навершие кованое со ступенчатым основанием и растительным орнаментом на границах;</p>	 



4

		<p>ворота – оформление и рисунок:</p> <p>крайние западные и двое восточных ворот:</p> <p>споряие столбы прямоугольного сечения с фигурным ступенчатым основанием, прямоугольными филенками и накладными элементами растительного орнамента по внешним граням, накладным металлическим волотособразным орнаментом по граням верхней части столбов и завершением в виде соединенных стилизованных яворей;</p> <p>створки с гладким основанием со стилизованными алмазными гранями, горизонтальными напильковыми и вертикальными стойками с фигурным орнаментом в центральной части и заполнением в виде стилизованного растительного и волотособразного рисунка у основания и в центральной части;</p> <p>верхние перемычка с вертикальными стойками с завершением в виде пик с пирами в основании и растительным орнаментом в центральной части;</p>	  
--	--	---	--

5

		<p>двое центральных ворот:</p> <p>опорные столбы прямоугольного сечения с фигурными ступенчатыми основаниями, прямоугольными фрезировками и накладными элементами растительного орнамента и растительными розетками по внешним граням, накладным металлическим волнообразным орнаментом с вписанным стилизованным изображением явора по границам верхней части столбов и навертиями в виде трех стилизованных светильников с элементами растительного и волнообразного рисунка и надписями на соединительной планке «К.П.З. 1873»;</p> <p>створки с гладким основанием со стилизованными алмазными гранями и элементами растительного орнамента, горизонтальными направляющими и вертикальными стойками с фигурным орнаментом в центральной части и заполнением в виде стилизованного растительного и волнообразного рисунка у основания и в центральной части;</p> <p>верхняя перемычка с горизонтальным поясом и двумя медальонами со стилизованными навертиями в виде тиг, заполненными растительным и волнообразным орнаментом, с вписанным в центральной части в рисунок стилизованным изображением явора, оббитого гравюрами.</p>	    
--	--	---	---



Памятник мичману корабля «Азов» Домашенко А.А.

№ пп	Виды предметов охраны	Элементы предметов охраны	Фотофиксация
1	2	3	4
1	Объемно-пространственное и решение:	местоположение (восточная часть сада, правее главной аллеи), габариты, конфигурация памятника.	
2	Конструктивная система:	<p>материал стилобита – известняк, плиты из гранита;</p> <p>материал постамента и стелы – чугун;</p> <p>материал букв – бронза.</p>	


7

3	Художественное решение	<p>чугунная стела с полукруглым завершением на чугунном пьедестале, на квадратном известняковом стилобате с плитой полированного гранита в завершении;</p> <p>по краям стелы, с лицевой и боковой стороны декоративной позе азбуга, на лицевой стороне стелы позолоченное изображение лаврового венка, надпись бронзовыми буквами «Въ память челоуколюбиваго подвига А. Домашенка 9-го Сентября 1827 года при берегах Сибири» и скульптурное изображение кормовой части линейного корабля «Азов» в нижней части стелы;</p> <p>на оборотной стороне бронзовыми буквами вытислена надпись: «Офицеры корабля Азова любезному сослуживцу бросившемуся с кормы корабля для спасения погибающего в волнах матроса и зажившему жизнью за столь челоуколюбивый поступок».</p>	
---	------------------------	---	--

Памятник погибшим членам экипажа клипера «Опричник».






№ пп	Виды предметов охраны	Элементы предметов охраны	Фотофиксация
1	2	3	4
1	Объемно-пространственное и решение:	местоположение (юго-восточная часть сада), габариты, конфигурация памятника.	
2	Конструктивная система:	<p>материал стилобата – природный камень;</p> <p>материал постамента и стелы – гранит;</p> <p>материал флага – ткань;</p>	

9






		<p>материал ограды и декоративных элементов – чугун.</p>	
3	Художественное решение	<p>памятник на стилобате из глыб природного камня на ступенчатом пьедестале из полированного гранита и в виде стелы из глыбы необработанного гранита, имитирующей фермой волну, дополненной морским якорем, являясь морской галли и флагиштом с гниловым изображением Андреевского флага;</p> <p>на правой стороне памятника доска желтого металла с надписью «В память погибших на клипере «Огритина» в Индийском Океане в декабре 1861 года»; на левой стороне памятника такая же доска с перечнем погибших;</p> <p>памятник окружен оградой из артиллерийских стислов, соединенных цепями.</p>	

10







Сад

№ пп	Видовая принадлежность предмета охраны	Предмет охраны	Фотофиксация
1	2	3	4
1	Объемно-пространственное и планировочное решение, рельеф:	<p>историческое сочетание открытых, полукрытых и закрытых пространств с ландшафтными группами;</p> <p>рельефовый с искусственным холмом грота в завершении западной центральной аллеи;</p> <p>холмы в северо-восточной части сада;</p>	    






11

		<p>откосом сирага, оформленного лестницей в северной части сада;</p> <p>историческая структура, центральные аллеи (восточная утрачена),</p> <p>историческая структура, включая две центральные аллеи (восточная утрачена),</p> <p>местоположение беседок; холм грота;</p>	    
--	--	---	--



12

		<p>откос южного берега докового бассейна в северной части сада;</p> <p>круглая площадка западнее центральной аллеи;</p> <p>местонахождение участка двора Петра I (юго-западная часть сада);</p> <p>местонахождение исторического прямоугольного бассейна (центральная часть сада);</p>	     
--	--	--	--




13

		<p>визуальные связи трота и центральных ворот ограды по центральной аллее и площадке беседки на откосе дождевого бассейна и дождевого бассейна, участки культурного слоя.</p>	 
2	<p>Насаждения:</p>	<p>особо ценные старовозрастные деревья - обсада холма грота и холмов в восточной части сада (клены остролистные, липы мелколистные);</p> <p>посадки дубов черешчатых и лип мелколистных в виде солитеров и частично сохранившихся групп, рядовые посадки кленов остролистных;</p>	  

14

		<p>мемориальный дуб, посаженный адмиралом С.О. Макаровым (в северной части сада, на уступе склона оврага рядом с лестницей).</p>	
3	<p>Конструктивная система сооружений:</p>	<p>тип дорожек и аллей – щебенично-набитной;</p> <p>лестница в северной части: материал ступеней – гранит;</p>	

15

		<p>обкладка лестницы и дорожки – глыбы гранита;</p> <p>материал стен грота – кирпич, известняк;</p> <p>оформление лицевой части грота – гладкая штукатурка.</p>	  
--	--	---	--



ПРАВИТЕЛЬСТВО САНКТ-ПЕТЕРБУРГА
КОМИТЕТ ПО ГОСУДАРСТВЕННОМУ КОНТРОЛЮ, ИСПОЛЬЗОВАНИЮ
И ОХРАНЕ ПАМЯТНИКОВ ИСТОРИИ И КУЛЬТУРЫ
РАСПОРЯЖЕНИЕ

от

23.11.2021

№ 310-рп

**Об утверждении предмета охраны
объекта культурного наследия федерального значения
«Дом Губернский 1-й»**

В соответствии с подпунктом 10 пункта 2 статьи 33 Федерального закона от 25.06.2002 № 73-ФЗ «Об объектах культурного наследия (памятниках истории и культуры) народов Российской Федерации» и пунктом 3.12 Положения о Комитете по государственному контролю, использованию и охране памятников истории и культуры, утвержденного постановлением Правительства Санкт-Петербурга от 28.04.2004 № 651:

1. Утвердить предмет охраны объекта культурного наследия федерального значения «Дом Губернский 1-й», расположенного по адресу: Санкт-Петербург, г. Кронштадт, Петровская ул., 8, корп. 2, согласно приложению к распоряжению.





2. Начальнику отдела государственного реестра объектов культурного наследия Управления государственного реестра объектов культурного наследия обеспечить размещение настоящего распоряжения в электронной форме в локальной компьютерной сети КГИОП и его официальное опубликование.

3. Контроль за выполнением распоряжения возложить на начальника Управления государственного реестра объектов культурного наследия.







Заместитель председателя КГИОП

Г.Р. Аганова

2

2	<p>Конструктивная система здания:</p>	<p>наружные кирпичные капитальные стены;</p> <p>внутренние капитальные стены - местоположение, материал (кирпич); отметки межэтажных перекрытий;</p> <p>историческое местоположение и тип (двухмаршевая) северной лестницы;</p> <p>историческое местоположение и тип (двухмаршевая) южной лестницы.</p>	  
3	<p>Архитектурно-художественное решение фасадов:</p>	<p>исторический материал отделки фасадов - гладкая штукатурка;</p>	

3

	<p>материал отделки цоколя - известняк;</p> <p>исторические оконные и дверные проемы-местоположение, табареты, конфигурация (прямоугольная);</p> <p>исторический рисунок расстекловки заполнения оконных проемов;</p> <p>исторический материал дверных заполнений;</p> <p>исторический декор фасадов:</p> <p>оплукатуренная профилированная лента между первым и вторым этажами;</p> <p>историческое оформление оконных проемов;</p> <p>оплукатуренный профилированный венчающий карниз большого выноса в завершении фасадов.</p>	     
--	---	--



ПРАВИТЕЛЬСТВО САНКТ-ПЕТЕРБУРГА
КОМИТЕТ ПО ГОСУДАРСТВЕННОМУ КОНТРОЛЮ, ИСПОЛЬЗОВАНИЮ
И ОХРАНЕ ПАМЯТНИКОВ ИСТОРИИ И КУЛЬТУРЫ
РАСПОРЯЖЕНИЕ

№

23.11.2021

№ 311-рп

**Об утверждении предмета охраны
объекта культурного наследия федерального значения
«Дом Губернский 2-й»**

В соответствии с подпунктом 10 пункта 2 статьи 33 Федерального закона от 25.06.2002 № 73-ФЗ «Об объектах культурного наследия (памятниках истории и культуры) народов Российской Федерации» и пунктом 3.12 Положения о Комитете по государственному контролю, использованию и охране памятников истории и культуры, утвержденного постановлением Правительства Санкт-Петербурга от 28.04.2004 № 651:

1. Утвердить предмет охраны объекта культурного наследия федерального значения «Дом Губернский 2-й», расположенного по адресу: Санкт-Петербург, г. Кронштадт, Петровская ул., 8, корп. 3, согласно приложению к распоряжению.

2. Начальнику отдела государственного реестра объектов культурного наследия Управления государственного реестра объектов культурного наследия обеспечить размещение настоящего распоряжения в электронной форме в локальной компьютерной сети КГИОП и его официальное опубликование.

3. Контроль за выполнением распоряжения возложить на начальника Управления государственного реестра объектов культурного наследия.

Заместитель председателя КГИОП








Г.Р. Аганова

Приложение к распоряжению КГИОП
от 23.11.2021 № 311-рп


Предмет охраны
объекта культурного наследия федерального значения «Дом Губервский 2-й»,
Санкт-Петербург, г. Кронштадт, Петровская ул., 8, корп. 3

№ пп	Виды предметов охраны	Элементы предметов охраны	Фотофиксация
1	2	3	4
1	Объемно-пространственное решение:	<p>местоположение, габариты и конфигурация прямоугольного в плане, трехэтажного здания с двумя двухэтажными пристройками в южной части западного и восточного фасадов, раскреповками по 3-5 и 10-12 осям восточного и западного дворовых фасадов;</p> <p>исторические габариты и конфигурация вальмовой и скатных крыш;</p> <p>высота конька крыш;</p> <p>исторический материал покрытия крыш (металл).</p>	    

2

2	<p>Конструктивная система здания:</p>	<p>наружные кирпичные капитальные стены;</p> <p>внутренние капитальные стены - местоположение, материал (кирпич); отметки межэтажных перекрытий;</p> <p>историческая лестница - местоположение, тип (трехмаршевая), конструкция (марши на полукруглых арках, площадки на коробовых и коробовых с распалубками сводах);</p> <p>ограждение лестницы - материал (металл);</p> <p>друсские (балкам) свода завершения лестничной клетки.</p>	      
---	---------------------------------------	---	--

3

3	<p>Архитектурно-художественное решение фасадов:</p>	<p>исторический материал характер отделки фасадов - гладкая штукатурка;</p> <p>материал отделки потолка - известняк;</p> <p>исторические оконные и дверные проемы-местоположение, габариты, конфигурация (прямоугольные);</p> <p>исторический рисунок рустовки заполнения оконных проемов;</p> <p>исторический материал дверных заполнения;</p> <p>исторический декор фасадов: оформление оконных проемов первого этажа по западному и восточному фасадам прямоугольными подоконными нишами (сохранились частично);</p> <p>оформление оконных проемов фасадов профилированными подоконными досками;</p>	
---	---	---	--

4

		<p>ситуатуренна профилирована тига между первым и вторым этажами;</p> <p>ситуатуренна профилирована вентиляция в завершении фасадов и пристроек.</p>	  
--	--	--	---



ПРАВИТЕЛЬСТВО САНКТ-ПЕТЕРБУРГА
 КОМИТЕТ ПО ГОСУДАРСТВЕННОМУ КОНТРОЛЮ, ИСПОЛЬЗОВАНИЮ
 И ОХРАНЕ ПАМЯТНИКОВ ИСТОРИИ И КУЛЬТУРЫ
РАСПОРЯЖЕНИЕ

от

23.04.2016№ 10-161

**Об определении предмета охраны
 объекта культурного наследия федерального значения
 «Дом губернский 3-й»**

1. Определить предмет охраны объекта культурного наследия федерального значения «Дом губернский 3-й», расположенного по адресу: Санкт-Петербург, г. Кронштадт, Петровская улица, д. 10, корпус 2, литера А (г. Кронштадт, Петровская ул., 10, корп.2), согласно приложению к настоящему распоряжению.

2. Начальнику отдела государственного учёта объектов культурного наследия КГИОП обеспечить размещение настоящего распоряжения в электронной форме в локальной компьютерной сети КГИОП.




3. Контроль за выполнением распоряжения остается за заместителем председателя КГИОП – начальником управления государственного учета объектов культурного наследия.



Заместитель председателя-
 начальник Управления государственного учета
 объектов культурного наследия КГИОП






Г.Р. Аганова

Приложение к распоряжению КГИОП
от 28.04.2016 № 10-164

Предмет охраны
объекта культурного наследия федерального значения «Дом губернский 3-й»,
расположенного по адресу: Санкт-Петербург, г. Кронштадт,
Петровская улица, д. 10, корпус 2, литера А.
(г. Кронштадт, Петровская ул., 10, корп.2)

№ пп	Виды предмета охраны	Элементы предмета охраны	Фотофиксация
1	2	3	4
1	Объемно-пространственное решение:	<p>габариты и конфигурация прямоугольного трехэтажного здания с раскреповками по 3-5 и 10-12 осям восточного и западного фасадов;</p> <p>исторические габариты и конфигурация вальмовой крыши;</p> <p>высота козыря крыши;</p> <p>исторический материал покрытия крыши.</p>	   

		2	
3	Объемно-планировочное решение:	историческое объемно-планировочное решение в габаритах капитальных стен.	
4	Архитектурно-художественное решение фасадов:	<p>историческое колористическое решение фасадов (в соответствии с результатами исследований);</p> <p>материал отделки фасадов – гладкая штукатурка;</p> <p>материал отделки цоколя – блоки из известняка;</p>	

3		
	<p>материал отделки цоколя – блоки из известняка;</p> <p>историческое местоположение, габариты и конфигурация (треугольная) оконных проемов;</p> <p>исторические рисунок растекловки, материал, цвет оконных заполнений;</p> <p>оформление оконных проемов первого-третьего этажей фасадов профилированными подоконными досками;</p> <p>штукатурная профилированная межэтажная тяга между первым и вторым этажами по восточному, западному и южному фасадам;</p> <p>профилированный выносной ступенчатый венчающий карниз.</p>	    



ПРАВИТЕЛЬСТВО САНКТ-ПЕТЕРБУРГА
КОМИТЕТ ПО ГОСУДАРСТВЕННОМУ КОНТРОЛЮ, ИСПОЛЬЗОВАНИЮ
И ОХРАНЕ ПАМЯТНИКОВ ИСТОРИИ И КУЛЬТУРЫ
РАСПОРЯЖЕНИЕ

окуд

23.11.2021

№ 312-пн

**Об утверждении предмета охраны
объекта культурного наследия федерального значения
«Дом Губернский 4-й»**

В соответствии с подпунктом 10 пункта 2 статьи 33 Федерального закона от 25.06.2002 № 73-ФЗ «Об объектах культурного наследия (памятниках истории и культуры) народов Российской Федерации» и пунктом 3.12 Положения о Комитете по государственному контролю, использованию и охране памятников истории и культуры, утвержденного постановлением Правительства Санкт-Петербурга от 28.04.2004 № 651:

1. Утвердить предмет охраны объекта культурного наследия федерального значения «Дом Губернский 4-й», расположенного по адресу: Санкт-Петербург, г. Кронштадт, Петровская ул., 10, корп. 3, согласно приложению к распоряжению.

2. Начальнику отдела государственного реестра объектов культурного наследия Управления государственного реестра объектов культурного наследия обеспечить размещение настоящего распоряжения в электронной форме в локальной компьютерной сети КГИОП и его официальное опубликование.

3. Контроль за выполнением распоряжения возложить на начальника Управления государственного реестра объектов культурного наследия.

Заместитель председателя КГИОП


Г.Р. Аганова









Приложение к распоряжению КГИОП
от 23.11.2021 № 312-рп

Предмет охраны
объекта культурного наследия федерального значения «Дом Губервской 4-й»,
Санкт-Петербург, г. Кронштадт, Петровская ул., 10, корп. 3

№ п/п	Виды предметов охраны	Элементы предметов охраны	Фотофиксация
1	2	3	4
1	Объемно-пространственное решение:	<p>местоположение, габариты и конфигурация прямоугольного в плане, трехэтажного здания с прилегающим с юго-востока объемом, пристроенным к участку стены, с раскреповками по 3-5 и 10-12 осям восточного и западного дворовых фасадов;</p> <p>исторические габариты и конфигурация альмовой крыши;</p> <p>высота конька крыши;</p> <p>исторический материал покрытия крыши (металл).</p>	  

2

2	<p>Конструктивная система здания:</p>	<p>наружные кирпичные капитальные стены;</p> <p>внутренние капитальные стены - местоположение, материал (кирпич), отметки межэтажных перекрытий;</p> <p>лестница - историческое местоположение, тип (двухмаршевая), конструкция (марши на металлических косоурах, площадки на прусских (по балкам) сводах);</p> <p>ограждение лестницы - материал (металл);</p> <p>пруссские (балкам) свода завершения лестничной клетки.</p>	     
---	---------------------------------------	---	--

3			
3	<p>Архитектурно-художественное решение фасадов:</p>	<p>исторический материал характер отделки фасадов - гладкая штукатурка;</p> <p>материал отделки цоколя - известняк;</p> <p>исторические оконные и дверные проемы-местоположение, габариты, конфигурация (прямоугольная);</p> <p>исторический рисунок расстекловки заполнения оконных проемов;</p> <p>исторический материал дверных заполнений;</p> <p>исторический декор фасадов: плоские лопатки в оформлении нижнего фасада участка стены;</p> <p>штукатуренная профилированная тяга между первым и вторым этажами;</p> <p>оформление оконных проемов фасадов профилированными подоконными досками;</p> <p>штукатуренный профилированный венчающий карниз большого выноса в завершении фасадов;</p> <p>профилированный венчающий карниз в завершении пристроек.</p>	       



ПРАВИТЕЛЬСТВО САНКТ-ПЕТЕРБУРГА
КОМИТЕТ ПО ГОСУДАРСТВЕННОМУ КОНТРОЛЮ, ИСПОЛЬЗОВАНИЮ
И ОХРАНЕ ПАМЯТНИКОВ ИСТОРИИ И КУЛЬТУРЫ
РАСПОРЯЖЕНИЕ

окуд

23.11.2021

№ 313-ПТ

**Об утверждении предмета охраны
объекта культурного наследия федерального значения
«Дом Губернский 5-й»**

В соответствии с подпунктом 10 пункта 2 статьи 33 Федерального закона от 25.06.2002 № 73-ФЗ «Об объектах культурного наследия (памятниках истории и культуры) народов Российской Федерации» и пунктом 3.12 Положения о Комитете по государственному контролю, использованию и охране памятников истории и культуры, утвержденного постановлением Правительства Санкт-Петербурга от 28.04.2004 № 651:

1. Утвердить предмет охраны объекта культурного наследия федерального значения «Дом Губернский 5-й», расположенного по адресу: Санкт-Петербург, г. Кронштадт, Петровская ул., 12, корп. 2, согласно приложению к распоряжению.

2. Начальнику отдела государственного реестра объектов культурного наследия Управления государственного реестра объектов культурного наследия обеспечить размещение настоящего распоряжения в электронной форме в локальной компьютерной сети КГИОП и его официальное опубликование.

3. Контроль за выполнением распоряжения возложить на начальника Управления государственного реестра объектов культурного наследия.

Заместитель председателя КГИОП







Г.Р. Аганова

Приложение к распоряжению КГИОП
от 23.11.2021 № 313-рп


Предмет охраны
объекта культурного наследия федерального значения «Дом Губернский 5-й»,
Санкт-Петербург, г. Кронштадт, Петровская ул., 12, корп. 2

№ пп	Виды предметов охраны	Элементы предметов охраны	Фотофиксация
1	2	3	4
1	Объемно-пространственное решение:	<p>местоположение, габариты и конфигурация прямоугольного в плане, трехэтажного здания с прилегающими с юго-востока участками стены, с раскреповками по 3-5 и 10-12 осям восточного и западного дворовых фасадов;</p> <p>исторические габариты и конфигурация вальмовой крыши;</p> <p>высота козырька крыши;</p> <p>исторический материал скрытия крыши (металл).</p>	    

2

2	<p>Конструктивная система здания:</p>	<p>наружные корончатые капитальные стены;</p> <p>внутренние капитальные стены - местоположение, материал (кирпич); отметки межэтажных перекрытий;</p> <p>лестница - историческое местоположение, тип (двухмаршевая).</p>	 
3	<p>Архитектурно-художественное решение фасадов:</p>	<p>исторический материал характер отделки фасадов - гладкая штукатурка;</p> <p>материал отделки цоколя - известняк;</p> <p>исторические оконные и дверные проемы - местоположение, габариты, конфигурация (прямоугольная);</p> <p>исторический рисунок расстекловки заполнений оконных проемов;</p> <p>исторический материал дверных заполнения;</p> <p>исторический декор фасадов: плоские доски и оформление южного фасада участков стены; прямоугольные ниши в оформлении южного фасада участков стены;</p>	   

3

		<p>оштукатуренная профилированная тяга между первым и вторым этажами;</p> <p>оформление оконных проемов фасадов профилированными водоконными досками;</p> <p>оштукатуренный профилированный венчающий карниз большого выноса в завершении фасадов;</p>	
--	--	--	---



ПРАВИТЕЛЬСТВО САНКТ-ПЕТЕРБУРГА
**КОМИТЕТ ПО ГОСУДАРСТВЕННОМУ КОНТРОЛЮ, ИСПОЛЬЗОВАНИЮ
 И ОХРАНЕ ПАМЯТНИКОВ ИСТОРИИ И КУЛЬТУРЫ**
РАСПОРЯЖЕНИЕ

огул

23.11.2021

№ 314-рп

**Об утверждении предмета охраны
 объекта культурного наследия федерального значения
 «Дом Губернский 6-й»**

В соответствии с подпунктом 10 пункта 2 статьи 33 Федерального закона от 25.06.2002 № 73-ФЗ «Об объектах культурного наследия (памятниках истории и культуры) народов Российской Федерации» и пунктом 3.12 Положения о Комитете по государственному контролю, использованию и охране памятников истории и культуры, утвержденного постановлением Правительства Санкт-Петербурга от 28.04.2004 № 651:

1. Утвердить предмет охраны объекта культурного наследия федерального значения «Дом Губернский 6-й», расположенного по адресу: Санкт-Петербург, г. Кронштадт, Красная ул., 2 согласно приложению к настоящему распоряжению.

2. Начальнику отдела государственного реестра объектов культурного наследия Управления государственного реестра объектов культурного наследия обеспечить размещение настоящего распоряжения в электронной форме в локальной компьютерной сети КГИОП и его официальное опубликование.

3. Контроль за выполнением распоряжения возложить на начальника Управления государственного реестра объектов культурного наследия.

Заместитель председателя КГИОП






Г.Р. Аганова

Приложение к распоряжению КГИОП
от 23.11.2021 № 314-рп



Предмет охраны
объекта культурного наследия федерального значения «Дом Губернский 6-й»,
Санкт-Петербург, г. Кронштадт, Красная ул., 2

№ пп	Виды предметов охраны	Элементы предметов охраны	Фотофиксация
1	2	3	4
1	Объемно-пространственное решение:	<p>местоположение, габариты и конфигурация прямоугольного в плане, трехэтажного здания с раскреповками по 3-5 и 10-12 осям восточного и западного дворовых фасадов;</p> <p>исторические габариты и конфигурация вальмовой крыши;</p> <p>высота конька крыши;</p> <p>исторический материал покрытия крыши (металл).</p>	   


2

2	<p>Конструктивная система здания:</p>	<p>наружные кирпичные капитальные стены;</p> <p>внутренние капитальные стены - местоположение, материал (кирпич); отметки межэтажных перекрытий;</p> <p>лестница по восточному фасаду - историческое местоположение, тип (двухмаршевая), конструкция (марши на косоурах, площадки на прусских (во башкам) сводах);</p> <p>прусские (башкам) своды завершения лестничной клетки.</p>	    
---	---------------------------------------	---	--

3

		<p>лестница по заднему фасаду - историческое местоположение, тип (двумаршевая), конструкция (сохранившиеся исторические марши на металлических косоурах, площадки на прусских (по балкам) сводах);</p> <p>ограждение лестницы – материал (металл).</p>	
3	<p>Архитектурно-художественное решение фасадов:</p>	<p>исторический материал характер отделки фасадов - гладкая штукатурка;</p> <p>материал отделки цоколя - известняк;</p> <p>исторические оконные и дверные проемы - местоположение, габариты, конфигурация (прямоугольная);</p> <p>исторический рисунок расстекловки заполнений оконных проемов;</p> <p>исторический материал дверных заполнений;</p>	

4

		<p>исторический декор фасадов;</p> <p>ситуатуренная профилированная тля между первым и вторым этажами;</p> <p>оштукатуренный профилированный венчающий карниз большого выноса в завершении фасадов.</p>	
--	--	---	---



ПРАВИТЕЛЬСТВО САНКТ-ПЕТЕРБУРГА
**КОМИТЕТ ПО ГОСУДАРСТВЕННОМУ КОНТРОЛЮ, ИСПОЛЬЗОВАНИЮ
 И ОХРАНЕ ПАМЯТНИКОВ ИСТОРИИ И КУЛЬТУРЫ**
РАСПОРЯЖЕНИЕ

№

24.12.2021

№ 331-рп

**Об утверждении предмета охраны
 объекта культурного наследия федерального значения
 «Дом губернский 7-й»**

В соответствии с подпунктом 10 пункта 2 статьи 33 Федерального закона от 25.06.2002 № 73-ФЗ «Об объектах культурного наследия (памятниках истории и культуры) народов Российской Федерации» и пунктом 3.12 Положения о Комитете по государственному контролю, использованию и охране памятников истории и культуры, утвержденного постановлением Правительства Санкт-Петербурга от 28.04.2004 № 651:

1. Утвердить предмет охраны объекта культурного наследия федерального значения «Дом губернский 7-й», расположенного по адресу: Санкт-Петербург, г. Кронштадт, Петровская ул., 14, литера А, согласно приложению к настоящему распоряжению.

2. Начальнику отдела государственного реестра объектов культурного наследия Управления государственного реестра объектов культурного наследия обеспечить размещение настоящего распоряжения в электронной форме в локальной компьютерной сети КГИОП и его официальное опубликование.

3. Контроль за выполнением распоряжения возложить на начальника Управления государственного реестра объектов культурного наследия.

Заместитель председателя КГИОП

Г.Р. Аганова

Приложение к распоряжению КГИОП
от 24.12.2021 № 331-рп



Предмет охраны
объекта культурного наследия федерального значения «Дом губернский 7-й»,
Санкт-Петербург, г. Кронштадт, Петровская ул., 14, литера А

№ пп	Виды предметов охраны	Элементы предметов охраны	Фотофиксация
1	2	3	4
1	Объемно-пространственное решение:	<p>историческое местоположение, габариты и конфигурация прямоугольного в плане, трехэтажного здания с раскреповками по 3-5 и 10-12 осей восточного и западного дворовых фасадов, с прилегающим с юго-востока прямоугольным трехэтажным корпусом, соединенным с губерньским домом и образовой казармой кирпичными пристройками;</p> <p>исторические габариты и конфигурация вальмовых крыш;</p> <p>высота коньков крыш;</p> <p>исторический материал покрытия крыш (металл).</p>	    

2

			
2	<p>Конструктивная система здания:</p>	<p>наружные кирпичные капитальные стены;</p> <p>внутренние капитальные стены - местоположение, материал (кирпич); отметки межэтажных перекрытий;</p> <p>лестница губернского дома - историческое местоположение, габариты, тип (двухмаршевая), конструкция (марши на металлических косоурах, площадки на прусских (по балкам) сводах);</p> <p>ограждение лестницы - материал (металл);</p> <p>лестница юго-восточного корпуса - историческое местоположение, габариты, тип (двухмаршевая), конструкция (марши на ползучих арках, площадки на коробовых сводах); исторические материал и профиль ступеней; ограждение лестницы - материал (металл);</p>	    








3

		<p>пруссские (по балкам) своды завершения лестничной клетки;</p> <p>пруссские (по балкам) своды помещений губернского дома и юго-восточного корпуса;</p>	
3	<p>Архитектурно-художественное решение фасадов:</p>	<p>исторический материал отделки лицевых (южных) фасадов губернского дома и юго-восточного корпуса - гладкая штукатурка;</p> <p>исторический материал отделки дворовых фасадов</p>	





4

	<p>материал отделки цоколей - известняк;</p> <p>исторические оконные и дверные проемы-местоположение, габариты, конфигурация (прямоугольные-проемы губернского дома и дворовых фасадов соединительных пристроек, с полуциркулярным завершением – проемы юго-восточного корпуса и эркерных (кожух) фасадов и проемы первых этажей северных фасадов соединительных пристроек;</p> <p>исторические рисунок росчерков и материал заполнения оконных проемов;</p> <p>исторический материал дверных заполнения;</p>	
--	---	--


5

	<p>исторический декор фасадов: губернский дом;</p> <p>штукатуренная профилированная тяга между первым и вторым этажами;</p> <p>штукатуренная профилированная межоконная тяга в уровне второго этажа по каждому лицевому фасаду;</p> <p>оформление оконных проемов фасадов профилированными подоконными досками;</p> <p>штукатуренный профилированный венчающий карниз большого выноса в завершении фасадов;</p> <p>юго-восточный корпус: штукатуренная профилированная тяга между первым и вторым этажами;</p> <p>штукатуренная профилированная межоконная тяга в уровне второго этажа;</p> <p>оформление оконных проемов первого этажа штукатурными наличниками с трехчастными штукатурными замковыми камнями;</p>	      
--	---	--

6

	<p>оформление оконных проемов второго этажа арочными наличниками с оштукатуренными подоконными панелями с вписанными в них оконными проемами;</p> <p>оформление оконных проемов третьего этажа оштукатуренными наличниками и кирпичными верными выкладками;</p> <p>оформление дверного проема первого этажа северного дворового фасада соединительной пристройки между губернским домом и юго-западным корпусом плоским кирпичным архивольтом с замковым камнем;</p> <p>оформление оконных проемов северных дворовых фасадов соединительных пристроек профилированными подоконными досками и оштукатуренными надоконными панелями;</p>	   
--	--	--

7

		<p>штукатурный профилированный венчающий карниз большого выноса и завершения фасадов корпуса и пристроек;</p> <p>ступенчатый прямоугольный аттик в завершении южного лицевого фасада корпуса.</p>	
--	--	---	---



ПРАВИТЕЛЬСТВО САНКТ-ПЕТЕРБУРГА
 КОМИТЕТ ПО ГОСУДАРСТВЕННОМУ КОНТРОЛЮ, ИСПОЛЬЗОВАНИЮ
 И ОХРАНЕ ПАМЯТНИКОВ ИСТОРИИ И КУЛЬТУРЫ
РАСПОРЯЖЕНИЕ

от

18.03.2011№ 10-76

**Об утверждении перечня предметов охраны
 объекта культурного наследия федерального значения
 «Дом губернский 8-й»**

1. Утвердить перечень предметов охраны объекта культурного наследия федерального значения «Дом губернский 8-й», расположенного по адресу: Санкт-Петербург, Кронштадтский район, город Кронштадт, Петровская улица, дом 16/2, литера А, согласно приложению к настоящему распоряжению.

2. Начальнику финансово-экономического отдела КГИОП обеспечить размещение настоящего распоряжения в электронной форме в локальной компьютерной сети КГИОП.

3. Настоящее распоряжение утрачивает силу со дня утверждения федеральным органом охраны объектов культурного наследия перечня предметов охраны вышеуказанного объекта.

4. Контроль за исполнением распоряжения остается за заместителем председателя КГИОП – начальником управления государственного учета объектов культурного наследия.





Заместитель председателя КГИОП

А.А.Разумов






Приложение к распоряжению
КГИОП от 12.03.2016 № 10-76

Перечень предметов охраны
объекта культурного наследия федерального значения
«Дом губернский 8-й», расположенный по адресу:

Санкт-Петербург, Кронштадтский район, город Кронштадт, Петровская улица, дом 16/2, литера А.

№ п.п.	Виды предметов охраны	Элементы предметов охраны	Фотофиксация
1	2	2	4
1	Объемно-пространственное решение:	исторические габариты и конфигурация прямоугольного в плане, 3-х этажного здания, с односторонней пристройкой со стороны юго-восточного дворового фасада (со стороны Нюльской ул.) и ризалитами на юго-восточном и северо-западном дворовых фасадах; исторические форма и габариты металлической вальмовой крыши.	
2	Конструктивная система здания:	наружные и внутренние капитальные кирпичные стены; отметки междуэтажных перекрытий;	
3	Объемно-планировочное решение:	историческое объемно-планировочное решение в габаритах капитальных стен.	
4	Архитектурно-художественное решение фасадов:	<p>архитектурно-художественное решение фасадов в приемах безордерного классицизма;</p> <p>лицевой фасад по Нюльской ул.:</p> <p>конфигурация, габариты и расположение оконных и дверных проемов, рисунок их закомлений;</p> <p>материал и отделка фасада: гладкая штукатурка;</p> <p>элементы архитектурно-художественного решения фасада, в том числе:</p> <p>простые штукатурные тяги над окнами первого этажа, над и под окнами 2 и 3 этажей;</p> <p>отступ фасадной стены между окнами первого и второго этажей.</p>	  

	<p>венчающий профилированный карниз;</p> <p>торцевой северо-восточный фасад: конфигурация, габариты и расположение оконных и дверных проемов, рисунок их заполнений; материал и отделка фасадной поверхности: гладкая штукатурка;</p> <p>элементы архитектурно-художественного решения фасада, в том числе:</p> <p>карниз с металлическим охватом между окнами 1 и 2 этажей;</p> <p>венчающий профилированный карниз;</p> <p>двухрядный северо-западный фасад: конфигурация, габариты и расположение оконных и дверных проемов и рисунок их заполнений; материал и отделка фасадной поверхности гладкая штукатурка;</p>	    
--	---	---

	<p>элементы архитектурно-художественного решения фасада, в том числе:</p> <p>штукатурный профилированный карниз между окнами 1 и 2 этажей;</p> <p>профиль венчающего карниза;</p> <p>дверной юго-восточный фасад;</p> <p>конфигурация, габариты и расположение оконных и дверных проемов, рисунки их заполнений;</p> <p>материал и отделка фасадной поверхности: гладкая штукатурка;</p> <p>элементы архитектурно-художественного решения фасада, в том числе:</p> <p>штукатурный профилированный карниз между окнами 1 и 2 этажей.</p> <p>венчающий профилированный карниз;</p>	    
--	--	---

	<p>пристройка к дворовому юго-восточному фасаду со стороны Июльской ул:</p> <p>конфигурация и габариты одноэтажной прямоугольной в плане пристройки;</p> <p>материал фасадной поверхности: гладкая штукатурка;</p> <p>элементы архитектурно-художественного решения лицевого фасада пристройки, в том числе:</p> <p>вертикальные оштукатуренные кирпичные тяги на обращенной к Июльской ул. стене пристройки.</p> <p>выступающий карниз.</p>	
--	--	--



ПРАВИТЕЛЬСТВО САНКТ-ПЕТЕРБУРГА
**КОМИТЕТ ПО ГОСУДАРСТВЕННОМУ КОНТРОЛЮ, ИСПОЛЬЗОВАНИЮ
 И ОХРАНЕ ПАМЯТНИКОВ ИСТОРИИ И КУЛЬТУРЫ**
РАСПОРЯЖЕНИЕ

окуд

21.12.2021

№ 340-пр

**Об утверждении предмета охраны
 объекта культурного наследия федерального значения
 «Образцовая казарма»**

В соответствии с подпунктом 10 пункта 2 статьи 33 Федерального закона от 25.06.2002 № 73-ФЗ «Об объектах культурного наследия (памятниках истории и культуры) народов Российской Федерации» и пунктом 3.12 Положения о Комитете по государственному контролю, использованию и охране памятников истории и культуры, утвержденного постановлением Правительства Санкт-Петербурга от 28.04.2004 № 651:

1. Утвердить предмет охраны объекта культурного наследия федерального значения «Образцовая казарма», расположенного по адресу: Санкт-Петербург, г. Кронштадт, Петровская ул., 14, согласно приложению к распоряжению.

2. Начальнику отдела государственного реестра объектов культурного наследия Управления государственного реестра объектов культурного наследия обеспечить размещение настоящего распоряжения в электронной форме в локальной компьютерной сети КГИОП и его официальное опубликование.





3. Контроль за выполнением распоряжения возложить на начальника Управления государственного реестра объектов культурного наследия.

Заместитель председателя КГИОП

Г.Р. Аганова

Приложение к распоряжению КГИОП
от 21.02.2021 № 340-РП




Предмет охраны
объекта культурного наследия федерального значения «Образцовая казарма»,
Санкт-Петербург, г. Кронштадт, Петровская ул., 14

№ пп	Виды предметов охраны	Элементы предметов охраны	Фотофиксация
1	2	3	4
1	Объемно-пространственное решение:	<p>историческое местоположение, габариты и конфигурация прямоугольного в плане, трехэтажного здания с прилегающей к крайним восточным осям северного торцевого фасада трехэтажным Г-образным корпусом с воротным проемом по 19 оси северного лицевого фасада;</p> <p>исторические габариты и конфигурация вальмовых и скатных крыш;</p>	   

2

		<p>высота коньков кровли;</p> <p>исторический материал покрытия кровли (металл).</p>	
2	<p>Конструктивная система здания:</p>	<p>внешние кирпичные капитальные стены;</p> <p>внутренние капитальные стены - местоположение, материал (кирпич);</p> <p>отметки межэтажных перекрытий;</p> <p>лестница локного трехэтажного корпуса - историческое местоположение, габариты, тип (трехмаршевая), конструкция (марши на подлунных арках);</p> <p>исторический материал в профиль ступеней;</p> <p>ограждение лестницы - материал (металл);</p> <p>пруссские (по балкам) своды в завершении лестничной клетки;</p>	   

3

	<p>лестница южного трехэтажного корпуса - историческое местоположение, габариты, тип (двухмаршевая), конструкция (марши на косозрях, площадки на коробовых сводах);</p> <p>ограждение лестницы – материал (металл);</p>	   
	<p>прусские (по балкам) своды в завершении лестничной клетки;</p>	
	<p>лестницы северного Г-образного корпуса - историческое местоположение, габариты, тип (двухмаршевые), историческая конструкция лестниц;</p>	

4

		<p>друсские (по балкам) своды помещений каждого корпуса.</p>	 <p>The photographs in the column show various views of the building's interior. The top image shows a staircase with a metal railing. The second image shows a view looking up at a wooden truss structure. The third image shows a view looking down at a wooden truss structure. The fourth image shows a view looking up at a wooden truss structure. The fifth image shows a view looking down at a wooden truss structure. The bottom image shows a view looking up at a wooden truss structure.</p>
--	--	--	--

5

3	<p>Архитектурно-художественное решение фасадов:</p>	<p>исторический материал и характер отделки фасадов южного и северного Г-образного корпусов - гладкая штукатурка, горизонтальный руст (лишь на восточный и северный) фасады южного Г-образного корпуса в уровне первого этажа);</p> <p>материал отделки цоколей - известняк;</p> <p>исторические оконные и дверные проемы-местоположение, габариты, конфигурация (прямоугольная- проемы северного корпуса, с полуциркулярным завершением – проемы южного корпуса и проемы по 6-7 осям в уровне первого этажа и 8-11 осям в уровне второго этажа северного фасада северного Г-образного корпуса);</p>	
---	---	--	--

6

исторический рисунок раскладки и материал заполнения оконных проемов;
исторический материал дверных запоренний;




исторический декор фасадов;
ложный кортус;

оштукатуренная профилированная тига
между первым и вторым этажами;

оштукатуренная профилированная
межкошная тига в уровне второго этажа;




7

		<p>оформление оконных проемов первого этажа трехчастными замковыми камнями</p> <p>оформление оконных проемов второго этажа воздушными камнями;</p> <p>оформление оконных проемов фасадов профилированными подоконными досками;</p> <p>штукатуреный профилированный венчающий карниз в завершении фасадов;</p>	
--	--	---	--

8

	<p>северный Г-образный корпус:</p> <p>штукатуренная профилированная межкосянная тяга в уровне первого этажа лицевых фасадов;</p> <p>рустованные доски в уровне первого-второго этажей по 7,8, 10 и 11 осям северного лицевого фасада;</p> <p>оформление оконных, дверных и верхового проемов первого этажа восточного и северного лицевых и проемов по 8-11 осям второго этажа северного лицевого фасадов: штукатурными наличниками, рустованными штукатурными арочными кронштейнами с язычковыми кронштейнами и штукатурными вершинами язычковыми кронштейнами;</p>	
--	--	--

9

		<p>оштукатуренный профилированный вентиляционный карниз в завершении фасадов.</p>	
--	--	---	---



ПРАВИТЕЛЬСТВО САНКТ-ПЕТЕРБУРГА
**КОМИТЕТ ПО ГОСУДАРСТВЕННОМУ КОНТРОЛЮ, ИСПОЛЬЗОВАНИЮ
 И ОХРАНЕ ПАМЯТНИКОВ ИСТОРИИ И КУЛЬТУРЫ**
РАСПОРЯЖЕНИЕ

от

06.08.2019

№ 454-р

**Об утверждении предмета охраны
 объекта культурного наследия федерального значения
 «Дом губернской 9-й»**

В соответствии с проектом предмета охраны, разработанным в составе «Историко-культурного исследования объекта культурного наследия федерального значения «Дом губернской 9-й» (ООО «ЦСКУ «Арсенал», рег. № 01-20-1316/19 от 24.06.2019):

1. Утвердить предмет охраны объекта культурного наследия федерального значения «Дом губернской 9-й», расположенного по адресу: Санкт-Петербург, г. Кронштадт, Петровская ул., д. 16/2, литера А (г. Кронштадт, Петровская ул., 16-а), согласно приложению к настоящему распоряжению.

2. Распоряжение КГИОП от 16.08.2013 № 10-380 «Об определении предмета охраны объекта культурного наследия федерального значения «Дом губернской 9-й» признать утратившим силу.

3. Начальнику отдела государственного учёта объектов культурного наследия КГИОП обеспечить размещение настоящего распоряжения в электронной форме в локальной компьютерной сети КГИОП.






4. Контроль за выполнением распоряжения остается за заместителем председателя КГИОП – начальником Управления организационного обеспечения, популяризации и государственного учета объектов культурного наследия.

Заместитель председателя КГИОП –
 начальник Управления организационного
 обеспечения, популяризации и государственного
 учета объектов культурного наследия

Г.Р. Аганова

Приложение к распоряжению КГИОП
от 06.08.2019 № 451-р


Предмет охраны
объекта культурного наследия федерального значения «Дом губернский 9-й»,
расположенного по адресу: Санкт-Петербург, г. Кронштадт, Петровская улица, д. 16/2, литера А.
(г. Кронштадт, Петровская ул., 16-а)

№ п/п	Виды предмета охраны	Элементы предмета охраны	Фотофиксация
1	2	3	4
1	Объемно-пространственное решение:	габариты и конфигурация Г-образного трехэтажного здания с полукруглым эркером по северному дворовому фасаду, двумя раскреповками по западному лицевому фасаду и двумя раскреповками по восточному дворовому фасаду;	    



2

		<p>исторические габариты и конфигурация вальмовой крыши; высота конька крыши.</p>	
2	<p>Конструктивная система здания:</p>	<p>исторические наружные кирпичные капитальные стены;</p> <p>внутренние капитальные стены-местоположение, материал (кирпич);</p> <p>исторические отметки межэтажных перекрытий;</p> <p>историческое местоположение лестницы западного корпуса –</p> <p>историческая лестница южного корпуса – местоположение, габариты, тип (трехмаршевая), конструкция (марши по четырем пилонам и полукруглых арках, площадки на крестовых сводах), материал (известняк) и профиль ступеней.</p>	     

3

3	<p>Архитектурно-художественное решение фасадов:</p>	<p>архитектурно-художественное решение фасадов в формах классицизма;</p> <p>материал отделки фасадов – гладкая штукатурка;</p> <p>материал отделки цоколя – блоки из известняка;</p> <p>дверные и оконные проемы первого этажа дворовых фасадов – зиярты и отметки высоты;</p> <p>местоположение, габариты и конфигурация (прямоугольных) оконных и дверных проемов лицевых фасадов и дворовых фасадов в уровне 2-3 этажей;</p> <p>исторические рисунки расстекловки, материал (дерево), оконных заполнений;</p> <p>исторический материал дверных заполнений;</p> <p>оформление оконных проемов профилированные подоконные доски;</p> <p>отделка оконных проемов первого этажа восточного дворового фасада штукатурными трехчастными</p>	
---	---	--	---

4

		<p>зонавыми элементами;</p> <p>оформление оконных проемов первого этажа северного дворового фасада арочными нишами;</p> <p>штукатурные профилированные подоконные и надоконные тяги и по лшнем фасадам;</p> <p>профилированный штукатурный межэтажный карниз между первым и вторым этажами восточного дворовых фасадов;</p> <p>профилированный выносной ступенчатый неплывающий карниз;</p> <p>ступенчатая лтнковая стена по центральной оси южного лшнего фасада.</p>	
4	Архитектурно-художественное решение интерьеров:	<p>отделка площадок лестницы южного корпуса - материал (метлахская плитка), рисунок (рамка коричневого цвета с внутренним поясом желтого цвета с орнаментом «депочка» и внутренним заповнем в виде геометрически растительного рисунка на желтом фоне).</p>	

План границ территории
объекта культурного наследия
федерального значения
"Летний сад"

г. Санкт-Петербург, г. Кронштадт, Ветровская ул.



масштаб 1:2000

- УСЛОВНЫЕ ОБОЗНАЧЕНИЯ
- Граница территории объекта культурного наследия федерального значения
 - ▬ Объект культурного наследия федерального значения
 - ▬ Пылящие автомобильного движения
 - ▬ Парки, сква, скверы, бульвары, аллеи, пешеходные

УТВЕРЖДАЮ

Заместитель председателя Комитета по историко-культурному наследию, исполнитель и куратор архитектурно-художественной группы по историко-культурному наследию

М.П. [Signature]

М.П. [Signature]

М.П. [Signature]

М.П. [Signature]



СОСТАВ ОБЪЕКТА

1. Сад
2. Памятник архитектуры «Анич» Элохского А. А.
3. Памятник садово-паркового искусства «Сиреневый»
4. Стрижи



КШ-В-0904

УТВЕРЖДАЮ:

Заместитель председателя Комитета
государственному контролю,
охране и охране памятников
историко-культурного наследия
государственного
участка в объектах

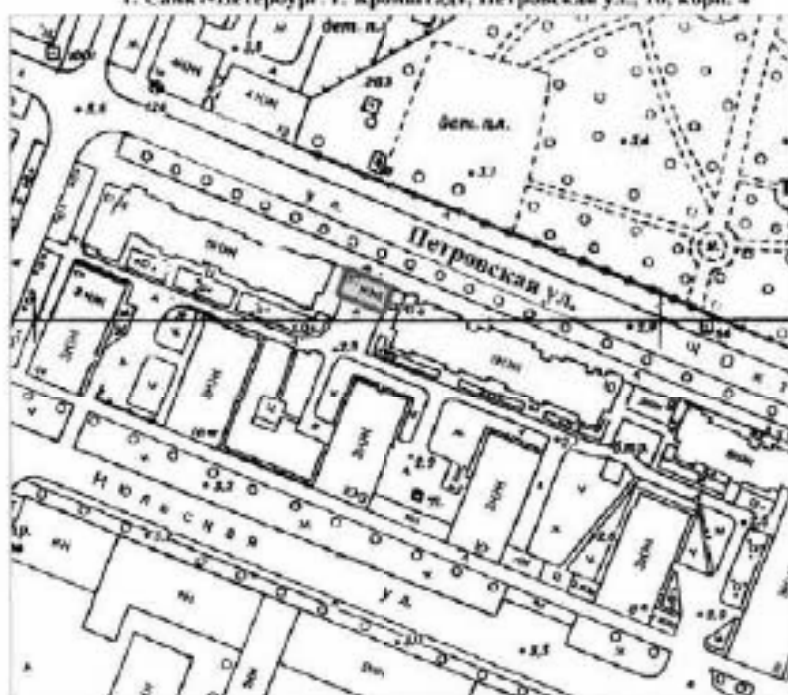


Б. М. Коринко

№ 27 от 27 июля 2003

**План границ территории
выявленного объекта культурного наследия
"Жилый дом"**

г. Санкт-Петербург, г. Кронштадт, Петровская ул., 10, корп. 4



масштаб 1:2000

УСЛОВНЫЕ ОБОЗНАЧЕНИЯ

- Граница территории выявленного объекта культурного наследия
- Выявленный объект культурного наследия

ПРАВИТЕЛЬСТВО САНКТ-ПЕТЕРБУРГА
КЕНОЕ
0271 10794000502

Копия перна

Исполнитель: _____ /

КШ-Р-0059

УТВЕРЖДАЮ:

Заместитель председателя Комитета
по государственному контролю,
безопасности и охране памятников
истории и культуры - начальник
Управления государственного
учета памятников

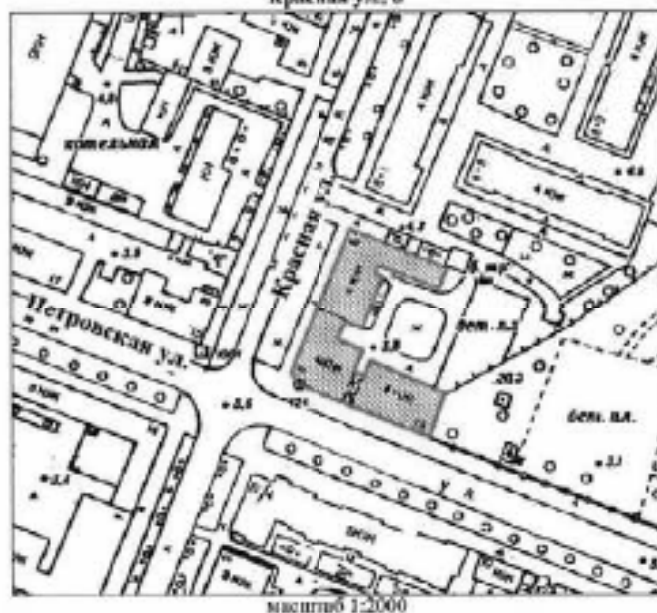


[Signature] Б. М. Кирилов
М.П.

« 19 » ноября 2003

**План границ территории
объекта культурного наследия
регионального значения
"Жилой дом кушн Васьлева А."**

г. Санкт-Петербург, с. Кронштадт, Петровская ул., 13;
Красная ул., 6



УСЛОВНЫЕ ОБОЗНАЧЕНИЯ

- Граница территории объекта культурного наследия
регионального значения
- Объект культурного наследия регионального значения

ПРАВИТЕЛЬСТВО САНКТ-ПЕТЕРБУРГА
КРОНШТАДТ
0791-00794000002

Копия верна

Исполнитель: _____ /

КП-Р-0060

УТВЕРЖДАЮ:



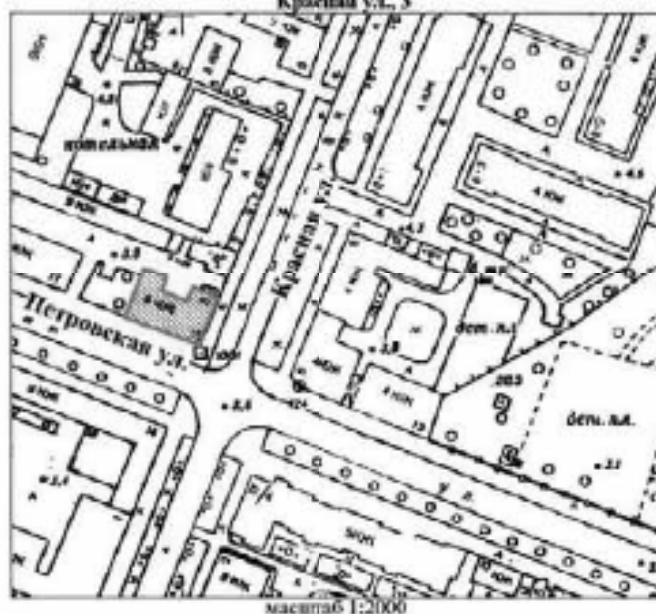
Заместитель председателя Комитета
по государственному контролю,
использованию и охране памятников
истории и культуры - начальник
управления государственного
надзора за памятниками

Г. М. Карпов
Г. М. Карпов
М.П.

"18" ноября 2003

**План границ территории
объекта культурного наследия
регионального значения
"Жилый дом купца Васильева Ф."**

г. Санкт-Петербург, г. Кронштадт, Петровская ул., 15;
Красная ул., 3



УСЛОВНЫЕ ОБОЗНАЧЕНИЯ

- Граница территории объекта культурного наследия
регионального значения
- Объект культурного наследия регионального значения

ПРАВИТЕЛЬСТВО САНКТ-ПЕТЕРБУРГА
КВ 010
ОГРН 102780300502

Копия перна

Исполнитель: _____ / _____ /



ПРАВИТЕЛЬСТВО САНКТ-ПЕТЕРБУРГА
КОМИТЕТ ПО ГОСУДАРСТВЕННОМУ КОНТРОЛЮ, ИСПОЛЬЗОВАНИЮ
И ОХРАНЕ ПАМЯТНИКОВ ИСТОРИИ И КУЛЬТУРЫ
РАСПОРЯЖЕНИЕ

№

24.12.2022

№ 620-П

**Об утверждении границ и режима использования территории
объекта культурного наследия федерального значения «Образцовая казарма»**

В соответствии со статьей 3.1, подпунктом 10 пункта 2 статьи 33 Федерального закона от 25.06.2002 № 73-ФЗ «Об объектах культурного наследия (памятниках истории и культуры) народов Российской Федерации» и пунктом 3.12 Положения о Комитете по государственному контролю, использованию и охране памятников истории и культуры, утвержденного постановлением Правительства Санкт-Петербурга от 28.04.2004 № 651, на основании историко-культурного исследования, выполненного ООО «Роскарт» (от 12.09.2022 рег. № 01-43-23970/22-0-0):

1. Утвердить:

1.1. Границы территории объекта культурного наследия федерального значения «Образцовая казарма», расположенного по адресу: Санкт-Петербург, г. Кронштадт, Петровская ул., 14, согласно приложению № 1 к распоряжению.

1.2. Режим использования территории объекта культурного наследия федерального значения «Образцовая казарма», расположенного по адресу: Санкт-Петербург, г. Кронштадт, Петровская ул., 14, согласно приложению № 2 к распоряжению.

2. План границ территории объекта культурного наследия федерального значения «Губернские дома», утвержденный КГИОП 04.07.2005, признать утратившим силу.

3. Начальнику отдела государственного реестра объектов культурного наследия обеспечить:

3.1. Направление в Управление Федеральной службы государственной регистрации, кадастра и картографии по Санкт-Петербургу, Комитет по градостроительству и архитектуре копий распоряжений в срок, не превышающий пяти рабочих дней со дня издания распоряжения.

3.2. Уведомление лиц, являющихся собственниками или иными законными владельцами объекта, указанного в пункте 1 распоряжения, в срок, не превышающий трех рабочих дней со дня издания распоряжения.

3.3. Размещение настоящего распоряжения в электронной форме в локальной компьютерной сети КГИОП и его официальное опубликование.

3.4. Внесение соответствующих изменений в «Геоинформационную базу данных по объектам культурного наследия, границам и режимам зон охраны на территории Санкт-Петербурга».

4. Контроль за выполнением распоряжения возложить на начальника Управления государственного реестра объектов культурного наследия.

Председатель КГИОП

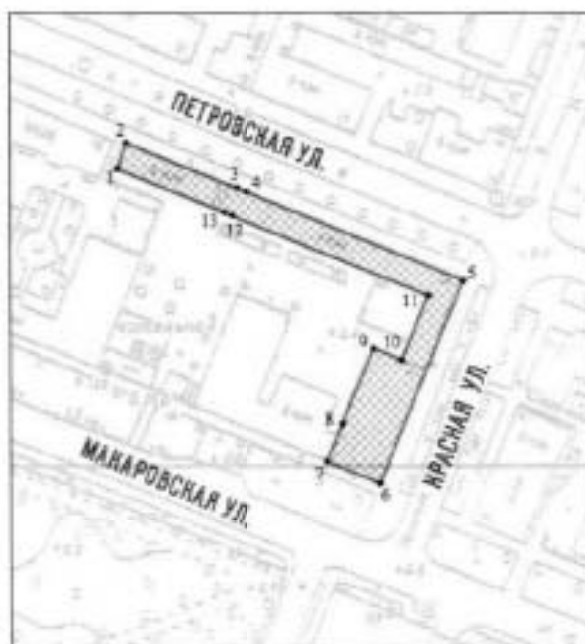


С.В. Масаров

Приложение №1
к распоряжению КГИОП
от 24.12.2022 № 620-пр


Границы территории объекта культурного наследия федерального значения
«Образцовая казарма» (далее – объект культурного наследия), расположенного по адресу:
Санкт-Петербург, г. Кронштадт, Петровская ул., 14

1. Схема границ территории объекта культурного наследия:



Масштаб 1:2000

Условные обозначения:

—	граница территории объекта культурного наследия
• 1	характерная точка границы территории объекта культурного наследия
	территория, занимаемая объектом культурного наследия федерального значения

2. Перечень координат характерных точек границ территории объекта культурного наследия:

Сведения о местоположении границ объекта					
1. Система координат СК-1964					
2. Сведения о характерных точках границ объекта					
Обозначение характерных точек границ	Координаты, м		Метод определения координат характерной точки	Средняя квадратическая погрешность положения характерной точки (М), м	Описание обозначения точки на местности (при наличии)
	X	Y			
1	2	3	4	5	6
1	100095.44	83283.92	Геодетический метод	0.10	-
2	100103.60	83286.81	Геодетический метод	0.10	-
3	100089.20	83322.56	Геодетический метод	0.10	-
4	100088.00	83325.40	Геодетический метод	0.10	-
5	100059.35	83395.08	Геодетический метод	0.10	-
6	99994.65	83368.20	Геодетический метод	0.10	-
7	100001.61	83351.22	Геодетический метод	0.10	-
8	100013.70	83356.18	Геодетический метод	0.10	-
9	100037.57	83366.12	Геодетический метод	0.10	-
10	100033.79	83375.20	Геодетический метод	0.10	-
11	100054.60	83383.76	Геодетический метод	0.10	-
12	100080.37	83320.80	Геодетический метод	0.10	-
13	100081.34	83318.41	Геодетический метод	0.10	-
1	100095.44	83283.92	Геодетический метод	0.10	-

Приложение №2
к распоряжению КГИОП
от 24.12.2022 № 620-рп

Режим использования территории объекта культурного наследия федерального значения
«Образцовая казарма», расположенного по адресу: Санкт-Петербург, г. Кронштадт,
Петровская ул., 14

1. На территории объекта культурного наследия запрещаются: строительство объектов капитального строительства и увеличение объемно-пространственных характеристик существующих на территории объекта культурного наследия объектов капитального строительства; проведение земляных, строительных, мелворитивных и иных работ, за исключением работ по сохранению объекта культурного наследия или его отдельных элементов, сохранению историко-градостроительной или природной среды объекта культурного наследия.

2. На территории объекта культурного наследия разрешается ведение хозяйственной деятельности, не противоречащей требованиям обеспечения сохранности объекта культурного наследия и позволяющей обеспечить функционирование объекта культурного наследия в современных условиях.

3. Требования к осуществлению деятельности в границах территории объекта культурного наследия и требования к содержанию использования территории объекта культурного наследия устанавливаются законодательством Российской Федерации и Санкт-Петербурга об объектах культурного наследия.



ПРАВИТЕЛЬСТВО САНКТ-ПЕТЕРБУРГА
КОМИТЕТ ПО ГОСУДАРСТВЕННОМУ КОНТРОЛЮ, ИСПОЛЬЗОВАНИЮ
И ОХРАНЕ ПАМЯТНИКОВ ИСТОРИИ И КУЛЬТУРЫ
РАСПОРЯЖЕНИЕ

24.12.2022

№ 621-рп

**Об утверждении границ и режима использования территории
объекта культурного наследия федерального значения «Дом губернский 1-й»**

В соответствии со статьей 3.1, подпунктом 10 пункта 2 статьи 33 Федерального закона от 25.06.2002 № 73-ФЗ «Об объектах культурного наследия (памятниках истории и культуры) народов Российской Федерации» и пунктом 3.12 Положения о Комитете по государственному контролю, использованию и охране памятников истории и культуры, утвержденного постановлением Правительства Санкт-Петербурга от 28.04.2004 № 651, на основании историко-культурного исследования, выполненного ООО «Росскарта» (от 12.09.2022 рег. № 01-43-23970/22-0-0):

1. Утвердить:

1.1. Границы территории объекта культурного наследия федерального значения «Дом губернский 1-й», расположенного по адресу: Санкт-Петербург, г. Кронштадт, Петровская ул., 8, корп. 2, согласно приложению № 1 к распоряжению.

1.2. Режим использования территории объекта культурного наследия федерального значения «Дом губернский 1-й», расположенного по адресу: Санкт-Петербург, г. Кронштадт, Петровская ул., 8, корп. 2, согласно приложению № 2 к распоряжению.

2. Начальнику отдела государственного реестра объектов культурного наследия обеспечить:

2.1. Направление в Управление Федеральной службы государственной регистрации, кадастра и картографии по Санкт-Петербургу, Комитет по градостроительству и архитектуре копий распоряжений в срок, не превышающий пяти рабочих дней со дня издания распоряжения.

2.2. Уведомление лиц, являющихся собственниками или иными законными владельцами объекта, указанного в пункте 1 распоряжения, в срок, не превышающий трех рабочих дней со дня издания распоряжения.

2

2.3. Размещение настоящего распоряжения в электронной форме в локальной компьютерной сети КГИОП и его официальное опубликование.

2.4. Внесение соответствующих изменений в «Геоинформационную базу данных по объектам культурного наследия, границам и режимам зон охраны на территории Санкт-Петербурга».

3. Контроль за выполнением распоряжения возложить на начальника Управления государственного реестра объектов культурного наследия.

Председатель КГИОП

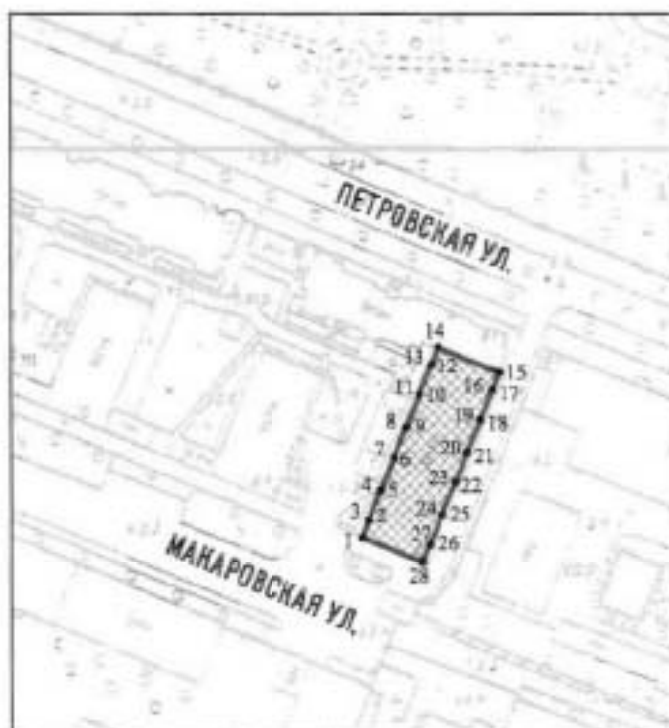


С.В. Макаров

Приложение №1
к распоряжению КГИОП
от 21.12.2022 № 624-рп


Границы территории объекта культурного наследия федерального значения
«Дом губернской 1-й» (далее – объект культурного наследия), расположенного по адресу:
Санкт-Петербург, г. Кронштадт, Петровская ул., 8, корп. 2

1. Схема границ территории объекта культурного наследия:



Масштаб 1:2000

Условные обозначения:

—	граница территории объекта культурного наследия
•	характерная точка границы территории объекта культурного наследия
	территория, занимаемая объектом культурного наследия федерального значения

2. Перечень координат характерных точек границ территории объекта культурного наследия:

Сведения о местоположении границ объекта					
1. Система координат СК-1964					
2. Сведения о характерных точках границ объекта					
Обозначение характерных точек границ	Координаты, м		Метод определения координат характерной точки	Средняя квадратическая погрешность положения характерной точки (M _п), м	Описание обозначения точки на местности (при наличии)
	X	Y			
1	2	3	4	5	6
1	99891.76	83621.07	Геодетический метод	0.10	–
2	99896.65	83622.93	Геодетический метод	0.10	–
3	99896.71	83622.78	Геодетический метод	0.10	–
4	99905.13	83626.22	Геодетический метод	0.10	–
5	99905.07	83626.37	Геодетический метод	0.10	–
6	99914.18	83630.07	Геодетический метод	0.10	–
7	99914.24	83629.92	Геодетический метод	0.10	–
8	99922.62	83633.30	Геодетический метод	0.10	–
9	99922.56	83633.45	Геодетический метод	0.10	–
10	99931.76	83637.18	Геодетический метод	0.10	–
11	99931.82	83637.03	Геодетический метод	0.10	–
12	99940.22	83640.44	Геодетический метод	0.10	–
13	99940.16	83640.60	Геодетический метод	0.10	–
14	99945.05	83642.55	Геодетический метод	0.10	–
15	99938.11	83659.60	Геодетический метод	0.10	–
16	99933.11	83657.61	Геодетический метод	0.10	–
17	99933.06	83657.73	Геодетический метод	0.10	–
18	99924.69	83654.32	Геодетический метод	0.10	–
19	99924.74	83654.20	Геодетический метод	0.10	–
20	99913.59	83650.49	Геодетический метод	0.10	–
21	99913.54	83650.61	Геодетический метод	0.10	–
22	99907.18	83647.23	Геодетический метод	0.10	–
23	99907.23	83647.11	Геодетический метод	0.10	–
24	99898.13	83643.34	Геодетический метод	0.10	–
25	99898.07	83643.50	Геодетический метод	0.10	–
26	99889.66	83640.13	Геодетический метод	0.10	–

3

27	99889.72	83659.97	Геодезический метод	0.10	-
28	99884.88	83638.04	Геодезический метод	0.10	-
1	99891.76	83621.07	Геодезический метод	0.10	-

Приложение №2
к распоряжению КГИОП
от 24.12.2022 № 624-пр

Режим использования территории объекта культурного наследия федерального значения
«Дом губернской 1-й», расположенного по адресу: Санкт-Петербург, г. Кронштадт,
Петровская ул., 8, корп. 2

1. На территории объекта культурного наследия запрещаются: строительство объектов капитального строительства и увеличение объемно-пространственных характеристик существующих на территории объекта культурного наследия объектов капитального строительства; проведение земляных, строительных, мелноритивных и иных работ, за исключением работ по сохранению объекта культурного наследия или его отдельных элементов, сохранению историко-градостроительной или природной среды объекта культурного наследия.

2. На территории объекта культурного наследия разрешается ведение хозяйственной деятельности, не противоречащей требованиям обеспечения сохранности объекта культурного наследия и позволяющей обеспечить функционирование объекта культурного наследия в современных условиях.

3. Требования к осуществлению деятельности в границах территории объекта культурного наследия и требования к содержанию использования территории объекта культурного наследия устанавливаются законодательством Российской Федерации и Санкт-Петербурга об объектах культурного наследия.



ПРАВИТЕЛЬСТВО САНКТ-ПЕТЕРБУРГА
КОМИТЕТ ПО ГОСУДАРСТВЕННОМУ КОНТРОЛЮ, ИСПОЛЬЗОВАНИЮ
И ОХРАНЕ ПАМЯТНИКОВ ИСТОРИИ И КУЛЬТУРЫ
РАСПОРЯЖЕНИЕ

27.12.2022

№ 622-рп

**Об утверждении границ и режима использования территории
объекта культурного наследия федерального значения «Дом губернский 2-й»**

В соответствии со статьей 3.1, подпунктом 10 пункта 2 статьи 33 Федерального закона от 25.06.2002 № 73-ФЗ «Об объектах культурного наследия (памятниках истории и культуры) народов Российской Федерации» и пунктом 3.12 Положения о Комитете по государственному контролю, использованию и охране памятников истории и культуры, утвержденного постановлением Правительства Санкт-Петербурга от 28.04.2004 № 651, на основании историко-культурного исследования, выполненного ООО «Роскарта» (от 12.09.2022 рег. № 01-43-23970/22-0-0):

1. Утвердить:

1.1. Границы территории объекта культурного наследия федерального значения «Дом губернский 2-й», расположенного по адресу: Санкт-Петербург, г. Кронштадт, Петровская ул., 8, корп. 3, согласно приложению № 1 к распоряжению.

1.2. Режим использования территории объекта культурного наследия федерального значения «Дом губернский 2-й», расположенного по адресу: Санкт-Петербург, г. Кронштадт, Петровская ул., 8, корп. 3, согласно приложению № 2 к распоряжению.

2. Начальнику отдела государственного реестра объектов культурного наследия обеспечить:

2.1. Направление в Управление Федеральной службы государственной регистрации, кадастра и картографии по Санкт-Петербургу, Комитет по градостроительству и архитектуре копий распоряжений в срок, не превышающий пяти рабочих дней со дня издания распоряжения.

2.2. Уведомление лиц, являющихся собственниками или иными законными владельцами объекта, указанного в пункте 1 распоряжения, в срок, не превышающий трех рабочих дней со дня издания распоряжения.

1

2.3. Размещение настоящего распоряжения в электронной форме в локальной компьютерной сети КГИОП и его официальное опубликование.

2.4. Внесение соответствующих изменений в «Геоинформационную базу данных по объектам культурного наследия, границам и режимам зон охраны на территории Санкт-Петербурга».

3. Контроль за выполнением распоряжения возложить на начальника Управления государственного реестра объектов культурного наследия.

Председатель КГИОП

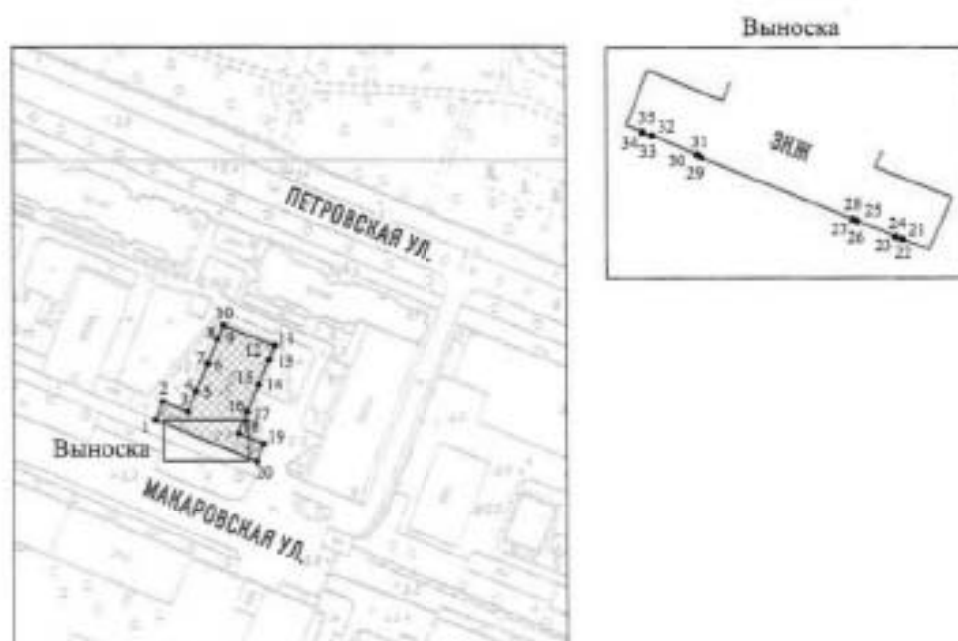


С.В. Макаров

Приложение №1
к распоряжению КГИОП
от 29.12.2022 № 622-рп




Границы территории объекта культурного наследия федерального значения
«Дом губернский 2-й» (далее – объект культурного наследия), расположенного по адресу:
Санкт-Петербург, г. Кронштадт, Петровская ул., 8, корп. 3

1. Схема границ территории объекта культурного наследия:



Масштаб 1:2000

Условные обозначения:

	граница территории объекта культурного наследия
	характерная точка границы территории объекта культурного наследия
	территория, занимаемая объектом культурного наследия федерального значения

2. Перечень координат характерных точек границ территории объекта культурного наследия:

Сведения о местоположении границ объекта					
1. Система координат СК-1964					
2. Сведения о характерных точках границ объекта					
Обозначение характерных точек границ	Координаты, м		Метод определения координат характерной точки	Средняя квадратическая погрешность положения характерной точки (M _д), м	Описание обозначения точки на местности (при наличии)
	X	Y			
1	2	3	4	5	6
1	99912.85	83570.01	Геодетический метод	0.10	-
2	99918.95	83572.41	Геодетический метод	0.10	-
3	99915.50	83580.79	Геодетический метод	0.10	-
4	99922.49	83583.62	Геодетический метод	0.10	-
5	99922.42	83583.78	Геодетический метод	0.10	-
6	99931.63	83587.54	Геодетический метод	0.10	-
7	99931.68	83587.41	Геодетический метод	0.10	-
8	99940.06	83590.78	Геодетический метод	0.10	-
9	99939.99	83590.94	Геодетический метод	0.10	-
10	99944.75	83592.84	Геодетический метод	0.10	-
11	99937.80	83610.02	Геодетический метод	0.10	-
12	99933.02	83608.03	Геодетический метод	0.10	-
13	99932.96	83608.18	Геодетический метод	0.10	-
14	99924.51	83604.60	Геодетический метод	0.10	-
15	99924.57	83604.54	Геодетический метод	0.10	-
16	99915.54	83609.68	Геодетический метод	0.10	-
17	99915.48	83609.85	Геодетический метод	0.10	-
18	99908.13	83597.81	Геодетический метод	0.10	-
19	99904.71	83606.40	Геодетический метод	0.10	-
20	99898.82	83603.89	Геодетический метод	0.10	-
21	99900.05	83600.81	Геодетический метод	0.10	-
22	99899.92	83600.76	Геодетический метод	0.10	-
23	99900.21	83600.03	Геодетический метод	0.10	-
24	99900.34	83600.08	Геодетический метод	0.10	-
25	99902.11	83595.76	Геодетический метод	0.10	-
26	99901.99	83595.71	Геодетический метод	0.10	-

3

27	99902.17	83595.24	Геологический метод	0.10	-
28	99902.29	83595.29	Геологический метод	0.10	-
29	99909.16	83578.41	Геологический метод	0.10	-
30	99909.46	83577.91	Геологический метод	0.10	-
31	99909.58	83577.93	Геологический метод	0.10	-
32	99911.69	83572.87	Геологический метод	0.10	-
33	99911.56	83572.82	Геологический метод	0.10	-
34	99911.96	83571.82	Геологический метод	0.10	-
35	99912.09	83571.87	Геологический метод	0.10	-
1	99912.85	83570.01	Геологический метод	0.10	-

Приложение №2
к распоряжению КГИОП
от 24.12.2022 № 622-рп

Режим использования территории объекта культурного наследия федерального значения
«Дом губернский 2-й», расположенного по адресу: Санкт-Петербург, г. Кронштадт,
Петровская ул., 8, корп. 3

1. На территории объекта культурного наследия запрещаются: строительство объектов капитального строительства и увеличение объемно-пространственных характеристик существующих на территории объекта культурного наследия объектов капитального строительства; проведение земляных, строительных, мелворитивных и иных работ, за исключением работ по сохранению объекта культурного наследия или его отдельных элементов, сохранению историко-градостроительной или природной среды объекта культурного наследия.

2. На территории объекта культурного наследия разрешается ведение хозяйственной деятельности, не противоречащей требованиям обеспечения сохранности объекта культурного наследия и позволяющей обеспечить функционирование объекта культурного наследия в современных условиях.

3. Требования к осуществлению деятельности в границах территории объекта культурного наследия и требования к содержанию использования территории объекта культурного наследия устанавливаются законодательством Российской Федерации и Санкт-Петербурга об объектах культурного наследия.



ПРАВИТЕЛЬСТВО САНКТ-ПЕТЕРБУРГА
КОМИТЕТ ПО ГОСУДАРСТВЕННОМУ КОНТРОЛЮ, ИСПОЛЬЗОВАНИЮ
И ОХРАНЕ ПАМЯТНИКОВ ИСТОРИИ И КУЛЬТУРЫ
РАСПОРЯЖЕНИЕ

«кв.»

27.12.2022

№ 623-рп

**Об утверждении границ и режима использования территории
объекта культурного наследия федерального значения «Дом губернский 3-й»**

В соответствии со статьей 3.1, подпунктом 10 пункта 2 статьи 33 Федерального закона от 25.06.2002 № 73-ФЗ «Об объектах культурного наследия (памятниках истории и культуры) народов Российской Федерации» и пунктом 3.12 Положения о Комитете по государственному контролю, использованию и охране памятников истории и культуры, утвержденного постановлением Правительства Санкт-Петербурга от 28.04.2004 № 651, на основании историко-культурного исследования, выполненного ООО «Росскарта» (от 12.09.2022 рег. № 01-43-23970/22-0-0):

1. Утвердить:

1.1. Границы территории объекта культурного наследия федерального значения «Дом губернский 3-й», расположенного по адресу: Санкт-Петербург, г. Кронштадт, Петровская ул., 10, корп. 2, согласно приложению № 1 к распоряжению.

1.2. Режим использования территории объекта культурного наследия федерального значения «Дом губернский 3-й», расположенного по адресу: Санкт-Петербург, г. Кронштадт, Петровская ул., 10, корп. 2, согласно приложению № 2 к распоряжению.

2. Начальнику отдела государственного реестра объектов культурного наследия обеспечить:

2.1. Направление в Управление Федеральной службы государственной регистрации, кадастра и картографии по Санкт-Петербургу, Комитет по градостроительству и архитектуре копий распоряжений в срок, не превышающий пяти рабочих дней со дня издания распоряжения.

2.2. Уведомление лиц, являющихся собственниками или иными законными владельцами объекта, указанного в пункте 1 распоряжения, в срок, не превышающий трех рабочих дней со дня издания распоряжения.

2

2.3. Размещение настоящего распоряжения в электронной форме в локальной компьютерной сети КГИОП и его официальное опубликование.

2.4. Внесение соответствующих изменений в «Геоинформационную базу данных по объектам культурного наследия, границам и режимам зон охраны на территории Санкт-Петербурга».

3. Контроль за выполнением распоряжения возложить на начальника Управления государственного реестра объектов культурного наследия.

Председатель КГИОП

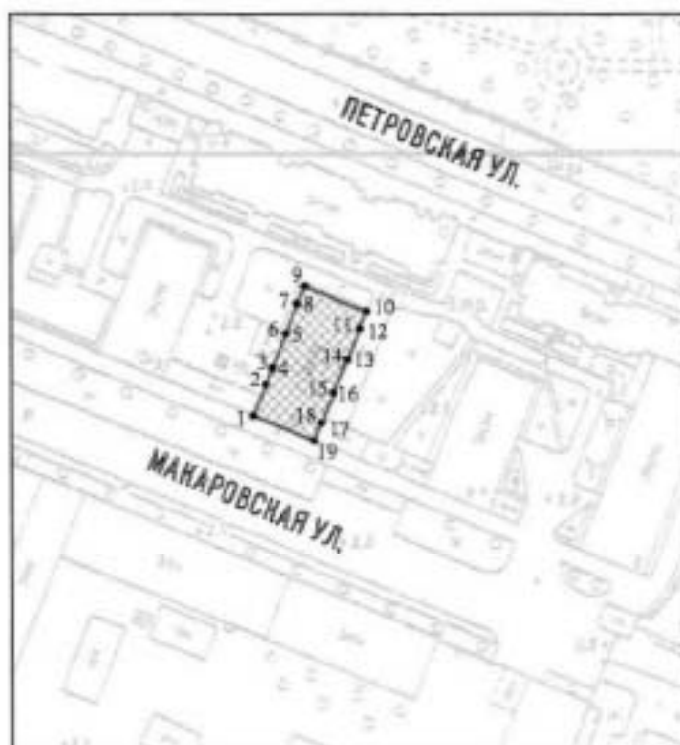


С.В. Макаров

Приложение №1
к распоряжению КТНОП
от 29.12.2022 № 623-рп


Границы территории объекта культурного наследия федерального значения
«Дом губернской 3-й» (далее – объект культурного наследия), расположенного по адресу:
Санкт-Петербург, г. Кронштадт, Петровская ул., 10, корп. 2

1. Схема границ территории объекта культурного наследия:



Масштаб 1:2000

Условные обозначения:

—	граница территории объекта культурного наследия
•	характерная точка границы территории объекта культурного наследия
	территория, занимаемая объектом культурного наследия федерального значения

2. Перечень координат характерных точек границ территории объекта культурного наследия:

Сведения о местоположении границ объекта					
1. Система координат СК-1964					
2. Сведения о характерных точках границ объекта					
Обозначение характерных точек границ	Координаты, м		Метод определения координат характерной точки	Средняя квадратическая погрешность положения характерной точки (M), м	Описание обозначения точки на местности (при наличии)
	X	Y			
1	2	3	4	5	6
1	99928.51	83530.95	Геодетический метод	0.10	-
2	99937.02	83534.27	Геодетический метод	0.10	-
3	99941.68	83536.17	Геодетический метод	0.10	-
4	99941.62	83536.33	Геодетический метод	0.10	-
5	99953.85	83540.09	Геодетический метод	0.10	-
6	99959.91	83539.94	Геодетический метод	0.10	-
7	99959.18	83543.24	Геодетический метод	0.10	-
8	99959.12	83543.39	Геодетический метод	0.10	-
9	99964.05	83545.36	Геодетический метод	0.10	-
10	99957.08	83562.42	Геодетический метод	0.10	-
11	99952.33	83560.51	Геодетический метод	0.10	-
12	99952.27	83560.67	Геодетический метод	0.10	-
13	99943.89	83557.13	Геодетический метод	0.10	-
14	99943.95	83556.97	Геодетический метод	0.10	-
15	99934.80	83553.22	Геодетический метод	0.10	-
16	99934.74	83553.38	Геодетический метод	0.10	-
17	99926.42	83549.99	Геодетический метод	0.10	-
18	99926.48	83549.83	Геодетический метод	0.10	-
19	99921.63	83547.89	Геодетический метод	0.10	-
1	99928.52	83530.95	Геодетический метод	0.10	-

Приложение №2
к распоряжению КГИОП
от 27.12.2022 № 623-рп

Режим использования территории объекта культурного наследия федерального значения
«Дом губернский 3-й», расположенного по адресу: Санкт-Петербург, г. Кронштадт,
Петровская ул., 10, корп. 2

1. На территории объекта культурного наследия запрещаются: строительство объектов капитального строительства и увеличение объемно-пространственных характеристик существующих на территории объекта культурного наследия объектов капитального строительства; проведение земляных, строительных, мелноративных и иных работ, за исключением работ по сохранению объекта культурного наследия или его отдельных элементов, сохранению историко-градостроительной или природной среды объекта культурного наследия.

2. На территории объекта культурного наследия разрешается ведение хозяйственной деятельности, не противоречащей требованиям обеспечения сохранности объекта культурного наследия и позволяющей обеспечить функционирование объекта культурного наследия в современных условиях.

3. Требования к осуществлению деятельности в границах территории объекта культурного наследия и требования к содержанию использования территории объекта культурного наследия устанавливаются законодательством Российской Федерации и Санкт-Петербурга об объектах культурного наследия.

ПРИЛОЖЕНИЕ 24

к Акту по результатам ГОСУДАРСТВЕННОЙ ИСТОРИКО-КУЛЬТУРНОЙ ЭКСПЕРТИЗЫ документации, обозначающей меры по обеспечению сохранности объекта культурного наследия федерального значения «Дом губернской 1-й», расположенного по адресу: Санкт-Петербург, город Кронштадт, Петровская ул., д. 8, корп.2, лит. А, объекта культурного наследия федерального значения «Дом губернской 2-й», расположенного по адресу: Санкт-Петербург, город Кронштадт, Петровская ул., д. 8, корп.3, лит. А, объекта культурного наследия федерального значения «Дом губернской 3-й», расположенного по адресу: Санкт-Петербург, город Кронштадт, Петровская ул., д. 10, корп.2, лит. А, объекта культурного наследия федерального значения «Дом губернской 4-й», расположенного по адресу: Санкт-Петербург, город Кронштадт, Петровская ул., д. 10, корп.3, лит. А, объекта культурного наследия федерального значения «Дом губернской 5-й», расположенного по адресу: Санкт-Петербург, город Кронштадт, Петровская ул., д. 12, лит. А, объекта культурного наследия федерального значения «Дом губернской 6-й», расположенного по адресу: Санкт-Петербург, город Кронштадт, Красная ул., д. 2, лит. А, объекта культурного наследия федерального значения «Дом губернской 7-й», расположенного по адресу: Санкт-Петербург, город Кронштадт, Петровская ул., д. 14, лит. Б, объекта культурного наследия федерального значения «Дом губернской 8-й», расположенного по адресу: Санкт-Петербург, город Кронштадт, Петровская ул., д. 16/2, лит. А (г. Кронштадт, Петровская ул., 16, Коммунистическая ул., 2), объекта культурного наследия федерального значения «Дом губернской 9-й», расположенного по адресу: Санкт-Петербург, город Кронштадт, Петровская ул., д. 16/2, лит. А (г. Кронштадт, Петровская ул., 16-а), объекта культурного наследия федерального значения «Образцовая склярня», расположенного по адресу: Санкт-Петербург, город Кронштадт, Петровская ул., д. 14, лит. А; д.14, лит.Б (г. Кронштадт, Петровская ул., 14), выделенного объекта культурного наследия «Жилой дом», расположенного по адресу: Санкт-Петербург, г. Кронштадт, Петровская ул., д.8, корп. 4, лит. А (Петровская ул., 8, корп. 4), выделенного объекта культурного наследия «Жилой дом», расположенного по адресу: Санкт-Петербург, г. Кронштадт, Петровская ул., д.10, корп. 4, лит. А (Петровская ул., 10, корп. 4), объекта культурного наследия регионального значения «Жилой дом купца Васильева», расположенного по адресу: Санкт-Петербург, г. Кронштадт, Петровская ул., д. 13/6, лит. А (Остябрьская ул., 13, Красная ул., 6), объекта культурного наследия регионального значения «Жилой дом купца Васильева», расположенного по адресу: Санкт-Петербург, г. Кронштадт, Петровская ул., д. 15, лит. А (Остябрьская ул., 15, Красная ул., 3), объекта культурного наследия федерального значения «Летний сад», расположенного по адресу: Санкт-Петербург, г. Кронштадт, Петровская ул., объекта культурного наследия федерального значения «Первый учебный морской экипаж» при проведении капитального, текущего, текущего, капитального, строительных работ на объекте «Ремонтно-строительные работы в квартале 51, г. Кронштадт», на земельном участке, непосредственно смежном с земельными участками в границах территории объектов культурного наследия («Мемориал» по ул., д. 8, корп.2, лит. А, объекта культурного наследия федерального значения «Дом губернской 1-й», расположенного по адресу: Санкт-Петербург, город Кронштадт, Петровская ул., д. 8, корп.3, лит. А, объекта культурного наследия федерального значения «Дом губернской 2-й», расположенного по адресу: Санкт-Петербург, город Кронштадт, Петровская ул., д. 10, корп.2, лит. А, объекта культурного наследия федерального значения «Дом губернской 4-й», расположенного по адресу: Санкт-Петербург, город Кронштадт, Петровская ул., д. 10, корп.3, лит. А, объекта культурного наследия федерального значения «Дом губернской 5-й», расположенного по адресу: Санкт-Петербург, город Кронштадт, Петровская ул., д. 12, лит. А, объекта культурного наследия федерального значения «Дом губернской 6-й», расположенного по адресу: Санкт-Петербург, город Кронштадт, Красная ул., д. 2, лит. А, объекта культурного наследия федерального значения «Дом губернской 7-й», расположенного по адресу: Санкт-Петербург, город Кронштадт, Петровская ул., д. 14, лит. Б, объекта культурного наследия федерального значения «Дом губернской 8-й», расположенного по адресу: Санкт-Петербург, город Кронштадт, Петровская ул., д. 16/2, лит. А (г. Кронштадт, Петровская ул., 16, Коммунистическая ул., 2), объекта культурного наследия федерального значения «Дом губернской 9-й», расположенного по адресу: Санкт-Петербург, город Кронштадт, Петровская ул., д. 16/2, лит. А (г. Кронштадт, Петровская ул., 16-а), объекта культурного наследия федерального значения «Образцовая склярня», расположенного по адресу: Санкт-Петербург, город Кронштадт, Петровская ул., д. 14, лит. А; д.14, лит.Б (г. Кронштадт, Петровская ул., 14), выделенного объекта культурного наследия «Жилой дом», расположенного по адресу: Санкт-Петербург, г. Кронштадт, Петровская ул., д.8, корп. 4, лит. А (Петровская ул., 8, корп. 4), выделенного объекта культурного наследия «Жилой дом», расположенного по адресу: Санкт-Петербург, г. Кронштадт, Петровская ул., д.10, корп. 4, лит. А (Петровская ул., 10, корп. 4), объекта культурного наследия регионального значения «Жилой дом купца Васильева», расположенного по адресу: Санкт-Петербург, г. Кронштадт, Петровская ул., д. 15, лит. А (Остябрьская ул., 15, Красная ул., 3), а также объекта культурного наследия федерального значения «Летний сад», расположенного по адресу: Санкт-Петербург, г. Кронштадт, Петровская ул., объекта культурного наследия федерального значения «Первый учебный морской экипаж», при реализации проектного решения «Ремонтно-строительные работы в квартале 51, г. Кронштадт», инв.№: 78-10-2219-ОСД031, ООО «ЦНБИС», 2022 г.)

Копия Распоряжения КГИОП от 27.12.2022 №624-рп «Об утверждении границ и режима использования территории объекта культурного наследия федерального значения «Дом губернский 4-й»



ПРАВИТЕЛЬСТВО САНКТ-ПЕТЕРБУРГА
КОМИТЕТ ПО ГОСУДАРСТВЕННОМУ КОНТРОЛЮ, ИСПОЛЬЗОВАНИЮ
И ОХРАНЕ ПАМЯТНИКОВ ИСТОРИИ И КУЛЬТУРЫ
РАСПОРЯЖЕНИЕ

0002

24.12.2022

№ 624-рп

**Об утверждении границ и режима использования территории
объекта культурного наследия федерального значения «Дом губернский 4-й»**

В соответствии со статьей 3.1, подпунктом 10 пункта 2 статьи 33 Федерального закона от 25.06.2002 № 73-ФЗ «Об объектах культурного наследия (памятниках истории и культуры) народов Российской Федерации» и пунктом 3.12 Положения о Комитете по государственному контролю, использованию и охране памятников истории и культуры, утвержденного постановлением Правительства Санкт-Петербурга от 28.04.2004 № 651, на основании историко-культурного исследования, выполненного ООО «Роскарта» (от 12.09.2022 рег. № 01-43-23970/22-0-0):

1. Утвердить:

1.1. Границы территории объекта культурного наследия федерального значения «Дом губернский 4-й», расположенного по адресу: Санкт-Петербург, г. Кронштадт, Петровская ул., 10, корп. 3, согласно приложению № 1 к распоряжению.

1.2. Режим использования территории объекта культурного наследия федерального значения «Дом губернский 4-й», расположенного по адресу: Санкт-Петербург, г. Кронштадт, Петровская ул., 10, корп. 3, согласно приложению № 2 к распоряжению.

2. Начальнику отдела государственного реестра объектов культурного наследия обеспечить:

2.1. Направление в Управление Федеральной службы государственной регистрации, кадастра и картографии по Санкт-Петербургу, Комитет по градостроительству и архитектуре копий распоряжений в срок, не превышающий пяти рабочих дней со дня издания распоряжения.

2.2. Уведомление лиц, являющихся собственниками или иными законными владельцами объекта, указанного в пункте 1 распоряжения, в срок, не превышающий трех рабочих дней со дня издания распоряжения.

2.3. Размещение настоящего распоряжения в электронной форме в локальной компьютерной сети КГИОП и его официальное опубликование.

2.4. Внесение соответствующих изменений в «Геоинформационную базу данных по объектам культурного наследия, границам и режимам зон охраны на территории Санкт-Петербурга».

3. Контроль за выполнением распоряжения возложить на начальника Управления государственного реестра объектов культурного наследия.

Председатель КГИОП

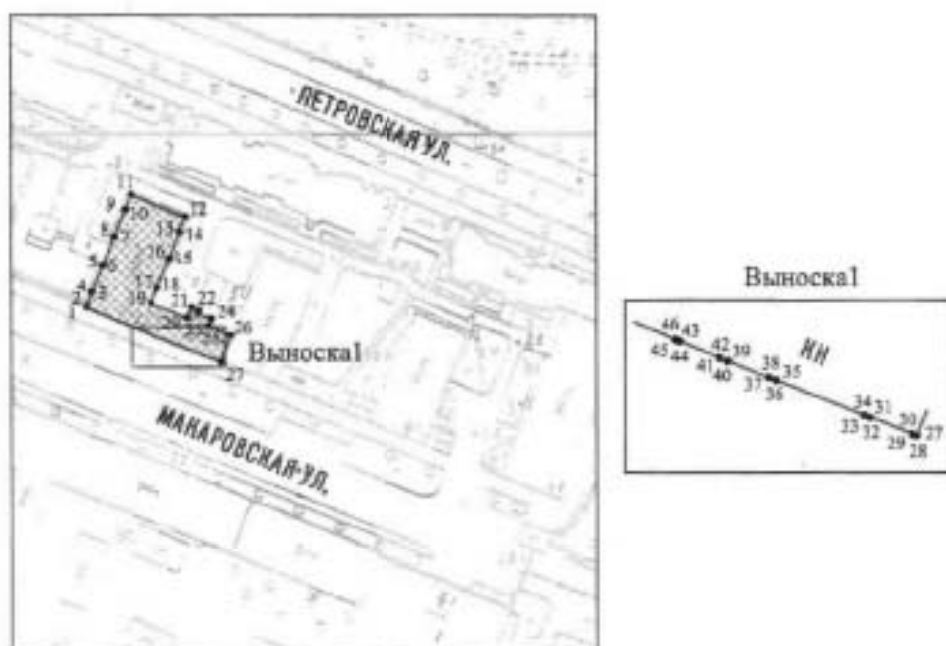


С.В. Масаров

Приложение №1
к распоряжению КГИОП
от 29.12.2022 № 624-рп


Границы территории объекта культурного наследия федерального значения
«Дом губернской 4-й» (далее – объект культурного наследия), расположенного по адресу:
Санкт-Петербург, г. Кронштадт, Петровская ул., 10, корп. 3

1. Схема границ территории объекта культурного наследия:



Масштаб 1:2000

Условные обозначения:

—	граница территории объекта культурного наследия
• 1	характерная точка границы территории объекта культурного наследия
	территория, занимаемая объектом культурного наследия федерального значения

2. Перечень координат характерных точек границ территории
объекта культурного наследия:

Сведения о местоположении границ объекта					
1. Система координат СК-1964					
2. Сведения о характерных точках границ объекта					
Обозначение характерных точек границ	Координаты, м		Метод определения координат характерной точки	Средняя квадратическая погрешность положения характерной точки (М), м	Описание обозначения точки на местности (при наличии)
	X	Y			
1	2	3	4	5	6
1	99945.86	83488.31	Геодетический метод	0.10	-
2	99946.73	83488.76	Геодетический метод	0.10	-
3	99950.75	83490.36	Геодетический метод	0.10	-
4	99950.80	83490.22	Геодетический метод	0.10	-
5	99959.13	83493.61	Геодетический метод	0.10	-
6	99959.08	83493.72	Геодетический метод	0.10	-
7	99968.22	83497.41	Геодетический метод	0.10	-
8	99968.27	83497.27	Геодетический метод	0.10	-
9	99976.68	83500.68	Геодетический метод	0.10	-
10	99976.63	83500.82	Геодетический метод	0.10	-
11	99981.53	83502.75	Геодетический метод	0.10	-
12	99974.52	83519.86	Геодетический метод	0.10	-
13	99969.74	83517.82	Геодетический метод	0.10	-
14	99969.68	83517.98	Геодетический метод	0.10	-
15	99961.24	83514.65	Геодетический метод	0.10	-
16	99961.30	83514.49	Геодетический метод	0.10	-
17	99952.03	83510.74	Геодетический метод	0.10	-
18	99951.98	83510.87	Геодетический метод	0.10	-
19	99947.20	83508.93	Геодетический метод	0.10	-
20	99942.38	83520.30	Геодетический метод	0.10	-
21	99946.03	83521.75	Геодетический метод	0.10	-
22	99944.96	83524.29	Геодетический метод	0.10	-
23	99944.03	83523.86	Геодетический метод	0.10	-
24	99942.30	83527.93	Геодетический метод	0.10	-
25	99939.93	83526.95	Геодетический метод	0.10	-
26	99937.02	83534.27	Геодетический метод	0.10	-

27	99928.52	83530.95	Геодетический метод	0.10	-
28	99928.44	83530.84	Геодетический метод	0.10	-
29	99928.62	83530.36	Геодетический метод	0.10	-
30	99928.75	83530.41	Геодетический метод	0.10	-
31	99930.51	83526.02	Геодетический метод	0.10	-
32	99930.38	83525.97	Геодетический метод	0.10	-
33	99930.62	83525.32	Геодетический метод	0.10	-
34	99930.75	83525.37	Геодетический метод	0.10	-
35	99934.42	83516.09	Геодетический метод	0.10	-
36	99934.29	83516.04	Геодетический метод	0.10	-
37	99934.61	83515.24	Геодетический метод	0.10	-
38	99934.74	83515.29	Геодетический метод	0.10	-
39	99936.50	83510.95	Геодетический метод	0.10	-
40	99936.37	83510.90	Геодетический метод	0.10	-
41	99936.69	83510.12	Геодетический метод	0.10	-
42	99936.82	83510.17	Геодетический метод	0.10	-
43	99938.60	83505.91	Геодетический метод	0.10	-
44	99938.47	83505.86	Геодетический метод	0.10	-
45	99938.67	83505.41	Геодетический метод	0.10	-
46	99938.80	83505.46	Геодетический метод	0.10	-
1	99941.86	83488.31	Геодетический метод	0.10	-

Приложение №2
к распоряжению КГИОП
от 24.12.2022 №624-рп

Режим использования территории объекта культурного наследия федерального значения
«Дом губернский 4-й», расположенного по адресу: Санкт-Петербург, г. Кронштадт,
Петровская ул., 10, корп. 3

1. На территории объекта культурного наследия запрещаются: строительство объектов капитального строительства и увеличение объемно-пространственных характеристик существующих на территории объекта культурного наследия объектов капитального строительства; проведение земляных, строительных, мелiorативных и иных работ, за исключением работ по сохранению объекта культурного наследия или его отдельных элементов, сохранению историко-градостроительной или природной среды объекта культурного наследия.

2. На территории объекта культурного наследия разрешается ведение хозяйственной деятельности, не противоречащей требованиям обеспечения сохранности объекта культурного наследия и позволяющей обеспечить функционирование объекта культурного наследия в современных условиях.

3. Требования к осуществлению деятельности в границах территории объекта культурного наследия и требования к содержанию использования территории объекта культурного наследия устанавливаются законодательством Российской Федерации и Санкт-Петербурга об объектах культурного наследия.



ПРАВИТЕЛЬСТВО САНКТ-ПЕТЕРБУРГА
КОМИТЕТ ПО ГОСУДАРСТВЕННОМУ КОНТРОЛЮ, ИСПОЛЬЗОВАНИЮ
И ОХРАНЕ ПАМЯТНИКОВ ИСТОРИИ И КУЛЬТУРЫ
РАСПОРЯЖЕНИЕ

24.12.2022

№ 625-рп

**Об утверждении границ и режима использования территории
объекта культурного наследия федерального значения «Дом губернский 5-й»**

В соответствии со статьей 3.1, подпунктом 10 пункта 2 статьи 33 Федерального закона от 25.06.2002 № 73-ФЗ «Об объектах культурного наследия (памятниках истории и культуры) народов Российской Федерации» и пунктом 3.12 Положения о Комитете по государственному контролю, использованию и охране памятников истории и культуры, утвержденного постановлением Правительства Санкт-Петербурга от 28.04.2004 № 651, на основании историко-культурного исследования, выполненного ООО «Роскарта» (от 12.09.2022 рег. № 01-43-23970/22-0-0):

1. Утвердить:

1.1. Границы территории объекта культурного наследия федерального значения «Дом губернский 5-й», расположенного по адресу: Санкт-Петербург, г. Кронштадт, Петровская ул., 12, корп. 2, согласно приложению № 1 к распоряжению.

1.2. Режим использования территории объекта культурного наследия федерального значения «Дом губернский 5-й», расположенного по адресу: Санкт-Петербург, г. Кронштадт, Петровская ул., 12, корп. 2, согласно приложению № 2 к распоряжению.

2. Начальнику отдела государственного реестра объектов культурного наследия обеспечить:

2.1. Направление в Управление Федеральной службы государственной регистрации, кадастра и картографии по Санкт-Петербургу, Комитет по градостроительству и архитектуре копий распоряжений в срок, не превышающий пяти рабочих дней со дня издания распоряжения.

2.2. Уведомление лиц, являющихся собственниками или иными законными владельцами объекта, указанного в пункте 1 распоряжения, в срок, не превышающий трех рабочих дней со дня издания распоряжения.

2

2.3. Размещение настоящего распоряжения в электронной форме в локальной компьютерной сети КГИОП и его официальное опубликование.

2.4. Внесение соответствующих изменений в «Геоинформационную базу данных по объектам культурного наследия, границам и режимам зон охраны на территории Санкт-Петербурга».

3. Контроль за выполнением распоряжения возложить на начальника Управления государственного реестра объектов культурного наследия.

Председатель КГИОП

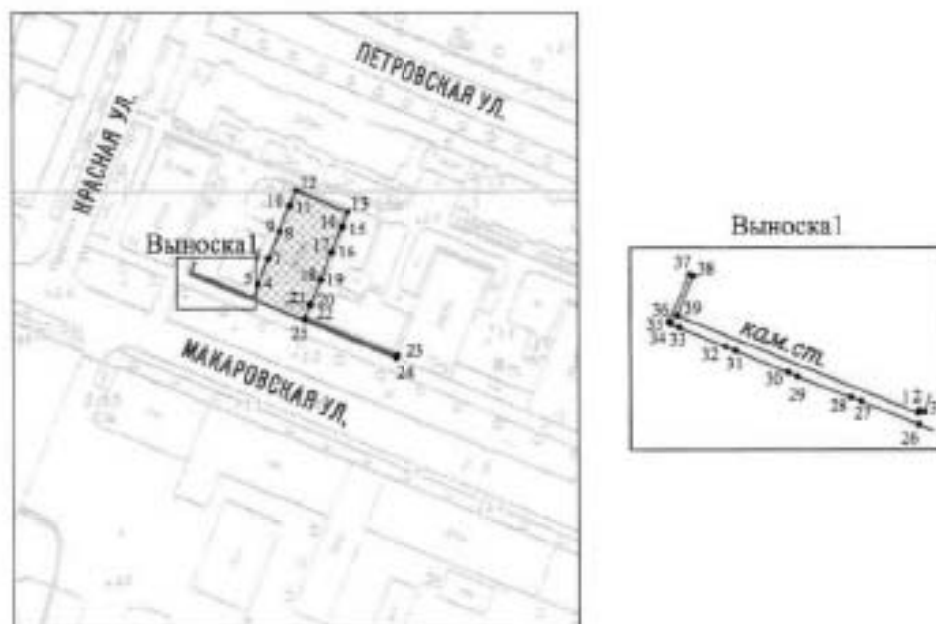


С.В. Масаров

Приложение №1
к распоряжению КГИОП
от 24.12.2022 № 625-рп




Границы территории объекта культурного наследия федерального значения
«Дом губернской 5-й» (далее – объект культурного наследия), расположенного по адресу:
Санкт-Петербург, г. Кронштадт, Петровская ул., 12, корп. 2

1. Схема границ территории объекта культурного наследия:



Масштаб 1:2000

Условные обозначения:

	граница территории объекта культурного наследия
	характерная точка границ территории объекта культурного наследия
	территория, занимаемая объектом культурного наследия федерального значения

2. Перечень координат характерных точек границ территории
объекта культурного наследия:

Сведения о местоположении границ объекта					
1. Система координат СК-1964					
2. Сведения о характерных точках границ объекта					
Обозначение характерных точек границ	Координаты, м		Метод определения координат характерной точки	Средняя квадратическая погрешность положения характерной точки (M _п), м	Описание обозначения точки на местности (при наличии)
	X	Y			
1	2	3	4	5	6
1	99965.98	83440.88	Геодетический метод	0.10	-
2	99966.19	83440.98	Геодетический метод	0.10	-
3	99966.05	83441.37	Геодетический метод	0.10	-
4	99970.00	83442.93	Геодетический метод	0.10	-
5	99970.06	83442.77	Геодетический метод	0.10	-
6	99978.44	83446.20	Геодетический метод	0.10	-
7	99978.37	83446.35	Геодетический метод	0.10	-
8	99987.44	83450.06	Геодетический метод	0.10	-
9	99987.50	83449.90	Геодетический метод	0.10	-
10	99995.88	83453.33	Геодетический метод	0.10	-
11	99995.82	83453.49	Геодетический метод	0.10	-
12	100000.82	83455.51	Геодетический метод	0.10	-
13	99993.88	83472.40	Геодетический метод	0.10	-
14	99988.97	83470.36	Геодетический метод	0.10	-
15	99988.91	83470.52	Геодетический метод	0.10	-
16	99980.50	83467.15	Геодетический метод	0.10	-
17	99980.56	83466.99	Геодетический метод	0.10	-
18	99971.43	83463.26	Геодетический метод	0.10	-
19	99971.37	83463.42	Геодетический метод	0.10	-
20	99963.10	83460.08	Геодетический метод	0.10	-
21	99963.16	83459.92	Геодетический метод	0.10	-
22	99959.05	83458.33	Геодетический метод	0.10	-
23	99946.73	83488.76	Геодетический метод	0.10	-
24	99945.86	83488.31	Геодетический метод	0.10	-
25	99938.25	83438.00	Геодетический метод	0.10	-
26	99965.07	83440.93	Геодетический метод	0.10	-

27	99966.94	83436.21	Геодетический метод	0.10	-
28	99967.25	83435.39	Геодетический метод	0.10	-
29	99968.96	83431.03	Геодетический метод	0.10	-
30	99969.29	83430.25	Геодетический метод	0.10	-
31	99971.06	83425.97	Геодетический метод	0.10	-
32	99971.40	83425.15	Геодетический метод	0.10	-
33	99972.97	83421.32	Геодетический метод	0.10	-
34	99973.29	83420.60	Геодетический метод	0.10	-
35	99973.42	83420.65	Геодетический метод	0.10	-
36	99973.48	83420.51	Геодетический метод	0.10	-
37	99977.33	83422.21	Геодетический метод	0.10	-
38	99977.18	83422.54	Геодетический метод	0.10	-
39	99973.95	83421.17	Геодетический метод	0.10	-
1	99965.98	83448.88	Геодетический метод	0.10	-

Приложение №2
к распоряжению КГИОП
от 24.12.2022 №626-пр

Режим использования территории объекта культурного наследия федерального значения
«Дом губернский 5-й», расположенного по адресу: Санкт-Петербург, г. Кронштадт,
Петровская ул., 12, корп. 2

1. На территории объекта культурного наследия запрещаются: строительство объектов капитального строительства и увеличение объемно-пространственных характеристик существующих на территории объекта культурного наследия объектов капитального строительства; проведение земляных, строительных, мелворативных и иных работ, за исключением работ по сохранению объекта культурного наследия или его отдельных элементов, сохранению историко-градостроительной или природной среды объекта культурного наследия.

2. На территории объекта культурного наследия разрешается ведение хозяйственной деятельности, не противоречащей требованиям обеспечения сохранности объекта культурного наследия и позволяющей обеспечить функционирование объекта культурного наследия в современных условиях.

3. Требования к осуществлению деятельности в границах территории объекта культурного наследия и требования к содержанию использования территории объекта культурного наследия устанавливаются законодательством Российской Федерации и Санкт-Петербурга об объектах культурного наследия.



ПРАВИТЕЛЬСТВО САНКТ-ПЕТЕРБУРГА
КОМИТЕТ ПО ГОСУДАРСТВЕННОМУ КОНТРОЛЮ, ИСПОЛЬЗОВАНИЮ
И ОХРАНЕ ПАМЯТНИКОВ ИСТОРИИ И КУЛЬТУРЫ
РАСПОРЯЖЕНИЕ

№

24.12.2022

№ 626-рп

**Об утверждении границ и режима использования территории
объекта культурного наследия федерального значения «Дом губернский 6-й»**

В соответствии со статьей 3.1, подпунктом 10 пункта 2 статьи 33 Федерального закона от 25.06.2002 № 73-ФЗ «Об объектах культурного наследия (памятниках истории и культуры) народов Российской Федерации» и пунктом 3.12 Положения о Комитете по государственному контролю, использованию и охране памятников истории и культуры, утвержденного постановлением Правительства Санкт-Петербурга от 28.04.2004 № 651, на основании историко-культурного исследования, выполненного ООО «Росскарта» (от 12.09.2022 рег. № 01-43-23970/22-0-0):

1. Утвердить:

1.1. Границы территории объекта культурного наследия федерального значения «Дом губернский 6-й», расположенного по адресу: Санкт-Петербург, г. Кронштадт, Красная ул., 2, согласно приложению № 1 к распоряжению.

1.2. Режим использования территории объекта культурного наследия федерального значения «Дом губернский 6-й», расположенного по адресу: Санкт-Петербург, г. Кронштадт, Красная ул., 2, согласно приложению № 2 к распоряжению.

2. Начальнику отдела государственного реестра объектов культурного наследия обеспечить:

2.1. Направление в Управление Федеральной службы государственной регистрации, кадастра и картографии по Санкт-Петербургу, Комитет по градостроительству и архитектуре копий распоряжений в срок, не превышающий пяти рабочих дней со дня издания распоряжения.

2.2. Уведомление лиц, являющихся собственниками или иными законными владельцами объекта, указанного в пункте 1 распоряжения, в срок, не превышающий трех рабочих дней со дня издания распоряжения.

2.3. Размещение настоящего распоряжения в электронной форме в локальной компьютерной сети КГИОП и его официальное опубликование.

2.4. Внесение соответствующих изменений в «Геоинформационную базу данных по объектам культурного наследия, границам и режимам зон охраны на территории Санкт-Петербурга».

3. Контроль за выполнением распоряжения возложить на начальника Управления государственного реестра объектов культурного наследия.

Председатель КГИОП

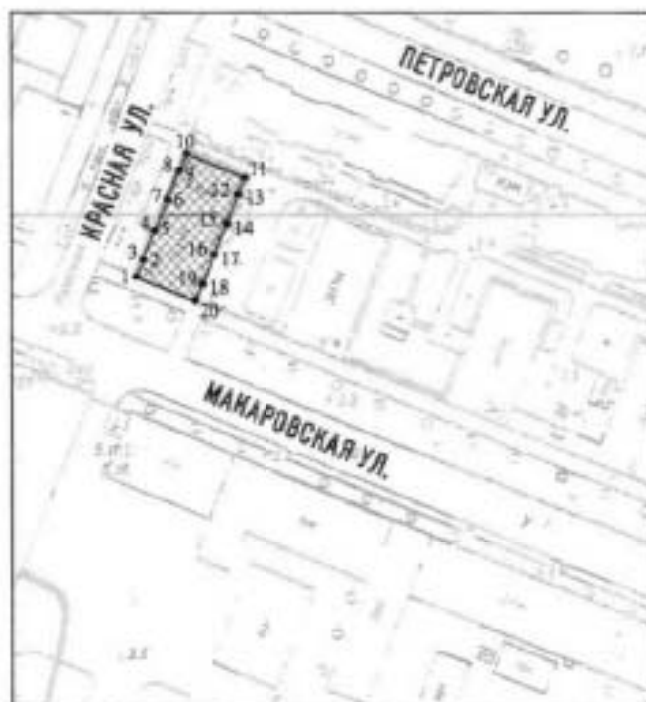


С.В. Макаров

Приложение №1
к распоряжению КГИОП
от 29.12.2022 № 626-рп




Границы территории объекта культурного наследия федерального значения
«Дом губернский 6-й» (далее – объект культурного наследия), расположенного по адресу:
Санкт-Петербург, г. Кронштадт, Красная ул., 2

1. Схема границ территории объекта культурного наследия:



Масштаб 1:2000

Условные обозначения:

	граница территории объекта культурного наследия
	характерная точка границ территории объекта культурного наследия
	территория, занимаемая объектом культурного наследия федерального значения

2. Перечень координат характерных точек границ территории
объекта культурного наследия:

Сведения о местоположении границ объекта					
1. Система координат СК-1964					
2. Сведения о характерных точках границ объекта					
Обозначение характерных точек границ	Координаты, м		Метод определения координат характерной точки	Средняя квадратическая погрешность положения характерной точки (М), м	Описание обозначения точки на местности (при наличии)
	X	Y			
1	2	3	4	5	6
1	99982.48	83398.29	Геодетический метод	0.10	-
2	99987.44	83400.34	Геодетический метод	0.10	-
3	99987.50	83400.18	Геодетический метод	0.10	-
4	99995.98	83403.65	Геодетический метод	0.10	-
5	99995.92	83403.81	Геодетический метод	0.10	-
6	100004.91	83407.48	Геодетический метод	0.10	-
7	100004.97	83407.32	Геодетический метод	0.10	-
8	100013.38	83410.78	Геодетический метод	0.10	-
9	100013.32	83410.94	Геодетический метод	0.10	-
10	100018.15	83412.86	Геодетический метод	0.10	-
11	100011.23	83429.96	Геодетический метод	0.10	-
12	100006.39	83427.95	Геодетический метод	0.10	-
13	100006.33	83428.11	Геодетический метод	0.10	-
14	99997.83	83424.64	Геодетический метод	0.10	-
15	99997.89	83424.48	Геодетический метод	0.10	-
16	99988.91	83420.79	Геодетический метод	0.10	-
17	99988.85	83420.95	Геодетический метод	0.10	-
18	99980.33	83417.56	Геодетический метод	0.10	-
19	99980.39	83417.40	Геодетический метод	0.10	-
20	99975.51	83415.50	Геодетический метод	0.10	-
1	99982.48	83398.29	Геодетический метод	0.10	-

Приложение №2
к распоряжению КГИОП
от 29.12.2022 № 626-пр

Режим использования территории объекта культурного наследия федерального значения
«Дом губернский 6-й», расположенного по адресу: Санкт-Петербург, г. Кронштадт, Красная ул., 2

1. На территории объекта культурного наследия запрещаются: строительство объектов капитального строительства и увеличение объемно-пространственных характеристик существующих на территории объекта культурного наследия объектов капитального строительства; проведение земляных, строительных, мелиоративных и иных работ, за исключением работ по сохранению объекта культурного наследия или его отдельных элементов, сохранению историко-градостроительной или природной среды объекта культурного наследия.

2. На территории объекта культурного наследия разрешается ведение хозяйственной деятельности, не противоречащей требованиям обеспечения сохранности объекта культурного наследия и позволяющей обеспечить функционирование объекта культурного наследия в современных условиях.

3. Требования к осуществлению деятельности в границах территории объекта культурного наследия и требования к содержанию использования территории объекта культурного наследия устанавливаются законодательством Российской Федерации и Санкт-Петербурга об объектах культурного наследия.



ПРАВИТЕЛЬСТВО САНКТ-ПЕТЕРБУРГА
КОМИТЕТ ПО ГОСУДАРСТВЕННОМУ КОНТРОЛЮ, ИСПОЛЬЗОВАНИЮ
И ОХРАНЕ ПАМЯТНИКОВ ИСТОРИИ И КУЛЬТУРЫ
РАСПОРЯЖЕНИЕ

24.12.2022

№ 624-рп

**Об утверждении границ и режима использования территории
объекта культурного наследия федерального значения «Дом губернский 7-й»**

В соответствии со статьей 3.1, подпунктом 10 пункта 2 статьи 33 Федерального закона от 25.06.2002 № 73-ФЗ «Об объектах культурного наследия (памятниках истории и культуры) народов Российской Федерации» и пунктом 3.12 Положения о Комитете по государственному контролю, использованию и охране памятников истории и культуры, утвержденного постановлением Правительства Санкт-Петербурга от 28.04.2004 № 651, на основании историко-культурного исследования, выполненного ООО «Роскарта» (от 12.09.2022 рег. № 01-43-23970/22-0-0):

1. Утвердить:

1.1. Границы территории объекта культурного наследия федерального значения «Дом губернский 7-й», расположенного по адресу: Санкт-Петербург, г. Кронштадт, Петровская ул., 14, лит. А, согласно приложению № 1 к распоряжению.

1.2. Режим использования территории объекта культурного наследия федерального значения «Дом губернский 7-й», расположенного по адресу: Санкт-Петербург, г. Кронштадт, Петровская ул., 14, лит. А, согласно приложению № 2 к распоряжению.

2. Начальнику отдела государственного реестра объектов культурного наследия обеспечить:

2.1. Направление в Управление Федеральной службы государственной регистрации, кадастра и картографии по Санкт-Петербургу, Комитет по градостроительству и архитектуре копий распоряжений в срок, не превышающий пяти рабочих дней со дня издания распоряжения.

2.2. Уведомление лиц, являющихся собственниками или иными законными владельцами объекта, указанного в пункте 1 распоряжения, в срок, не превышающий трех рабочих дней со дня издания распоряжения.

2

2.3. Размещение настоящего распоряжения в электронной форме в локальной компьютерной сети КГИОП и его официальное опубликование.

2.4. Внесение соответствующих изменений в «Геоинформационную базу данных по объектам культурного наследия, границам и режимам зон охраны на территории Санкт-Петербурга».

3. Контроль за выполнением распоряжения возложить на начальника Управления государственного реестра объектов культурного наследия.

Председатель КГИОП

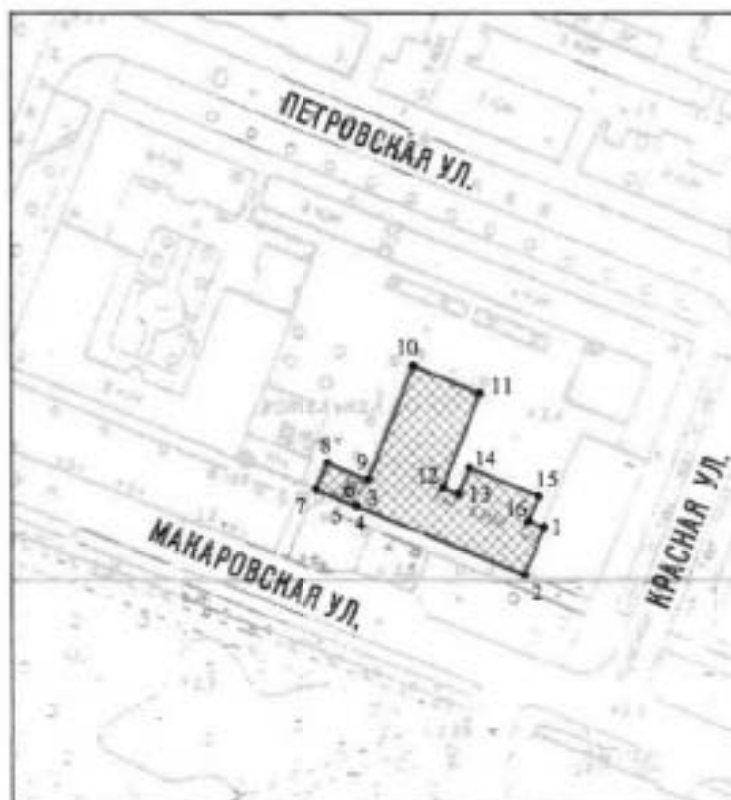


С.В. Макарон

Приложение №1
к распоряжению КГИОП
от 24.12.2022 № 624-рп


Границы территории объекта культурного наследия федерального значения
«Дом губернской 7-й» (далее – объект культурного наследия), расположенного по адресу:
Санкт-Петербург, г. Кронштадт, Петровская ул., 14, лит. А

1. Схема границ территории объекта культурного наследия:



Масштаб 1:2000

Условные обозначения:

—	граница территории объекта культурного наследия
• 1	характерная точка границы территории объекта культурного наследия
	территория, занимаемая объектом культурного наследия федерального значения

2. Перечень координат характерных точек границ территории
объекта культурного наследия:

Сведения о местоположении границ объекта					
1. Система координат СК-1964					
2. Сведения о характерных точках границ объекта					
Обозначение характерных точек границ	Координаты, м		Метод определения координат характерной точки	Средняя квадратическая погрешность положения характерной точки (М), м	Описание обозначения точки на местности (при наличии)
	X	Y			
1	2	3	4	5	6
1	100013.70	83356.18	Геодетический метод	0.10	-
2	100001.61	83351.22	Геодетический метод	0.10	-
3	100019.07	83308.61	Геодетический метод	0.10	-
4	100018.92	83308.53	Геодетический метод	0.10	-
5	100019.11	83308.05	Геодетический метод	0.10	-
6	100019.24	83308.10	Геодетический метод	0.10	-
7	100023.36	83297.97	Геодетический метод	0.10	-
8	100030.16	83300.92	Геодетический метод	0.10	-
9	100025.96	83311.42	Геодетический метод	0.10	-
10	100054.79	83323.00	Геодетический метод	0.10	-
11	100047.90	83339.89	Геодетический метод	0.10	-
12	100023.83	83330.42	Геодетический метод	0.10	-
13	100022.18	83334.44	Геодетический метод	0.10	-
14	100028.88	83337.20	Геодетический метод	0.10	-
15	100021.66	83354.83	Геодетический метод	0.10	-
16	100015.25	83352.21	Геодетический метод	0.10	-
1	100013.70	83356.18	Геодетический метод	0.10	-

Приложение №2
к распоряжению КГИОП
от 29.12.2022 № 629-пр

Режим использования территории объекта культурного наследия федерального значения
«Дом губернской 7-й», расположенного по адресу: Санкт-Петербург, г. Кронштадт,
Петровская ул., 14, лит. А

1. На территории объекта культурного наследия запрещаются: строительство объектов капитального строительства и увеличение объемно-пространственных характеристик существующих на территории объекта культурного наследия объектов капитального строительства; проведение земляных, строительных, мелноразрывных и иных работ, за исключением работ по сохранению объекта культурного наследия или его отдельных элементов, сохранению историко-градостроительной или природной среды объекта культурного наследия.

2. На территории объекта культурного наследия разрешается ведение хозяйственной деятельности, не противоречащей требованиям обеспечения сохранности объекта культурного наследия и позволяющей обеспечить функционирование объекта культурного наследия в современных условиях.

3. Требования к осуществлению деятельности в границах территории объекта культурного наследия и требования к содержанию использования территории объекта культурного наследия устанавливаются законодательством Российской Федерации и Санкт-Петербурга об объектах культурного наследия.

КШ-Ф-0015

**План границ территории
объекта культурного наследия
федерального значения
"Первый учебный морской экипаж"**

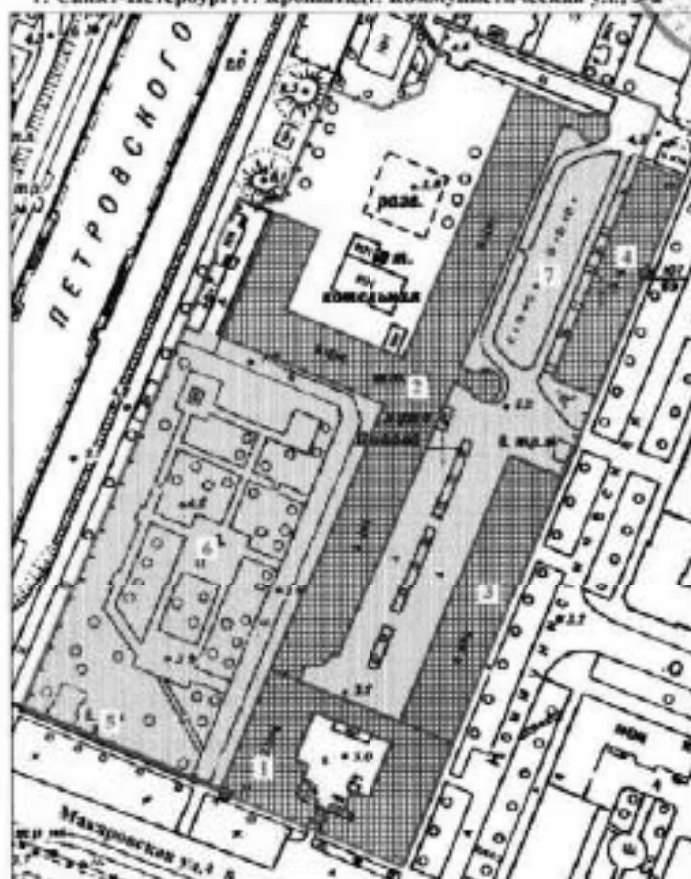
УТВЕРЖДАЮ:

Заместитель председателя Комитета
по государственному контролю,
использованию и охране памятников
истории и культуры – начальник
управления государственного
учета памятников

В. М. Кирилл





г. Санкт-Петербург, г. Кронштадт, Коммунистическая ул., 3-а



масштаб 1:2000

**УСЛОВНЫЕ ОБОЗНАЧЕНИЯ**

- Граница территории объекта культурного наследия
федерального значения
-  Объект культурного наследия федерального значения
Здания и сооружения
-  Парки, сады, скверы, бульвары, аллеи, палисадники

СОСТАВ ОБЪЕКТА

1. Дом Мещникова А.Д. (Минича Б.Х.) - Адрес: Макаровская ул., 1/3, Коммунистическая ул., 3, 3-а
2. Казарма Первого учебного морского экипажа - Адрес: Коммунистическая ул. 3а, литер А
3. Казарма с мизинами классами - Адрес: Макаровская ул., 1/3
4. Корпус служебной казармы Первого учебного морского экипажа - Адрес: Коммунистическая ул. 3, литер А
5. Ограда
6. Сад
7. Сад (частично утрачен)



ПРАВИТЕЛЬСТВО САНКТ-ПЕТЕРБУРГА
**КОМИТЕТ ПО ГОСУДАРСТВЕННОМУ КОНТРОЛЮ, ИСПОЛЬЗОВАНИЮ
 И ОХРАНЕ ПАМЯТНИКОВ ИСТОРИИ И КУЛЬТУРЫ**
РАСПОРЯЖЕНИЕ

окуа

24.12.2022

№ 628-рп

**Об утверждении границ и режима использования территории
 объекта культурного наследия федерального значения «Дом губернский 8-й»**

В соответствии со статьей 3.1, подпунктом 10 пункта 2 статьи 33 Федерального закона от 25.06.2002 № 73-ФЗ «Об объектах культурного наследия (памятниках истории и культуры) народов Российской Федерации» и пунктом 3.12 Положения о Комитете по государственному контролю, использованию и охране памятников истории и культуры, утвержденного постановлением Правительства Санкт-Петербурга от 28.04.2004 № 651, на основании историко-культурного исследования, выполненного ООО «Росскарта» (от 12.09.2022 рег. № 01-43-23970/22-0-0):

1. Утвердить:

1.1. Границы территории объекта культурного наследия федерального значения «Дом губернский 8-й», расположенного по адресу: Санкт-Петербург, г. Кронштадт, Петровская ул., 16, Коммунистическая ул., 2, согласно приложению № 1 к распоряжению.

1.2. Режим использования территории объекта культурного наследия федерального значения «Дом губернский 8-й», расположенного по адресу: Санкт-Петербург, г. Кронштадт, Петровская ул., 16, Коммунистическая ул., 2, согласно приложению № 2 к распоряжению.

2. Начальнику отдела государственного реестра объектов культурного наследия обеспечить:

2.1. Направление в Управление Федеральной службы государственной регистрации, кадастра и картографии по Санкт-Петербургу, Комитет по градостроительству и архитектуре копий распоряжений в срок, не превышающий пяти рабочих дней со дня издания распоряжения.

2.2. Уведомление лиц, являющихся собственниками или иными законными владельцами объекта, указанного в пункте 1 распоряжения, в срок, не превышающий трех рабочих дней со дня издания распоряжения.

2

2.3. Размещение настоящего распоряжения в электронной форме в локальной компьютерной сети КГИОП и его официальное опубликование.

2.4. Внесение соответствующих изменений в «Геоинформационную базу данных по объектам культурного наследия, границам и режимам зон охраны на территории Санкт-Петербурга».

3. Контроль за выполнением распоряжения возложить на начальника Управления государственного реестра объектов культурного наследия.

Председатель КГИОП

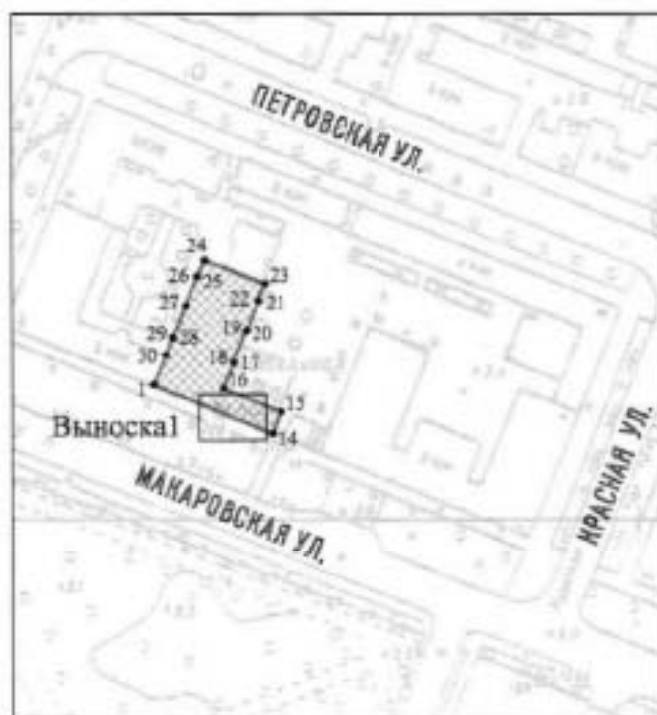


С.В. Макаров

Приложение №1
к распоряжению КГИОП
от 24.12.2022 № 628-пр




Границы территории объекта культурного наследия федерального значения
«Дом губернский 8-й» (далее – объект культурного наследия), расположенного по адресу:
Санкт-Петербург, г. Кронштадт, Петровская ул., 16, Коммунистическая ул., 2

1. Схема границ территории объекта культурного наследия:



Масштаб 1:2000

Условные обозначения:

	граница территории объекта культурного наследия
	характерная точка границы территории объекта культурного наследия
	территория, занимаемая объектом культурного наследия федерального значения

2. Перечень координат характерных точек границ территории объекта культурного наследия:

Сведения о местоположении границ объекта					
1. Система координат СК-1964					
2. Сведения о характерных точках границ объекта					
Обозначение характерных точек границ	Координаты, м		Метод определения координат характерной точки	Средняя квадратическая погрешность положения характерной точки (М), м	Описание обозначения точки на местности (при наличии)
	X	Y			
1	2	3	4	5	6
1	10038.68	83260.59	Геодетический метод	0.10	–
2	10031.75	83277.87	Геодетический метод	0.10	–
3	10031.53	83277.81	Геодетический метод	0.10	–
4	10031.32	83278.30	Геодетический метод	0.10	–
5	10031.53	83278.39	Геодетический метод	0.10	–
6	10029.29	83283.71	Геодетический метод	0.10	–
7	10029.08	83283.62	Геодетический метод	0.10	–
8	10028.75	83284.43	Геодетический метод	0.10	–
9	10028.95	83284.51	Геодетический метод	0.10	–
10	10026.73	83289.79	Геодетический метод	0.10	–
11	10026.50	83289.69	Геодетический метод	0.10	–
12	10026.19	83290.49	Геодетический метод	0.10	–
13	10026.40	83290.58	Геодетический метод	0.10	–
14	10024.78	83294.41	Геодетический метод	0.10	–
15	10030.97	83296.92	Геодетический метод	0.10	–
16	10037.59	83280.44	Геодетический метод	0.10	–
17	10044.97	83283.49	Геодетический метод	0.10	–
18	10045.04	83283.33	Геодетический метод	0.10	–
19	10054.08	83284.99	Геодетический метод	0.10	–
20	10054.01	83287.15	Геодетический метод	0.10	–
21	10062.43	83290.64	Геодетический метод	0.10	–
22	10062.50	83290.48	Геодетический метод	0.10	–
23	10067.35	83292.48	Геодетический метод	0.10	–
24	10074.35	83275.15	Геодетический метод	0.10	–
25	10069.59	83273.17	Геодетический метод	0.10	–
26	10069.48	83273.04	Геодетический метод	0.10	–

3

27	100961.03	83269.38	Геодетический метод	0,10	–
28	100951.99	83266.08	Геодетический метод	0,10	–
29	100952.04	83265.93	Геодетический метод	0,10	–
30	100047.16	83263.99	Геодетический метод	0,10	–
1	100038.68	83260.59	Геодетический метод	0,10	–

Приложение №2
к распоряжению КГИОП
от 29.12.2022 №628-рп

Режим использования территории объекта культурного наследия федерального значения
«Дом губернский 8-й», расположенного по адресу: Санкт-Петербург, г. Кронштадт,
Петровская ул., 16, Коммунистическая ул., 2

1. На территории объекта культурного наследия запрещаются: строительство объектов капитального строительства и увеличение объемно-пространственных характеристик существующих на территории объекта культурного наследия объектов капитального строительства; проведение земляных, строительных, мелноразливных и иных работ, за исключением работ по сохранению объекта культурного наследия или его отдельных элементов, сохранению историко-градостроительной или природной среды объекта культурного наследия.

2. На территории объекта культурного наследия разрешается ведение хозяйственной деятельности, не противоречащей требованиям обеспечения сохранности объекта культурного наследия и позволяющей обеспечить функционирование объекта культурного наследия в современных условиях.

3. Требования к осуществлению деятельности в границах территории объекта культурного наследия и требования к содержанию использования территории объекта культурного наследия устанавливаются законодательством Российской Федерации и Санкт-Петербурга об объектах культурного наследия.



ПРАВИТЕЛЬСТВО САНКТ-ПЕТЕРБУРГА
КОМИТЕТ ПО ГОСУДАРСТВЕННОМУ КОНТРОЛЮ, ИСПОЛЬЗОВАНИЮ
И ОХРАНЕ ПАМЯТНИКОВ ИСТОРИИ И КУЛЬТУРЫ
РАСПОРЯЖЕНИЕ

24.12.2022

№ 629-рп

**Об утверждении границ и режима использования территории
объекта культурного наследия федерального значения «Дом губернский 9-й»**

В соответствии со статьей 3.1, подпунктом 10 пункта 2 статьи 33 Федерального закона от 25.06.2002 № 73-ФЗ «Об объектах культурного наследия (памятниках истории и культуры) народов Российской Федерации» и пунктом 3.12 Положения о Комитете по государственному контролю, использованию и охране памятников истории и культуры, утвержденного постановлением Правительства Санкт-Петербурга от 28.04.2004 № 651, на основании историко-культурного исследования, выполненного ООО «Роскарта» (от 12.09.2022 рег. № 01-43-23970/22-0-0):

1. Утвердить:

1.1. Границы территории объекта культурного наследия федерального значения «Дом губернский 9-й», расположенного по адресу: Санкт-Петербург, г. Кронштадт, Петровская ул., 16-а, согласно приложению № 1 к распоряжению.

1.2. Режим использования территории объекта культурного наследия федерального значения «Дом губернский 9-й», расположенного по адресу: Санкт-Петербург, г. Кронштадт, Петровская ул., 16-а, согласно приложению № 2 к распоряжению.

2. Начальнику отдела государственного реестра объектов культурного наследия обеспечить:

2.1. Направление в Управление Федеральной службы государственной регистрации, кадастра и картографии по Санкт-Петербургу, Комитет по градостроительству и архитектуре копий распоряжений в срок, не превышающий пяти рабочих дней со дня издания распоряжения.

2.2. Уведомление лиц, являющихся собственниками или иными законными владельцами объекта, указанного в пункте 1 распоряжения, в срок, не превышающий трех рабочих дней со дня издания распоряжения.

2.3. Размещение настоящего распоряжения в электронной форме в локальной компьютерной сети КГИОП и его официальное опубликование.

2.4. Внесение соответствующих изменений в «Геоинформационную базу данных по объектам культурного наследия, границам и режимам зон охраны на территории Санкт-Петербурга».

3. Контроль за выполнением распоряжения возложить на начальника Управления государственного реестра объектов культурного наследия.

Председатель КГИОП

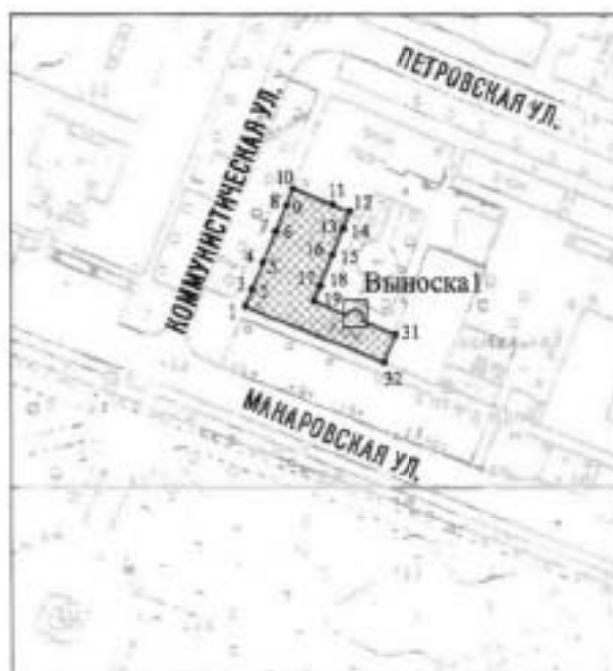


С.В. Масарон

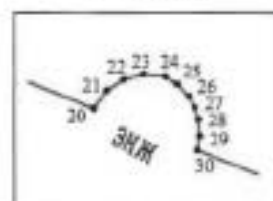
Приложение №1
к распоряжению КГИОП
от 24.12.2022 № 623-рп

Границы территории объекта культурного наследия федерального значения
«Дом губернский 9-й» (далее – объект культурного наследия), расположенного по адресу:
Санкт-Петербург, г. Кронштадт, Петровская ул., 16-а

1. Схема границ территории объекта культурного наследия:






Выноска I



Масштаб 1:2000

Условные обозначения:

	граница территории объекта культурного наследия
	характерная точка границы территории объекта культурного наследия
	территория, занимаемая объектом культурного наследия федерального значения

2. Перечень координат характерных точек границ территории
объекта культурного наследия:

Сведения о местоположении границ объекта					
1. Система координат СК-1964					
2. Сведения о характерных точках границ объекта					
Обозначение характерных точек границ	Координаты, м		Метод определения координат характерной точки	Средняя квадратическая погрешность положения характерной точки (М), м	Описание обозначения точки на местности (при наличии)
	X	Y			
1	2	3	4	5	6
1	100055.68	83218.21	Геодетический метод	0.10	-
2	100060.84	83220.33	Геодетический метод	0.10	-
3	100060.89	83220.22	Геодетический метод	0.10	-
4	100068.92	83223.50	Геодетический метод	0.10	-
5	100068.92	83223.63	Геодетический метод	0.10	-
6	100078.28	83227.48	Геодетический метод	0.10	-
7	100078.35	83227.34	Геодетический метод	0.10	-
8	100086.29	83230.64	Геодетический метод	0.10	-
9	100086.30	83230.78	Геодетический метод	0.10	-
10	100091.43	83232.89	Геодетический метод	0.10	-
11	100086.66	83244.81	Геодетический метод	0.10	-
12	100084.53	83250.11	Геодетический метод	0.10	-
13	100079.36	83248.03	Геодетический метод	0.10	-
14	100079.26	83248.12	Геодетический метод	0.10	-
15	100071.23	83244.83	Геодетический метод	0.10	-
16	100071.27	83244.69	Геодетический метод	0.10	-
17	100061.93	83240.89	Геодетический метод	0.10	-
18	100061.89	83241.00	Геодетический метод	0.10	-
19	100057.21	83239.11	Геодетический метод	0.10	-
20	100053.23	83248.97	Геодетический метод	0.10	-
21	100054.13	83249.65	Геодетический метод	0.10	-
22	100054.70	83250.50	Геодетический метод	0.10	-
23	100054.96	83251.51	Геодетический метод	0.10	-
24	100054.86	83252.62	Геодетический метод	0.10	-
25	100054.45	83253.23	Геодетический метод	0.10	-
26	100055.83	83253.80	Геодетический метод	0.10	-

3

27	100053.27	83254.10	Геодетический метод	0.10	-
28	100052.66	83254.30	Геодетический метод	0.10	-
29	100051.83	83254.36	Геодетический метод	0.10	-
30	100051.10	83254.24	Геодетический метод	0.10	-
31	100047.16	83263.99	Геодетический метод	0.10	-
32	100038.68	83260.59	Геодетический метод	0.10	-
1	100055.68	83218.21	Геодетический метод	0.10	-

Приложение №2
к распоряжению КГИОП
от 24.12.2022 №623-пр

Режим использования территории объекта культурного наследия федерального значения
«Дом губернский 9-й», расположенного по адресу: Санкт-Петербург, г. Кронштадт,
Петровская ул., 16-а

1. На территории объекта культурного наследия запрещаются: строительство объектов капитального строительства и увеличение объемно-пространственных характеристик существующих на территории объекта культурного наследия объектов капитального строительства; проведение земляных, строительных, мелкоразрывных и иных работ, за исключением работ по сохранению объекта культурного наследия или его отдельных элементов, сохранению историко-градостроительной или природной среды объекта культурного наследия.

2. На территории объекта культурного наследия разрешается ведение хозяйственной деятельности, не противоречащей требованиям обеспечения сохранности объекта культурного наследия и позволяющей обеспечить функционирование объекта культурного наследия в современных условиях.

3. Требования к осуществлению деятельности в границах территории объекта культурного наследия и требования к содержанию использования территории объекта культурного наследия устанавливаются законодательством Российской Федерации и Санкт-Петербурга об объектах культурного наследия.



ПРАВИТЕЛЬСТВО САНКТ-ПЕТЕРБУРГА
КОМИТЕТ ПО ГОСУДАРСТВЕННОМУ КОНТРОЛЮ, ИСПОЛЬЗОВАНИЮ
И ОХРАНЕ ПАМЯТНИКОВ ИСТОРИИ И КУЛЬТУРЫ
РАСПОРЯЖЕНИЕ

окуд

11.01.2023

№ 3-рп

Об утверждении границ и режима использования территории объекта культурного наследия регионального значения «Жилой дом купца Васильева»

В соответствии со статьей 3.1, подпунктом 10 пункта 2 статьи 33 Федерального закона от 25.06.2002 № 73-ФЗ «Об объектах культурного наследия (памятниках истории и культуры) народов Российской Федерации» и пунктом 3.12 Положения о Комитете по государственному контролю, использованию и охране памятников истории и культуры, утвержденного постановлением Правительства Санкт-Петербурга от 28.04.2004 № 651, на основании историко-культурного исследования, выполненного ООО «Роскарта» (от 12.09.2022 рег. № 01-43-23969/22-0-0):

1. Утвердить:

1.1. Границы территории объекта культурного наследия регионального значения «Жилой дом купца Васильева», расположенного по адресу: Санкт-Петербург, город Кронштадт, Петровская ул., 15, Красная ул., 3, согласно приложению № 1 к распоряжению.

1.2. Режим использования территории объекта культурного наследия регионального значения «Жилой дом купца Васильева», расположенного по адресу: Санкт-Петербург, город Кронштадт, Петровская ул., 15, Красная ул., 3, согласно приложению № 2 к распоряжению.

2. План границ территории объекта культурного наследия регионального значения «Жилой дом купца Васильева», утвержденный КГИОП 19.11.2003, признать утратившим силу.

3. Начальнику отдела государственного реестра объектов культурного наследия обеспечить:

3.1. Направление в Управление Федеральной службы государственной регистрации, кадастра и картографии по Санкт-Петербургу, Комитет по градостроительству и архитектуре копий распоряжений в срок, не превышающий пяти рабочих дней со дня издания распоряжения.

3.2. Уведомление лиц, являющихся собственниками или иными законными владельцами объекта, указанного в пункте 1 распоряжения, в срок, не превышающий трех рабочих дней со дня издания распоряжения.

3.3. Размещение настоящего распоряжения в электронной форме в локальной компьютерной сети КГИОП и его официальное опубликование.

3.4. Внесение соответствующих изменений в «Геоинформационную базу данных» по объектам культурного наследия, границам и режимам зон охраны на территории Санкт-Петербурга.

4. Контроль за выполнением распоряжения возложить на начальника Управления государственного реестра объектов культурного наследия.

Председатель КГИОП

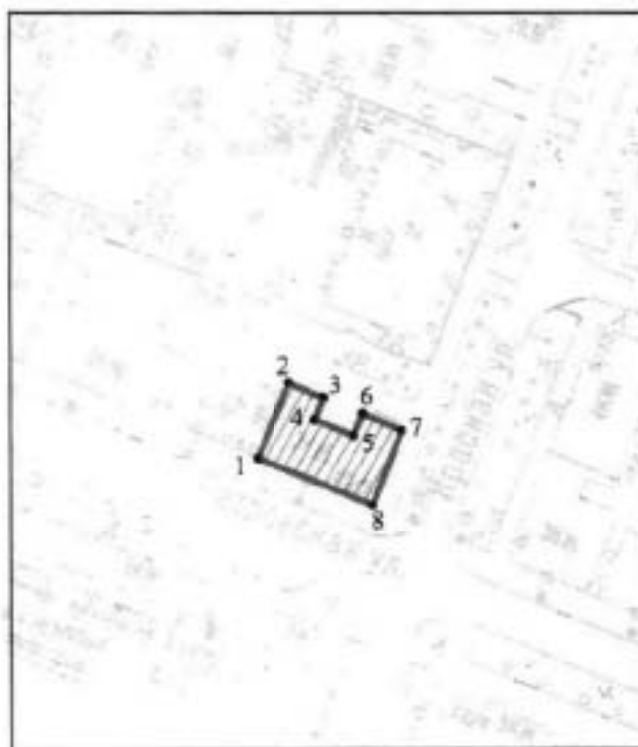


С.В. Макаров

Приложение №1
к распоряжению КГИОП
от 11.04.2023 № 3-рп




Границы территории объекта культурного наследия регионального значения
«Жилой дом купца Васильева» (далее – объект культурного наследия), расположенного по адресу:
Санкт-Петербург, город Кронштадт, Петровская ул., 15, Красная ул., 3

1. Схема границ территории объекта культурного наследия:



Масштаб 1:2000

Условные обозначения:

	граница территории объекта культурного наследия
	характерная точка границ территории объекта культурного наследия
	территория, занимаемая объектом культурного наследия регионального значения

2. Перечень координат характерных точек границ территории
объекта культурного наследия:

Сведения о местоположении границ объекта					
1. Система координат СК-1964					
2. Сведения о характерных точках границ объекта					
Обозначение характерных точек границ	Координаты, м		Метод определения координат характерной точки	Средняя квадратическая погрешность положения характерной точки (M ₀), м	Описание обозначения точки на местности (при наличии)
	X	Y			
1	2	3	4	5	6
1	100097.88	83380.54	Геодзический метод	0.10	-
2	100114.58	83387.49	Геодзический метод	0.10	-
3	100111.27	83395.33	Геодзический метод	0.10	-
4	100106.40	83393.43	Геодзический метод	0.10	-
5	100102.89	83401.98	Геодзический метод	0.10	-
6	100107.75	83404.10	Геодзический метод	0.10	-
7	100103.98	83412.75	Геодзический метод	0.10	-
8	100087.40	83406.30	Геодзический метод	0.10	-
1	100097.88	83380.54	Геодзический метод	0.10	-

Приложение №2
к распоряжению КГИОП
от 11.01.2023 № 3-рп

Режим использования территории объекта культурного наследия регионального значения
«Жилый дом купца Васильева», расположенного по адресу: Санкт-Петербург, город Кронштадт,
Петровская ул., 15, Красная ул., 3

1. На территории объекта культурного наследия запрещаются: строительство объектов капитального строительства и увеличение объемно-пространственных характеристик существующих на территории объекта культурного наследия объектов капитального строительства; проведение земляных, строительных, мелиоративных и иных работ, за исключением работ по сохранению объекта культурного наследия или его отдельных элементов, сохранению историко-градостроительной или природной среды объекта культурного наследия.

2. На территории объекта культурного наследия разрешается ведение хозяйственной деятельности, не противоречащей требованиям обеспечения сохранности объекта культурного наследия и позволяющей обеспечить функционирование объекта культурного наследия в современных условиях.

3. Требования к осуществлению деятельности в границах территории объекта культурного наследия и требования к содержанию использования территории объекта культурного наследия устанавливаются законодательством Российской Федерации и Санкт-Петербурга об объектах культурного наследия.

ПРИЛОЖЕНИЕ 32

к Акту по результатам ГОСУДАРСТВЕННОЙ ИСТОРИКО-КУЛЬТУРНОЙ ЭКСПЕРТИЗЫ документации, обозначающей меры по обеспечению сохранности объекта культурного наследия федерального значения «Дом губернской 1-й», расположенного по адресу: Санкт-Петербург, город Кронштадт, Петровская ул., д. 8, корп.2, лит. А, объекта культурного наследия федерального значения «Дом губернской 2-й», расположенного по адресу: Санкт-Петербург, город Кронштадт, Петровская ул., д. 8, корп.3, лит. А, объекта культурного наследия федерального значения «Дом губернской 3-й», расположенного по адресу: Санкт-Петербург, город Кронштадт, Петровская ул., д. 10, корп.2, лит. А, объекта культурного наследия федерального значения «Дом губернской 4-й», расположенного по адресу: Санкт-Петербург, город Кронштадт, Петровская ул., д. 10, корп.3, лит. А, объекта культурного наследия федерального значения «Дом губернской 5-й», расположенного по адресу: Санкт-Петербург, город Кронштадт, Петровская ул., д. 12, лит. А, объекта культурного наследия федерального значения «Дом губернской 6-й», расположенного по адресу: Санкт-Петербург, город Кронштадт, Красная ул., д. 2, лит. А, объекта культурного наследия федерального значения «Дом губернской 7-й», расположенного по адресу: Санкт-Петербург, город Кронштадт, Петровская ул., д. 14, лит. Б, объекта культурного наследия федерального значения «Дом губернской 8-й», расположенного по адресу: Санкт-Петербург, город Кронштадт, Петровская ул., д. 16/2, лит. А (г. Кронштадт, Петровская ул., 16, Коммунистическая ул., 2), объекта культурного наследия федерального значения «Дом губернской 9-й», расположенного по адресу: Санкт-Петербург, город Кронштадт, Петровская ул., д. 16/2, лит. А (г. Кронштадт, Петровская ул., 16-а), объекта культурного наследия федерального значения «Образцовая склярня», расположенного по адресу: Санкт-Петербург, город Кронштадт, Петровская ул., д. 14, лит. А; д.14, лит.Б (г. Кронштадт, Петровская ул., 14), выделенного объекта культурного наследия «Жилой дом», расположенного по адресу: Санкт-Петербург, г. Кронштадт, Петровская ул., д.8, корп. 4, лит. А (Петровская ул., 8, корп. 4), выделенного объекта культурного наследия «Жилой дом», расположенного по адресу: Санкт-Петербург, г. Кронштадт, Петровская ул., д.10, корп. 4, лит. А (Петровская ул., 10, корп. 4), объекта культурного наследия регионального значения «Жилой дом купца Васильева», расположенного по адресу: Санкт-Петербург, г. Кронштадт, Петровская ул., д. 13/6, лит. А (Остябрьская ул., 13, Красная ул., 6), объекта культурного наследия регионального значения «Жилой дом купца Васильева», расположенного по адресу: Санкт-Петербург, г. Кронштадт, Петровская ул., д. 15, лит. А (Остябрьская ул., 15, Красная ул., 3), объекта культурного наследия федерального значения «Летний сад», расположенного по адресу: Санкт-Петербург, г. Кронштадт, Петровская ул., объекта культурного наследия федерального значения «Первый учебный морской экипаж» при проведении вывозных работ, прокатных, вывозных, строительных работ на объекте «Ремонтно-строительные работы в квартале 51, г. Кронштадт», на земельном участке, непосредственно смежном с земельными участками в границах территории объектов культурного наследия («Маршрутная по ул., д. 8, корп.2, лит. А, объекта культурного наследия федерального значения «Дом губернской 1-й», расположенного по адресу: Санкт-Петербург, город Кронштадт, Петровская ул., д. 8, корп.3, лит. А, объекта культурного наследия федерального значения «Дом губернской 2-й», расположенного по адресу: Санкт-Петербург, город Кронштадт, Петровская ул., д. 10, корп.2, лит. А, объекта культурного наследия федерального значения «Дом губернской 4-й», расположенного по адресу: Санкт-Петербург, город Кронштадт, Петровская ул., д. 10, корп.3, лит. А, объекта культурного наследия федерального значения «Дом губернской 5-й», расположенного по адресу: Санкт-Петербург, город Кронштадт, Петровская ул., д. 12, лит. А, объекта культурного наследия федерального значения «Дом губернской 6-й», расположенного по адресу: Санкт-Петербург, город Кронштадт, Красная ул., д. 2, лит. А, объекта культурного наследия федерального значения «Дом губернской 7-й», расположенного по адресу: Санкт-Петербург, город Кронштадт, Петровская ул., д. 14, лит. Б, объекта культурного наследия федерального значения «Дом губернской 8-й», расположенного по адресу: Санкт-Петербург, город Кронштадт, Петровская ул., д. 16/2, лит. А (г. Кронштадт, Петровская ул., 16, Коммунистическая ул., 2), объекта культурного наследия федерального значения «Дом губернской 9-й», расположенного по адресу: Санкт-Петербург, город Кронштадт, Петровская ул., д. 16/2, лит. А (г. Кронштадт, Петровская ул., 16-а), объекта культурного наследия федерального значения «Образцовая склярня», расположенного по адресу: Санкт-Петербург, город Кронштадт, Петровская ул., д. 14, лит. А; д.14, лит.Б (г. Кронштадт, Петровская ул., 14), выделенного объекта культурного наследия «Жилой дом», расположенного по адресу: Санкт-Петербург, г. Кронштадт, Петровская ул., д.8, корп. 4, лит. А (Петровская ул., 8, корп. 4) выделенного объекта культурного наследия «Жилой дом», расположенного по адресу: Санкт-Петербург, г. Кронштадт, Петровская ул., д.10, корп. 4, лит. А (Петровская ул., 10, корп. 4), объекта культурного наследия регионального значения «Жилой дом купца Васильева», расположенного по адресу: Санкт-Петербург, г. Кронштадт, Петровская ул., д. 15, лит. А (Остябрьская ул., 15, Красная ул., 3), а также объекта культурного наследия федерального значения «Летний сад», расположенного по адресу: Санкт-Петербург, г. Кронштадт, Петровская ул., объекта культурного наследия федерального значения «Первый учебный морской экипаж», при реализации проектного решения «Ремонтно-строительные работы в квартале 51, г. Кронштадт», инв.№: 78-10-2219-ОСД/03, ООО «ЦНБИС», 2022 г.)

Копия Распоряжения КГИОП от 26.12.2022 №618-рп «Об утверждении границ и режима использования территории объекта культурного наследия регионального значения «Жилой дом купца Васильева»



ПРАВИТЕЛЬСТВО САНКТ-ПЕТЕРБУРГА
КОМИТЕТ ПО ГОСУДАРСТВЕННОМУ КОНТРОЛЮ, ИСПОЛЬЗОВАНИЮ
И ОХРАНЕ ПАМЯТНИКОВ ИСТОРИИ И КУЛЬТУРЫ
РАСПОРЯЖЕНИЕ

от

26.12.2022

№ 618-рп

**Об утверждении границ и режима использования территории
объекта культурного наследия регионального значения
«Жилой дом купца Васильева»**

В соответствии со статьей 3.1, подпунктом 10 пункта 2 статьи 33 Федерального закона от 25.06.2002 № 73-ФЗ «Об объектах культурного наследия (памятниках истории и культуры) народов Российской Федерации» и пунктом 3.12 Положения о Комитете по государственному контролю, использованию и охране памятников истории и культуры, утвержденного постановлением Правительства Санкт-Петербурга от 28.04.2004 № 651, на основании историко-культурного исследования, выполненного ООО «Росскарта» (от 12.09.2022 рег. № 01-43-23969/22-0-0):

1. Утвердить:

1.1. Границы территории объекта культурного наследия регионального значения «Жилой дом купца Васильева», расположенного по адресу: Санкт-Петербург, город Кронштадт, Петровская ул., 13, Красная ул., 6, согласно приложению № 1 к распоряжению.

1.2. Режим использования территории объекта культурного наследия регионального значения «Жилой дом купца Васильева», расположенного по адресу: Санкт-Петербург, город Кронштадт, Петровская ул., 13, Красная ул., 6, согласно приложению № 2 к распоряжению.

2. План границ территории объекта культурного наследия регионального значения «Жилой дом купца Васильева», утвержденный КГИОП 19.11.2003, признать утратившим силу.

3. Начальнику отдела государственного реестра объектов культурного наследия обеспечить:

3.1. Направление в Управление Федеральной службы государственной регистрации, кадастра и картографии по Санкт-Петербургу, Комитет по градостроительству и архитектуре копий распоряжений в срок, не превышающий пяти рабочих дней со дня издания распоряжения.

3.2. Уведомление лиц, являющихся собственниками или иными законными владельцами объекта, указанного в пункте 1 распоряжения, в срок, не превышающий трех рабочих дней со дня издания распоряжения.

3.3. Размещение настоящего распоряжения в электронной форме в локальной компьютерной сети КГИОП и его официальное опубликование.

3.4. Внесение соответствующих изменений в «Геоинформационную базу данных по объектам культурного наследия, границам и режимам зон охраны на территории Санкт-Петербурга».

4. Контроль за выполнением распоряжения возложить на начальника Управления государственного реестра объектов культурного наследия.

Председатель КГИОП



С.В. Макаров

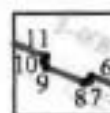
Приложение №1
к распоряжению КГИОП
от 26.12.2022 № 618-рп

Границы территории объекта культурного наследия регионального значения
«Жилой дом купца Васильева» (далее – объект культурного наследия), расположенного по адресу:
Санкт-Петербург, город Кронштадт, Петровская ул., 13, Красная ул., 6

1. Схема границ территории объекта культурного наследия:






Выноска



Масштаб 1:2000

Условные обозначения:

	граница территории объекта культурного наследия
	характерная точка границы территории объекта культурного наследия
	территория, зависящая объектом культурного наследия регионального значения

2. Перечень координат характерных точек границ территории
объекта культурного наследия:

Сведения о местоположении границ объекта					
1. Система координат СК-1964					
2. Сведения о характерных точках границ объекта					
Обозначение характерных точек границ	Координаты, м		Метод определения координат характерной точки	Средняя квадратическая погрешность положения характерной точки (M), м	Описание обозначения точки на местности (при наличии)
	X	Y			
1	2	3	4	5	6
1	100127.45	83457.23	Геодетический метод	0,10	-
2	100113.74	83490,80	Геодетический метод	0,10	-
3	100106.91	83487.28	Геодетический метод	0,10	-
4	100106.74	83486.86	Геодетический метод	0,10	-
5	100109.49	83480.29	Геодетический метод	0,10	-
6	100109.14	83480.15	Геодетический метод	0,10	-
7	100108.98	83479.71	Геодетический метод	0,10	-
8	100110.19	83476.83	Геодетический метод	0,10	-
9	100110.63	83476.66	Геодетический метод	0,10	-
10	100110.98	83476.80	Геодетический метод	0,10	-
11	100113.73	83470.24	Геодетический метод	0,10	-
12	100114.72	83467.94	Геодетический метод	0,10	-
13	100112.04	83466.85	Геодетический метод	0,10	-
14	100111.30	83468.16	Геодетический метод	0,10	-
15	100111.07	83468.33	Геодетический метод	0,10	-
16	100093.60	83461.31	Геодетический метод	0,10	-
17	100093.41	83460.89	Геодетический метод	0,10	-
18	100093.70	83455.25	Геодетический метод	0,10	-
19	100089.23	83452.66	Геодетический метод	0,10	-
20	100083.64	83461.33	Геодетический метод	0,10	-
21	100077.63	83458.05	Геодетический метод	0,10	-
22	100076.47	83460.95	Геодетический метод	0,10	-
23	100081.44	83463.02	Геодетический метод	0,10	-
24	100081.65	83463.36	Геодетический метод	0,10	-
25	100071.03	83488.68	Геодетический метод	0,10	-
26	100055.23	83483.68	Геодетический метод	0,10	-
27	100060.12	83472.18	Геодетический Метод	0,10	-

3

28	100059.87	83472.08	Геодетический метод	0.10	-
29	100061.43	83468.37	Геодетический метод	0.10	-
30	100061.07	83468.47	Геодетический метод	0.10	-
31	100074.26	83438.20	Геодетический метод	0.10	-
32	100077.09	83437.03	Геодетический метод	0.10	-
1	100127.45	83457.23	Геодетический метод	0.10	-

Приложение №2
к распоряжению КГИОП
от 26.12.2021 № 648-р/21

Режим использования территории объекта культурного наследия регионального значения
«Жилый дом купца Васильева», расположенного по адресу: Санкт-Петербург, город Кронштадт,
Петровская ул., 13, Красная ул., 6

1. На территории объекта культурного наследия запрещаются: строительство объектов капитального строительства и увеличение объемно-пространственных характеристик существующих на территории объекта культурного наследия объектов капитального строительства; проведение земляных, строительных, мелиоративных и иных работ, за исключением работ по сохранению объекта культурного наследия или его отдельных элементов, сохранению историко-градостроительной или природной среды объекта культурного наследия.

2. На территории объекта культурного наследия разрешается ведение хозяйственной деятельности, не противоречащей требованиям обеспечения сохранности объекта культурного наследия и позволяющей обеспечить функционирование объекта культурного наследия в современных условиях.

3. Требования к осуществлению деятельности в границах территории объекта культурного наследия и требования к содержанию использования территории объекта культурного наследия устанавливаются законодательством Российской Федерации и Санкт-Петербурга об объектах культурного наследия.

Утверждено
приказом Министерства культуры
Российской Федерации
от 2 июля 2015 г. № 1906

Экземпляр № 1

781711201980005

Регистрационный номер объекта культурного
наследия в едином государственном реестре
объектов культурного наследия (памятников
истории и культуры) народов Российской Федерации

ПАСПОРТ ОБЪЕКТА КУЛЬТУРНОГО НАСЛЕДИЯ

Фотографическое изображение объекта культурного наследия,
за исключением отдельных объектов археологического наследия,
фотографическое изображение которых вносится на основании решения
соответствующего органа охраны объектов культурного наследия



06.07.2019
Дата съемки (число, месяц, год)

1. Сведения о наименовании объекта культурного наследия

Жилой дом купца Васильева

2. Сведения о времени возникновения или дате создания объекта культурного наследия, датах основных изменений (перестроек) данного объекта и (или) датах связанных с ним исторических событий

1850 г.

3. Сведения о категории историко-культурного значения объекта культурного наследия

Федерального значения	Регионального значения	Местного (муниципального значения)
	+	

4. Сведения о виде объекта культурного наследия

Памятник	Ансамбль	Достопримечательное место
+		

5. Номер и дата принятия органом государственной власти решения о включении объекта культурного наследия в единый государственный реестр объектов культурного наследия (памятников истории и культуры) народов Российской Федерации

- решение Исполнительного Комитета Ленинградского городского Совета народных депутатов «О взятии под охрану памятников архитектуры Петроградского района и г.Кронштадта» № 644 от 06.08.1990 г.

6. Сведения о местонахождении объекта культурного наследия (адрес объекта или при его отсутствии описание местоположения объекта)

Санкт-Петербург, город Кронштадт, Петровская ул., 13, Красная ул., 6

7. Сведения о границах территории объекта культурного наследия, включенного в единый государственный реестр объектов культурного наследия (памятников истории и культуры) народов Российской Федерации

- План границ территории объекта культурного наследия от 19.11.2003 г.

8. Описание предмета охраны объекта культурного наследия

Объемно-пространственное решение: исторические габариты и конфигурация здания разной этажности (3-4 этажа), на подвалах, с дворовым флигелем (со стороны ул. Красная); исторические форма и габариты двускатной крыши. Конструктивная система здания: наружные и внутренние капитальные кирпичные стены; отметки междуэтажных перекрытий; конструкции парадной и черных лестниц: известняковые ступени, лестничные марши на металлических косоурах, мощение известняком лестничных площадок; лестничные площадки черной лестницы (вход на лестницу в юго-западном углу двора) на цилиндрических сводах; рисунок и материал (металл) перильного ограждения парадной лестницы; «пруссские» своды перекрытия воротного проезда со стороны Петровской ул. Объемно-планировочное решение: историческое объемно-планировочное решение в габаритах капитальных стен. Архитектурно-художественное решение фасадов: в приемах эклектики с элементами ренессанса; лицевой фасад по Петровской ул.: аттик с профилированным раскрепованным карнизом и окном в штукатурном обрамлении с треугольным сандриком - по 8-ой оси фасада по ул. Петровская ризалит по 15-ой оси фасада на уровне 2 и 3 этажей акцентирован сложным штукатурным декором; материал фасадной поверхности - гладкая штукатурка, рустовка на уровне первого этажа (9-21 ось фасада), вертикальные членения фасада акцентированные рустом; конфигурация, расположение, габариты оконных и дверных проемов и рисунок их заполнения; элементы архитектурно-художественного решения фасада, в том числе: по 9-14 и 16-21 осям фасада штукатурные профилированные наличники подвальных оконных проемов; по 8-й оси фасада по ул. Петровская над проемом воротного проезда во двор фигурная филленка сложной конфигурации; по 1-7 осям на уровне первого этажа - арочные штукатурные обрамления оконных проемов с рустованными архивольтами. В подоконном пространстве и между окнами - профилированная штукатурная тяга и филленки в профилированном обрамлении. по 1-7 осям фасада - на уровне 2 и 3 этажей оштукатуренные вертикальные тяги, образующие над окнами 3-го этажа полуциркулярные завершения; по 1-8 осям фасада на уровне 2-го этажа - профилированные штукатурные наличники окон; по 1-8 осям фасада на уровне 3-го этажа - профиль арочного обрамления окон, простые подоконные карнизы; по 9-14 и 16-21 осям фасада на уровне первого этажа профилированные штукатурные карнизы под оконными проемами; по 9-14 и 16-21 осям фасада - на уровне второго этажа - штукатурные наличники сложной формы, со штукатурными замковыми камнями; по 9-14 и 16-21 осям фасада - на уровне третьего этажа - штукатурные наличники сложной формы, со штукатурными профилированными карнизами и отделкой подоконного пространства штукатуркой «под шубу»; по 15-ой оси фасада на уровне 2-го этажа профилированный штукатурный наличник сложной конфигурации; по 15-ой оси фасада, на уровне 2-го и 3-го этажей - сложное штукатурное обрамление оконного проема с полуциркулярным завершением, с профилированным карнизом; по 1-8 осям фасада - между окнами 1 и 2 этажей профилированный междуэтажный карниз и штукатурный филленчатый пояс над ним; по 1-8 осям фасада - между окнами 2 и 3 этажей - филленки в профилированном обрамлении; по 1-7 осям фасада, над окнами 3-го этажа, под венчающим карнизом - штукатурный филленчатый пояс; по 9-21 осям фасада - междуэтажный штукатурный профилированный карниз между окнами первого и второго этажей; по 9-14 и 16-21 осям фасада - профилированная штукатурная тяга в пространстве под окнами 2-го этажа; по 9-14 и 16-21 осям фасада - штукатурная тяга в пространстве между окнами 3-го этажа: венчающий профилированный штукатурный карниз профилированный карниз; лицевой фасад по Красной ул.: материал фасадной поверхности: гладкая штукатурка, рустовка; конфигурация, расположение, габариты оконных и дверных проемов и рисунок их заполнения; элементы архитектурно-художественного решения фасада, в том числе: по 1-24 осям фасада - окна с полуциркулярным завершением, в штукатурном обрамлении в форме арок с рустованными архивольтами. В подоконном пространстве и между окнами - профилированная штукатурная тяга и филленки в профилированном обрамлении; по 1-14 осям фасада, на уровне 2 и 3 этажей - профилированные штукатурные наличники; по 1-14 осям фасада на уровне 4-го этажа штукатурные профилированные подоконные карнизы; по 15-24 осям фасада на уровне 3-го этажа профиль арочного обрамления окон, простые подоконные карнизы; по 1-14 осям фасада между окнами первого и второго этажей междуэтажный штукатурный профилированный карниз; по 1-14 осям фасада между окнами первого и третьего этажей филленки в профилированном обрамлении; по 1-14 осям фасада между окнами 3 и 4 этажей профилированный штукатурный междуэтажный карниз; по 15-24 осям фасада - между окнами 1 и 2 этажей профилированный междуэтажный карниз и штукатурный филленчатый пояс над ним; по 15-24 осям фасада - между окнами 2 и 3 этажей -

филленки в профилированном обрамлении: по 15-24 осям фасада по ул. Красная, над окнами 3-го этажа, под венчающим карнизом - штукатурный филленчатый пояс; венчающий профилированный штукатурный карниз; угловой скос фасада (угол Красной и Петровской улиц); материал фасадной поверхности: гладкая штукатурка, рустовка; конфигурация, расположение, габариты оконных и дверных проемов и рисунок их заполнения; элементы архитектурно-художественного решения, в том числе: на уровне первого этажа - арочное штукатурное обрамление оконного проема, под окном проемом-штукатурная тяга и прямоугольная филленка; на уровне 2-го этажа - профилированный штукатурный наличник балконного дверного проема; на уровне 3-го этажа - профиль обрамления балконного дверного проема с полукруглым завершением; на уровне 2 и 3 этажей - металлические литые кронштейны балконов; венчающий профилированный карниз с филленчатым поясом под ним; дворовые фасады: лестничный ризалит по центральной оси южного фасада дворового флигеля; материал фасадной поверхности: гладкая штукатурка; конфигурация, расположение, габариты дверных и оконных проемов и рисунок их заполнения; по 1-3 осям северного фасада между окнами 3 и 4 этажей междуэтажный профилированный карниз; венчающий профилированный карниз, северный торцевой фасад; материал фасадной поверхности - гладкая штукатурка; конфигурация и расположение на фасаде, габариты оконных проемов, рисунок их заполнения; профиль венчающего карниза.

- распоряжение КГИОП № 10-75 от 18.03.2011 г.


9. Сведения о наличии зон охраны данного объекта культурного наследия с указанием номера и даты принятия органом государственной власти акта об утверждении указанных зон либо информация о расположении данного объекта культурного наследия в границах зон охраны иного объекта культурного наследия

- закон Санкт-Петербурга «О границах объединенных зон охраны объектов культурного наследия, расположенных на территории Санкт-Петербурга, режимах использования земель и требованиям к градостроительным регламентам в границах указанных зон» № 820-7 от 19.01.2009 г.

Всего в паспорте листов

4

Уполномоченное должностное лицо органа охраны объектов культурного наследия

Заместитель председателя КГИОП		Аганова Галина Рэмовна
должность	подпись	инициалы, фамилия



27 . 12 . 2021

Дата оформления паспорта
(число, месяц, год)

В настоящем документе проинто
и скреплено печатью
4 (четыре) листа(ов)
Шульц В.И.



Вручен Л.С.

Утверждено
приказом Министерства культуры
Российской Федерации
от 2 июля 2015 г. № 1906

Экземпляр № 1

781711201970005

Регистрационный номер объекта культурного
наследия в едином государственном реестре
объектов культурного наследия (памятников
истории и культуры) народов Российской Федерации

ПАСПОРТ ОБЪЕКТА КУЛЬТУРНОГО НАСЛЕДИЯ

Фотографическое изображение объекта культурного наследия,
за исключением отдельных объектов археологического наследия,
фотографическое изображение которых вносится на основании решения
соответствующего органа охраны объектов культурного наследия



06.07.2017
Дата съемки (число, месяц, год)

1. Сведения о наименовании объекта культурного наследия

Жилой дом купца Васильева

2. Сведения о времени возникновения или дате создания объекта культурного наследия, датах основных изменений (перестроек) данного объекта и (или) датах связанных с ним исторических событий

1844-1845 гг.

3. Сведения о категории историко-культурного значения объекта культурного наследия

Федерального значения	Регионального значения	Местного (муниципального значения)
	+	

4. Сведения о виде объекта культурного наследия

Памятник	Ансамбль	Достопримечательное место
+		

5. Номер и дата принятия органом государственной власти решения о включении объекта культурного наследия в единый государственный реестр объектов культурного наследия (памятников истории и культуры) народов Российской Федерации

- решение Исполнительного Комитета Ленинградского городского Совета народных депутатов «О взятии под охрану памятников архитектуры Петроградского района и г.Кронштадта» № 644 от 06.08.1990 г.

6. Сведения о местонахождении объекта культурного наследия (адрес объекта или при его отсутствии описание местоположения объекта)

Санкт-Петербург, город Кронштадт, Петровская ул., 15, Красная ул., 3

7. Сведения о границах территории объекта культурного наследия, включенного в единый государственный реестр объектов культурного наследия (памятников истории и культуры) народов Российской Федерации

- План границ территории от 19.11.2003 г.

8. Описание предмета охраны объекта культурного наследия

На дату оформления паспорта предмет охраны объекта культурного наследия не утвержден.

9. Сведения о наличии зон охраны данного объекта культурного наследия с указанием номера и даты принятия органом государственной власти акта об утверждении указанных зон либо информация о расположении данного объекта культурного наследия в границах зон охраны иного объекта культурного наследия

- закон Санкт-Петербурга «О границах объединенных зон охраны объектов культурного наследия, расположенных на территории Санкт-Петербурга, режимах использования земель и требованиях к градостроительным регламентам в границах указанных зон» № 820-7 от 19.01.2009 г.

Всего в паспорте листов

3

Уполномоченное должностное лицо органа охраны объектов культурного наследия

Заместитель председателя КГИОП		Аганова Галина Рэмовна
должность	подпись	инициалы, фамилия




21 . 12 . 2021

Дата оформления паспорта
(число, месяц, год)

В настоящем документе прошито
и скреплено печатью

3 (три) _____ листа(ов)

 С.А. Шварц



 Шварц С.А.

Утверждено
приказом Министерства культуры
Российской Федерации
от 2 июля 2015 г. № 1906

Экземпляр № 1

781721201950006

Регистрационный номер объекта культурного
наследия в едином государственном реестре
объектов культурного наследия (памятников
истории и культуры) народов Российской Федерации

ПАСПОРТ ОБЪЕКТА КУЛЬТУРНОГО НАСЛЕДИЯ

Фотографическое изображение объекта культурного наследия,
за исключением отдельных объектов археологического наследия,
фотографическое изображение которых вносится на основании решения
соответствующего органа охраны объектов культурного наследия



06.07.2017
Дата съемки (число, месяц, год)

1. Сведения о наименовании объекта культурного наследия

Летний сад

2. Сведения о времени возникновения или дате создания объекта культурного наследия, датах основных изменений (перестроек) данного объекта и (или) датах связанных с ним исторических событий

1-я пол. XVIII - 2-я пол. XIX вв.

3. Сведения о категории историко-культурного значения объекта культурного наследия

Федерального значения	Регионального значения	Местного (муниципального значения)
+		

4. Сведения о виде объекта культурного наследия

Памятник	Ансамбль	Достопримечательное место
	+	

5. Номер и дата принятия органом государственной власти решения о включении объекта культурного наследия в единый государственный реестр объектов культурного наследия (памятников истории и культуры) народов Российской Федерации

- | |
|--|
| <ul style="list-style-type: none"> • постановление Правительства Российской Федерации «О перечне объектов исторического и культурного наследия федерального (общероссийского) значения, находящихся в г. Санкт-Петербурге» № 527 от 10.07.2001 г. |
|--|

6. Сведения о местонахождении объекта культурного наследия (адрес объекта или при его отсутствии описание местоположения объекта)

Санкт-Петербург, г. Кронштадт, Петровская ул.

7. Сведения о границах территории объекта культурного наследия, включенного в единый государственный реестр объектов культурного наследия (памятников истории и культуры) народов Российской Федерации

- | |
|--|
| <ul style="list-style-type: none"> • План границ территории объекта культурного наследия от 04.07.2005 г. |
|--|

8. Описание предмета охраны объекта культурного наследия

Объемно-пространственное и планировочное решение территории: местоположение границ территории; композиционная связь элементов ансамбля (ограда, памятник мичману корабля «Азов» Домашенко А.А., памятник погибшим членам экипажа клипера «Опричник», сад);

Ограда Объемно-пространственное решение: местоположение, габариты и конфигурация ограды на цоколе с пятью воротами и декоративными контрфорсами, обозначающей южную границу объекта. Конструктивная система: историческая конструкция ограды, включая: цоколь – местоположение, габариты, конфигурация (прямоугольная в профиле с основаниями контрфорсов), материал (блоки из известняка); навершие и заполнение ограды и навершия контрфорсов – конструкция (опорные столбы, с горизонтальными направляющими и вертикальными стойками); местоположение, габариты, материал (металл), техника исполнения (литье, ковка); ворота - конструкция (опорные столбы, створки ворот, исторические верхние перемычки); местоположение, габариты, материал (металл), техника исполнения (литье, ковка).

Архитектурно-художественное решение: навершие ограды – оформление и рисунок: опорные столбы прямоугольного сечения с фигурным ступенчатым основанием, прямоугольными филеками и накладными элементами растительного орнамента по внешним граням, накладным металлическим волотообразным орнаментом по граням в верхней части столбов и завершением в виде соединенных стилизованных якорей; горизонтальные направляющие квадратного сечения и вертикальные стойки с завершениями в виде пик на шарах и фигурным орнаментом в центральной части и заполнением в виде стилизованного растительного и волотообразного рисунка у основания и центральной части; навершия контрфорсов со ступенчатым основанием и растительным орнаментом на гранях; ворота – оформление и рисунок: крайние западные и двое восточных ворот: опорные столбы прямоугольного сечения с фигурным ступенчатым основанием, прямоугольными филеками и накладными элементами растительного орнамента по внешним граням, накладным металлическим волотообразным орнаментом по граням верхней части столбов и завершением в виде соединенных стилизованных якорей; створки с гладким основанием со стилизованными алмазными гранями, горизонтальными направляющими и вертикальными стойками с фигурным орнаментом в центральной части и заполнением в виде стилизованного растительного и волотообразного рисунка у основания и в центральной части; верхняя перемычка с вертикальными стойками с завершением в виде пик с шарами в основании и растительным орнаментом в центральной части; двое центральных ворот: опорные столбы прямоугольного сечения с фигурным ступенчатым основанием, прямоугольными филеками и накладными элементами растительного орнамента и растительными розетками по внешним граням, накладным металлическим волотообразным орнаментом с вписанным стилизованным изображением якоря по граням верхней части столбов и навершиями в виде трех стилизованных светильников с элементами растительного и волотного рисунка и надписями на соединительной планке «К.П.З. 1873»; створки с гладким основанием со стилизованными алмазными гранями и элементами растительного орнамента, горизонтальными направляющими и вертикальными стойками с фигурным орнаментом в центральной части и заполнением в виде стилизованного растительного и волотообразного рисунка у основания и в центральной части; верхняя перемычка с горизонтальным поясом и двумя медальонами со стилизованными навершиями в виде пик, заполненными растительным и волотообразным орнаментом, с вписанным в центральной части в рисунок стилизованным изображением якоря, обвитого гирляндами. Памятник мичману корабля «Азов» Домашенко А.А. Объемно-пространственное решение: местоположение (восточная часть сада, правое главной аллеи), габариты, конфигурация памятника. Конструктивная система: материал стилобата – известняк, плиты из гранита; материал постамента и стелы – чугун; материал букв – бронза.

Художественное решение чугунная стела с полукруглым завершением на чугунном пьедестале, на квадратном известняковом стилобате с плитами полированного гранита в завершении; по краям стелы, с лицевой и бортовой стороны декоративный пояс акаанта, на лицевой стороне стелы позолоченное изображение лаврового венка, надпись бронзовыми буквами «Въ память человеколюбиваго подвига А. Домашенко 9-го Сентября 1827 года при берегах Сицилии» и скульптурное изображение кормовой части линейного корабля «Азов» в нижней части стелы; на оборотной стороне бронзовыми буквами выложена надпись: «Офицеры корабля Азова любезному сослуживцу бросившемуся с кормы корабля для спасения погибающего в волнах матроса и зашатившему жизнью за столь человеколюбивый поступок». Памятник погибшим членам экипажа клипера «Опричник». Объемно-пространственное и решение: местоположение (юго-восточная часть сада), габариты, конфигурация памятника. Конструктивная система: материал стилобата – природный камень; материал постамента и стелы - гранит; материал

флага – гипс; материал ограды и декоративных элементов – чугун; материал памятных досок – металл. Художественное решение памятника на стилобате из глыб природного камня на ступенчатом пьедестале из полированного гранита в виде стелы из глыбы необработанного гранита, имитирующей формой волну, дополненной морским якорем, звеньями якорной цепи и флагштоком с гипсовым изображением Андреевского флага; на правой стороне памятника доска желтого металла с надписью «В память погибших на клипере «Опричник» в Индийском Океане в декабре 1861 года»; на левой стороне памятника такая же доска с перечнем погибших; памятник окружен оградой из артиллерийских стволов, соединенных цепями. Сад Объемно-пространственное и планировочное решение, рельеф: историческое сочетание открытых, полуоткрытых и закрытых пространств с ландшафтными группами; рельеф ровный с искусственным холмом грота в завершении западной центральной аллеи; холмами в северо-восточной части сада; откосом оврага, оформленного лестницей в северной части сада; историческая планировочная структура, включая две центральные аллеи (восточная утрачена); местоположение исторических беседок: холм грота; откос южного берега докового бассейна в северной части сада; круглая площадка западнее центральной аллеи; местоположение участка дворца Петра I (юго-западная часть сада); местоположение исторического прямоугольного бассейна (центральная часть сада); визуальные связи грота и центральных ворот ограды по центральной аллее и площадки беседки на откосе докового бассейна и докового бассейна; участки культурного слоя. Посаджения: особо ценные старовозрастные деревья - обсадка холма грота и холмов в восточной части сада (клены остролистные, липы мелколистные); посадки дубов черешчатых и лип мелколистных в виде солитеров и частично сохранившихся групп, рядовые посадки кленов остролистных; мемориальный дуб, посаженный адмиралом С.О. Макаровым (в северной части сада, на уступе склона оврага рядом с лестницей). Конструктивная система сооружений: тип дорожек и аллей – щебеночно-набитой; лестница в северной части: материал ступеней – известняк; обкладка лестницы и дорожки – необработанные глыбы гранита; материал стен грота – кирпич; оформление лицевой части грота – гладкая штукатурка.

- распоряжение КГИОП № 560-р от 18.12.2017 г.

9. Сведения о наличии зон охраны данного объекта культурного наследия с указанием номера и даты принятия органом государственной власти акта об утверждении указанных зон либо информация о расположении данного объекта культурного наследия в границах зон охраны иного объекта культурного наследия

- Закон Санкт-Петербурга "О границах объединенных зон охраны объектов культурного наследия, расположенных на территории Санкт-Петербурга, режимах использования земель и требованиям к градостроительным регламентам в границах указанных зон" № 820-7 от 19.01.2009 г.

Всего в паспорте листов

4


Уполномоченное должностное лицо органа охраны объектов культурного наследия

Заместитель председателя КГИОП		Аганова Галина Рэмовна
должность	подпись	инициалы, фамилия

27 . 12 . 2021

Дата оформления паспорта
(число, месяц, год)





А. Брисов Д.С.

Утверждено
приказом Министерства культуры
Российской Федерации
от 2 июля 2015 г. № 1906

Экземпляр №

Регистрационный номер объекта культурного
наследия в едином государственном реестре
объектов культурного наследия (памятников
истории и культуры) народов Российской Федерации

ПАСПОРТ ОБЪЕКТА КУЛЬТУРНОГО НАСЛЕДИЯ

Фотографическое изображение объекта культурного наследия,
за исключением отдельных объектов археологического наследия,
фотографическое изображение которых вносится на основании решения
соответствующего органа охраны объектов культурного наследия



24.03.2016

Дата съемки (число, месяц, год)

1. Сведения о наименовании объекта культурного наследия

2. Сведения о времени возникновения или дате создания объекта культурного наследия, датах основных изменений (перестроек) данного объекта и (или) датах

связанных с ним исторических событий

1717-1725 гг., 1770-е гг., 1810-1820 гг., 1832-1833 гг.

3. Сведения о категории историко-культурного значения объекта культурного наследия

Федерального значения	Регионального значения	Местного (муниципального значения)
+		

4. Сведения о виде объекта культурного наследия

Памятник	Ансамбль	Достопримечательное место
+		

5. Номер и дата принятия органом государственной власти решения о включении объекта культурного наследия в единый государственный реестр объектов культурного наследия (памятников истории и культуры) народов Российской Федерации

- Постановление Правительства Российской Федерации «О перечне объектов исторического и культурного наследия федерального (общероссийского) значения, находящихся в г. Санкт-Петербурге» № 527 от 10.07.2001 г.

6. Сведения о местонахождении объекта культурного наследия (адрес объекта или при его отсутствии описание местоположения объекта)

Санкт-Петербург, г. Кронштадт, Петровская улица, дом 14, литеры А и Б

7. Сведения о границах территории объекта культурного наследия, включенного в единый государственный реестр объектов культурного наследия (памятников истории и культуры) народов Российской Федерации

- Распоряжение КГИОП «Об утверждении границ и режима использования территории объекта культурного наследия федерального значения «Образцовая казарма» № 620-рп от 27.12.2022 г.

8. Описание предмета охраны объекта культурного наследия

Объемно-пространственное решение: историческое местоположение, габариты и конфигурация прямоугольного в плане, трехэтажного здания с прилегающей к крайним восточным осям северного торцевого фасада трехэтажным Г-образным корпусом с воротным проемом по 19 оси северного лицевого фасада; исторические габариты и конфигурация вальмовых и скатных крыш; высота коньков крыш; исторический материал покрытия крыш (металл). Конструктивная система здания: наружные кирпичные капитальные стены; внутренние капитальные стены -

местоположение, материал (кирпич); отметки межэтажных перекрытий; лестница южного трехэтажного корпуса - историческое местоположение, габариты, тип (трехмаршевая), конструкция (марши на полукруглых арках); исторический материал и профиль ступеней; ограждение лестницы – материал (металл); прусские (по балкам) своды в завершении лестничной клетки; лестница южного трехэтажного корпуса - историческое местоположение, габариты, тип (двухмаршевая), конструкция (марши на косяках, площадки на коробовых сводах); ограждение лестницы – материал (металл); прусские (по балкам) своды в завершении лестничной клетки; лестницы северного Г-образного корпуса - историческое местоположение, габариты, тип (двухмаршевые), историческая конструкция лестниц; прусские (по балкам) своды помещений южного корпуса. Архитектурно-художественное решение фасадов: исторический материал и характер отделки фасадов южного и северного Г-образного корпусов - гладкая штукатурка, горизонтальный руст (лицевые (восточный и северный) фасады южного Г-образного корпуса в уровне первого этажа); материал отделки цоколей - известняк; исторические оконные и дверные проемы- местоположение, габариты, конфигурация (прямоугольная- проемы северного корпуса, с полуциркулярным завершением – проемы южного корпуса и проемы по 6-7 осям в уровне первого этажа и 8-11 осям в уровне второго этажа северного фасада северного Г-образного корпуса); исторический рисунок расстановки и материал заполнения оконных проемов; исторический материал дверных заполнений; исторический декор фасадов: южный корпус: оштукатуренная профилированная тяга между первым и вторым этажами; оштукатуренная профилированная межоконная тяга в уровне второго этажа; оформление оконных проемов второго этажа трехчастными замковыми камнями оформление оконных проемов фасадов профилированными подоконными досками; оштукатуренный профилированный венчающий карниз в завершении фасадов; северный Г-образный корпус: оштукатуренная профилированная межоконная тяга в уровне первого этажа лицевых фасадов; рустованные лопатки в уровне первого-второго этажей по 7,8, 10 и 11 осям северного лицевого фасада; оформление оконных, дверных и короткого проемов первого этажа восточного и северного лицевых и проемов по 8-11 осям второго этажа северного лицевого фасадов штукатурными наличниками, рустованными оштукатуренными архивольтами с замковыми камнями и оштукатуренными всерными замковыми камнями; оштукатуренный профилированный венчающий карниз в завершении фасадов.

- Распоряжение КГИОП "Об утверждении предмета охраны объекта культурного наследия федерального значения «Образцовая казарма»" № 370-рп от 21.12.2021 г.

9. Сведения о наличии зон охраны данного объекта культурного наследия с указанием номера и даты принятия органом государственной власти акта об утверждении указанных зон либо информация о расположении данного объекта культурного наследия в границах зон охраны иного объекта культурного наследия

- Закон Санкт-Петербурга «О границах объединенных зон охраны объектов культурного наследия, расположенных на территории Санкт-Петербурга, режимах использования земель и требованиях к градостроительным регламентам в границах указанных зон» № 820-7 от 19.01.2009 г.

4

Всего в паспорте листов

4

Уполномоченное должностное лицо органа охраны объектов культурного наследия

Заместитель председателя КГИОП		Аганова Галина Рэмовна
должность	подпись	инициалы, фамилия

28 . 02 . 2023

Дата оформления паспорта
(число, месяц, год)

Утверждено
приказом Министерства культуры
Российской Федерации
от 2 июля 2015 г. № 1906

Экземпляр № 1

781711202830006

Регистрационный номер объекта культурного
наследия в едином государственном реестре
объектов культурного наследия (памятников
истории и культуры) народов Российской Федерации

**ПАСПОРТ
ОБЪЕКТА КУЛЬТУРНОГО НАСЛЕДИЯ**

Фотографическое изображение объекта культурного наследия,
за исключением отдельных объектов археологического наследия,
фотографическое изображение которых вносится на основании решения
соответствующего органа охраны объектов культурного наследия



19.04.2017

Дата съемки (число, месяц, год)

1. Сведения о наименовании объекта культурного наследия

Дом губернский 1-й

2. Сведения о времени возникновения или дате создания объекта культурного наследия, датах основных изменений (перестроек) данного объекта и (или) датах связанных с ним исторических событий

1717-1725 гг., 1770-е гг., 1810-1820 гг.
--

3. Сведения о категории историко-культурного значения объекта культурного наследия

Федерального значения	Регионального значения	Местного (муниципального значения)
+		

4. Сведения о виде объекта культурного наследия

Памятник	Ансамбль	Достопримечательное место
+		

5. Номер и дата принятия органом государственной власти решения о включении объекта культурного наследия в единый государственный реестр объектов культурного наследия (памятников истории и культуры) народов Российской Федерации

- | |
|--|
| <ul style="list-style-type: none"> • Постановление Правительства Российской Федерации «О перечне объектов исторического и культурного наследия федерального (общероссийского) значения, находящихся в г. Санкт-Петербурге» № 527 от 10.07.2001 г. |
|--|

6. Сведения о местонахождении объекта культурного наследия (адрес объекта или при его отсутствии описание местоположения объекта)

Санкт-Петербург, г. Кронштадт, Петровская ул., 8, корп. 2

7. Сведения о границах территории объекта культурного наследия, включенного в единый государственный реестр объектов культурного наследия (памятников истории и культуры) народов Российской Федерации

- | |
|---|
| <ul style="list-style-type: none"> • Распоряжение КГИОП «Об утверждении границ и режима использования территории объекта культурного наследия федерального значения «Дом губернский 1-й» № 621-рп от 27.12.2022 г. |
|---|

8. Описание предмета охраны объекта культурного наследия

Объемно-пространственное решение: местоположение, габариты и конфигурация прямоугольного в плане, трехэтажного здания с раскреповками по 3-5 и 10-12 осям восточного и по 3-5 и 16-18 осям западного дворовых фасадов; исторические габариты и конфигурация вальмовой крыши; высота конька крыши; исторический материал окрытия крыши (металл). Конструктивная система здания: наружные кирпичные капитальные стены; внутренние капитальные стены - местоположение, материал (кирпич); отметки межэтажных перекрытий; историческое местоположение и тип (двухмаршевая) северной лестницы; историческое местоположение и тип (двухмаршевая) южной лестницы. Архитектурно-художественное решение фасадов: исторический материал отделки фасадов - гладкая штукатурка; материал отделки цоколя - известняк; исторические оконные и дверные проемы - местоположение, габариты, конфигурация (прямоугольная); исторический рисунок расстекловки заполнения оконных проемов; исторический материал дверных заполнений; исторический декор фасадов: оштукатуренная профилированная тяга между первым и вторым этажами; историческое оформление оконных проемов; оштукатуренный профилированный венчающий карниз большого выноса в завершении фасадов.

- Распоряжение КГИОП "Об утверждении предмета охраны объекта культурного наследия федерального значения "Дом губернский 1-й" № 310-рп от 23.11.2021 г.

9. Сведения о наличии зон охраны данного объекта культурного наследия с указанием номера и даты принятия органом государственной власти акта об утверждении указанных зон либо информация о расположении данного объекта культурного наследия в границах зон охраны иного объекта культурного наследия

- Закон Санкт-Петербурга «О границах объединенных зон охраны объектов культурного наследия, расположенных на территории Санкт-Петербурга, режимах использования земель и требованиях к градостроительным регламентам в границах указанных зон» № 820-7 от 19.01.2009 г.

Всего в паспорте листов

3

Уполномоченное должностное лицо органа охраны объектов культурного наследия

Заместитель председателя КГИОП		Аганова Галина Рэмовна
должность	подпись	инициалы, фамилия



2021 . 01 . 23

Дата оформления паспорта
(число, месяц, год)

Утверждено
приказом Министерства культуры
Российской Федерации
от 2 июля 2015 г. № 1906

Экземпляр № 1

781711202840006

Регистрационный номер объекта культурного
наследия в едином государственном реестре
объектов культурного наследия (памятников
истории и культуры) народов Российской Федерации

ПАСПОРТ ОБЪЕКТА КУЛЬТУРНОГО НАСЛЕДИЯ

Фотографическое изображение объекта культурного наследия,
за исключением отдельных объектов археологического наследия,
фотографическое изображение которых вносится на основании решения
соответствующего органа охраны объектов культурного наследия



18.08.2020

Дата съемки (число, месяц, год)

1. Сведения о наименовании объекта культурного наследия

Дом губернский 2-й

2

2. Сведения о времени возникновения или дате создания объекта культурного наследия, датах основных изменений (перестроек) данного объекта и (или) датах связанных с ним исторических событий

1717-1725 гг., 1770-е гг., 1810-1820 гг.

3. Сведения о категории историко-культурного значения объекта культурного наследия

Федерального значения	Регионального значения	Местного (муниципального значения)
+		

4. Сведения о виде объекта культурного наследия

Памятник	Ансамбль	Достопримечательное место
+		

5. Номер и дата принятия органом государственной власти решения о включении объекта культурного наследия в единый государственный реестр объектов культурного наследия (памятников истории и культуры) народов Российской Федерации

- Постановление Правительства Российской Федерации «О перечне объектов исторического и культурного наследия федерального (общероссийского) значения, находящихся в г. Санкт-Петербурге» № 527 от 10.07.2001 г.

6. Сведения о местонахождении объекта культурного наследия (адрес объекта или при его отсутствии описание местоположения объекта)

Санкт-Петербург, г. Кронштадт, Петровская ул., 8, корп. 3

7. Сведения о границах территории объекта культурного наследия, включенного в единый государственный реестр объектов культурного наследия (памятников истории и культуры) народов Российской Федерации

- Распоряжение КГИОП «Об утверждении границ и режима использования территории объекта культурного наследия федерального значения «Дом губернский 2-й» № 622-рп от 27.12.2022 г.

8. Описание предмета охраны объекта культурного наследия

Объемно-пространственное решение: местоположение, габариты и конфигурация прямоугольного в плане, трехэтажного здания с двумя двухэтажными пристройками в южной части западного и восточного фасадов, раскреповками по 3-5 и 10-12 осям восточного и

западного дворовых фасадов; исторические габариты и конфигурация вальмовой и скатных крыш; высота конька крыши; исторический материал покрытия крыши (металл). Конструктивная система здания: наружные кирпичные капитальные стены; внутренние капитальные стены - местоположение, материал (кирпич); отметки межэтажных перекрытий; историческая лестница - местоположение, тип (трехмаршевая), конструкция (марши на ползучих арках, площадки на коробовых и коробовых с распалубками сводах); ограждение лестницы - материал (металл); прусские (балкам) своды завершения лестничной клетки. Архитектурно-художественное решение фасадов: исторический материал характер отделки фасадов - гладкая штукатурка; материал отделки цоколя - известняк; исторические оконные и дверные проемы - местоположение, габариты, конфигурация (прямоугольная); исторический рисунок расстекловки заполнения оконных проемов; исторический материал дверных заполнений; исторический декор фасадов: оформление оконных проемов первого этажа по западному и восточному фасадам прямоугольными подоконными нишами (сохранились частично); оформление оконных проемов фасадов профилированными подоконными досками; оштукатуренная профилированная тяга между первым и вторым этажами; оштукатуренный профилированный венчающий карниз в завершении фасадов и пристроек.

- Распоряжение КГИОП "Об утверждении предмета охраны объекта культурного наследия федерального значения "Дом губернский 2-й" № 311-рп от 23.11.2021 г.

9. Сведения о наличии зон охраны данного объекта культурного наследия с указанием номера и даты принятия органом государственной власти акта об утверждении указанных зон либо информация о расположении данного объекта культурного наследия в границах зон охраны иного объекта культурного наследия

- Закон Санкт-Петербурга "О границах объединенных зон охраны объектов культурного наследия, расположенных на территории Санкт-Петербурга, режимах использования земель и требованиях к градостроительным регламентам в границах указанных зон" № 820-7 от 19.01.2009 г.

Всего в паспорте листов

3

Уполномоченное должностное лицо органа охраны объектов культурного наследия

Заместитель председателя КГИОП		Аганова Галина Рэмовна
должность	подпись	инициалы, фамилия



□□ . □□ . □□□□

Дата оформления паспорта
(число, месяц, год)

Утверждено
приказом Министерства культуры
Российской Федерации
от 2 июля 2015 г. № 1906

Экземпляр № 1

781711202850006

Регистрационный номер объекта культурного
наследия в едином государственном реестре
объектов культурного наследия (памятников
истории и культуры) народов Российской Федерации

ПАСПОРТ ОБЪЕКТА КУЛЬТУРНОГО НАСЛЕДИЯ

Фотографическое изображение объекта культурного наследия,
за исключением отдельных объектов археологического наследия,
фотографическое изображение которых вносится на основании решения
соответствующего органа охраны объектов культурного наследия



10.08.2018

Дата съемки (число, месяц, год)

1. Сведения о наименовании объекта культурного наследия

Дом губернский 3-й

2

2. Сведения о времени возникновения или дате создания объекта культурного наследия, датах основных изменений (перестроек) данного объекта и (или) датах связанных с ним исторических событий

1717-1725 гг., 1770-е гг., 1810-1820 гг.

3. Сведения о категории историко-культурного значения объекта культурного наследия

Федерального значения	Регионального значения	Местного (муниципального значения)
+		

4. Сведения о виде объекта культурного наследия

Памятник	Ансамбль	Достопримечательное место
+		

5. Номер и дата принятия органом государственной власти решения о включении объекта культурного наследия в единый государственный реестр объектов культурного наследия (памятников истории и культуры) народов Российской Федерации

- Постановление Правительства Российской Федерации «О перечне объектов исторического и культурного наследия федерального (общероссийского) значения, находящихся в г. Санкт-Петербурге» № 527 от 10.07.2001 г.

6. Сведения о местонахождении объекта культурного наследия (адрес объекта или при его отсутствии описание местоположения объекта)

Санкт-Петербург, г. Кронштадт, Петровская ул., 10, корп. 2

7. Сведения о границах территории объекта культурного наследия, включенного в единый государственный реестр объектов культурного наследия (памятников истории и культуры) народов Российской Федерации

- Распоряжение КГИОП «Об утверждении границ и режима использования территории объекта культурного наследия федерального значения «Дом губернской 3-й» № 623-рп от 27.12.2022 г.

8. Описание предмета охраны объекта культурного наследия

Объемно-пространственное решение: габариты и конфигурация прямоугольного трехэтажного здания с раскреповками по 3-5 и 10-12 осям восточного и западного фасадов; исторические габариты и конфигурация вальмовой крыши; высота конька крыши; исторический материал

окрyтия крыши. Конструктивная система здания: исторические наружные и внутренние капитальные стены (кирпич); исторические отметки межэтажных перекрытий; местоположение исторических лестниц Объемно-планировочное решение; историческое объемно-планировочное решение в габаритах капитальных стен. Архитектурно-художественное решение фасадов: историческое колористическое решение фасадов (в соответствии с результатами исследований); материал отделки фасадов гладкая штукатурка; материал отделки цоколя - блоки из известняка; материал отделки цоколя олоки из известняка; исторические местоположение, габариты и конфигурация (прямоугольная) оконных проемов; исторические рисунок расстекловки, материал, цвет оконных заполнений; оформление оконных проемов первого-третьего этажей фасадов профилированными подоконными досками; штукатурная профилированная межэтажная тяга между первым и вторым этажами по восточному, западному и южному фасадам; профилированный выносной ступенчатый венчающий карниз.

- Распоряжение КГИОП "Об определении предмета охраны объекта культурного наследия федерального значения «Дом губернской 3-й»" № 10-161 от 28.04.2016 г.

9. Сведения о наличии зон охраны данного объекта культурного наследия с указанием номера и даты принятия органом государственной власти акта об утверждении указанных зон либо информация о расположении данного объекта культурного наследия в границах зон охраны иного объекта культурного наследия

- Закон Санкт-Петербурга "О границах объединенных зон охраны объектов культурного наследия, расположенных на территории Санкт-Петербурга, режимах использования земель и требованиях к градостроительным регламентам в границах указанных зон" № 820-7 от 19.01.2009 г.

Всего в паспорте листов

3

Уполномоченное должностное лицо органа охраны объектов культурного наследия

Заместитель председателя КГИОП		Аганова Галина Рэмовна
должность	подпись	инициалы, фамилия



□□ . □□ . □□□□

Дата оформления паспорта
(число, месяц, год)

Утверждено
приказом Министерства культуры
Российской Федерации
от 2 июля 2015 г. № 1906

Экземпляр № 1

781711202860006

Регистрационный номер объекта культурного
наследия в едином государственном реестре
объектов культурного наследия (памятников
истории и культуры) народов Российской Федерации

**ПАСПОРТ
ОБЪЕКТА КУЛЬТУРНОГО НАСЛЕДИЯ**

Фотографическое изображение объекта культурного наследия,
за исключением отдельных объектов археологического наследия,
фотографическое изображение которых вносится на основании решения
соответствующего органа охраны объектов культурного наследия



19.04.2016

Дата съемки (число, месяц, год)

1. Сведения о наименовании объекта культурного наследия

Дом губернский 4-й

2

2. Сведения о времени возникновения или дате создания объекта культурного наследия, датах основных изменений (перестроек) данного объекта и (или) датах связанных с ним исторических событий

1717-1725 гг., 1770-е гг., 1810-1820 гг.

3. Сведения о категории историко-культурного значения объекта культурного наследия

Федерального значения	Регионального значения	Местного (муниципального значения)
+		

4. Сведения о виде объекта культурного наследия

Памятник	Ансамбль	Достопримечательное место
+		

5. Номер и дата принятия органом государственной власти решения о включении объекта культурного наследия в единый государственный реестр объектов культурного наследия (памятников истории и культуры) народов Российской Федерации

- Постановление Правительства Российской Федерации «О перечне объектов исторического и культурного наследия федерального (общероссийского) значения, находящихся в г. Санкт-Петербурге» № 527 от 10.07.2001 г.

6. Сведения о местонахождении объекта культурного наследия (адрес объекта или при его отсутствии описание местоположения объекта)

Санкт-Петербург, г. Кронштадт, Петровская ул., 10, корп. 3

7. Сведения о границах территории объекта культурного наследия, включенного в единый государственный реестр объектов культурного наследия (памятников истории и культуры) народов Российской Федерации

- Распоряжение КГИОП «Об утверждении границ и режима использования территории объекта культурного наследия федерального значения «Дом губернской 4-й» № 624-рп от 27.12.2022 г.

8. Описание предмета охраны объекта культурного наследия

Объемно-пространственное решение: местоположение, габариты и конфигурация прямоугольного в плане, трехэтажного здания с прилегающим с юго-востока объемом, пристроенным к участку стены, с раскреповками по 3-5 и 10-12 осям восточного и западного

дворовых фасадов; исторические габариты и конфигурация вальмовой крыши; высота конька крыши; исторический материал покрытия крыши (металл). Конструктивная система здания: наружные кирпичные капитальные стены; внутренние капитальные стены - местоположение, материал (кирпич); отметки межэтажных перекрытий; лестница - историческое местоположение, тип (двухмаршевая), конструкция (марши на металлических косоурах, площадки на прусских (по балкам) сводах); ограждение лестницы - материал (металл); прусские (балкам) своды завершения лестничной клетки. Архитектурно-художественное решение фасадов: исторический материал характер отделки фасадов - гладкая штукатурка; материал отделки цоколя - известняк; исторические оконные и дверные проемы-местоположение, габариты, конфигурация (прямоугольная); исторический рисунок расстекловки заполнения оконных проемов; исторический материал дверных заполнений; исторический декор фасадов: плоские лопатки в оформлении южного фасада участка стены; оплутатуренная профилированная тяга между первым и вторым этажами; оформление оконных проемов фасадов профилированными подоконными досками; оплутатуренный профилированный венчающий карниз большого выноса в завершении фасадов; профилированный венчающий карниз в завершении пристроек.

- Распоряжение КГИОП "Об утверждении предмета охраны объекта культурного наследия федерального значения "Дом губернский 4-й" № 312-рп от 23.11.2021 г.

9. Сведения о наличии зон охраны данного объекта культурного наследия с указанием номера и даты принятия органом государственной власти акта об утверждении указанных зон либо информация о расположении данного объекта культурного наследия в границах зон охраны иного объекта культурного наследия

- Закон Санкт-Петербурга "О границах объединенных зон охраны объектов культурного наследия, расположенных на территории Санкт-Петербурга, режимах использования земель и требованиях к градостроительным регламентам в границах указанных зон" № 820-7 от 19.01.2009 г.

Всего в паспорте листов

3

Уполномоченное должностное лицо органа охраны объектов культурного наследия

Заместитель председателя КГИОП		Аганова Галина Рэмовна
должность	подпись	инициалы, фамилия



27 . 11 . 2023

Дата оформления паспорта
(число, месяц, год)

Утверждено
приказом Министерства культуры
Российской Федерации
от 2 июля 2015 г. № 1906

Экземпляр №

Регистрационный номер объекта культурного
наследия в едином государственном реестре
объектов культурного наследия (памятников
истории и культуры) народов Российской Федерации

ПАСПОРТ ОБЪЕКТА КУЛЬТУРНОГО НАСЛЕДИЯ

Фотографическое изображение объекта культурного наследия,
за исключением отдельных объектов археологического наследия,
фотографическое изображение которых вносится на основании решения
соответствующего органа охраны объектов культурного наследия



19.04.2016

Дата съемки (число, месяц, год)

1. Сведения о наименовании объекта культурного наследия

2. Сведения о времени возникновения или дате создания объекта культурного

2

наследия, датах основных изменений (перестройки) данного объекта и (или) датах связанных с ним исторических событий

1717-1725 гг., 1770-е гг., 1810-1820 гг.

3. Сведения о категории историко-культурного значения объекта культурного наследия

Федерального значения	Регионального значения	Местного (муниципального значения)
+		

4. Сведения о виде объекта культурного наследия

Памятник	Ансамбль	Достопримечательное место
+		

5. Номер и дата принятия органом государственной власти решения о включении объекта культурного наследия в единый государственный реестр объектов культурного наследия (памятников истории и культуры) народов Российской Федерации

- Постановление Правительства Российской Федерации «О перечне объектов исторического и культурного наследия федерального (общероссийского) значения, находящихся в г. Санкт-Петербурге» № 527 от 10.07.2001 г.

6. Сведения о местонахождении объекта культурного наследия (адрес объекта или при его отсутствии описание местоположения объекта)

Санкт-Петербург, г. Кронштадт, Петровская ул., 12, корп. 2

7. Сведения о границах территории объекта культурного наследия, включенного в единый государственный реестр объектов культурного наследия (памятников истории и культуры) народов Российской Федерации

- Распоряжение КГИОП «Об утверждении границ и режима использования территории объекта культурного наследия федерального значения «Дом губервекки 5-й» № 625-рп от 27.12.2022 г.

8. Описание предмета охраны объекта культурного наследия

Объемно-пространственное решение: местоположение, габариты и конфигурация прямоугольного в плане, трехэтажного здания с прилегающими с юго-востока участками стены, с раскреповками по 3-5 и 10-12 осям восточного и западного дворовых фасадов; исторические габариты и конфигурация вальмовой крыши; высота конька крыши; исторический материал покрытия крыши (металл). Конструктивная система здания: наружные

кирпичные капитальные стены; внутренние капитальные стены - местоположение, материал (кирпич); отметки межэтажных перекрытий; лестница - историческое местоположение, тип (двухмаршевая). Архитектурно-художественное решение фасадов: исторический материал характер отделки фасадов - гладкая штукатурка; материал отделки цоколя - известняк; исторические оконные и дверные проемы- местоположение, габариты, конфигурация (прямоугольная); исторический рисунок расстекловки заполнения оконных проемов; исторический материал дверных заполнений; исторический декор фасадов: плоские лопатки в оформлении южного фасада участков стены; прямоугольные ниши в оформлении южного фасада участков стены; оштукатуренная профилированная тяга между первым и вторым этажами; оформление оконных проемов фасадов профилированными подоконными досками; оштукатуренный профилированный венчающий карниз большого выноса в завершении фасадов;

- Распоряжение "Об утверждении предмета охраны объекта культурного наследия федерального значения "Дом Губернский 5-й" № 313-рп от 23.11.2021 г.

9. Сведения о наличии зон охраны данного объекта культурного наследия с указанием номера и даты принятия органом государственной власти акта об утверждении указанных зон либо информация о расположении данного объекта культурного наследия в границах зон охраны иного объекта культурного наследия

- Закон Санкт-Петербурга "О границах объединенных зон охраны объектов культурного наследия, расположенных на территории Санкт-Петербурга, режимах использования земель и требованиях к градостроительным регламентам в границах указанных зон" № 820-7 от 19.01.2009 г.

Всего в паспорте листов

3

Уполномоченное должностное лицо органа охраны объектов культурного наследия

Заместитель председателя КГИОП		Аганова Галина Рэмовна
должность	подпись	инициалы, фамилия



22 . 02 . 2022

Дата оформления паспорта
(число, месяц, год)

Утверждено
приказом Министерства культуры
Российской Федерации
от 2 июля 2015 г. № 1906

Экземпляр № 1

781711202660006

Регистрационный номер объекта культурного
наследия в едином государственном реестре
объектов культурного наследия (памятников
истории и культуры) народов Российской Федерации

ПАСПОРТ ОБЪЕКТА КУЛЬТУРНОГО НАСЛЕДИЯ

Фотографическое изображение объекта культурного наследия,
за исключением отдельных объектов археологического наследия,
фотографическое изображение которых вносится на основании решения
соответствующего органа охраны объектов культурного наследия



14.09.2017

Дата съемки (число, месяц, год)

1. Сведения о наименовании объекта культурного наследия

Дом губернский 6-й

2

2. Сведения о времени возникновения или дате создания объекта культурного наследия, датах основных изменений (перестроек) данного объекта и (или) датах связанных с ним исторических событий

1717-1725 гг., 1770-е гг., 1810-1820 гг.

3. Сведения о категории историко-культурного значения объекта культурного наследия

Федерального значения	Регионального значения	Местного (муниципального значения)
+		

4. Сведения о виде объекта культурного наследия

Памятник	Ансамбль	Достопримечательное место
+		

5. Номер и дата принятия органом государственной власти решения о включении объекта культурного наследия в единый государственный реестр объектов культурного наследия (памятников истории и культуры) народов Российской Федерации

- Постановление Правительства Российской Федерации «О перечне объектов исторического и культурного наследия федерального (общероссийского) значения, находящихся в г. Санкт-Петербурге» № 527 от 10.07.2001 г.

6. Сведения о местонахождении объекта культурного наследия (адрес объекта или при его отсутствии описание местоположения объекта)

Санкт-Петербург, г. Кронштадт, Красная ул., 2

7. Сведения о границах территории объекта культурного наследия, включенного в единый государственный реестр объектов культурного наследия (памятников истории и культуры) народов Российской Федерации

- Распоряжение КГИОП «Об утверждении границ и режима использования территории объекта культурного наследия федерального значения «Дом губернский 6-й» № 626-рп от 27.12.2022 г.

8. Описание предмета охраны объекта культурного наследия

Объемно-пространственное решение: местоположение, габариты и конфигурация прямоугольного в плане, трехэтажного здания с раскреповками по 3-5 и 10-12 осям восточного и западного дворовых фасадов; исторические габариты и конфигурация вальмовой крыши;

высота конька крыши; исторический материал покрытия крыши (металл). Конструктивная система здания: наружные кирпичные капитальные стены; внутренние капитальные стены - местоположение, материал (кирпич); отметки межэтажных перекрытий; лестница по восточному фасаду – историческое местоположение, тип (двухмаршевая), конструкция (марши на косоурах, площадки на прусских (по балкам) сводах); прусские (балкам) своды завершения лестничной клетки. лестница по западному фасаду - историческое местоположение, тип (двухмаршевая), конструкция (сохранившиеся исторические марши на металлических косоурах, площадки на прусских (по балкам) сводах); ограждение лестницы – материал (металл). Архитектурно-художественное решение фасадов: исторический материал характер отделки фасадов - гладкая штукатурка; материал отделки цоколя - известняк; исторические оконные и дверные проемы- местоположение, габариты, конфигурация (прямоугольная); исторический рисунок расстекловки заполнений оконных проемов; исторический материал дверных заполнений; исторический декор фасадов: оштукатуренная профилированная тяга между первым и вторым этажами; оштукатуренный профилированный венчающий карниз большого выноса в завершении фасадов.

- Распоряжение КГИОП "Об утверждении предмета охраны объекта культурного наследия федерального значения "Дом губернский 6-й" № 314-рп от 23.11.2021 г.

9. Сведения о наличии зон охраны данного объекта культурного наследия с указанием номера и даты принятия органом государственной власти акта об утверждении указанных зон либо информация о расположении данного объекта культурного наследия в границах зон охраны иного объекта культурного наследия

- Закон Санкт-Петербурга "О границах объединенных зон охраны объектов культурного наследия, расположенных на территории Санкт-Петербурга, режимах использования земель и требованиях к градостроительным регламентам в границах указанных зон" № 820-7 от 19.01.2009 г.


Всего в паспорте листов

3

Уполномоченное должностное лицо органа охраны объектов культурного наследия

Заместитель председателя КГИОП		Аганова Галина Рэмовна
должность	подпись	инициалы, фамилия





Дата оформления паспорта
(число, месяц, год)

Утверждено
приказом Министерства культуры
Российской Федерации
от 2 июля 2015 г. № 1906

Экземпляр № 1

781711202880006

Регистрационный номер объекта культурного наследия в едином государственном реестре объектов культурного наследия (памятников истории и культуры) народов Российской Федерации

ПАСПОРТ ОБЪЕКТА КУЛЬТУРНОГО НАСЛЕДИЯ

Фотографическое изображение объекта культурного наследия, за исключением отдельных объектов археологического наследия, фотографическое изображение которых вносится на основании решения соответствующего органа охраны объектов культурного наследия



18.04.2017

Дата съемки (число, месяц, год)

1. Сведения о наименовании объекта культурного наследия

Дом губернский 7-й

2. Сведения о времени возникновения или дате создания объекта культурного наследия, датах основных изменений (перестроек) данного объекта и (или) датах связанных с ним исторических событий

1717-1725 гг., 1770-е гг., 1810-1820 гг., 1832-1833 гг.

2

3. Сведения о категории историко-культурного значения объекта культурного наследия

Федерального значения	Регионального значения	Местного (муниципального значения)
+		

4. Сведения о виде объекта культурного наследия

Памятник	Ансамбль	Достопримечательное место
+		

5. Номер и дата принятия органом государственной власти решения о включении объекта культурного наследия в единый государственный реестр объектов культурного наследия (памятников истории и культуры) народов Российской Федерации

- Постановление Правительства Российской Федерации «О перечне объектов исторического и культурного наследия федерального (общероссийского) значения, находящихся в г. Санкт-Петербурге» № 527 от 10.07.2001 г.

6. Сведения о местонахождении объекта культурного наследия (адрес объекта или при его отсутствии описание местоположения объекта)

Санкт-Петербург, г. Кронштадт, Петровская улица, дом 14, литера Б

7. Сведения о границах территории объекта культурного наследия, включенного в единый государственный реестр объектов культурного наследия (памятников истории и культуры) народов Российской Федерации

- Распоряжение КГИОП «Об утверждении границ и режима использования территории объекта культурного наследия федерального значения «Дом губернский 7-й» № 627-рп от 27.12.2022 г.

8. Описание предмета охраны объекта культурного наследия

- Распоряжение КГИОП «Об утверждении предмета охраны объекта культурного наследия федерального значения "Дом губернский 7-й" № 391-рп от 24.12.2021 г.

9. Сведения о наличии зон охраны данного объекта культурного наследия с указанием номера и даты принятия органом государственной власти акта об утверждении указанных зон либо информация о расположении данного объекта

3

культурного наследия в границах зон охраны иного объекта культурного наследия

- Закон Санкт-Петербурга "О границах объединенных зон охраны объектов культурного наследия, расположенных на территории Санкт-Петербурга, режимах использования земель и требованиях к градостроительным регламентам в границах указанных зон" № 820-7 от 19.01.2009 г.

Всего в паспорте листов

3

Уполномоченное должностное лицо органа охраны объектов культурного наследия

Заместитель председателя КГИОП		Аганова Галина Рэмовна
должность	подпись	инициалы, фамилия

28 . 02 . 2025

Дата оформления паспорта
(число, месяц, год)



Утверждено
приказом Министерства культуры
Российской Федерации
от 2 июля 2015 г. № 1906

Экземпляр № 1

781711202890006

Регистрационный номер объекта культурного
наследия в едином государственном реестре
объектов культурного наследия (памятников
истории и культуры) народов Российской Федерации

ПАСПОРТ ОБЪЕКТА КУЛЬТУРНОГО НАСЛЕДИЯ

Фотографическое изображение объекта культурного наследия,
за исключением отдельных объектов археологического наследия,
фотографическое изображение которых вносится на основании решения
соответствующего органа охраны объектов культурного наследия



19.04.2016

Дата съемки (число, месяц, год)

1. Сведения о наименовании объекта культурного наследия

Дом губернский 8-й

2. Сведения о времени возникновения или дате создания объекта культурного наследия, датах основных изменений (перестроек) данного объекта и (или) датах связанных с ним исторических событий

1717-1725 гг., 1770-е гг., 1810-1820 гг., 1830-1832 гг.

3. Сведения о категории историко-культурного значения объекта культурного наследия

Федерального значения	Регионального значения	Местного (муниципального значения)
+		

4. Сведения о виде объекта культурного наследия

Памятник	Ансамбль	Достопримечательное место
+		

5. Номер и дата принятия органом государственной власти решения о включении объекта культурного наследия в единый государственный реестр объектов культурного наследия (памятников истории и культуры) народов Российской Федерации

- постановление Правительства Российской Федерации «О перечне объектов исторического и культурного наследия федерального (общероссийского) значения, находящихся в г. Санкт-Петербурге» № 527 от 10.07.2001 г.

6. Сведения о местонахождении объекта культурного наследия (адрес объекта или при его отсутствии описание местоположения объекта)

Санкт-Петербург, г. Кронштадт, Петровская ул., 16, Коммунистическая ул., 2

7. Сведения о границах территории объекта культурного наследия, включенного в единый государственный реестр объектов культурного наследия (памятников истории и культуры) народов Российской Федерации

- Распоряжение КГИОП «Об утверждении границ и режима использования территории объекта культурного наследия федерального значения «Дом губернский 8-й» № 628-рп от 27.12.2022 г.

8. Описание предмета охраны объекта культурного наследия

Объемно-пространственное решение; исторические габариты и конфигурация

прямоугольного в плане, 3-х этажного здания, с одноэтажной пристройкой со стороны юго-восточного дворового фасада (со стороны Июльской ул.), и ризалитами на юго-восточном и северо-западном дворовых фасадах; исторические форма и габариты металлической вальмовой крыши. Конструктивная система здания: наружные и внутренние капитальные кирпичные стены; отметки междуэтажных перекрытий; Объемно-планировочное решение: историческое объемно-планировочное решение в габаритах капитальных стен. Архитектурно-художественное решение фасадов: архитектурно-художественное решение фасадов в приемах безордерного классицизма; лицевой фасад по Июльской ул.: конфигурация, габариты и расположение оконных и дверных проемов, рисунок их заполнения; материал и отделка фасадной поверхности: гладкая штукатурка; элементы архитектурно-художественного решения фасада, в том числе: простые штукатурные тяги над окнами первого этажа, над и под окнами 2 и 3 этажей; отступ фасадной стены между окнами первого и второго этажей; венчающий профилированный карниз; торцевой северо-восточный фасад: конфигурация, габариты и расположение оконных и дверных проемов, рисунок их заполнения; материал и отделка фасадной поверхности: гладкая штукатурка; элементы архитектурно-художественного решения фасада, в том числе: карниз с металлическим покрытием между окнами 1 и 2 этажей; венчающий профилированный карниз; дворовый северо-западный фасад: конфигурация, габариты и расположение оконных и дверных проемов, рисунок их заполнения; материал и отделка фасадной поверхности: гладкая штукатурка; элементы архитектурно-художественного решения фасада, в том числе: штукатурный профилированный карниз между окнами 1 и 2 этажей; профиль венчающего карниза; дворовый юго-восточный фасад: конфигурация, габариты и расположение оконных и дверных проемов, рисунок их заполнения; материал и отделка фасадной поверхности: гладкая штукатурка; элементы архитектурно-художественного решения фасада, в том числе: штукатурный профилированный карниз между окнами 1 и 2 этажей. венчающий профилированный карниз; пристройка к дворовому юго-восточному фасаду со стороны Июльской ул.: конфигурация и габариты одноэтажной прямоугольной в плане пристройки; материал фасадной поверхности: гладкая штукатурка; элементы архитектурно-художественного решения лицевого фасада пристройки, в том числе: вертикальные оштукатуренные кирпичные тяги на обращенной к Июльской ул. стене пристройки, венчающий карниз.

- распоряжение КГИОП "Об утверждении перечня предметов охраны объекта культурного наследия федерального значения «Дом губернский 8-й»" № 10-76 от 18.03.2011 г.

9. Сведения о наличии зон охраны данного объекта культурного наследия с указанием номера и даты принятия органом государственной власти акта об утверждении указанных зон либо информация о расположении данного объекта культурного наследия в границах зон охраны иного объекта культурного наследия

- Закон Санкт-Петербурга "О границах объединенных зон охраны объектов культурного наследия, расположенных на территории Санкт-Петербурга, режимах использования земель и требованиях к градостроительным регламентам в границах указанных зон" № 820-7 от 19.01.2009 г.

4

Всего в паспорте листов

4

Уполномоченное должностное лицо органа охраны объектов культурного наследия

Заместитель председателя КГИОП		Аганова Галина Рэмовна
должность	подпись	инициалы, фамилия

20 - 02 - 2023

Дата оформления паспорта
(число, месяц, год)

Утверждено
приказом Министерства культуры
Российской Федерации
от 2 июля 2015 г. № 1906

Экземпляр № 1

781711202900006

Регистрационный номер объекта культурного
наследия в едином государственном реестре
объектов культурного наследия (памятников
истории и культуры) народов Российской Федерации

ПАСПОРТ ОБЪЕКТА КУЛЬТУРНОГО НАСЛЕДИЯ

Фотографическое изображение объекта культурного наследия,
за исключением отдельных объектов археологического наследия,
фотографическое изображение которых вносится на основании решения
соответствующего органа охраны объектов культурного наследия



19.07.2019

Дата съемки (число, месяц, год)

1. Сведения о наименовании объекта культурного наследия

Дом губернский 9-й

2. Сведения о времени возникновения или дате создания объекта культурного наследия, датах основных изменений (перестроек) данного объекта и (или) датах связанных с ним исторических событий

1717-1725 гг., 1770-е гг., 1810-1820 гг., 1830-1832 гг.

3. Сведения о категории историко-культурного значения объекта культурного наследия

Федерального значения	Регионального значения	Местного (муниципального значения)
+		

4. Сведения о виде объекта культурного наследия

Памятник	Ансамбль	Достопримечательное место
+		

5. Номер и дата принятия органом государственной власти решения о включении объекта культурного наследия в единый государственный реестр объектов культурного наследия (памятников истории и культуры) народов Российской Федерации

- | |
|--|
| <ul style="list-style-type: none"> • Постановление Правительства Российской Федерации «О перечне объектов исторического и культурного наследия федерального (общероссийского) значения, находящихся в г. Санкт-Петербурге» № 527 от 10.07.2001 г. |
|--|

6. Сведения о местонахождении объекта культурного наследия (адрес объекта или при его отсутствии описание местоположения объекта)

Санкт-Петербург, г. Кронштадт, Петровская ул., 16-а

7. Сведения о границах территории объекта культурного наследия, включенного в единый государственный реестр объектов культурного наследия (памятников истории и культуры) народов Российской Федерации

- | |
|---|
| <ul style="list-style-type: none"> • Распоряжение КГИОП «Об утверждении границ и режима использования территории объекта культурного наследия федерального значения «Дом губернский 9-й» № 629-рп от 27.12.2022 г. |
|---|

8. Описание предмета охраны объекта культурного наследия

Объемно-пространственное решение: габариты и конфигурация Г-образного трехэтажного здания с полукруглым эркером по северному дворовому фасаду, двумя раскреповками по западному лицевому фасаду и двумя раскреповками по восточному дворовому фасаду; исторические габариты и конфигурация вальмовой крыши; высота конька крыши.

Конструктивная система здания: исторические наружные кирпичные капитальные стены; исторические внутренние капитальные стены - местоположение, материал (кирпич); исторические отметки межэтажных перекрытий; историческое местоположение лестницы западного корпуса; историческая лестница южного корпуса – местоположение, габариты, тип (трехмаршевая), конструкция (марши на четырех пилонах и ползучих арках, площадки на крестовых сводах), материал (известняк) и профиль ступеней, Архитектурно-художественное решение фасадов: архитектурно-художественное решение фасадов в формах классицизма; материал отделки фасадов – гладкая штукатурка; материал отделки цоколя – блоки из известняка; дверные и оконные проемы первого этажа дворовых фасадов - ширина и отметка высоты; местоположение, габариты и конфигурация (прямоугольная) оконных и дверных проемов лицевых фасадов и дворовых фасадов в уровне 2-3 этажей; исторический рисунок растрекловки, материал (дерево), оконных заволнений; исторический материал дверных заполнений; оформление оконных проемов: профилированные подоконные доски; отделка оконных проемов первого этажа восточного дворового фасада штукатурными трехчастными замковыми камнями; оформление оконных проемов первого этажа северного дворового фасада арочными нишами; штукатурные профилированные подоконные и надоконные тяги по лицевым фасадам; профилированный штукатурный межэтажный карниз между первым и вторым этажами восточного дворового фасада; профилированный выносной ступенчатый венчающий карниз; ступенчатая аттиковая стенка по центральным осям южного лицевого фасада. Архитектурно-художественное решение интерьеров: отделка площадок лестницы южного корпуса - материал (метлахская плитка), рисунок (рамка коричневого цвета с внутренним поясом желтого цвета с орнаментом «печочка» и внутренним заполнением в виде геометрически растительного рисунка на желтом фоне).

- Распоряжение КГИОП "Об утверждении предмета охраны объекта культурного наследия федерального значения «Дом губернский 9-й»" № 451-1 от 06.08.2019 г.


9. Сведения о наличии зон охраны данного объекта культурного наследия с указанием номера и даты принятия органом государственной власти акта об утверждении указанных зон либо информация о расположении данного объекта культурного наследия в границах зон охраны иного объекта культурного наследия

- Закон Санкт-Петербурга "О границах объединенных зон охраны объектов культурного наследия, расположенных на территории Санкт-Петербурга, режимах использования земель и требованиях к градостроительным регламентам в границах указанных зон" № 820-7 от 19.01.2009 г.

Всего в паспорте листов

4

Уполномоченное должностное лицо органа охраны объектов культурного наследия

Заместитель председателя КГИОП		Аганова Галина Рэмовна
должность	подпись	инициала, фамилия

26	.	02	.	2025
----	---	----	---	------

Дата оформления паспорта
(число, месяц, год)



ПРИЛОЖЕНИЕ 46

к Акту по результатам ГОСУДАРСТВЕННОЙ ИСТОРИКО-КУЛЬТУРНОЙ ЭКСПЕРТИЗЫ документации, обозначающей меры по обеспечению сохранности объекта культурного наследия федерального значения «Дом губернской 1-й», расположенного по адресу: Санкт-Петербург, город Кронштадт, Петровская ул., д. 8, корп.2, лит. А, объекта культурного наследия федерального значения «Дом губернской 2-й», расположенного по адресу: Санкт-Петербург, город Кронштадт, Петровская ул., д. 8, корп.3, лит. А, объекта культурного наследия федерального значения «Дом губернской 3-й», расположенного по адресу: Санкт-Петербург, город Кронштадт, Петровская ул., д. 10, корп.2, лит. А, объекта культурного наследия федерального значения «Дом губернской 4-й», расположенного по адресу: Санкт-Петербург, город Кронштадт, Петровская ул., д. 10, корп.3, лит. А, объекта культурного наследия федерального значения «Дом губернской 5-й», расположенного по адресу: Санкт-Петербург, город Кронштадт, Петровская ул., д. 12, лит. А, объекта культурного наследия федерального значения «Дом губернской 6-й», расположенного по адресу: Санкт-Петербург, город Кронштадт, Красная ул., д. 2, лит. А, объекта культурного наследия федерального значения «Дом губернской 7-й», расположенного по адресу: Санкт-Петербург, город Кронштадт, Петровская ул., д. 14, лит. Б, объекта культурного наследия федерального значения «Дом губернской 8-й», расположенного по адресу: Санкт-Петербург, город Кронштадт, Петровская ул., д. 16/2, лит. А (г. Кронштадт, Петровская ул., 16, Коммунистическая ул., 2), объекта культурного наследия федерального значения «Дом губернской 9-й», расположенного по адресу: Санкт-Петербург, город Кронштадт, Петровская ул., д. 16/2, лит. А (г. Кронштадт, Петровская ул., 16-а), объекта культурного наследия федерального значения «Образцовая склярня», расположенного по адресу: Санкт-Петербург, город Кронштадт, Петровская ул., д. 14, лит. А; д.14, лит.Б (г. Кронштадт, Петровская ул., 14), выделенного объекта культурного наследия «Жилый дом», расположенного по адресу: Санкт-Петербург, г. Кронштадт, Петровская ул., д.8, корп. 4, лит. А (Петровская ул., 8, корп. 4), выделенного объекта культурного наследия «Жилый дом», расположенного по адресу: Санкт-Петербург, г. Кронштадт, Петровская ул., д.10, корп. 4, лит. А (Петровская ул., 10, корп. 4), объекта культурного наследия регионального значения «Жилый дом купца Васильева», расположенного по адресу: Санкт-Петербург, г. Кронштадт, Петровская ул., д. 13/6, лит. А (Остябрьская ул., 13, Красная ул., 6), объекта культурного наследия регионального значения «Жилый дом купца Васильева», расположенного по адресу: Санкт-Петербург, г. Кронштадт, Петровская ул., д. 15, лит. А (Остябрьская ул., 15, Красная ул., 3), объекта культурного наследия федерального значения «Летний сад», расположенного по адресу: Санкт-Петербург, г. Кронштадт, Петровская ул., объекта культурного наследия федерального значения «Первый учебный морской экипаж» при проведении выемки архивных документов, материалов, строительных работ на объекте «Реконструкция тепловых сетей в квартале 51, г. Кронштадт», на земельном участке, непосредственно связанном с земельными участками в границах территории объектов культурного наследия («Маршрутная по обеспечению сохранности объекта культурного наследия федерального значения «Дом губернской 1-й», расположенного по адресу: Санкт-Петербург, город Кронштадт, Петровская ул., д. 8, корп.2, лит. А, объекта культурного наследия федерального значения «Дом губернской 2-й», расположенного по адресу: Санкт-Петербург, город Кронштадт, Петровская ул., д. 8, корп.3, лит. А, объекта культурного наследия федерального значения «Дом губернской 3-й», расположенного по адресу: Санкт-Петербург, город Кронштадт, Петровская ул., д. 10, корп.2, лит. А, объекта культурного наследия федерального значения «Дом губернской 4-й», расположенного по адресу: Санкт-Петербург, город Кронштадт, Петровская ул., д. 10, корп.3, лит. А, объекта культурного наследия федерального значения «Дом губернской 5-й», расположенного по адресу: Санкт-Петербург, город Кронштадт, Петровская ул., д. 12, лит. А, объекта культурного наследия федерального значения «Дом губернской 6-й», расположенного по адресу: Санкт-Петербург, город Кронштадт, Красная ул., д. 2, лит. А, объекта культурного наследия федерального значения «Дом губернской 7-й», расположенного по адресу: Санкт-Петербург, город Кронштадт, Петровская ул., д. 14, лит. Б, объекта культурного наследия федерального значения «Дом губернской 8-й», расположенного по адресу: Санкт-Петербург, город Кронштадт, Петровская ул., д. 16/2, лит. А (г. Кронштадт, Петровская ул., 16, Коммунистическая ул., 2), объекта культурного наследия федерального значения «Дом губернской 9-й», расположенного по адресу: Санкт-Петербург, город Кронштадт, Петровская ул., д. 16/2, лит. А (г. Кронштадт, Петровская ул., 16-а), объекта культурного наследия федерального значения «Образцовая склярня», расположенного по адресу: Санкт-Петербург, город Кронштадт, Петровская ул., д. 14, лит. А; д.14, лит.Б (г. Кронштадт, Петровская ул., 14), выделенного объекта культурного наследия «Жилый дом», расположенного по адресу: Санкт-Петербург, г. Кронштадт, Петровская ул., д.8, корп. 4, лит. А (Петровская ул., 8, корп. 4) выделенного объекта культурного наследия «Жилый дом», расположенного по адресу: Санкт-Петербург, г. Кронштадт, Петровская ул., д.10, корп. 4, лит. А (Петровская ул., 10, корп. 4), объекта культурного наследия регионального значения «Жилый дом купца Васильева», расположенного по адресу: Санкт-Петербург, г. Кронштадт, Петровская ул., д. 13/6, лит. А (Остябрьская ул., 13, Красная ул., 6), объекта культурного наследия регионального значения «Жилый дом купца Васильева», расположенного по адресу: Санкт-Петербург, г. Кронштадт, Петровская ул., д. 15, лит. А (Остябрьская ул., 15, Красная ул., 3), а также объекта культурного наследия федерального значения «Летний сад», расположенного по адресу: Санкт-Петербург, г. Кронштадт, Петровская ул., объекта культурного наследия федерального значения «Первый учебный морской экипаж», при реализации проектного решения «Реконструкция тепловых сетей в квартале 51, г. Кронштадт», инв.№: 78-10-2219-ОСД031, ООО «ЦНБИС», 2022 г.)

Копия Приказа Министерства культуры Российской Федерации от 10.11.2017 №122692-р «О регистрации объекта культурного наследия федерального значения «Летний сад», 1-я пол. XVIII – 2-я пол. XIX вв. (г. Санкт-Петербург) в едином государственном реестре объектов культурного наследия (памятников истории и культуры) народов Российской Федерации»



МИНИСТЕРСТВО КУЛЬТУРЫ
РОССИЙСКОЙ ФЕДЕРАЦИИ

ПРИКАЗ

10 ноября 2017 г.

Москва

№ 122692-р

О регистрации объекта культурного наследия федерального значения «Летний сад», 1-я пол. XVIII – 2-я пол. XIX вв. (г. Санкт-Петербург) в едином государственном реестре объектов культурного наследия (памятников истории и культуры) народов Российской Федерации

Руководствуясь Федеральным законом от 25 июня 2002 г. № 73-ФЗ «Об объектах культурного наследия (памятниках истории и культуры) народов Российской Федерации», пунктом 5.4.3 Положения о Министерстве культуры Российской Федерации, утвержденного постановлением Правительства Российской Федерации от 20 июля 2011 г. № 590, и Положением о едином государственном реестре объектов культурного наследия (памятников истории и культуры) народов Российской Федерации, утвержденным приказом Минкультуры России от 3 октября 2011 г. № 954, **п р и к а з ы в а ю :**

1. Зарегистрировать объект культурного наследия федерального значения «Летний сад», 1-я пол. XVIII – 2-я пол. XIX вв. (далее – ансамбль), расположенный по адресу (местонахождение): Санкт-Петербург, г. Кронштадт, Петровская ул., в едином государственном реестре объектов культурного наследия (памятников истории и культуры) народов Российской Федерации и присвоить ему регистрационный номер **781721201950006**.

2. Департаменту государственной охраны культурного наследия (В.А.Цветнову) обеспечить внесение соответствующих сведений об ансамбле в единый государственный реестр объектов культурного наследия (памятников истории и культуры) народов Российской Федерации и их опубликование.

3. Контроль за исполнением настоящего приказа оставляю за собой.

Заместитель Министра



О.В.РЪЖКОВ

ПРИЛОЖЕНИЕ 47

к Акту по результатам ГОСУДАРСТВЕННОЙ ИСТОРИКО-КУЛЬТУРНОЙ ЭКСПЕРТИЗЫ документации, обозначающей меры по обеспечению сохранности объекта культурного наследия федерального значения «Дом губернской 1-й», расположенного по адресу: Санкт-Петербург, город Кронштадт, Петровская ул., д. 8, корп.2, лит. А, объекта культурного наследия федерального значения «Дом губернской 2-й», расположенного по адресу: Санкт-Петербург, город Кронштадт, Петровская ул., д. 8, корп.3, лит. А, объекта культурного наследия федерального значения «Дом губернской 3-й», расположенного по адресу: Санкт-Петербург, город Кронштадт, Петровская ул., д. 10, корп.2, лит. А, объекта культурного наследия федерального значения «Дом губернской 4-й», расположенного по адресу: Санкт-Петербург, город Кронштадт, Петровская ул., д. 10, корп.3, лит. А, объекта культурного наследия федерального значения «Дом губернской 5-й», расположенного по адресу: Санкт-Петербург, город Кронштадт, Петровская ул., д. 12, лит. А, объекта культурного наследия федерального значения «Дом губернской 6-й», расположенного по адресу: Санкт-Петербург, город Кронштадт, Красная ул., д. 2, лит. А, объекта культурного наследия федерального значения «Дом губернской 7-й», расположенного по адресу: Санкт-Петербург, город Кронштадт, Петровская ул., д. 14, лит. Б, объекта культурного наследия федерального значения «Дом губернской 8-й», расположенного по адресу: Санкт-Петербург, город Кронштадт, Петровская ул., д. 16/2, лит. А (г. Кронштадт, Петровская ул., 16, Коммунистическая ул., 2), объекта культурного наследия федерального значения «Дом губернской 9-й», расположенного по адресу: Санкт-Петербург, город Кронштадт, Петровская ул., д. 16/2, лит. А (г. Кронштадт, Петровская ул., 16-а), объекта культурного наследия федерального значения «Образцовая склярня», расположенного по адресу: Санкт-Петербург, город Кронштадт, Петровская ул., д. 14, лит. А; д.14, лит.Б (г. Кронштадт, Петровская ул., 14), выделенного объекта культурного наследия «Жилой дом», расположенного по адресу: Санкт-Петербург, г. Кронштадт, Петровская ул., д.8, корп. 4, лит. А (Петровская ул., 8, корп. 4), выделенного объекта культурного наследия «Жилой дом», расположенного по адресу: Санкт-Петербург, г. Кронштадт, Петровская ул., д.10, корп. 4, лит. А (Петровская ул., 10, корп. 4), объекта культурного наследия регионального значения «Жилой дом купца Васильева», расположенного по адресу: Санкт-Петербург, г. Кронштадт, Петровская ул., д. 13/6, лит. А (Остябрьская ул., 13, Красная ул., 6), объекта культурного наследия регионального значения «Жилой дом купца Васильева», расположенного по адресу: Санкт-Петербург, г. Кронштадт, Петровская ул., д. 15, лит. А (Остябрьская ул., 15, Красная ул., 3), объекта культурного наследия федерального значения «Летний сад», расположенного по адресу: Санкт-Петербург, г. Кронштадт, Петровская ул., объекта культурного наследия федерального значения «Первый учебный морской экипаж» при проведении вывозных работ, прокатных, вывозных, строительных работ на объекте «Реконструкция тепловых сетей в квартале 51, г. Кронштадт», на земельном участке, непосредственно связанном с земельными участками в границах территории объектов культурного наследия («Маршрутная по ул., д. 8, корп.2, лит. А, объекта культурного наследия федерального значения «Дом губернской 1-й», расположенного по адресу: Санкт-Петербург, город Кронштадт, Петровская ул., д. 8, корп.3, лит. А, объекта культурного наследия федерального значения «Дом губернской 2-й», расположенного по адресу: Санкт-Петербург, город Кронштадт, Петровская ул., д. 10, корп.2, лит. А, объекта культурного наследия федерального значения «Дом губернской 4-й», расположенного по адресу: Санкт-Петербург, город Кронштадт, Петровская ул., д. 10, корп.3, лит. А, объекта культурного наследия федерального значения «Дом губернской 5-й», расположенного по адресу: Санкт-Петербург, город Кронштадт, Петровская ул., д. 12, лит. А, объекта культурного наследия федерального значения «Дом губернской 6-й», расположенного по адресу: Санкт-Петербург, город Кронштадт, Красная ул., д. 2, лит. А, объекта культурного наследия федерального значения «Дом губернской 7-й», расположенного по адресу: Санкт-Петербург, город Кронштадт, Петровская ул., д. 14, лит. Б, объекта культурного наследия федерального значения «Дом губернской 8-й», расположенного по адресу: Санкт-Петербург, город Кронштадт, Петровская ул., д. 16/2, лит. А (г. Кронштадт, Петровская ул., 16, Коммунистическая ул., 2), объекта культурного наследия федерального значения «Дом губернской 9-й», расположенного по адресу: Санкт-Петербург, город Кронштадт, Петровская ул., д. 16/2, лит. А (г. Кронштадт, Петровская ул., 16-а), объекта культурного наследия федерального значения «Образцовая склярня», расположенного по адресу: Санкт-Петербург, город Кронштадт, Петровская ул., д. 14, лит. А; д.14, лит.Б (г. Кронштадт, Петровская ул., 14), выделенного объекта культурного наследия «Жилой дом», расположенного по адресу: Санкт-Петербург, г. Кронштадт, Петровская ул., д.8, корп. 4, лит. А (Петровская ул., 8, корп. 4) выделенного объекта культурного наследия «Жилой дом», расположенного по адресу: Санкт-Петербург, г. Кронштадт, Петровская ул., д.10, корп. 4, лит. А (Петровская ул., 10, корп. 4), объекта культурного наследия регионального значения «Жилой дом купца Васильева», расположенного по адресу: Санкт-Петербург, г. Кронштадт, Петровская ул., д. 15, лит. А (Остябрьская ул., 15, Красная ул., 3), а также объекта культурного наследия федерального значения «Летний сад», расположенного по адресу: Санкт-Петербург, г. Кронштадт, Петровская ул., объекта культурного наследия федерального значения «Первый учебный морской экипаж», при реализации проектного решения «Реконструкция тепловых сетей в квартале 51, г. Кронштадт», инв.№: 78-10-2219-ОСД031, ООО «ЦНБИС», 2022 г.)

**Копия Приказа Министерства культуры Российской Федерации от 20.11.2017
№123542-р «О регистрации объекта культурного наследия регионального значения
«Жилой дом купца Васильева», 1850 г. (г. Санкт-Петербург) в едином
государственном реестре объектов культурного наследия (памятников истории и
культуры) народов Российской Федерации»**



МИНИСТЕРСТВО КУЛЬТУРЫ
РОССИЙСКОЙ ФЕДЕРАЦИИ

ПРИКАЗ

20 ноября 2017 г.

Москва

№ 123542-р

О регистрации объекта культурного наследия регионального значения «Жилой дом купца Васильева», 1850 г. (г. Санкт-Петербург) в едином государственном реестре объектов культурного наследия (памятников истории и культуры) народов Российской Федерации

Руководствуясь Федеральным законом от 25 июня 2002 г. № 73-ФЗ «Об объектах культурного наследия (памятниках истории и культуры) народов Российской Федерации», пунктом 5.4.3 Положения о Министерстве культуры Российской Федерации, утвержденного постановлением Правительства Российской Федерации от 20 июля 2011 г. № 590, и Положением о едином государственном реестре объектов культурного наследия (памятников истории и культуры) народов Российской Федерации, утвержденным приказом Минкультуры России от 3 октября 2011 г. № 954, **п р и к а з ы в а ю :**

1. Зарегистрировать объект культурного наследия регионального значения «Жилой дом купца Васильева», 1850 г. (далее – памятник), расположенный по адресу (местонахождение): Санкт-Петербург, город Кронштадт, Петровская ул., 13, Красная ул., 6, в едином государственном реестре объектов культурного наследия (памятников истории и культуры) народов Российской Федерации и присвоить ему регистрационный номер **781711201980005**.

2. Департаменту государственной охраны культурного наследия (В.А.Цветнову) обеспечить внесение соответствующих сведений о памятнике в единый государственный реестр объектов культурного наследия (памятников истории и культуры) народов Российской Федерации и их опубликование.

3. Контроль за исполнением настоящего приказа оставляю за собой.

Заместитель Министра



О.В.РЫЖКОВ

ПРИЛОЖЕНИЕ 48

к Акту по результатам ГОСУДАРСТВЕННОЙ ИСТОРИКО-КУЛЬТУРНОЙ ЭКСПЕРТИЗЫ документации, обозначающей меры по обеспечению сохранности объекта культурного наследия федерального значения «Дом губернской 1-й», расположенного по адресу: Санкт-Петербург, город Кронштадт, Петровская ул., д. 8, корп.2, лит. А, объекта культурного наследия федерального значения «Дом губернской 2-й», расположенного по адресу: Санкт-Петербург, город Кронштадт, Петровская ул., д. 8, корп.3, лит. А, объекта культурного наследия федерального значения «Дом губернской 3-й», расположенного по адресу: Санкт-Петербург, город Кронштадт, Петровская ул., д. 10, корп.2, лит. А, объекта культурного наследия федерального значения «Дом губернской 4-й», расположенного по адресу: Санкт-Петербург, город Кронштадт, Петровская ул., д. 10, корп.3, лит. А, объекта культурного наследия федерального значения «Дом губернской 5-й», расположенного по адресу: Санкт-Петербург, город Кронштадт, Петровская ул., д. 12, лит. А, объекта культурного наследия федерального значения «Дом губернской 6-й», расположенного по адресу: Санкт-Петербург, город Кронштадт, Красная ул., д. 2, лит. А, объекта культурного наследия федерального значения «Дом губернской 7-й», расположенного по адресу: Санкт-Петербург, город Кронштадт, Петровская ул., д. 14, лит. Б, объекта культурного наследия федерального значения «Дом губернской 8-й», расположенного по адресу: Санкт-Петербург, город Кронштадт, Петровская ул., д. 16/2, лит. А (г. Кронштадт, Петровская ул., 16, Коммунистическая ул., 2), объекта культурного наследия федерального значения «Дом губернской 9-й», расположенного по адресу: Санкт-Петербург, город Кронштадт, Петровская ул., д. 16/2, лит. А (г. Кронштадт, Петровская ул., 16-а), объекта культурного наследия федерального значения «Образцовая склярня», расположенного по адресу: Санкт-Петербург, город Кронштадт, Петровская ул., д. 14, лит. А; д.14, лит.Б (г. Кронштадт, Петровская ул., 14), выделенного объекта культурного наследия «Жилой дом», расположенного по адресу: Санкт-Петербург, г. Кронштадт, Петровская ул., д.8, корп. 4, лит. А (Петровская ул., 8, корп. 4), выделенного объекта культурного наследия «Жилой дом», расположенного по адресу: Санкт-Петербург, г. Кронштадт, Петровская ул., д.10, корп. 4, лит. А (Петровская ул., 10, корп. 4), объекта культурного наследия регионального значения «Жилой дом купца Васильева», расположенного по адресу: Санкт-Петербург, г. Кронштадт, Петровская ул., д. 13/6, лит. А (Остябрьская ул., 13, Красная ул., 6), объекта культурного наследия регионального значения «Жилой дом купца Васильева», расположенного по адресу: Санкт-Петербург, г. Кронштадт, Петровская ул., д. 15, лит. А (Остябрьская ул., 15, Красная ул., 3), объекта культурного наследия федерального значения «Летний сад», расположенного по адресу: Санкт-Петербург, г. Кронштадт, Петровская ул., объекта культурного наследия федерального значения «Первый учебный морской экипаж» при проведении выемочных работ, прокатных, выемочных, строительных работ на объекте «Реконструкция тепловых сетей в квартале 51, г. Кронштадт», на земельном участке, непосредственно связанном с земельными участками в границах территории объектов культурного наследия («Маршрутная по ул., д. 8, корп.2, лит. А, объекта культурного наследия федерального значения «Дом губернской 1-й», расположенного по адресу: Санкт-Петербург, город Кронштадт, Петровская ул., д. 8, корп.3, лит. А, объекта культурного наследия федерального значения «Дом губернской 2-й», расположенного по адресу: Санкт-Петербург, город Кронштадт, Петровская ул., д. 10, корп.2, лит. А, объекта культурного наследия федерального значения «Дом губернской 3-й», расположенного по адресу: Санкт-Петербург, город Кронштадт, Петровская ул., д. 10, корп.3, лит. А, объекта культурного наследия федерального значения «Дом губернской 4-й», расположенного по адресу: Санкт-Петербург, город Кронштадт, Петровская ул., д. 12, лит. А, объекта культурного наследия федерального значения «Дом губернской 5-й», расположенного по адресу: Санкт-Петербург, город Кронштадт, Петровская ул., д. 14, лит. А, объекта культурного наследия федерального значения «Дом губернской 6-й», расположенного по адресу: Санкт-Петербург, город Кронштадт, Красная ул., д. 2, лит. А, объекта культурного наследия федерального значения «Дом губернской 7-й», расположенного по адресу: Санкт-Петербург, город Кронштадт, Петровская ул., д. 14, лит. Б, объекта культурного наследия федерального значения «Дом губернской 8-й», расположенного по адресу: Санкт-Петербург, город Кронштадт, Петровская ул., д. 16/2, лит. А (г. Кронштадт, Петровская ул., 16, Коммунистическая ул., 2), объекта культурного наследия федерального значения «Дом губернской 9-й», расположенного по адресу: Санкт-Петербург, город Кронштадт, Петровская ул., д. 16/2, лит. А (г. Кронштадт, Петровская ул., 16-а), объекта культурного наследия федерального значения «Образцовая склярня», расположенного по адресу: Санкт-Петербург, город Кронштадт, Петровская ул., д. 14, лит. А; д.14, лит.Б (г. Кронштадт, Петровская ул., 14), выделенного объекта культурного наследия «Жилой дом», расположенного по адресу: Санкт-Петербург, г. Кронштадт, Петровская ул., д.8, корп. 4, лит. А (Петровская ул., 8, корп. 4) выделенного объекта культурного наследия «Жилой дом», расположенного по адресу: Санкт-Петербург, г. Кронштадт, Петровская ул., д.10, корп. 4, лит. А (Петровская ул., 10, корп. 4), объекта культурного наследия регионального значения «Жилой дом купца Васильева», расположенного по адресу: Санкт-Петербург, г. Кронштадт, Петровская ул., д. 15, лит. А (Остябрьская ул., 15, Красная ул., 3), а также объекта культурного наследия федерального значения «Летний сад», расположенного по адресу: Санкт-Петербург, г. Кронштадт, Петровская ул., объекта культурного наследия федерального значения «Первый учебный морской экипаж», при реализации проектного решения «Реконструкция тепловых сетей в квартале 51, г. Кронштадт», инв.№: 78-10-2219-000031, ООО «ЦНБИС», 2022 г.)

Копия Приказа Министерства культуры Российской Федерации от 20.11.2017 №124037-р «О регистрации объекта культурного наследия регионального значения «Жилой дом купца Васильева», 1844–1845 гг. (г. Санкт-Петербург) в едином государственном реестре объектов культурного наследия (памятников истории и культуры) народов Российской Федерации»



МИНИСТЕРСТВО КУЛЬТУРЫ
РОССИЙСКОЙ ФЕДЕРАЦИИ

ПРИКАЗ

20 ноября 2017 г.

Москва

№ 124037-р

О регистрации объекта культурного наследия регионального значения «Жилой дом купца Васильева», 1844–1845 гг. (г. Санкт-Петербург) в едином государственном реестре объектов культурного наследия (памятников истории и культуры) народов Российской Федерации

Руководствуясь Федеральным законом от 25 июня 2002 г. № 73-ФЗ «Об объектах культурного наследия (памятниках истории и культуры) народов Российской Федерации», пунктом 5.4.3 Положения о Министерстве культуры Российской Федерации, утвержденного постановлением Правительства Российской Федерации от 20 июля 2011 г. № 590, и Положением о едином государственном реестре объектов культурного наследия (памятников истории и культуры) народов Российской Федерации, утвержденным приказом Минкультуры России от 3 октября 2011 г. № 954, **п р и к а з ы в а ю :**

1. Зарегистрировать объект культурного наследия регионального значения «Жилой дом купца Васильева», 1844–1845 гг. (далее – памятник), расположенный по адресу (местонахождение): Санкт-Петербург, город Кронштадт, Петровская ул., 15, Красная ул., 3, в едином государственном реестре объектов культурного наследия (памятников истории и культуры) народов Российской Федерации и присвоить ему регистрационный номер **781711201970005**.

2. Департаменту государственной охраны культурного наследия (В.А.Цветнову) обеспечить внесение соответствующих сведений о памятнике в единый государственный реестр объектов культурного наследия (памятников истории и культуры) народов Российской Федерации и их опубликование.

3. Контроль за исполнением настоящего приказа оставляю за собой.

Заместитель Министра



О.В.РЫЖКОВ

ПРИЛОЖЕНИЕ 49

к Акту по результатам ГОСУДАРСТВЕННОЙ ИСТОРИКО-КУЛЬТУРНОЙ ЭКСПЕРТИЗЫ документации, обозначающей меры по обеспечению сохранности объекта культурного наследия федерального значения «Дом губернской 1-й», расположенного по адресу: Санкт-Петербург, город Кронштадт, Петровская ул., д. 8, корп.2, лит. А, объекта культурного наследия федерального значения «Дом губернской 2-й», расположенного по адресу: Санкт-Петербург, город Кронштадт, Петровская ул., д. 8, корп.3, лит. А, объекта культурного наследия федерального значения «Дом губернской 3-й», расположенного по адресу: Санкт-Петербург, город Кронштадт, Петровская ул., д. 10, корп.2, лит. А, объекта культурного наследия федерального значения «Дом губернской 4-й», расположенного по адресу: Санкт-Петербург, город Кронштадт, Петровская ул., д. 10, корп.3, лит. А, объекта культурного наследия федерального значения «Дом губернской 5-й», расположенного по адресу: Санкт-Петербург, город Кронштадт, Петровская ул., д. 12, лит. А, объекта культурного наследия федерального значения «Дом губернской 6-й», расположенного по адресу: Санкт-Петербург, город Кронштадт, Красная ул., д. 2, лит. А, объекта культурного наследия федерального значения «Дом губернской 7-й», расположенного по адресу: Санкт-Петербург, город Кронштадт, Петровская ул., д. 14, лит. Б, объекта культурного наследия федерального значения «Дом губернской 8-й», расположенного по адресу: Санкт-Петербург, город Кронштадт, Петровская ул., д. 16/2, лит. А (г. Кронштадт, Петровская ул., 16, Коммунистическая ул., 2), объекта культурного наследия федерального значения «Дом губернской 9-й», расположенного по адресу: Санкт-Петербург, город Кронштадт, Петровская ул., д. 16/2, лит. А (г. Кронштадт, Петровская ул., 16-а), объекта культурного наследия федерального значения «Образцовая склярня», расположенного по адресу: Санкт-Петербург, город Кронштадт, Петровская ул., д. 14, лит. А; д.14, лит.Б (г. Кронштадт, Петровская ул., 14), выделенного объекта культурного наследия «Жилой дом», расположенного по адресу: Санкт-Петербург, г. Кронштадт, Петровская ул., д.8, корп. 4, лит. А (Петровская ул., 8, корп. 4), выделенного объекта культурного наследия «Жилой дом», расположенного по адресу: Санкт-Петербург, г. Кронштадт, Петровская ул., д.10, корп. 4, лит. А (Петровская ул., 10, корп. 4), объекта культурного наследия регионального значения «Жилой дом купца Васильева», расположенного по адресу: Санкт-Петербург, г. Кронштадт, Петровская ул., д. 13/6, лит. А (Остябрьская ул., 13, Красная ул., 6), объекта культурного наследия регионального значения «Жилой дом купца Васильева», расположенного по адресу: Санкт-Петербург, г. Кронштадт, Петровская ул., д. 15, лит. А (Остябрьская ул., 15, Красная ул., 3), объекта культурного наследия федерального значения «Летний сад», расположенного по адресу: Санкт-Петербург, г. Кронштадт, Петровская ул., объекта культурного наследия федерального значения «Первый учебный морской экипаж» при проведении выемки архивных документов, материалов, строительных работ на объекте «Реконструкция тепловых сетей в квартале 51, г. Кронштадт», на земельном участке, непосредственно примыкающем к земельным участкам в границах территории объектов культурного наследия («Маршрутная по обеспечению сохранности объекта культурного наследия федерального значения «Дом губернской 1-й», расположенного по адресу: Санкт-Петербург, город Кронштадт, Петровская ул., д. 8, корп.2, лит. А, объекта культурного наследия федерального значения «Дом губернской 2-й», расположенного по адресу: Санкт-Петербург, город Кронштадт, Петровская ул., д. 8, корп.3, лит. А, объекта культурного наследия федерального значения «Дом губернской 3-й», расположенного по адресу: Санкт-Петербург, город Кронштадт, Петровская ул., д. 10, корп.2, лит. А, объекта культурного наследия федерального значения «Дом губернской 4-й», расположенного по адресу: Санкт-Петербург, город Кронштадт, Петровская ул., д. 10, корп.3, лит. А, объекта культурного наследия федерального значения «Дом губернской 5-й», расположенного по адресу: Санкт-Петербург, город Кронштадт, Петровская ул., д. 12, лит. А, объекта культурного наследия федерального значения «Дом губернской 6-й», расположенного по адресу: Санкт-Петербург, город Кронштадт, Красная ул., д. 2, лит. А, объекта культурного наследия федерального значения «Дом губернской 7-й», расположенного по адресу: Санкт-Петербург, город Кронштадт, Петровская ул., д. 14, лит. Б, объекта культурного наследия федерального значения «Дом губернской 8-й», расположенного по адресу: Санкт-Петербург, город Кронштадт, Петровская ул., д. 16/2, лит. А (г. Кронштадт, Петровская ул., 16, Коммунистическая ул., 2), объекта культурного наследия федерального значения «Дом губернской 9-й», расположенного по адресу: Санкт-Петербург, город Кронштадт, Петровская ул., д. 16/2, лит. А (г. Кронштадт, Петровская ул., 16-а), объекта культурного наследия федерального значения «Образцовая склярня», расположенного по адресу: Санкт-Петербург, город Кронштадт, Петровская ул., д. 14, лит. А; д.14, лит.Б (г. Кронштадт, Петровская ул., 14), выделенного объекта культурного наследия «Жилой дом», расположенного по адресу: Санкт-Петербург, г. Кронштадт, Петровская ул., д.8, корп. 4, лит. А (Петровская ул., 8, корп. 4) выделенного объекта культурного наследия «Жилой дом», расположенного по адресу: Санкт-Петербург, г. Кронштадт, Петровская ул., д.10, корп. 4, лит. А (Петровская ул., 10, корп. 4), объекта культурного наследия регионального значения «Жилой дом купца Васильева», расположенного по адресу: Санкт-Петербург, г. Кронштадт, Петровская ул., д. 13/6, лит. А (Остябрьская ул., 13, Красная ул., 6), объекта культурного наследия регионального значения «Жилой дом купца Васильева», расположенного по адресу: Санкт-Петербург, г. Кронштадт, Петровская ул., д. 15, лит. А (Остябрьская ул., 15, Красная ул., 3), а также объекта культурного наследия федерального значения «Летний сад», расположенного по адресу: Санкт-Петербург, г. Кронштадт, Петровская ул., объекта культурного наследия федерального значения «Первый учебный морской экипаж», при реализации проектного решения «Реконструкция тепловых сетей в квартале 51, г. Кронштадт», инв.№: 78-10-2219-ОСД031, ООО «ЦБНВЭС», 2022 г.)

Копия Приказа Министерства культуры Российской Федерации от 10.11.2017 №122333-р «О регистрации объекта культурного наследия федерального значения «Дом губернский 1-й», 1717-1725 гг., 1770-е гг., 1810–1820 гг. (г. Санкт-Петербург) в едином государственном реестре объектов культурного наследия (памятников истории и культуры) народов Российской Федерации»



МИНИСТЕРСТВО КУЛЬТУРЫ
РОССИЙСКОЙ ФЕДЕРАЦИИ

ПРИКАЗ

10 ноября 2017 г.

Москва

№ 122333-р

О регистрации объекта культурного наследия федерального значения «Дом губернский 1-й», 1717–1725 гг., 1770–е гг., 1810–1820 гг. (г. Санкт-Петербург) в едином государственном реестре объектов культурного наследия (памятников истории и культуры) народов Российской Федерации

Руководствуясь Федеральным законом от 25 июня 2002 г. № 73-ФЗ «Об объектах культурного наследия (памятниках истории и культуры) народов Российской Федерации», пунктом 5.4.3 Положения о Министерстве культуры Российской Федерации, утвержденного постановлением Правительства Российской Федерации от 20 июля 2011 г. № 590, и Положением о едином государственном реестре объектов культурного наследия (памятников истории и культуры) народов Российской Федерации, утвержденным приказом Минкультуры России от 3 октября 2011 г. № 954, п р и к а з ы в а ю :

1. Зарегистрировать объект культурного наследия федерального значения «Дом губернский 1-й», 1717–1725 гг., 1770–е гг., 1810–1820 гг. (далее – памятник), расположенный по адресу (местонахождение): Санкт-Петербург, г. Кронштадт, Петровская ул., 8, корп. 2, в едином государственном реестре объектов культурного наследия (памятников истории и культуры) народов Российской Федерации и присвоить ему регистрационный номер **781711202830006**.

2. Департаменту государственной охраны культурного наследия (В.А.Цветнову) обеспечить внесение соответствующих сведений о памятнике в единый государственный реестр объектов культурного наследия (памятников истории и культуры) народов Российской Федерации и их опубликование.

3. Контроль за исполнением настоящего приказа оставляю за собой.

Заместитель Министра



О.В.РЫЖКОВ

ПРИЛОЖЕНИЕ 50

к Акту по результатам ГОСУДАРСТВЕННОЙ ИСТОРИКО-КУЛЬТУРНОЙ ЭКСПЕРТИЗЫ документации, обозначающей меры по обеспечению сохранности объекта культурного наследия федерального значения «Дом губернской 1-й», расположенного по адресу: Санкт-Петербург, город Кронштадт, Петровская ул., д. 8, корп.2, лит. А, объекта культурного наследия федерального значения «Дом губернской 2-й», расположенного по адресу: Санкт-Петербург, город Кронштадт, Петровская ул., д. 8, корп.3, лит. А, объекта культурного наследия федерального значения «Дом губернской 3-й», расположенного по адресу: Санкт-Петербург, город Кронштадт, Петровская ул., д. 10, корп.2, лит. А, объекта культурного наследия федерального значения «Дом губернской 4-й», расположенного по адресу: Санкт-Петербург, город Кронштадт, Петровская ул., д. 10, корп.3, лит. А, объекта культурного наследия федерального значения «Дом губернской 5-й», расположенного по адресу: Санкт-Петербург, город Кронштадт, Петровская ул., д. 12, лит. А, объекта культурного наследия федерального значения «Дом губернской 6-й», расположенного по адресу: Санкт-Петербург, город Кронштадт, Красная ул., д. 2, лит. А, объекта культурного наследия федерального значения «Дом губернской 7-й», расположенного по адресу: Санкт-Петербург, город Кронштадт, Петровская ул., д. 14, лит. Б, объекта культурного наследия федерального значения «Дом губернской 8-й», расположенного по адресу: Санкт-Петербург, город Кронштадт, Петровская ул., д. 16/2, лит. А (г. Кронштадт, Петровская ул., 16, Коммунистическая ул., 2), объекта культурного наследия федерального значения «Дом губернской 9-й», расположенного по адресу: Санкт-Петербург, город Кронштадт, Петровская ул., д. 16/2, лит. А (г. Кронштадт, Петровская ул., 16-а), объекта культурного наследия федерального значения «Образцовая склярня», расположенного по адресу: Санкт-Петербург, город Кронштадт, Петровская ул., д. 14, лит. А; д.14, лит.Б (г. Кронштадт, Петровская ул., 14), выделенного объекта культурного наследия «Жилый дом», расположенного по адресу: Санкт-Петербург, г. Кронштадт, Петровская ул., д.8, корп. 4, лит. А (Петровская ул., 8, корп. 4), выделенного объекта культурного наследия «Жилый дом», расположенного по адресу: Санкт-Петербург, г. Кронштадт, Петровская ул., д.10, корп. 4, лит. А (Петровская ул., 10, корп. 4), объекта культурного наследия регионального значения «Жилый дом купца Васильева», расположенного по адресу: Санкт-Петербург, г. Кронштадт, Петровская ул., д. 13/6, лит. А (Остябрьская ул., 13, Красная ул., 6), объекта культурного наследия регионального значения «Жилый дом купца Васильева», расположенного по адресу: Санкт-Петербург, г. Кронштадт, Петровская ул., д. 15, лит. А (Остябрьская ул., 15, Красная ул., 3), объекта культурного наследия федерального значения «Летний сад», расположенного по адресу: Санкт-Петербург, г. Кронштадт, Петровская ул., объекта культурного наследия федерального значения «Первый учебный морской экипаж» при проведении выемочных, прокатных, вывозных, строительных работ на объекте «Реконструкция тепловых сетей в квартале 51, г. Кронштадт», на земельном участке, непосредственно смежном с земельными участками в границах территории объектов культурного наследия («Маршрутная по обеспечению сохранности объекта культурного наследия федерального значения «Дом губернской 1-й», расположенного по адресу: Санкт-Петербург, город Кронштадт, Петровская ул., д. 8, корп.2, лит. А, объекта культурного наследия федерального значения «Дом губернской 2-й», расположенного по адресу: Санкт-Петербург, город Кронштадт, Петровская ул., д. 8, корп.3, лит. А, объекта культурного наследия федерального значения «Дом губернской 3-й», расположенного по адресу: Санкт-Петербург, город Кронштадт, Петровская ул., д. 10, корп.2, лит. А, объекта культурного наследия федерального значения «Дом губернской 4-й», расположенного по адресу: Санкт-Петербург, город Кронштадт, Петровская ул., д. 10, корп.3, лит. А, объекта культурного наследия федерального значения «Дом губернской 5-й», расположенного по адресу: Санкт-Петербург, город Кронштадт, Петровская ул., д. 12, лит. А, объекта культурного наследия федерального значения «Дом губернской 6-й», расположенного по адресу: Санкт-Петербург, город Кронштадт, Красная ул., д. 2, лит. А, объекта культурного наследия федерального значения «Дом губернской 7-й», расположенного по адресу: Санкт-Петербург, город Кронштадт, Петровская ул., д. 14, лит. Б, объекта культурного наследия федерального значения «Дом губернской 8-й», расположенного по адресу: Санкт-Петербург, город Кронштадт, Петровская ул., д. 16/2, лит. А (г. Кронштадт, Петровская ул., 16, Коммунистическая ул., 2), объекта культурного наследия федерального значения «Дом губернской 9-й», расположенного по адресу: Санкт-Петербург, город Кронштадт, Петровская ул., д. 16/2, лит. А (г. Кронштадт, Петровская ул., 16-а), объекта культурного наследия федерального значения «Образцовая склярня», расположенного по адресу: Санкт-Петербург, город Кронштадт, Петровская ул., д. 14, лит. А; д.14, лит.Б (г. Кронштадт, Петровская ул., 14), выделенного объекта культурного наследия «Жилый дом», расположенного по адресу: Санкт-Петербург, г. Кронштадт, Петровская ул., д.8, корп. 4, лит. А (Петровская ул., 8, корп. 4) выделенного объекта культурного наследия «Жилый дом», расположенного по адресу: Санкт-Петербург, г. Кронштадт, Петровская ул., д.10, корп. 4, лит. А (Петровская ул., 10, корп. 4), объекта культурного наследия регионального значения «Жилый дом купца Васильева», расположенного по адресу: Санкт-Петербург, г. Кронштадт, Петровская ул., д. 15, лит. А (Остябрьская ул., 15, Красная ул., 3), а также объекта культурного наследия федерального значения «Летний сад», расположенного по адресу: Санкт-Петербург, г. Кронштадт, Петровская ул., объекта культурного наследия федерального значения «Первый учебный морской экипаж», при реализации проектного решения «Реконструкция тепловых сетей в квартале 51, г. Кронштадт», инв.№: 78-10-2219-ОСД031, ООО «ЦНБИС», 2022 г.)

Копия Приказа Министерства культуры Российской Федерации от 10.11.2017 №122089-р «О регистрации объекта культурного наследия федерального значения «Дом губернский 2-й», 1717-1725 гг., 1770-е гг., 1810–1820 гг. (г. Санкт-Петербург) в едином государственном реестре объектов культурного наследия (памятников истории и культуры) народов Российской Федерации»



МИНИСТЕРСТВО КУЛЬТУРЫ
РОССИЙСКОЙ ФЕДЕРАЦИИ

ПРИКАЗ

10 ноября 2017 г.

Москва

№ 122089-р

О регистрации объекта культурного наследия федерального значения «Дом губернский 2-й», 1717–1725 гг., 1770–е гг., 1810–1820 гг. (г. Санкт-Петербург) в едином государственном реестре объектов культурного наследия (памятников истории и культуры) народов Российской Федерации

Руководствуясь Федеральным законом от 25 июня 2002 г. № 73-ФЗ «Об объектах культурного наследия (памятниках истории и культуры) народов Российской Федерации», пунктом 5.4.3 Положения о Министерстве культуры Российской Федерации, утвержденного постановлением Правительства Российской Федерации от 20 июля 2011 г. № 590, и Положением о едином государственном реестре объектов культурного наследия (памятников истории и культуры) народов Российской Федерации, утвержденным приказом Минкультуры России от 3 октября 2011 г. № 954, п р и к а з ы в а ю :

1. Зарегистрировать объект культурного наследия федерального значения «Дом губернский 2-й», 1717–1725 гг., 1770–е гг., 1810–1820 гг. (далее – памятник), расположенный по адресу (местонахождение): Санкт-Петербург, г. Кронштадт, Петровская ул., 8, корп. 3, в едином государственном реестре объектов культурного наследия (памятников истории и культуры) народов Российской Федерации и присвоить ему регистрационный номер **781711202840006**.

2. Департаменту государственной охраны культурного наследия (В.А.Цветнову) обеспечить внесение соответствующих сведений о памятнике в единый государственный реестр объектов культурного наследия (памятников истории и культуры) народов Российской Федерации и их опубликование.

3. Контроль за исполнением настоящего приказа оставляю за собой.

Заместитель Министра



О.В.Рыжков

ПРИЛОЖЕНИЕ 51

к Акту по результатам ГОСУДАРСТВЕННОЙ ИСТОРИКО-КУЛЬТУРНОЙ ЭКСПЕРТИЗЫ документации, обозначающей меры по обеспечению сохранности объекта культурного наследия федерального значения «Дом губернской 1-й», расположенного по адресу: Санкт-Петербург, город Кронштадт, Петровская ул., д. 8, корп.2, лит. А, объекта культурного наследия федерального значения «Дом губернской 2-й», расположенного по адресу: Санкт-Петербург, город Кронштадт, Петровская ул., д. 8, корп.3, лит. А, объекта культурного наследия федерального значения «Дом губернской 3-й», расположенного по адресу: Санкт-Петербург, город Кронштадт, Петровская ул., д. 10, корп.2, лит. А, объекта культурного наследия федерального значения «Дом губернской 4-й», расположенного по адресу: Санкт-Петербург, город Кронштадт, Петровская ул., д. 10, корп.3, лит. А, объекта культурного наследия федерального значения «Дом губернской 5-й», расположенного по адресу: Санкт-Петербург, город Кронштадт, Петровская ул., д. 12, лит. А, объекта культурного наследия федерального значения «Дом губернской 6-й», расположенного по адресу: Санкт-Петербург, город Кронштадт, Красная ул., д. 2, лит. А, объекта культурного наследия федерального значения «Дом губернской 7-й», расположенного по адресу: Санкт-Петербург, город Кронштадт, Петровская ул., д. 14, лит. Б, объекта культурного наследия федерального значения «Дом губернской 8-й», расположенного по адресу: Санкт-Петербург, город Кронштадт, Петровская ул., д. 16/2, лит. А (г. Кронштадт, Петровская ул., 16, Коммунистическая ул., 2), объекта культурного наследия федерального значения «Дом губернской 9-й», расположенного по адресу: Санкт-Петербург, город Кронштадт, Петровская ул., д. 16/2, лит. А (г. Кронштадт, Петровская ул., 16-а), объекта культурного наследия федерального значения «Образцовая склярня», расположенного по адресу: Санкт-Петербург, город Кронштадт, Петровская ул., д. 14, лит. А; д.14, лит.Б (г. Кронштадт, Петровская ул., 14), выделенного объекта культурного наследия «Жилой дом», расположенного по адресу: Санкт-Петербург, г. Кронштадт, Петровская ул., д.8, корп. 4, лит. А (Петровская ул., 8, корп. 4), выделенного объекта культурного наследия «Жилой дом», расположенного по адресу: Санкт-Петербург, г. Кронштадт, Петровская ул., д.10, корп. 4, лит. А (Петровская ул., 10, корп. 4), объекта культурного наследия регионального значения «Жилой дом купца Васильева», расположенного по адресу: Санкт-Петербург, г. Кронштадт, Петровская ул., д. 13/6, лит. А (Остябрьская ул., 13, Красная ул., 6), объекта культурного наследия регионального значения «Жилой дом купца Васильева», расположенного по адресу: Санкт-Петербург, г. Кронштадт, Петровская ул., д. 15, лит. А (Остябрьская ул., 15, Красная ул., 3), объекта культурного наследия федерального значения «Летний сад», расположенного по адресу: Санкт-Петербург, г. Кронштадт, Петровская ул., объекта культурного наследия федерального значения «Первый учебный морской экипаж» при проведении выемки архивных документов, материалов, строительных работ на объекте «Реконструкция тепловых сетей в квартале 51, г. Кронштадт», на земельном участке, непосредственно связанном с земельными участками в границах территории объектов культурного наследия («Маршрутная по обеспечению сохранности объекта культурного наследия федерального значения «Дом губернской 1-й», расположенного по адресу: Санкт-Петербург, город Кронштадт, Петровская ул., д. 8, корп.2, лит. А, объекта культурного наследия федерального значения «Дом губернской 2-й», расположенного по адресу: Санкт-Петербург, город Кронштадт, Петровская ул., д. 8, корп.3, лит. А, объекта культурного наследия федерального значения «Дом губернской 3-й», расположенного по адресу: Санкт-Петербург, город Кронштадт, Петровская ул., д. 10, корп.2, лит. А, объекта культурного наследия федерального значения «Дом губернской 4-й», расположенного по адресу: Санкт-Петербург, город Кронштадт, Петровская ул., д. 10, корп.3, лит. А, объекта культурного наследия федерального значения «Дом губернской 5-й», расположенного по адресу: Санкт-Петербург, город Кронштадт, Петровская ул., д. 12, лит. А, объекта культурного наследия федерального значения «Дом губернской 6-й», расположенного по адресу: Санкт-Петербург, город Кронштадт, Красная ул., д. 2, лит. А, объекта культурного наследия федерального значения «Дом губернской 7-й», расположенного по адресу: Санкт-Петербург, город Кронштадт, Петровская ул., д. 14, лит. Б, объекта культурного наследия федерального значения «Дом губернской 8-й», расположенного по адресу: Санкт-Петербург, город Кронштадт, Петровская ул., д. 16/2, лит. А (г. Кронштадт, Петровская ул., 16, Коммунистическая ул., 2), объекта культурного наследия федерального значения «Дом губернской 9-й», расположенного по адресу: Санкт-Петербург, город Кронштадт, Петровская ул., д. 16/2, лит. А (г. Кронштадт, Петровская ул., 16-а), объекта культурного наследия федерального значения «Образцовая склярня», расположенного по адресу: Санкт-Петербург, город Кронштадт, Петровская ул., д. 14, лит. А; д.14, лит.Б (г. Кронштадт, Петровская ул., 14), выделенного объекта культурного наследия «Жилой дом», расположенного по адресу: Санкт-Петербург, г. Кронштадт, Петровская ул., д.8, корп. 4, лит. А (Петровская ул., 8, корп. 4) выделенного объекта культурного наследия «Жилой дом», расположенного по адресу: Санкт-Петербург, г. Кронштадт, Петровская ул., д.10, корп. 4, лит. А (Петровская ул., 10, корп. 4), объекта культурного наследия регионального значения «Жилой дом купца Васильева», расположенного по адресу: Санкт-Петербург, г. Кронштадт, Петровская ул., д. 13/6, лит. А (Остябрьская ул., 13, Красная ул., 6), объекта культурного наследия регионального значения «Жилой дом купца Васильева», расположенного по адресу: Санкт-Петербург, г. Кронштадт, Петровская ул., д. 15, лит. А (Остябрьская ул., 15, Красная ул., 3), а также объекта культурного наследия федерального значения «Летний сад», расположенного по адресу: Санкт-Петербург, г. Кронштадт, Петровская ул., объекта культурного наследия федерального значения «Первый учебный морской экипаж», при реализации проектного решения «Реконструкция тепловых сетей в квартале 51, г. Кронштадт», инв. № 78-10-2219-ОСД031, ООО «ЦНБИС», 2022 г.)

Копия Приказа Министерства культуры Российской Федерации от 20.11.2017 №123280-р «О регистрации объекта культурного наследия федерального значения «Дом губернский 3-й», 1717-1725 гг., 1770-е гг., 1810–1820 гг. (г. Санкт-Петербург) в едином государственном реестре объектов культурного наследия (памятников истории и культуры) народов Российской Федерации»



МИНИСТЕРСТВО КУЛЬТУРЫ
РОССИЙСКОЙ ФЕДЕРАЦИИ

ПРИКАЗ

20 ноября 2017 г.

Москва

№ 123280-р

О регистрации объекта культурного наследия федерального значения «Дом губернский 3-й», 1717–1725 гг., 1770–е гг., 1810–1820 гг. (г. Санкт-Петербург) в едином государственном реестре объектов культурного наследия (памятников истории и культуры) народов Российской Федерации

Руководствуясь Федеральным законом от 25 июня 2002 г. № 73-ФЗ «Об объектах культурного наследия (памятниках истории и культуры) народов Российской Федерации», пунктом 5.4.3 Положения о Министерстве культуры Российской Федерации, утвержденного постановлением Правительства Российской Федерации от 20 июля 2011 г. № 590, и Положением о едином государственном реестре объектов культурного наследия (памятников истории и культуры) народов Российской Федерации, утвержденным приказом Минкультуры России от 3 октября 2011 г. № 954, п р и к а з ы в а ю :

1. Зарегистрировать объект культурного наследия федерального значения «Дом губернский 3-й», 1717–1725 гг., 1770–е гг., 1810–1820 гг. (далее – памятник), расположенный по адресу (местонахождение): Санкт-Петербург, г. Кронштадт, Петровская ул., 10, корп. 2, в едином государственном реестре объектов культурного наследия (памятников истории и культуры) народов Российской Федерации и присвоить ему регистрационный номер **781711202850006**.

2. Департаменту государственной охраны культурного наследия (В.А.Цветнову) обеспечить внесение соответствующих сведений о памятнике в единый государственный реестр объектов культурного наследия (памятников истории и культуры) народов Российской Федерации и их опубликование.

3. Контроль за исполнением настоящего приказа оставляю за собой.

Заместитель Министра



О.В.РЫЖКОВ

ПРИЛОЖЕНИЕ 52

к Акту по результатам ГОСУДАРСТВЕННОЙ ИСТОРИКО-КУЛЬТУРНОЙ ЭКСПЕРТИЗЫ документации, обозначающей меры по обеспечению сохранности объекта культурного наследия федерального значения «Дом губернской 1-й», расположенного по адресу: Санкт-Петербург, город Кронштадт, Петровская ул., д. 8, корп.2, лит. А, объекта культурного наследия федерального значения «Дом губернской 2-й», расположенного по адресу: Санкт-Петербург, город Кронштадт, Петровская ул., д. 8, корп.3, лит. А, объекта культурного наследия федерального значения «Дом губернской 3-й», расположенного по адресу: Санкт-Петербург, город Кронштадт, Петровская ул., д. 10, корп.2, лит. А, объекта культурного наследия федерального значения «Дом губернской 4-й», расположенного по адресу: Санкт-Петербург, город Кронштадт, Петровская ул., д. 10, корп.3, лит. А, объекта культурного наследия федерального значения «Дом губернской 5-й», расположенного по адресу: Санкт-Петербург, город Кронштадт, Петровская ул., д. 12, лит. А, объекта культурного наследия федерального значения «Дом губернской 6-й», расположенного по адресу: Санкт-Петербург, город Кронштадт, Красная ул., д. 2, лит. А, объекта культурного наследия федерального значения «Дом губернской 7-й», расположенного по адресу: Санкт-Петербург, город Кронштадт, Петровская ул., д. 14, лит. Б, объекта культурного наследия федерального значения «Дом губернской 8-й», расположенного по адресу: Санкт-Петербург, город Кронштадт, Петровская ул., д. 16/2, лит. А (г. Кронштадт, Петровская ул., 16, Коммунистическая ул., 2), объекта культурного наследия федерального значения «Дом губернской 9-й», расположенного по адресу: Санкт-Петербург, город Кронштадт, Петровская ул., д. 16/2, лит. А (г. Кронштадт, Петровская ул., 16-а), объекта культурного наследия федерального значения «Образцовая склярня», расположенного по адресу: Санкт-Петербург, город Кронштадт, Петровская ул., д. 14, лит. А; д.14, лит.Б (г. Кронштадт, Петровская ул., 14), выделенного объекта культурного наследия «Жилый дом», расположенного по адресу: Санкт-Петербург, г. Кронштадт, Петровская ул., д.8, корп. 4, лит. А (Петровская ул., 8, корп. 4), выделенного объекта культурного наследия «Жилый дом», расположенного по адресу: Санкт-Петербург, г. Кронштадт, Петровская ул., д.10, корп. 4, лит. А (Петровская ул., 10, корп. 4), объекта культурного наследия регионального значения «Жилый дом купца Васильева», расположенного по адресу: Санкт-Петербург, г. Кронштадт, Петровская ул., д. 13/6, лит. А (Остябрьская ул., 13, Красная ул., 6), объекта культурного наследия регионального значения «Жилый дом купца Васильева», расположенного по адресу: Санкт-Петербург, г. Кронштадт, Петровская ул., д. 15, лит. А (Остябрьская ул., 15, Красная ул., 3), объекта культурного наследия федерального значения «Летний сад», расположенного по адресу: Санкт-Петербург, г. Кронштадт, Петровская ул., объекта культурного наследия федерального значения «Первый учебный морской экипаж» при проведении выемки архивных документов, материалов, строительных работ на объекте «Реконструкция тепловых сетей в квартале 51, г. Кронштадт», на земельном участке, непосредственно связанном с земельными участками в границах территории объектов культурного наследия («Маршрутная по ул., д. 8, корп.2, лит. А, объекта культурного наследия федерального значения «Дом губернской 1-й», расположенного по адресу: Санкт-Петербург, город Кронштадт, Петровская ул., д. 8, корп.3, лит. А, объекта культурного наследия федерального значения «Дом губернской 2-й», расположенного по адресу: Санкт-Петербург, город Кронштадт, Петровская ул., д. 10, корп.2, лит. А, объекта культурного наследия федерального значения «Дом губернской 4-й», расположенного по адресу: Санкт-Петербург, город Кронштадт, Петровская ул., д. 10, корп.3, лит. А, объекта культурного наследия федерального значения «Дом губернской 5-й», расположенного по адресу: Санкт-Петербург, город Кронштадт, Петровская ул., д. 12, лит. А, объекта культурного наследия федерального значения «Дом губернской 6-й», расположенного по адресу: Санкт-Петербург, город Кронштадт, Красная ул., д. 2, лит. А, объекта культурного наследия федерального значения «Дом губернской 7-й», расположенного по адресу: Санкт-Петербург, город Кронштадт, Петровская ул., д. 14, лит. Б, объекта культурного наследия федерального значения «Дом губернской 8-й», расположенного по адресу: Санкт-Петербург, город Кронштадт, Петровская ул., д. 16/2, лит. А (г. Кронштадт, Петровская ул., 16, Коммунистическая ул., 2), объекта культурного наследия федерального значения «Дом губернской 9-й», расположенного по адресу: Санкт-Петербург, город Кронштадт, Петровская ул., д. 16/2, лит. А (г. Кронштадт, Петровская ул., 16-а), объекта культурного наследия федерального значения «Образцовая склярня», расположенного по адресу: Санкт-Петербург, город Кронштадт, Петровская ул., д. 14, лит. А; д.14, лит.Б (г. Кронштадт, Петровская ул., 14), выделенного объекта культурного наследия «Жилый дом», расположенного по адресу: Санкт-Петербург, г. Кронштадт, Петровская ул., д.8, корп. 4, лит. А (Петровская ул., 8, корп. 4) выделенного объекта культурного наследия «Жилый дом», расположенного по адресу: Санкт-Петербург, г. Кронштадт, Петровская ул., д.10, корп. 4, лит. А (Петровская ул., 10, корп. 4), объекта культурного наследия регионального значения «Жилый дом купца Васильева», расположенного по адресу: Санкт-Петербург, г. Кронштадт, Петровская ул., д. 15, лит. А (Остябрьская ул., 15, Красная ул., 3), а также объекта культурного наследия федерального значения «Летний сад», расположенного по адресу: Санкт-Петербург, г. Кронштадт, Петровская ул., объекта культурного наследия федерального значения «Первый учебный морской экипаж», при реализации проектного решения «Реконструкция тепловых сетей в квартале 51, г. Кронштадт», инв.№: 78-10-2219-ОСД031, ООО «ЦНБИС», 2022 г.)

Копия Приказа Министерства культуры Российской Федерации от 07.11.2017 №121082-р «О регистрации объекта культурного наследия федерального значения «Дом губернский 4-й», 1717-1725 гг., 1770-е гг., 1810–1820 гг. (г. Санкт-Петербург) в едином государственном реестре объектов культурного наследия (памятников истории и культуры) народов Российской Федерации»



МИНИСТЕРСТВО КУЛЬТУРЫ
РОССИЙСКОЙ ФЕДЕРАЦИИ

ПРИКАЗ

7 ноября 2017 г.

Москва

№ 121082-р

О регистрации объекта культурного наследия федерального значения «Дом губернский 4-й», 1717–1725 гг., 1770–е гг., 1810–1820 гг. (г. Санкт-Петербург) в едином государственном реестре объектов культурного наследия (памятников истории и культуры) народов Российской Федерации

Руководствуясь Федеральным законом от 25 июня 2002 г. № 73-ФЗ «Об объектах культурного наследия (памятниках истории и культуры) народов Российской Федерации», пунктом 5.4.3 Положения о Министерстве культуры Российской Федерации, утвержденного постановлением Правительства Российской Федерации от 20 июля 2011 г. № 590, и Положением о едином государственном реестре объектов культурного наследия (памятников истории и культуры) народов Российской Федерации, утвержденным приказом Минкультуры России от 3 октября 2011 г. № 954, п р и к а з ы в а ю :

1. Зарегистрировать объект культурного наследия федерального значения «Дом губернский 4-й», 1717–1725 гг., 1770–е гг., 1810–1820 гг. (далее – памятник), расположенный по адресу (местонахождение): Санкт-Петербург, г. Кронштадт, Петровская ул., 10, корп. 3, в едином государственном реестре объектов культурного наследия (памятников истории и культуры) народов Российской Федерации и присвоить ему регистрационный номер **781711202860006**.

2. Департаменту государственной охраны культурного наследия (В.А.Цветнову) обеспечить внесение соответствующих сведений о памятнике в единый государственный реестр объектов культурного наследия (памятников истории и культуры) народов Российской Федерации и их опубликование.

3. Контроль за исполнением настоящего приказа оставляю за собой.

Заместитель Министра



О.В.РЫЖКОВ

ПРИЛОЖЕНИЕ 53

к Акту по результатам ГОСУДАРСТВЕННОЙ ИСТОРИКО-КУЛЬТУРНОЙ ЭКСПЕРТИЗЫ документации, обозначающей меры по обеспечению сохранности объекта культурного наследия федерального значения «Дом губернской 1-й», расположенного по адресу: Санкт-Петербург, город Кронштадт, Петровская ул., д. 8, корп.2, лит. А, объекта культурного наследия федерального значения «Дом губернской 2-й», расположенного по адресу: Санкт-Петербург, город Кронштадт, Петровская ул., д. 8, корп.3, лит. А, объекта культурного наследия федерального значения «Дом губернской 3-й», расположенного по адресу: Санкт-Петербург, город Кронштадт, Петровская ул., д. 10, корп.2, лит. А, объекта культурного наследия федерального значения «Дом губернской 4-й», расположенного по адресу: Санкт-Петербург, город Кронштадт, Петровская ул., д. 10, корп.3, лит. А, объекта культурного наследия федерального значения «Дом губернской 5-й», расположенного по адресу: Санкт-Петербург, город Кронштадт, Петровская ул., д. 12, лит. А, объекта культурного наследия федерального значения «Дом губернской 6-й», расположенного по адресу: Санкт-Петербург, город Кронштадт, Красная ул., д. 2, лит. А, объекта культурного наследия федерального значения «Дом губернской 7-й», расположенного по адресу: Санкт-Петербург, город Кронштадт, Петровская ул., д. 14, лит. Б, объекта культурного наследия федерального значения «Дом губернской 8-й», расположенного по адресу: Санкт-Петербург, город Кронштадт, Петровская ул., д. 16/2, лит. А (г. Кронштадт, Петровская ул., 16, Коммунистическая ул., 2), объекта культурного наследия федерального значения «Дом губернской 9-й», расположенного по адресу: Санкт-Петербург, город Кронштадт, Петровская ул., д. 16/2, лит. А (г. Кронштадт, Петровская ул., 16-а), объекта культурного наследия федерального значения «Образцовая склярня», расположенного по адресу: Санкт-Петербург, город Кронштадт, Петровская ул., д. 14, лит. А; д.14, лит.Б (г. Кронштадт, Петровская ул., 14), выделенного объекта культурного наследия «Жилой дом», расположенного по адресу: Санкт-Петербург, г. Кронштадт, Петровская ул., д.8, корп. 4, лит. А (Петровская ул., 8, корп. 4), выделенного объекта культурного наследия «Жилой дом», расположенного по адресу: Санкт-Петербург, г. Кронштадт, Петровская ул., д.10, корп. 4, лит. А (Петровская ул., 10, корп. 4), объекта культурного наследия регионального значения «Жилой дом купца Васильева», расположенного по адресу: Санкт-Петербург, г. Кронштадт, Петровская ул., д. 13/6, лит. А (Остябрьская ул., 13, Красная ул., 6), объекта культурного наследия регионального значения «Жилой дом купца Васильева», расположенного по адресу: Санкт-Петербург, г. Кронштадт, Петровская ул., д. 15, лит. А (Остябрьская ул., 15, Красная ул., 3), объекта культурного наследия федерального значения «Летний сад», расположенного по адресу: Санкт-Петербург, г. Кронштадт, Петровская ул., объекта культурного наследия федерального значения «Первый учебный морской экипаж» при проведении выемки архивных документов, фотографий, видеозаписей, строительных работ на объекте «Реконструкция тепловых сетей в квартале 51, г. Кронштадт», на земельном участке, непосредственно связанном с земельными участками в границах территории объектов культурного наследия («Маршрутная по обеспечению сохранности объекта культурного наследия федерального значения «Дом губернской 1-й», расположенного по адресу: Санкт-Петербург, город Кронштадт, Петровская ул., д. 8, корп.2, лит. А, объекта культурного наследия федерального значения «Дом губернской 2-й», расположенного по адресу: Санкт-Петербург, город Кронштадт, Петровская ул., д. 8, корп.3, лит. А, объекта культурного наследия федерального значения «Дом губернской 3-й», расположенного по адресу: Санкт-Петербург, город Кронштадт, Петровская ул., д. 10, корп.2, лит. А, объекта культурного наследия федерального значения «Дом губернской 4-й», расположенного по адресу: Санкт-Петербург, город Кронштадт, Петровская ул., д. 10, корп.3, лит. А, объекта культурного наследия федерального значения «Дом губернской 5-й», расположенного по адресу: Санкт-Петербург, город Кронштадт, Петровская ул., д. 12, лит. А, объекта культурного наследия федерального значения «Дом губернской 6-й», расположенного по адресу: Санкт-Петербург, город Кронштадт, Красная ул., д. 2, лит. А, объекта культурного наследия федерального значения «Дом губернской 7-й», расположенного по адресу: Санкт-Петербург, город Кронштадт, Петровская ул., д. 14, лит. Б, объекта культурного наследия федерального значения «Дом губернской 8-й», расположенного по адресу: Санкт-Петербург, город Кронштадт, Петровская ул., д. 16/2, лит. А (г. Кронштадт, Петровская ул., 16, Коммунистическая ул., 2), объекта культурного наследия федерального значения «Дом губернской 9-й», расположенного по адресу: Санкт-Петербург, город Кронштадт, Петровская ул., д. 16/2, лит. А (г. Кронштадт, Петровская ул., 16-а), объекта культурного наследия федерального значения «Образцовая склярня», расположенного по адресу: Санкт-Петербург, город Кронштадт, Петровская ул., д. 14, лит. А; д.14, лит.Б (г. Кронштадт, Петровская ул., 14), выделенного объекта культурного наследия «Жилой дом», расположенного по адресу: Санкт-Петербург, г. Кронштадт, Петровская ул., д.8, корп. 4, лит. А (Петровская ул., 8, корп. 4) выделенного объекта культурного наследия «Жилой дом», расположенного по адресу: Санкт-Петербург, г. Кронштадт, Петровская ул., д.10, корп. 4, лит. А (Петровская ул., 10, корп. 4), объекта культурного наследия регионального значения «Жилой дом купца Васильева», расположенного по адресу: Санкт-Петербург, г. Кронштадт, Петровская ул., д. 13/6, лит. А (Остябрьская ул., 13, Красная ул., 6), объекта культурного наследия регионального значения «Жилой дом купца Васильева», расположенного по адресу: Санкт-Петербург, г. Кронштадт, Петровская ул., д. 15, лит. А (Остябрьская ул., 15, Красная ул., 3), а также объекта культурного наследия федерального значения «Летний сад», расположенного по адресу: Санкт-Петербург, г. Кронштадт, Петровская ул., объекта культурного наследия федерального значения «Первый учебный морской экипаж», при реализации проектного решения «Реконструкция тепловых сетей в квартале 51, г. Кронштадт», инв.№: 78-10-2219-ОСД031, ООО «ЦНБИС», 2022 г.)

Копия Приказа Министерства культуры Российской Федерации от 07.11.2017 №121065-р «О регистрации объекта культурного наследия федерального значения «Дом губернский 5-й», 1717-1725 гг., 1770-е гг., 1810–1820 гг. (г. Санкт-Петербург) в едином государственном реестре объектов культурного наследия (памятников истории и культуры) народов Российской Федерации»



МИНИСТЕРСТВО КУЛЬТУРЫ
РОССИЙСКОЙ ФЕДЕРАЦИИ

ПРИКАЗ

7 ноября 2017 г.

Москва

№ 121065-р

О регистрации объекта культурного наследия федерального значения «Дом губернский 5-й», 1717–1725 гг., 1770–е гг., 1810–1820 гг. (г. Санкт-Петербург) в едином государственном реестре объектов культурного наследия (памятников истории и культуры) народов Российской Федерации

Руководствуясь Федеральным законом от 25 июня 2002 г. № 73-ФЗ «Об объектах культурного наследия (памятниках истории и культуры) народов Российской Федерации», пунктом 5.4.3 Положения о Министерстве культуры Российской Федерации, утвержденного постановлением Правительства Российской Федерации от 20 июля 2011 г. № 590, и Положением о едином государственном реестре объектов культурного наследия (памятников истории и культуры) народов Российской Федерации, утвержденным приказом Минкультуры России от 3 октября 2011 г. № 954, п р и к а з ы в а ю :

1. Зарегистрировать объект культурного наследия федерального значения «Дом губернский 5-й», 1717–1725 гг., 1770–е гг., 1810–1820 гг. (далее – памятник), расположенный по адресу (местонахождение): Санкт-Петербург, г. Кронштадт, Петровская ул., 12, корп. 2, в едином государственном реестре объектов культурного наследия (памятников истории и культуры) народов Российской Федерации и присвоить ему регистрационный номер **781711202870006**.

2. Департаменту государственной охраны культурного наследия (В.А.Цветнову) обеспечить внесение соответствующих сведений о памятнике в единый государственный реестр объектов культурного наследия (памятников истории и культуры) народов Российской Федерации и их опубликование.

3. Контроль за исполнением настоящего приказа оставляю за собой.

Заместитель Министра



О.В.РЫЖКОВ



МИНИСТЕРСТВО КУЛЬТУРЫ
РОССИЙСКОЙ ФЕДЕРАЦИИ

ПРИКАЗ

7 ноября 2017 г.

Москва

№ 120984-р

О регистрации объекта культурного наследия федерального значения «Дом губернский 6-й», 1717–1725 гг., 1770–е гг., 1810–1820 гг. (г. Санкт-Петербург) в едином государственном реестре объектов культурного наследия (памятников истории и культуры) народов Российской Федерации

Руководствуясь Федеральным законом от 25 июня 2002 г. № 73-ФЗ «Об объектах культурного наследия (памятниках истории и культуры) народов Российской Федерации», пунктом 5.4.3 Положения о Министерстве культуры Российской Федерации, утвержденного постановлением Правительства Российской Федерации от 20 июля 2011 г. № 590, и Положением о едином государственном реестре объектов культурного наследия (памятников истории и культуры) народов Российской Федерации, утвержденным приказом Минкультуры России от 3 октября 2011 г. № 954, п р и к а з ы в а ю :

1. Зарегистрировать объект культурного наследия федерального значения «Дом губернский 6-й», 1717–1725 гг., 1770–е гг., 1810–1820 гг. (далее – памятник), расположенный по адресу (местонахождение): Санкт-Петербург, г. Кронштадт, Красная ул., 2, в едином государственном реестре объектов культурного наследия (памятников истории и культуры) народов Российской Федерации и присвоить ему регистрационный номер **781711202660006**.

2. Департаменту государственной охраны культурного наследия (В.А.Цветнову) обеспечить внесение соответствующих сведений о памятнике в единый государственный реестр объектов культурного наследия (памятников истории и культуры) народов Российской Федерации и их опубликование.

3. Контроль за исполнением настоящего приказа оставляю за собой.

Заместитель Министра



О.В.РЫЖКОВ

ПРИЛОЖЕНИЕ 55

к Акту по результатам ГОСУДАРСТВЕННОЙ ИСТОРИКО-КУЛЬТУРНОЙ ЭКСПЕРТИЗЫ документации, обозначающей меры по обеспечению сохранности объекта культурного наследия федерального значения «Дом губернской 1-й», расположенного по адресу: Санкт-Петербург, город Кронштадт, Петровская ул., д. 8, корп.2, лит. А, объекта культурного наследия федерального значения «Дом губернской 2-й», расположенного по адресу: Санкт-Петербург, город Кронштадт, Петровская ул., д. 8, корп.3, лит. А, объекта культурного наследия федерального значения «Дом губернской 3-й», расположенного по адресу: Санкт-Петербург, город Кронштадт, Петровская ул., д. 10, корп.2, лит. А, объекта культурного наследия федерального значения «Дом губернской 4-й», расположенного по адресу: Санкт-Петербург, город Кронштадт, Петровская ул., д. 10, корп.3, лит. А, объекта культурного наследия федерального значения «Дом губернской 5-й», расположенного по адресу: Санкт-Петербург, город Кронштадт, Петровская ул., д. 12, лит. А, объекта культурного наследия федерального значения «Дом губернской 6-й», расположенного по адресу: Санкт-Петербург, город Кронштадт, Красная ул., д. 2, лит. А, объекта культурного наследия федерального значения «Дом губернской 7-й», расположенного по адресу: Санкт-Петербург, город Кронштадт, Петровская ул., д. 14, лит. Б, объекта культурного наследия федерального значения «Дом губернской 8-й», расположенного по адресу: Санкт-Петербург, город Кронштадт, Петровская ул., д. 16/2, лит. А (г. Кронштадт, Петровская ул., 16, Коммунистическая ул., 2), объекта культурного наследия федерального значения «Дом губернской 9-й», расположенного по адресу: Санкт-Петербург, город Кронштадт, Петровская ул., д. 16/2, лит. А (г. Кронштадт, Петровская ул., 16-а), объекта культурного наследия федерального значения «Образцовая склярня», расположенного по адресу: Санкт-Петербург, город Кронштадт, Петровская ул., д. 14, лит. А; д.14, лит.Б (г. Кронштадт, Петровская ул., 14), выделенного объекта культурного наследия «Жилой дом», расположенного по адресу: Санкт-Петербург, г. Кронштадт, Петровская ул., д.8, корп. 4, лит. А (Петровская ул., 8, корп. 4), выделенного объекта культурного наследия «Жилой дом», расположенного по адресу: Санкт-Петербург, г. Кронштадт, Петровская ул., д.10, корп. 4, лит. А (Петровская ул., 10, корп. 4), объекта культурного наследия регионального значения «Жилой дом купца Васильева», расположенного по адресу: Санкт-Петербург, г. Кронштадт, Петровская ул., д. 13/6, лит. А (Остябрьская ул., 13, Красная ул., 6), объекта культурного наследия регионального значения «Жилой дом купца Васильева», расположенного по адресу: Санкт-Петербург, г. Кронштадт, Петровская ул., д. 15, лит. А (Остябрьская ул., 15, Красная ул., 3), объекта культурного наследия федерального значения «Летний сад», расположенного по адресу: Санкт-Петербург, г. Кронштадт, Петровская ул., объекта культурного наследия федерального значения «Первый учебный морской экипаж» при проведении выемки архивных документов, выемки, изъятия, строительства работ на объекте «Реконструкция тепловых сетей в квартале 51, г. Кронштадт», на земельном участке, непосредственно связанном с земельными участками в границах территории объектов культурного наследия («Маршрутная по обеспечению сохранности объекта культурного наследия федерального значения «Дом губернской 1-й», расположенного по адресу: Санкт-Петербург, город Кронштадт, Петровская ул., д. 8, корп.2, лит. А, объекта культурного наследия федерального значения «Дом губернской 2-й», расположенного по адресу: Санкт-Петербург, город Кронштадт, Петровская ул., д. 8, корп.3, лит. А, объекта культурного наследия федерального значения «Дом губернской 3-й», расположенного по адресу: Санкт-Петербург, город Кронштадт, Петровская ул., д. 10, корп.2, лит. А, объекта культурного наследия федерального значения «Дом губернской 4-й», расположенного по адресу: Санкт-Петербург, город Кронштадт, Петровская ул., д. 10, корп.3, лит. А, объекта культурного наследия федерального значения «Дом губернской 5-й», расположенного по адресу: Санкт-Петербург, город Кронштадт, Петровская ул., д. 12, лит. А, объекта культурного наследия федерального значения «Дом губернской 6-й», расположенного по адресу: Санкт-Петербург, город Кронштадт, Красная ул., д. 2, лит. А, объекта культурного наследия федерального значения «Дом губернской 7-й», расположенного по адресу: Санкт-Петербург, город Кронштадт, Петровская ул., д. 14, лит. Б, объекта культурного наследия федерального значения «Дом губернской 8-й», расположенного по адресу: Санкт-Петербург, город Кронштадт, Петровская ул., д. 16/2, лит. А (г. Кронштадт, Петровская ул., 16, Коммунистическая ул., 2), объекта культурного наследия федерального значения «Дом губернской 9-й», расположенного по адресу: Санкт-Петербург, город Кронштадт, Петровская ул., д. 16/2, лит. А (г. Кронштадт, Петровская ул., 16-а), объекта культурного наследия федерального значения «Образцовая склярня», расположенного по адресу: Санкт-Петербург, город Кронштадт, Петровская ул., д. 14, лит. А; д.14, лит.Б (г. Кронштадт, Петровская ул., 14), выделенного объекта культурного наследия «Жилой дом», расположенного по адресу: Санкт-Петербург, г. Кронштадт, Петровская ул., д.8, корп. 4, лит. А (Петровская ул., 8, корп. 4), выделенного объекта культурного наследия «Жилой дом», расположенного по адресу: Санкт-Петербург, г. Кронштадт, Петровская ул., д.10, корп. 4, лит. А (Петровская ул., 10, корп. 4), объекта культурного наследия регионального значения «Жилой дом купца Васильева», расположенного по адресу: Санкт-Петербург, г. Кронштадт, Петровская ул., д. 13/6, лит. А (Остябрьская ул., 13, Красная ул., 6), объекта культурного наследия регионального значения «Жилой дом купца Васильева», расположенного по адресу: Санкт-Петербург, г. Кронштадт, Петровская ул., д. 15, лит. А (Остябрьская ул., 15, Красная ул., 3), а также объекта культурного наследия федерального значения «Летний сад», расположенного по адресу: Санкт-Петербург, г. Кронштадт, Петровская ул., объекта культурного наследия федерального значения «Первый учебный морской экипаж», при реализации проектного решения «Реконструкция тепловых сетей в квартале 51, г. Кронштадт», инв. № 78-10-2219-ОСД031, ООО «ЦНБИС», 2022 г.)

Копия Приказа Министерства культуры Российской Федерации от 20.11.2017 №124247-р «О регистрации объекта культурного наследия федерального значения «Дом губернской 7-й», 1717-1725 гг., 1770-е гг., 1810–1820 гг., 1832-1833 гг. (г. Санкт-Петербург) в едином государственном реестре объектов культурного наследия (памятников истории и культуры) народов Российской Федерации»



МИНИСТЕРСТВО КУЛЬТУРЫ
РОССИЙСКОЙ ФЕДЕРАЦИИ

ПРИКАЗ

20 ноября 2017 г.

Москва

№ 124247-р

О регистрации объекта культурного наследия федерального значения «Дом губернский 7-й», 1717–1725 гг., 1770–е гг., 1810–1820 гг., 1832–1833 гг. (г. Санкт-Петербург) в едином государственном реестре объектов культурного наследия (памятников истории и культуры) народов Российской Федерации

Руководствуясь Федеральным законом от 25 июня 2002 г. № 73-ФЗ «Об объектах культурного наследия (памятниках истории и культуры) народов Российской Федерации», пунктом 5.4.3 Положения о Министерстве культуры Российской Федерации, утвержденного постановлением Правительства Российской Федерации от 20 июля 2011 г. № 590, и Положением о едином государственном реестре объектов культурного наследия (памятников истории и культуры) народов Российской Федерации, утвержденным приказом Минкультуры России от 3 октября 2011 г. № 954, п р и к а з ы в а ю :

1. Зарегистрировать объект культурного наследия федерального значения «Дом губернский 7-й», 1717–1725 гг., 1770–е гг., 1810–1820 гг., 1832–1833 гг. (далее – памятник), расположенный по адресу (местонахождение): Санкт-Петербург, г. Кронштадт, Петровская ул., 14, лит. А, в едином государственном реестре объектов культурного наследия (памятников истории и культуры) народов Российской Федерации и присвоить ему регистрационный номер **781711202880006**.

2. Департаменту государственной охраны культурного наследия (В.А.Цветнову) обеспечить внесение соответствующих сведений о памятнике в единый государственный реестр объектов культурного наследия (памятников истории и культуры) народов Российской Федерации и их опубликование.

3. Контроль за исполнением настоящего приказа оставляю за собой.

Заместитель Министра



О.В.РЫЖКОВ

ПРИЛОЖЕНИЕ 56

к Акту по результатам ГОСУДАРСТВЕННОЙ ИСТОРИКО-КУЛЬТУРНОЙ ЭКСПЕРТИЗЫ документации, обозначающей меры по обеспечению сохранности объекта культурного наследия федерального значения «Дом губернской 1-й», расположенного по адресу: Санкт-Петербург, город Кронштадт, Петровская ул., д. 8, корп.2, лит. А, объекта культурного наследия федерального значения «Дом губернской 2-й», расположенного по адресу: Санкт-Петербург, город Кронштадт, Петровская ул., д. 8, корп.3, лит. А, объекта культурного наследия федерального значения «Дом губернской 3-й», расположенного по адресу: Санкт-Петербург, город Кронштадт, Петровская ул., д. 10, корп.2, лит. А, объекта культурного наследия федерального значения «Дом губернской 4-й», расположенного по адресу: Санкт-Петербург, город Кронштадт, Петровская ул., д. 10, корп.3, лит. А, объекта культурного наследия федерального значения «Дом губернской 5-й», расположенного по адресу: Санкт-Петербург, город Кронштадт, Петровская ул., д. 12, лит. А, объекта культурного наследия федерального значения «Дом губернской 6-й», расположенного по адресу: Санкт-Петербург, город Кронштадт, Красная ул., д. 2, лит. А, объекта культурного наследия федерального значения «Дом губернской 7-й», расположенного по адресу: Санкт-Петербург, город Кронштадт, Петровская ул., д. 14, лит. Б, объекта культурного наследия федерального значения «Дом губернской 8-й», расположенного по адресу: Санкт-Петербург, город Кронштадт, Петровская ул., д. 16/2, лит. А (г. Кронштадт, Петровская ул., 16, Коммунистическая ул., 2), объекта культурного наследия федерального значения «Дом губернской 9-й», расположенного по адресу: Санкт-Петербург, город Кронштадт, Петровская ул., д. 16/2, лит. А (г. Кронштадт, Петровская ул., 16-а), объекта культурного наследия федерального значения «Образцовая склярня», расположенного по адресу: Санкт-Петербург, город Кронштадт, Петровская ул., д. 14, лит. А; д.14, лит.Б (г. Кронштадт, Петровская ул., 14), выделенного объекта культурного наследия «Жилой дом», расположенного по адресу: Санкт-Петербург, г. Кронштадт, Петровская ул., д.8, корп. 4, лит. А (Петровская ул., 8, корп. 4), выделенного объекта культурного наследия «Жилой дом», расположенного по адресу: Санкт-Петербург, г. Кронштадт, Петровская ул., д.10, корп. 4, лит. А (Петровская ул., 10, корп. 4), объекта культурного наследия регионального значения «Жилой дом купца Васильева», расположенного по адресу: Санкт-Петербург, г. Кронштадт, Петровская ул., д. 13/6, лит. А (Остябрьская ул., 13, Красная ул., 6), объекта культурного наследия регионального значения «Жилой дом купца Васильева», расположенного по адресу: Санкт-Петербург, г. Кронштадт, Петровская ул., д. 15, лит. А (Остябрьская ул., 15, Красная ул., 3), объекта культурного наследия федерального значения «Летний сад», расположенного по адресу: Санкт-Петербург, г. Кронштадт, Петровская ул., объекта культурного наследия федерального значения «Первый учебный морской экипаж» при проведении выемки архивных документов, материалов, строительных работ на объекте «Реконструкция тепловых сетей в квартале 51, г. Кронштадт», на земельном участке, непосредственно связанном с земельными участками в границах территории объектов культурного наследия («Маршрутная по обеспечению сохранности объекта культурного наследия федерального значения «Дом губернской 1-й», расположенного по адресу: Санкт-Петербург, город Кронштадт, Петровская ул., д. 8, корп.2, лит. А, объекта культурного наследия федерального значения «Дом губернской 2-й», расположенного по адресу: Санкт-Петербург, город Кронштадт, Петровская ул., д. 8, корп.3, лит. А, объекта культурного наследия федерального значения «Дом губернской 3-й», расположенного по адресу: Санкт-Петербург, город Кронштадт, Петровская ул., д. 10, корп.2, лит. А, объекта культурного наследия федерального значения «Дом губернской 4-й», расположенного по адресу: Санкт-Петербург, город Кронштадт, Петровская ул., д. 10, корп.3, лит. А, объекта культурного наследия федерального значения «Дом губернской 5-й», расположенного по адресу: Санкт-Петербург, город Кронштадт, Петровская ул., д. 12, лит. А, объекта культурного наследия федерального значения «Дом губернской 6-й», расположенного по адресу: Санкт-Петербург, город Кронштадт, Красная ул., д. 2, лит. А, объекта культурного наследия федерального значения «Дом губернской 7-й», расположенного по адресу: Санкт-Петербург, город Кронштадт, Петровская ул., д. 14, лит. Б, объекта культурного наследия федерального значения «Дом губернской 8-й», расположенного по адресу: Санкт-Петербург, город Кронштадт, Петровская ул., д. 16/2, лит. А (г. Кронштадт, Петровская ул., 16, Коммунистическая ул., 2), объекта культурного наследия федерального значения «Дом губернской 9-й», расположенного по адресу: Санкт-Петербург, город Кронштадт, Петровская ул., д. 16/2, лит. А (г. Кронштадт, Петровская ул., 16-а), объекта культурного наследия федерального значения «Образцовая склярня», расположенного по адресу: Санкт-Петербург, город Кронштадт, Петровская ул., д. 14, лит. А; д.14, лит.Б (г. Кронштадт, Петровская ул., 14), выделенного объекта культурного наследия «Жилой дом», расположенного по адресу: Санкт-Петербург, г. Кронштадт, Петровская ул., д.8, корп. 4, лит. А (Петровская ул., 8, корп. 4) выделенного объекта культурного наследия «Жилой дом», расположенного по адресу: Санкт-Петербург, г. Кронштадт, Петровская ул., д.10, корп. 4, лит. А (Петровская ул., 10, корп. 4), объекта культурного наследия регионального значения «Жилой дом купца Васильева», расположенного по адресу: Санкт-Петербург, г. Кронштадт, Петровская ул., д. 13/6, лит. А (Остябрьская ул., 13, Красная ул., 6), объекта культурного наследия регионального значения «Жилой дом купца Васильева», расположенного по адресу: Санкт-Петербург, г. Кронштадт, Петровская ул., д. 15, лит. А (Остябрьская ул., 15, Красная ул., 3), а также объекта культурного наследия федерального значения «Летний сад», расположенного по адресу: Санкт-Петербург, г. Кронштадт, Петровская ул., объекта культурного наследия федерального значения «Первый учебный морской экипаж», при реализации проектного решения «Реконструкция тепловых сетей в квартале 51, г. Кронштадт», инв.№: 78-10-2219-ОСД031, ООО «ЦНБИС», 2022 г.)

Копия Приказа Министерства культуры Российской Федерации от 10.11.2017 №122398-р «О регистрации объекта культурного наследия федерального значения «Дом губернской 8-й», 1717-1725 гг., 1770-е гг., 1810–1820 гг., 1830-1832 гг. (г. Санкт-Петербург) в едином государственном реестре объектов культурного наследия (памятников истории и культуры) народов Российской Федерации»



МИНИСТЕРСТВО КУЛЬТУРЫ
РОССИЙСКОЙ ФЕДЕРАЦИИ

ПРИКАЗ

10 ноября 2017 г.

Москва

№ 122398-р

О регистрации объекта культурного наследия федерального значения «Дом губернский 8-й», 1717–1725 гг., 1770–е гг., 1810–1820 гг., 1830–1832 гг. (г. Санкт-Петербург) в едином государственном реестре объектов культурного наследия (памятников истории и культуры) народов Российской Федерации

Руководствуясь Федеральным законом от 25 июня 2002 г. № 73-ФЗ «Об объектах культурного наследия (памятниках истории и культуры) народов Российской Федерации», пунктом 5.4.3 Положения о Министерстве культуры Российской Федерации, утвержденного постановлением Правительства Российской Федерации от 20 июля 2011 г. № 590, и Положением о едином государственном реестре объектов культурного наследия (памятников истории и культуры) народов Российской Федерации, утвержденным приказом Минкультуры России от 3 октября 2011 г. № 954, п р и к а з ы в а ю :

1. Зарегистрировать объект культурного наследия федерального значения «Дом губернский 8-й», 1717–1725 гг., 1770–е гг., 1810–1820 гг., 1830–1832 гг. (далее – памятник), расположенный по адресу (местонахождение): Санкт-Петербург, г. Кронштадт, Петровская ул., 16, Коммунистическая ул., 2, в едином государственном реестре объектов культурного наследия (памятников истории и культуры) народов Российской Федерации и присвоить ему регистрационный номер **781711202890006**.

2. Департаменту государственной охраны культурного наследия (В.А.Цветнову) обеспечить внесение соответствующих сведений о памятнике в единый государственный реестр объектов культурного наследия (памятников истории и культуры) народов Российской Федерации и их опубликование.

3. Контроль за исполнением настоящего приказа оставляю за собой.

Заместитель Министра



О.В.РЫЖКОВ

ПРИЛОЖЕНИЕ 57

к Акту по результатам ГОСУДАРСТВЕННОЙ ИСТОРИКО-КУЛЬТУРНОЙ ЭКСПЕРТИЗЫ документации, обозначающей меры по обеспечению сохранности объекта культурного наследия федерального значения «Дом губернской 1-й», расположенного по адресу: Санкт-Петербург, город Кронштадт, Петровская ул., д. 8, корп.2, лит. А, объекта культурного наследия федерального значения «Дом губернской 2-й», расположенного по адресу: Санкт-Петербург, город Кронштадт, Петровская ул., д. 8, корп.3, лит. А, объекта культурного наследия федерального значения «Дом губернской 3-й», расположенного по адресу: Санкт-Петербург, город Кронштадт, Петровская ул., д. 10, корп.2, лит. А, объекта культурного наследия федерального значения «Дом губернской 4-й», расположенного по адресу: Санкт-Петербург, город Кронштадт, Петровская ул., д. 10, корп.3, лит. А, объекта культурного наследия федерального значения «Дом губернской 5-й», расположенного по адресу: Санкт-Петербург, город Кронштадт, Петровская ул., д. 12, лит. А, объекта культурного наследия федерального значения «Дом губернской 6-й», расположенного по адресу: Санкт-Петербург, город Кронштадт, Красная ул., д. 2, лит. А, объекта культурного наследия федерального значения «Дом губернской 7-й», расположенного по адресу: Санкт-Петербург, город Кронштадт, Петровская ул., д. 14, лит. Б, объекта культурного наследия федерального значения «Дом губернской 8-й», расположенного по адресу: Санкт-Петербург, город Кронштадт, Петровская ул., д. 16/2, лит. А (г. Кронштадт, Петровская ул., 16, Коммунистическая ул., 2), объекта культурного наследия федерального значения «Дом губернской 9-й», расположенного по адресу: Санкт-Петербург, город Кронштадт, Петровская ул., д. 16/2, лит. А (г. Кронштадт, Петровская ул., 16-а), объекта культурного наследия федерального значения «Образцовая склярня», расположенного по адресу: Санкт-Петербург, город Кронштадт, Петровская ул., д. 14, лит. А; д.14, лит.Б (г. Кронштадт, Петровская ул., 14), выделенного объекта культурного наследия «Жилый дом», расположенного по адресу: Санкт-Петербург, г. Кронштадт, Петровская ул., д.8, корп. 4, лит. А (Петровская ул., 8, корп. 4), выделенного объекта культурного наследия «Жилый дом», расположенного по адресу: Санкт-Петербург, г. Кронштадт, Петровская ул., д.10, корп. 4, лит. А (Петровская ул., 10, корп. 4), объекта культурного наследия регионального значения «Жилый дом купца Васильева», расположенного по адресу: Санкт-Петербург, г. Кронштадт, Петровская ул., д. 13/6, лит. А (Остябрьская ул., 13, Красная ул., 6), объекта культурного наследия регионального значения «Жилый дом купца Васильева», расположенного по адресу: Санкт-Петербург, г. Кронштадт, Петровская ул., д. 15, лит. А (Остябрьская ул., 15, Красная ул., 3), объекта культурного наследия федерального значения «Летний сад», расположенного по адресу: Санкт-Петербург, г. Кронштадт, Петровская ул., объекта культурного наследия федерального значения «Первый учебный морской экипаж» при проведении выемки архивных документов, фотографий, видеозаписей, строительных работ на объекте «Реконструкция тепловых сетей в квартале 51, г. Кронштадт», на земельном участке, непосредственно связанном с земельными участками в границах территории объектов культурного наследия («Маршрутная по ул., д. 8, корп.2, лит. А, объекта культурного наследия федерального значения «Дом губернской 1-й», расположенного по адресу: Санкт-Петербург, город Кронштадт, Петровская ул., д. 8, корп.3, лит. А, объекта культурного наследия федерального значения «Дом губернской 2-й», расположенного по адресу: Санкт-Петербург, город Кронштадт, Петровская ул., д. 10, корп.2, лит. А, объекта культурного наследия федерального значения «Дом губернской 3-й», расположенного по адресу: Санкт-Петербург, город Кронштадт, Петровская ул., д. 10, корп.3, лит. А, объекта культурного наследия федерального значения «Дом губернской 4-й», расположенного по адресу: Санкт-Петербург, город Кронштадт, Петровская ул., д. 12, лит. А, объекта культурного наследия федерального значения «Дом губернской 5-й», расположенного по адресу: Санкт-Петербург, город Кронштадт, Петровская ул., д. 14, лит. А, объекта культурного наследия федерального значения «Дом губернской 6-й», расположенного по адресу: Санкт-Петербург, город Кронштадт, Красная ул., д. 2, лит. А, объекта культурного наследия федерального значения «Дом губернской 7-й», расположенного по адресу: Санкт-Петербург, город Кронштадт, Петровская ул., д. 14, лит. Б, объекта культурного наследия федерального значения «Дом губернской 8-й», расположенного по адресу: Санкт-Петербург, город Кронштадт, Петровская ул., д. 16/2, лит. А (г. Кронштадт, Петровская ул., 16, Коммунистическая ул., 2), объекта культурного наследия федерального значения «Дом губернской 9-й», расположенного по адресу: Санкт-Петербург, город Кронштадт, Петровская ул., д. 16/2, лит. А (г. Кронштадт, Петровская ул., 16-а), объекта культурного наследия федерального значения «Образцовая склярня», расположенного по адресу: Санкт-Петербург, город Кронштадт, Петровская ул., д. 14, лит. А; д.14, лит.Б (г. Кронштадт, Петровская ул., 14), выделенного объекта культурного наследия «Жилый дом», расположенного по адресу: Санкт-Петербург, г. Кронштадт, Петровская ул., д.8, корп. 4, лит. А (Петровская ул., 8, корп. 4) выделенного объекта культурного наследия «Жилый дом», расположенного по адресу: Санкт-Петербург, г. Кронштадт, Петровская ул., д.10, корп. 4, лит. А (Петровская ул., 10, корп. 4), объекта культурного наследия регионального значения «Жилый дом купца Васильева», расположенного по адресу: Санкт-Петербург, г. Кронштадт, Петровская ул., д. 13/6, лит. А (Остябрьская ул., 13, Красная ул., 6), объекта культурного наследия регионального значения «Жилый дом купца Васильева», расположенного по адресу: Санкт-Петербург, г. Кронштадт, Петровская ул., д. 15, лит. А (Остябрьская ул., 15, Красная ул., 3), а также объекта культурного наследия федерального значения «Летний сад», расположенного по адресу: Санкт-Петербург, г. Кронштадт, Петровская ул., объекта культурного наследия федерального значения «Первый учебный морской экипаж», при реализации проектного решения «Реконструкция тепловых сетей в квартале 51, г. Кронштадт», инв.№: 78-10-2219-ОСД031, ООО «ЦНБИС», 2022 г.)

Копия Приказа Министерства культуры Российской Федерации от 20.11.2017 №124436-р «О регистрации объекта культурного наследия федерального значения «Дом губернской 9-й», 1717-1725 гг., 1770-е гг., 1810–1820 гг., 1830-1832 гг. (г. Санкт-Петербург) в едином государственном реестре объектов культурного наследия (памятников истории и культуры) народов Российской Федерации»



МИНИСТЕРСТВО КУЛЬТУРЫ
РОССИЙСКОЙ ФЕДЕРАЦИИ

ПРИКАЗ

20 ноября 2017 г.

Москва

№ 124436-р

О регистрации объекта культурного наследия федерального значения «Дом губернский 9-й», 1717–1725 гг., 1770–е гг., 1810–1820 гг., 1830–1832 гг. (г. Санкт-Петербург) в едином государственном реестре объектов культурного наследия (памятников истории и культуры) народов Российской Федерации

Руководствуясь Федеральным законом от 25 июня 2002 г. № 73-ФЗ «Об объектах культурного наследия (памятниках истории и культуры) народов Российской Федерации», пунктом 5.4.3 Положения о Министерстве культуры Российской Федерации, утвержденного постановлением Правительства Российской Федерации от 20 июля 2011 г. № 590, и Положением о едином государственном реестре объектов культурного наследия (памятников истории и культуры) народов Российской Федерации, утвержденным приказом Минкультуры России от 3 октября 2011 г. № 954, **п р и к а з ы в а ю :**

1. Зарегистрировать объект культурного наследия федерального значения «Дом губернский 9-й», 1717–1725 гг., 1770–е гг., 1810–1820 гг., 1830–1832 гг. (далее – памятник), расположенный по адресу (местонахождение): Санкт-Петербург, г. Кронштадт, Петровская ул., 16-а, в едином государственном реестре объектов культурного наследия (памятников истории и культуры) народов Российской Федерации и присвоить ему регистрационный номер **781711202900006**.

2. Департаменту государственной охраны культурного наследия (В.А.Цветнову) обеспечить внесение соответствующих сведений о памятнике в единый государственный реестр объектов культурного наследия (памятников истории и культуры) народов Российской Федерации и их опубликование.

3. Контроль за исполнением настоящего приказа оставляю за собой.

Заместитель Министра



О.В.РЫЖКОВ

к Акту по результатам ГОСУДАРСТВЕННОЙ ИСТОРИКО-КУЛЬТУРНОЙ ЭКСПЕРТИЗЫ документации, обозначающей меры по обеспечению сохранности объекта культурного наследия федерального значения «Дом губернской 1-й», расположенного по адресу: Санкт-Петербург, город Кронштадт, Петровская ул., д. 8, корп.2, лит. А, объекта культурного наследия федерального значения «Дом губернской 2-й», расположенного по адресу: Санкт-Петербург, город Кронштадт, Петровская ул., д. 8, корп.3, лит. А, объекта культурного наследия федерального значения «Дом губернской 3-й», расположенного по адресу: Санкт-Петербург, город Кронштадт, Петровская ул., д. 10, корп.2, лит. А, объекта культурного наследия федерального значения «Дом губернской 4-й», расположенного по адресу: Санкт-Петербург, город Кронштадт, Петровская ул., д. 10, корп.3, лит. А, объекта культурного наследия федерального значения «Дом губернской 5-й», расположенного по адресу: Санкт-Петербург, город Кронштадт, Петровская ул., д. 12, лит. А, объекта культурного наследия федерального значения «Дом губернской 6-й», расположенного по адресу: Санкт-Петербург, город Кронштадт, Красная ул., д. 2, лит. А, объекта культурного наследия федерального значения «Дом губернской 7-й», расположенного по адресу: Санкт-Петербург, город Кронштадт, Петровская ул., д. 14, лит. Б, объекта культурного наследия федерального значения «Дом губернской 8-й», расположенного по адресу: Санкт-Петербург, город Кронштадт, Петровская ул., д. 16/2, лит. А (г. Кронштадт, Петровская ул., 16, Коммунистическая ул., 2), объекта культурного наследия федерального значения «Дом губернской 9-й», расположенного по адресу: Санкт-Петербург, город Кронштадт, Петровская ул., д. 16/2, лит. А (г. Кронштадт, Петровская ул., 16-а), объекта культурного наследия федерального значения «Образцовая казарма», расположенного по адресу: Санкт-Петербург, город Кронштадт, Петровская ул., д. 14, лит. А; д.14, лит.Б (г. Кронштадт, Петровская ул., 14), выделенного объекта культурного наследия «Жилый дом», расположенного по адресу: Санкт-Петербург, г. Кронштадт, Петровская ул., д.8, корп. 4, лит. А (Петровская ул., 8, корп. 4), выделенного объекта культурного наследия «Жилый дом», расположенного по адресу: Санкт-Петербург, г. Кронштадт, Петровская ул., д.10, корп. 4, лит. А (Петровская ул., 10, корп. 4), объекта культурного наследия регионального значения «Жилый дом купца Васильева», расположенного по адресу: Санкт-Петербург, г. Кронштадт, Петровская ул., д. 13/6, лит. А (Остябрьская ул., 13, Красная ул., 6), объекта культурного наследия регионального значения «Жилый дом купца Васильева», расположенного по адресу: Санкт-Петербург, г. Кронштадт, Петровская ул., д. 15, лит. А (Остябрьская ул., 15, Красная ул., 3), объекта культурного наследия федерального значения «Летний сад», расположенного по адресу: Санкт-Петербург, г. Кронштадт, Петровская ул., объекта культурного наследия федерального значения «Первый учебный морской экипаж» при проведении капитального, текущего, аварийного, строительного работ на объекте «Реконструкция тепловых сетей в квартале 51, г. Кронштадт», на земельном участке, непосредственно смежном с земельными участками в границах территории объектов культурного наследия («Маршрутная по обеспечению сохранности объекта культурного наследия федерального значения «Дом губернской 1-й», расположенного по адресу: Санкт-Петербург, город Кронштадт, Петровская ул., д. 8, корп.2, лит. А, объекта культурного наследия федерального значения «Дом губернской 2-й», расположенного по адресу: Санкт-Петербург, город Кронштадт, Петровская ул., д. 8, корп.3, лит. А, объекта культурного наследия федерального значения «Дом губернской 3-й», расположенного по адресу: Санкт-Петербург, город Кронштадт, Петровская ул., д. 10, корп.2, лит. А, объекта культурного наследия федерального значения «Дом губернской 4-й», расположенного по адресу: Санкт-Петербург, город Кронштадт, Петровская ул., д. 10, корп.3, лит. А, объекта культурного наследия федерального значения «Дом губернской 5-й», расположенного по адресу: Санкт-Петербург, город Кронштадт, Петровская ул., д. 12, лит. А, объекта культурного наследия федерального значения «Дом губернской 6-й», расположенного по адресу: Санкт-Петербург, город Кронштадт, Красная ул., д. 2, лит. А, объекта культурного наследия федерального значения «Дом губернской 7-й», расположенного по адресу: Санкт-Петербург, город Кронштадт, Петровская ул., д. 14, лит. Б, объекта культурного наследия федерального значения «Дом губернской 8-й», расположенного по адресу: Санкт-Петербург, город Кронштадт, Петровская ул., д. 16/2, лит. А (г. Кронштадт, Петровская ул., 16, Коммунистическая ул., 2), объекта культурного наследия федерального значения «Дом губернской 9-й», расположенного по адресу: Санкт-Петербург, город Кронштадт, Петровская ул., д. 16/2, лит. А (г. Кронштадт, Петровская ул., 16-а), объекта культурного наследия федерального значения «Образцовая казарма», расположенного по адресу: Санкт-Петербург, город Кронштадт, Петровская ул., д. 14, лит. А; д.14, лит.Б (г. Кронштадт, Петровская ул., 14), выделенного объекта культурного наследия «Жилый дом», расположенного по адресу: Санкт-Петербург, г. Кронштадт, Петровская ул., д.8, корп. 4, лит. А (Петровская ул., 8, корп. 4) выделенного объекта культурного наследия «Жилый дом», расположенного по адресу: Санкт-Петербург, г. Кронштадт, Петровская ул., д.10, корп. 4, лит. А (Петровская ул., 10, корп. 4), объекта культурного наследия регионального значения «Жилый дом купца Васильева», расположенного по адресу: Санкт-Петербург, г. Кронштадт, Петровская ул., д. 13/6, лит. А (Остябрьская ул., 13, Красная ул., 6), объекта культурного наследия регионального значения «Жилый дом купца Васильева», расположенного по адресу: Санкт-Петербург, г. Кронштадт, Петровская ул., д. 15, лит. А (Остябрьская ул., 15, Красная ул., 3), а также объекта культурного наследия федерального значения «Летний сад», расположенного по адресу: Санкт-Петербург, г. Кронштадт, Петровская ул., объекта культурного наследия федерального значения «Первый учебный морской экипаж», при реализации проектного решения «Реконструкция тепловых сетей в квартале 51, г. Кронштадт», инв.№: 78-10-2219-ОСД031, ООО «ЦНБИС», 2022 г.)

Копия Приказа Министерства культуры Российской Федерации от 07.11.2017 №121599-р «О регистрации объекта культурного наследия федерального значения «Образцовая казарма», 1717-1725 гг., 1770-е гг., 1810–1820 гг., 1832-1833 гг. (г. Санкт-Петербург) в едином государственном реестре объектов культурного наследия (памятников истории и культуры) народов Российской Федерации»



МИНИСТЕРСТВО КУЛЬТУРЫ
РОССИЙСКОЙ ФЕДЕРАЦИИ

ПРИКАЗ

7 ноября 2017 г.

Москва

№ 121599-р

О регистрации объекта культурного наследия федерального значения «Образцовая казарма», 1717–1725 гг., 1770–е гг., 1810–1820 гг., 1832–1833 гг. (г. Санкт-Петербург) в едином государственном реестре объектов культурного наследия (памятников истории и культуры) народов Российской Федерации

Руководствуясь Федеральным законом от 25 июня 2002 г. № 73-ФЗ «Об объектах культурного наследия (памятниках истории и культуры) народов Российской Федерации», пунктом 5.4.3 Положения о Министерстве культуры Российской Федерации, утвержденного постановлением Правительства Российской Федерации от 20 июля 2011 г. № 590, и Положением о едином государственном реестре объектов культурного наследия (памятников истории и культуры) народов Российской Федерации, утвержденным приказом Минкультуры России от 3 октября 2011 г. № 954, п р и к а з ы в а ю :

1. Зарегистрировать объект культурного наследия федерального значения «Образцовая казарма», 1717–1725 гг., 1770–е гг., 1810–1820 гг., 1832–1833 гг. (далее – памятник), расположенный по адресу (местонахождение): Санкт-Петербург, г. Кронштадт, Петровская ул., 14, в едином государственном реестре объектов культурного наследия (памятников истории и культуры) народов Российской Федерации и присвоить ему регистрационный номер **781711202650006**.

2. Департаменту государственной охраны культурного наследия (В.А.Цветнову) обеспечить внесение соответствующих сведений о памятнике в единый государственный реестр объектов культурного наследия (памятников истории и культуры) народов Российской Федерации и их опубликование.

3. Контроль за исполнением настоящего приказа оставляю за собой.

Заместитель Министра



О.В.РЫЖКОВ



**ПРАВИТЕЛЬСТВО САНКТ-ПЕТЕРБУРГА
КОМИТЕТ ПО ГОСУДАРСТВЕННОМУ КОНТРОЛЮ, ИСПОЛЬЗОВАНИЮ
И ОХРАНЕ ПАМЯТНИКОВ ИСТОРИИ И КУЛЬТУРЫ**

РАСПОРЯЖЕНИЕ

27 ИЮН 2017

№ 09-13-229/13

**Об утверждении охранного обязательства
собственника или иного законного владельца объекта
культурного наследия федерального значения
«Казарма с миными классами»,
включенного в единый государственный реестр
объектов культурного наследия (памятников
истории и культуры) народов Российской Федерации**

В соответствии с главой VIII Федерального закона от 25.06.2002 № 73-ФЗ «Об объектах культурного наследия (памятниках истории и культуры) народов Российской Федерации»:

1. Утвердить охранное обязательство собственника или иного законного владельца объекта культурного наследия федерального значения «Казарма с миными классами», расположенного по адресу: Санкт-Петербург, г. Кронштадт, Коммунистическая ул., д. 1, лит. А (согласно постановлению Правительства РФ от 10.07.2001 № 527: Санкт-Петербург, г. Кронштадт, Макаровская ул., 1/3), входящего в состав объекта культурного наследия федерального значения «Первый учебный морской экипаж», включенного в единый государственный реестр объектов культурного наследия (памятников истории и культуры) народов Российской Федерации объекта культурного наследия (далее – объект), согласно приложению к настоящему распоряжению.

2. Начальнику Юридического управления - юрисконсульту КГИОП обеспечить направление копии распоряжения собственнику объекта, другим лицам, к обязанностям которых относится его исполнение, а также в орган, уполномоченный на ведение Единого государственного реестра недвижимости в порядке, установленном законодательством Российской Федерации, в течение пятнадцати рабочих дней со дня утверждения охранного обязательства.

3. Начальнику отдела государственного учета объектов культурного наследия Управления организационного обеспечения, популяризации и государственного учета объектов культурного наследия КГИОП обеспечить направление распоряжения в Министерство культуры Российской Федерации для приобщения к учетному делу объекта.

4. Начальнику отдела координации и контроля Управления организационного обеспечения, популяризации и государственного учета объектов культурного наследия КГИОП обеспечить размещение распоряжения на сайте КГИОП в информационно-телекоммуникационной сети «Интернет» и в локальной компьютерной сети КГИОП.

5. Контроль за выполнением распоряжения остается за заместителем председателя КГИОП - начальником Управления организационного обеспечения, популяризации и государственного учета объектов культурного наследия.

Заместитель председателя КГИОП –
начальник Управления организационного обеспечения,
популяризации и государственного учета
объектов культурного наследия

Г.Р. Аганова

Приложение
к распоряжению КГИОП
от 27 июля 2017 № 07-19-129 /17

**ОХРАННОЕ ОБЯЗАТЕЛЬСТВО
СОБСТВЕННИКА ИЛИ ИНОГО ЗАКОННОГО ВЛАДЕЛЬЦА**

объекта культурного наследия, включенного в единый государственный реестр объектов культурного наследия (памятников истории и культуры) народов Российской Федерации

"Казарма с минными классами"

(указать наименование объекта культурного наследия в соответствии с правовым актом о его принятии на государственную охрану)

регистрационный номер объекта культурного наследия в едином государственном реестре объектов культурного наследия (памятников истории и культуры) народов Российской Федерации:

О	Т	С	У	Т	С	Т	В	У	Е	Т	-	-	-	-
---	---	---	---	---	---	---	---	---	---	---	---	---	---	---

Раздел 1. Данные об объекте культурного наследия, включенном в единый государственный реестр объектов культурного наследия (памятников истории и культуры) народов Российской Федерации

(заполняются в случае, предусмотренном п. 5 ст. 47.6 Федерального закона от 25.06.2002 N 73-ФЗ "Об объектах культурного наследия (памятниках истории и культуры) народов Российской Федерации")

Отметка о наличии или отсутствии паспорта объекта культурного наследия, включенного в единый государственный реестр объектов культурного наследия (памятников истории и культуры) народов Российской Федерации, в отношении которого утверждено охранное обязательство (далее - объект культурного наследия):

имеется отсутствует
(нужное отметить знаком "V")

При наличии паспорта объекта культурного наследия он является неотъемлемой частью охранного обязательства.

При отсутствии паспорта объекта культурного наследия в охранное обязательство вносятся следующие сведения:

1. Сведения о наименовании объекта культурного наследия:

"Казарма с минными классами"

2. Сведения о времени возникновения или дате создания объекта культурного наследия, датах основных изменений (перестроек) данного объекта и (или) датах связанных с ним исторических событий:

1714-1724 гг., архитектор Браунштейн И.-Ф., строитель Шедель И.-Х., архитектор Шлютер А., 1765-1775 гг., строитель Герард И., 1808 г., архитектор Акутин А.Н. входит в состав объекта культурного наследия федерального значения «Первый учебный морской экипаж» (согласно постановлению Правительства РФ от 10.07.2001 № 527:

38-72010482-01060075867404

- 2 -

Санкт-Петербург, г. Кронштадт, Макаровская ул., 1/3, Коммунистическая ул., 3, 3-а)

3. Сведения о категории историко-культурного значения объекта культурного наследия:

федерального регионального муниципального значения
(нужно отметить знаком "V")

4. Сведения о виде объекта культурного наследия:

памятник ансамбль
(нужно отметить знаком "V")

5. Номер и дата принятия акта органа государственной власти о включении объекта культурного наследия в единый государственный реестр объектов культурного наследия (памятников истории и культуры) народов Российской Федерации:

постановление Правительства РФ № 527 от «10» июля 2001 г.

6. Сведения о местонахождении объекта культурного наследия (адрес объекта или при его отсутствии описание местоположения объекта):

Санкт-Петербург

(Субъект Российской Федерации)

Санкт-Петербург, г. Кронштадт

(населенный пункт)

улица Макаровская д. 1/3 корп./стр. --- помещение/квартира ---

иные сведения:

Санкт-Петербург, г. Кронштадт, Коммунистическая улица, д. 1, лит. А (согласно выписке из единого государственного реестра прав на недвижимое имущество и сделок с ним от 31.08.2016 № 90-23999014)

7. Сведения о границах территории объекта культурного наследия (для объектов археологического наследия прилагается графическое отражение границ на плане земельного участка, в границах которого он располагается):

план границ территории объекта культурного наследия, утвержденный КГИОП от 04.07.2005, согласно приложению № 1 к настоящему охранному обязательству;

8. Описание предмета охраны объекта культурного наследия:

предмет охраны объекта культурного наследия, утвержденный распоряжением КГИОП от 07.11.2016 №10-538, согласно приложению № 2 к настоящему охранному обязательству;

36-72010-02-01060073067404

- 3 -

опись предметов декоративно-прикладного искусства объекта культурного наследия, согласно приложению № 3 к настоящему охранному обязательству;

9. Фотографическое (иное графическое) изображение объекта (на момент утверждения охранного обязательства):

Прилагается: изображений,

(указать количество)

согласно приложению № 4 к настоящему охранному обязательству.

10. Сведения о наличии зон охраны данного объекта культурного наследия с указанием номера и даты принятия органом государственной власти акта об утверждении указанных зон либо информация о расположении данного объекта культурного наследия/земельного участка, в границах которого располагается объект археологического наследия, в границах зон охраны другого объекта культурного наследия:

Закон Санкт-Петербурга от 24.12.2008 № 820-7 "О границах зон охраны объектов культурного наследия на территории Санкт-Петербурга и режимах использования земель в границах указанных зон и о внесении изменений в Закон Санкт-Петербурга "О Генеральном плане Санкт-Петербурга и границах зон охраны объектов культурного наследия на территории Санкт-Петербурга"

11. Сведения о требованиях к осуществлению деятельности в границах территории объекта культурного наследия, включенного в единый государственный реестр объектов культурного наследия (памятников истории и культуры) народов Российской Федерации, об особом режиме использования земельного участка, в границах которого располагается объект археологического наследия, установленных статьей 5.1 Федерального закона от 25.06.2002 N 73-ФЗ "Об объектах культурного наследия (памятниках истории и культуры) народов Российской Федерации" (далее - Закон 73-ФЗ):

1) на территории памятника или ансамбля запрещаются строительство объектов капитального строительства и увеличение объемно-пространственных характеристик существующих на территории памятника или ансамбля объектов капитального строительства; проведение земляных, строительных, мелиоративных и иных работ, за исключением работ по сохранению объекта культурного наследия или его отдельных элементов, сохранению историко-градостроительной или природной среды объекта культурного наследия;

2) на территории памятника, ансамбля разрешается ведение хозяйственной деятельности, не противоречащей требованиям обеспечения сохранности объекта культурного наследия и позволяющей обеспечить функционирование объекта культурного наследия в современных условиях;

3) в случае нахождения памятника или ансамбля на территории достопримечательного места подлежат также выполнению требования и ограничения, установленные в соответствии со статьей 5.1 Закона 73-ФЗ, для осуществления хозяйственной деятельности на территории достопримечательного места;

4) особый режим использования земельного участка, в границах которого располагается объект археологического наследия, предусматривает возможность проведения археологических полевых работ и порядке, установленном Законом 73-ФЗ, земляных, строительных, мелиоративных, хозяйственных работ, указанных в статье 30 Закона 73-ФЗ работ по использованию лесов и иных работ при условии обеспечения сохранности объекта археологического наследия, а также обеспечения доступа граждан к указанному объекту.

34-72010x02-011860075037404

- 4 -

12. Иные сведения, предусмотренные Законом 73-ФЗ:

Действие охранного обязательства прекращается со дня принятия Правительством Российской Федерации решения об исключении объекта культурного наследия из реестра.

Раздел 2. Требования к сохранению объекта культурного наследия
(заполняется в соответствии со статьей 47.2 Закона 73-ФЗ)

13. Требования к сохранению объекта культурного наследия, включенного в единый государственный реестр объектов культурного наследия (памятников истории и культуры) народов Российской Федерации, предусматривают консервацию, ремонт, реставрацию объекта культурного наследия, приспособление объекта культурного наследия для современного использования либо сочетание указанных мер.

Состав (перечень) и сроки (периодичность) проведения работ по сохранению объекта культурного наследия, в отношении которого утверждено охранное обязательство, определяются соответствующим органом охраны объектов культурного наследия:

Комитет по государственному контролю, использованию и охране памятников истории и культуры Санкт-Петербурга (далее - КГИОП)

(указать наименование органа охраны объектов культурного наследия, утвердившего охранное обязательство)

на основании акта технического состояния объекта культурного наследия, составленного в порядке, установленном пунктом 2 статьи 47.2 Закона 73-ФЗ.

14. Лицо (лица), указанное (указанные) в пункте 11 статьи 47.6 Закона 73-ФЗ, обязано (обязаны) обеспечить финансирование и организацию проведения научно-исследовательских, изыскательских, проектных работ, консервации, ремонта, реставрации и иных работ, направленных на обеспечение физической сохранности объекта культурного наследия и сохранение предмета охраны объекта культурного наследия, в порядке, установленном Законом 73-ФЗ.

В случае обнаружения при проведении работ по сохранению объекта культурного наследия объектов, обладающих признаками объекта культурного наследия, в том числе объектов археологического наследия, собственник или иной законный владелец обязан незамедлительно приостановить работы и направить в течение трех рабочих дней со дня их обнаружения заявление в письменной форме об указанных объектах в региональный орган охраны объектов культурного наследия:

КГИОП

(указать наименование соответствующего регионального органа охраны объектов культурного наследия. В случае если охранное обязательство утверждено не данным органом охраны, указать его полное наименование и почтовый адрес)

Дальнейшее взаимодействие с региональным органом охраны объектов культурного наследия собственник или иной законный владелец объекта культурного наследия обязан осуществлять в порядке, установленном статьей 36 Закона 73-ФЗ.

15. Работы по сохранению объекта культурного наследия должны организовываться собственником или иным законным владельцем объекта культурного наследия в соответствии с порядком, предусмотренным статьей 45 Закона 73-ФЗ.

16. Собственник (иной законный владелец) земельного участка, в границах которого

36-72818a02-010600756b7404

- 5 -

расположен объект археологического наследия, обязан:

- обеспечивать неизменность внешнего облика;
- сохранить целостность, структуру объекта археологического наследия;
- организовывать и финансировать спасательные археологические полевые работы на данном объекте археологического наследия в случае, предусмотренном статьей 40, и в порядке, установленном статьей 45.1 Закона 73-ФЗ.

Раздел 3. Требования к содержанию объекта культурного наследия
(заполняется в соответствии со статьей 47.3 Закона 73-ФЗ)

17. При содержании и использовании объекта культурного наследия, включенного в единый государственный реестр объектов культурного наследия (памятников истории и культуры) народов Российской Федерации, в целях поддержания в надлежащем техническом состоянии без ухудшения физического состояния и (или) изменения предмета охраны данного объекта культурного наследия лица, указанные в пункте 11 статьи 47.6 Закона 73-ФЗ, обязаны:

1) осуществлять расходы на содержание объекта культурного наследия и поддержание его в надлежащем техническом, санитарном и противопожарном состоянии;

2) не проводить работы, изменяющие предмет охраны объекта культурного наследия либо ухудшающие условия, необходимые для сохранности объекта культурного наследия;

3) не проводить работы, изменяющие облик, объемно-планировочные и конструктивные решения и структуры, интерьер объекта культурного наследия в случае, если предмет охраны объекта культурного наследия не определен;

4) соблюдать установленные статьей 5.1 Закона 73-ФЗ требования к осуществлению деятельности в границах территории объекта культурного наследия, особый режим использования земельного участка, водного объекта или его части, в границах которых располагается объект археологического наследия;

5) не использовать объект культурного наследия (за исключением оборудованных с учетом требований противопожарной безопасности объектов культурного наследия, предназначенных либо предназначавшихся для осуществления и (или) обеспечения указанных ниже видов хозяйственной деятельности, и помещений для хранения предметов религиозного назначения, включая свечи и лампадное масло):

под склады и объекты производства взрывчатых и огнеопасных материалов, предметов и веществ, загрязняющих интерьер объекта культурного наследия, его фасад, территорию и водные объекты и (или) имеющих вредные парогазообразные и иные выделения;

под объекты производства, имеющие оборудование, оказывающее динамическое и вибрационное воздействие на конструкции объекта культурного наследия, независимо от мощности данного оборудования;

под объекты производства и лаборатории, связанные с неблагоприятным для объекта культурного наследия температурно-влажностным режимом и применением химически активных веществ;

6) незамедлительно извещать:

КГИОП

(указать наименование органа охраны объектов культурного наследия, утвердившего охранное обязательство)

обо всех известных ему повреждениях, авариях или об иных обстоятельствах, причинивших вред объекту культурного наследия, включая объект археологического наследия, земельному участку в границах территории объекта культурного наследия или угрожающих причинением такого вреда, и безотлагательно принимать меры по предотвращению дальнейшего разрушения, в том числе проводить противоаварийные работы в порядке, установленном для проведения работ по сохранению объекта культурного наследия;

36-72010a02-01060075017404

- 6 -

7) не допускать ухудшения состояния территории объекта культурного наследия, включенного в единый государственный реестр объектов культурного наследия (памятников истории и культуры) народов Российской Федерации, поддерживать территорию объекта культурного наследия в благоустроенном состоянии.

18. Собственник жилого помещения, являющегося объектом культурного наследия или частью такого объекта, обязан выполнять требования к сохранению объекта культурного наследия в части, предусматривающей обеспечение поддержания объекта культурного наследия или части объекта культурного наследия в надлежащем техническом состоянии без ухудшения физического состояния и изменения предмета охраны объекта культурного наследия.

19. В случае обнаружения при проведении работ на земельном участке в границах территории объекта культурного наследия объектов, либо на земельном участке, в границах которого располагается объект археологического наследия, объектов, обладающих признаками объекта культурного наследия, лица, указанные в пункте 11 статьи 47.6 Закона 73-ФЗ, осуществляют действия, предусмотренные подпунктом 2 пункта 3 статьи 47.2 Закона 73-ФЗ.

20. В случае если содержание или использование объекта культурного наследия, включенного в единый государственный реестр объектов культурного наследия (памятников истории и культуры) народов Российской Федерации, а также земельного участка, в границах которого располагается объект археологического наследия, может привести к ухудшению состояния данного объекта культурного наследия и (или) предмета охраны данного объекта культурного наследия, в предписании, направляемом

КГИОП

(указать наименование органа охраны объектов культурного наследия, утвердившего охранное обязательство)

собственнику или иному законному владельцу объекта культурного наследия, устанавливаются следующие требования:

1) к видам хозяйственной деятельности с использованием объекта культурного наследия, включенного в реестр, земельного участка, в границах которого располагается объект археологического наследия, либо к видам хозяйственной деятельности, оказывающим воздействие на указанные объекты, в том числе ограничение хозяйственной деятельности;

2) к использованию объекта культурного наследия, включенного в реестр, земельного участка, в границах которого располагается объект археологического наследия, при осуществлении хозяйственной деятельности, предусматривающие в том числе ограничение технических и иных параметров воздействия на объект культурного наследия;

3) к благоустройству в границах территории объекта культурного наследия, включенного в реестр, земельного участка, в границах которого располагается объект археологического наследия.

**Раздел 4. Требования к обеспечению доступа граждан
Российской Федерации, иностранных граждан и лиц без гражданства
к объекту культурного наследия, включенному в реестр
(заполняется в соответствии со статьей 47.4 Закона 73-ФЗ)**

21. Условия доступа к объекту культурного наследия, включенному в реестр (периодичность, длительность и иные характеристики доступа), устанавливаются соответствующим органом охраны объектов культурного наследия, определенным пунктом 7 статьи 47.6 Закона 73-ФЗ, с учетом мнения собственника или иного законного владельца такого объекта, а также с учетом вида объекта культурного наследия, включенного в реестр, категория его историко-культурного значения, предмета охраны, физического состояния объекта культурного наследия, требований к его сохранению, характера современного

36-72010a02-010600750b7404

использования данного объекта культурного наследия, включенного в реестр.

Условия доступа к объектам культурного наследия, включенным в реестр, используемым в качестве жилых помещений, а также к объектам культурного наследия религиозного назначения, включенным в реестр, устанавливаются соответствующим органом охраны объектов культурного наследия по согласованию с собственниками или иными законными владельцами этих объектов культурного наследия.

При определении условий доступа к памятникам или ансамблям религиозного назначения учитываются требования к внешнему виду и поведению лиц, находящихся в границах территорий указанных объектов культурного наследия религиозного назначения, соответствующие внутренним установлениям религиозной организации, если такие установления не противоречат законодательству Российской Федерации.

В случае, если интерьер объекта культурного наследия не относится к предмету охраны объекта культурного наследия, требование к обеспечению доступа во внутренние помещения объекта культурного наследия, включенного в реестр, не может быть установлено.

Условия доступа к объектам культурного наследия, расположенным на территории Российской Федерации и предоставленным в соответствии с международными договорами Российской Федерации дипломатическим представительствам и консульским учреждениям иностранных государств в Российской Федерации, международным организациям, а также к объектам культурного наследия, находящимся в собственности иностранных государств и международных организаций, устанавливаются в соответствии с международными договорами Российской Федерации.

Физические и юридические лица, проводящие археологические полевые работы, имеют право доступа к объектам археологического наследия, археологические полевые работы на которых предусмотрены разрешением (открытым листом) на проведение археологических полевых работ. Физическим и юридическим лицам, проводящим археологические полевые работы, в целях проведения указанных работ собственниками и (или) пользователями земельных участков, в границах которых расположены объекты археологического наследия, должен быть обеспечен доступ к земельным участкам, участкам водных объектов, участкам лесного фонда, на территорию, определенную разрешением (открытым листом) на проведение археологических полевых работ.

Обеспечить доступ гражданам Российской Федерации, иностранным гражданам и лицам без гражданства во внутренние помещения и к объекту культурного наследия в Международный день памятников и исторических мест, а именно 18 (восемнадцатого) апреля ежегодно, в соответствии с внутренним распорядком, установленным собственником или иным законным владельцем объекта культурного наследия.

Раздел 5. Требования к размещению наружной рекламы на объектах культурного наследия, их территориях

(заполняется в случаях, определенных подпунктом 4 пункта 2 статьи 47.6 Закона 73-ФЗ)

22. Требования к размещению наружной рекламы:

Не допускается распространение наружной рекламы на объектах культурного наследия, включенных в единый государственный реестр объектов культурного наследия (памятников истории и культуры) народов Российской Федерации, а также на их территориях, за исключением достопримечательных мест.

Запрет или ограничение распространения наружной рекламы на объектах культурного наследия, находящихся в границах достопримечательного места и включенных в единый государственный реестр объектов культурного наследия (памятников истории и культуры) народов Российской Федерации, а также требования к ее распространению устанавливаются соответствующим органом охраны объектов культурного наследия, определенным пунктом 7 статьи 47.6 Закона 73-ФЗ, и вносятся в правила землепользования и застройки, разработанные в соответствии с Градостроительным кодексом Российской Федерации.

Указанные требования не применяются в отношении распространения на объектах культурного наследия, их территориях наружной рекламы, содержащей исключительно информацию о проведении на объектах культурного наследия, их территориях театрально-зрелищных, культурно-просветительных и зрелищно-развлекательных мероприятий или исключительно информацию об указанных мероприятиях с одновременным упоминанием об определенном лице как о спонсоре конкретного мероприятия при условии, если такому упоминанию отведено не более чем десять процентов рекламной площади (пространства). В таком случае актом соответствующего органа охраны объектов культурного наследия устанавливаются требования к размещению наружной рекламы на данном объекте культурного наследия (либо его территории), включая место (места) ее возможного размещения, требования к внешнему виду, цветовым решениям, способам крепления.

Раздел 6. Иные обязанности лица (лиц), указанного (указанных) в пункте 11 статьи 47.6 Федерального закона от 25.06.2002 N 73-ФЗ "Об объектах культурного наследия (памятниках истории и культуры) народов Российской Федерации"

23. Для лица (лиц), указанного (указанных) в пункте 11 статьи 47.6 Закона 73-ФЗ, устанавливаются обязанности:

1) по финансированию мероприятий, обеспечивающих выполнение требований в отношении объекта культурного наследия, включенного в реестр, установленных статьями 47.2 - 47.4 Закона 73-ФЗ;

2) по соблюдению требований к осуществлению деятельности в границах территории объекта культурного наследия, включенного в реестр, либо особого режима использования земельного участка, в границах которого располагается объект археологического наследия, установленных статьей 5.1 Закона 73-ФЗ.

24. Собственник, иной законный владелец, пользователь объекта культурного наследия, земельного участка, в границах которого располагается объект археологического наследия (в случае, указанном в пункте 11 статьи 47.6 Закона 73-ФЗ), а также все лица, привлеченные ими к проведению работ по сохранению (содержанию) объекта культурного наследия, обязаны соблюдать требования, запреты и ограничения, установленные законодательством об охране объектов культурного наследия.

25. Дополнительные требования в отношении объекта культурного наследия:

1) Выполнить работы по сохранению объекта культурного наследия, определенные КГИОП на основании акта технического состояния объекта культурного наследия, составленного в порядке, установленном пунктом 2 статьи 47.2 Закона 73-ФЗ:

№ Пп	Наименование работ	Сроки выполнения	Примечание
1	Выполнить работы по реставрации объекта культурного наследия на основании задания и разрешения КГИОП, в соответствии с проектной документацией, согласованной с КГИОП	В течение 60 месяцев со дня утверждения охранного обязательства актом КГИОП	

2) Осуществлять размещение дополнительного оборудования и дополнительных элементов, переоборудование и переустройство на объекте культурного наследия, его территории, в соответствии с порядком, установленным законодательством Российской Федерации и Санкт-Петербурга, предусматривающим получение согласования с КГИОП.

3) Не допускать уничтожения или повреждения объекта культурного наследия, а также действий, создающих угрозу уничтожения, повреждения объекта культурного наследия или причинения ему иного вреда.

4) Обеспечивать условия, препятствующие уничтожению, повреждению объекта культурного наследия или его территории со стороны третьих лиц, не являющихся

собственником (законным владельцем) объекта культурного наследия или его части.

5) Проводить обследование технического состояния объекта культурного наследия и территории не реже одного раза в пять лет.

Выводы и рекомендации обследований представлять в КГИОП на согласование.

6) Исполнять требования предписаний КГИОП об устранении нарушений законодательства в области сохранения и использования объекта культурного наследия и обеспечении сохранности объекта культурного наследия в установленные в них сроки.

7) В установленном порядке обеспечивать установку на объекте культурного наследия информационных надписей и обозначений, обеспечивая их содержание, а также ремонт и восстановление в случае выявления повреждения или утраты.

8) Безвозмездно предоставлять должностным лицам КГИОП информацию и документы по вопросам охраны объекта культурного наследия (в том числе, касающуюся вопросов обеспечения сохранности и содержания объекта культурного наследия и его территории).

9) Обеспечить условия соответствия объекта культурного наследия требованиям пожарной безопасности в соответствии с действующим законодательством исходя из требований по сохранению облика, интерьера и предмета охраны объекта культурного наследия, в том числе при необходимости обеспечить разработку специальных технических условий, отражающих специфику обеспечения их пожарной безопасности и содержащих комплекс необходимых инженерно-технических и организационных мероприятий по обеспечению пожарной безопасности.

10) Обеспечивать сохранность предметов декоративно-прикладного искусства, живописи, скульптуры, указанных в Приложении № 3 к настоящему охранному обязательству.

11) Без разрешения КГИОП не перемещать предметы декоративно-прикладного искусства, живописи, скульптуры, с места, указанного в Приложении № 3 к настоящему охранному обязательству.

12) В случае, если территория объекта культурного наследия ограничена по периметру фундамента, Собственник (иной законный владелец) обеспечивает уборку прилегающей территории от промышленных и бытовых отходов на расстоянии 10 метров от фундамента объекта культурного наследия.

13) Собственник (иной законный владелец) объекта культурного наследия обязан беспрепятственно по предъявлению служебного удостоверения и копии приказа (распоряжения) руководителя (заместителя руководителя) КГИОП о назначении проверки, либо задания КГИОП обеспечивать доступ должностных лиц КГИОП, уполномоченных на осуществление государственного надзора за состоянием, содержанием, сохранением, использованием, популяризацией и государственной охраной объектов культурного наследия к объекту культурного наследия, для посещения и обследования используемых указанными лицами при осуществлении хозяйственной и иной деятельности территории, зданий, производственных, хозяйственных и иных нежилых помещений, строений, сооружений, являющихся объектами культурного наследия либо находящиеся в зонах охраны таких объектов, земельных участков, на которых такие объекты расположены либо которые находятся в зонах охраны таких объектов, а с согласия собственников жилые помещения, являющиеся объектами культурного наследия, в целях проведения исследований, испытаний, измерений, расследований, экспертизы и других мероприятий по контролю.

14) Направлять в КГИОП, ежегодно в срок не позднее 1 июля года, следующего за отчетным, уведомление о выполнении требований охранного обязательства.

15) Учреждениям и организациям, предоставляющим услуги населению, выполнять в соответствии с законодательством Российской Федерации требования по обеспечению доступа к объекту культурного наследия инвалидов, которые включают, в том числе, следующие условия доступности объектов культурного наследия для инвалидов:

1. обеспечение возможности самостоятельного передвижения по территории объекта

культурного наследия, обеспечение возможности входа и выхода из объекта культурного наследия, в том числе с использованием кресел-колясок, специальных подъемных устройств, возможности кратковременного отдыха в сидячем положении при нахождении на объекте культурного наследия, а также надлежащее размещение оборудования и носителей информации, используемых для обеспечения доступности объектов для инвалидов с учетом ограничений их жизнедеятельности;

2. дублирование текстовых сообщений голосовыми сообщениями, оснащение объекта культурного наследия знаками, выполненными рельефно-точечным шрифтом Брайля;

3. сопровождение инвалидов, имеющих стойкие расстройства функции зрения и самостоятельного передвижения;

4. обеспечение условий для ознакомления с надписями, знаками и иной текстовой и графической информацией, допуск тифлосурдопереводчика;

5. допуск собаки-проводника при наличии документа, подтверждающего специальное обучение собаки-проводника, выдаваемого в установленном порядке;

6. дублирование голосовой информации текстовой информацией, надписями и (или) световыми сигналами, допуск сурдопереводчика;

7. оказание помощи инвалидам в преодолении барьеров, мешающих ознакомлению с объектами культурного наследия (памятниками истории и культуры) народов Российской Федерации наравне с другими лицами.

Объем и содержание мер, обеспечивающих доступность для инвалидов объектов культурного наследия, определяется собственником (пользователем) объекта культурного наследия с учетом установленного порядка.

В целях обеспечения сохранности объекта культурного наследия в его исторической среде нормы установленного порядка применяются с учетом требований по сохранению объекта культурного наследия, предусмотренных Законом 73-ФЗ.

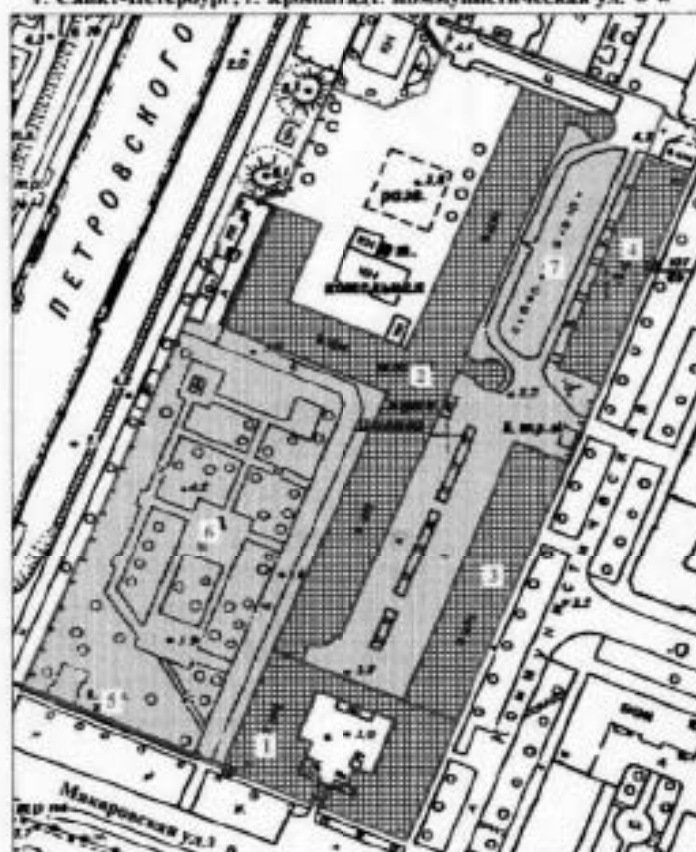
В случаях, когда обеспечение доступности для инвалидов объекта культурного наследия невозможно или может препятствовать соблюдению требований, обеспечивающих состояние сохранности и сохранение объекта культурного наследия, привести к изменению его особенностей, составляющих предмет охраны, собственником (пользователем) объекта культурного наследия предусматривается доступность объекта культурного наследия в дистанционном режиме посредством создания и развития в информационно-телекоммуникационной сети «Интернет» интернет-ресурса об объекте культурного наследия и обеспечения доступа к нему инвалидов, в том числе создание и адаптация интернет-ресурса для слабовидящих.

Приложение:

1. План границ территории объекта культурного наследия, утвержденный КГИОП 04.07.2005;
2. Предмет охраны объекта культурного наследия, утвержденный распоряжением КГИОП от 07.11.2016 № 10-538;
3. Опись предметов декоративно-прикладного искусства объекта культурного наследия;
4. Фотографическое изображение объекта культурного наследия.

**План границ территории
объекта культурного наследия
федерального значения
"Первый учебный морской экипаж"**

г. Санкт-Петербург, г. Кронштадт. Коммунистическая ул. 3-а



масштаб 1:2000

УСЛОВНЫЕ ОБОЗНАЧЕНИЯ

- Граница территории объекта культурного наследия федерального значения
- ▒ Объект культурного наследия федерального значения
Здания и сооружения
- ▒ Парки, сады, скверы, бульвары, аллеи, палисадники

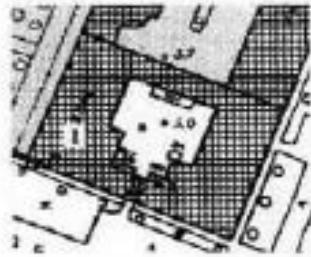


СОСТАВ ОБЪЕКТА

1. Дом Мещникова А.Д. (Миниха Б.Х.) - Адрес: Макаровская ул., 1/3, Коммунистическая ул., 3, 3-а
2. Казарма Первого учебного морского экипажа - Адрес: Коммунистическая ул. 1а, литер А
3. Казарма с мшиными классами - Адрес: Макаровская ул., 1/3
4. Корпус служебный казарм Первого учебного морского экипажа - Адрес: Коммунистическая ул. 3, литер А
5. Ограда
6. Сад
7. Сад (частично утрачен)



Приложение №2
к охранному обязательству

Предмет охраны

объекта культурного наследия федерального значения «Первый учебный морской экипаж», расположенного по адресу: Санкт-Петербург, г. Кронштадт, Коммунистическая ул., д. 1, литера А, д.1а, литера А, д.3, литера А, д. 3а, литера А (г. Кронштадт, г. Кронштадт, Макаровская ул., 1/3, Коммунистическая ул., 3, 3-а)

№ п/п	Виды предметов охраны	Элементы предметов охраны	Фотофиксация
1	2	3	4
1	Объемно-пространственное и планировочное решение территории	местоположение и градостроительные характеристики комплекса; роль комплекса в композиционно-планировочной структуре квартала; пространственно-планировочная композиция, включая композиционную связь элементов ансамбля (дом Меншикова А.Д. (Миниха Б.-Х.), казарма Первого учебного морского экипажа, казарма с машинными классами, корпус служебной казармы Первого учебного морского экипажа, ограда, сад, сад (частично утрачен), фонтаны (частично утрачены).	
<p>Г дом Меншикова А.Д. (Миниха Б.-Х.) г. Кронштадт, Коммунистическая ул., д.1, литера А</p>			
1	Объемно-пространственное решение:	габариты и конфигурация трехэтажного прямоугольного здания с внутренним двором сложной формы, витажным этажом по центральному осью южного фасада и воротным проездом по центральной осью южного фасада;	  

2

		<p>историческая конфигурация и габариты валамовой крыши;</p> <p>высота конька крыши.</p>	   
2	Конструктивная система здания	<p>фундамент;</p> <p>исторические наружные и внутренние капитальные стены (кирпич);</p> <p>отметки и местоположения междуэтажных перекрытий;</p> <p>исторические лестницы – количество (три), местоположение (по углам здания), габариты, тип (двухмаршевые), конструкция (марши на поллучных арках, площадки на крестовых сводах и поллучных арках);</p> <p>материал (известняк) и профиль ступеней;</p>	 

3







своды первого этажа – сожженные с
расщепками, коробовые.










коробовый свод воротного проема:









4

3	Объемно-планировочное решение:	историческое объемно-планировочное решение в габаритах капитальных стен.	
4	Архитектурно-художественное решение фасадов:	<p>архитектурно-художественное решение фасадов в формах классицизма;</p> <p>колористическое решение фасадов (по материалам натурных обследований);</p> <p>композиция в виде вертикального членения фасада в уровне второго-третьего этажей</p> <p>лицевые (южный, восточный и западный) фасады;</p> <p>материал и характер отделки фасадов – гладкая штукатурка;</p> <p>исторический материал цоколя;</p> <p>местоположение, габариты и конфигурация (прямоугольная) оконных и дверных проемов;</p> <p>исторический рисунок расстекловки, материал (дерево), цвет (коричневый) оконных застеклений;</p> <p>оформление оконных проемов основного объема здания профилированными подоконными досками;</p> <p>междуетажная штукатурная тяга между первыми и вторым этажами;</p>	     



5

		<p>штукатурные пилястры простого профиля и урны на втором-третьем этажах со ступенчатыми лепными карнизами и оформлении простежков лисневых фасадов основного объема;</p> <p>штукатурная тесла и надкопчик в подковном пространстве третьего этажа;</p> <p>профилированный ступенчатый штукатурный венчающий карниз;</p> <p>профилированный венчающий карниз и завершение аттикового этажа по южному фасаду основного объема;</p> <p>ступенчатый аттик и завершение аттикового этажа;</p> <p>дворовые фасады:</p> <p>материал и характер отделки фасадов – гладкая штукатурка;</p> <p>местоположение, габариты и конфигурация (прямоугольная, - полуциркулярная – центральный оконный проем по северному фасаду аттикового этажа) оконных проемов;</p> <p>исторический рисунок расствелки, материал (дерево), цвет (коричневый) оконных закрываний.</p>	      
--	--	---	--

6



II. Казарма Первого учебного морского экипажа г. Кронштадт, ул. Коммунистическая, д. 1а, литера А, д. 3а, литера А (г. Кронштадт, Коммунистическая ул., 3-а)		
1	<p>Объемно-пространственное решение:</p>	<p>габариты и конфигурация трехэтажного здания, включая ризалит в виде полуколонны с торца и пристроенные объемы в виде башни по 2б и крайней северной осям восточного лицевого фасада, две раскреповки по южному фасаду;</p> <p>конфигурация и габариты вальмовой крыши и шатровых крыш башенных объемов;</p> <p>высота коньков крыши.</p>
		     









7

2	Конструктивная система здания:	<p>фундамент;</p> <p>исторические наружные и внутренние капитальные стены (кирпич);</p> <p>исторические лестницы – местоположение, архитектурное решение;</p> <p>отметки и местоположение междуэтажных перекрытий;</p> <p>своды коробовые с распалубками и на подлужных карвах (в помещениях первого этажа).</p>	
3	Объемно-планировочное решение:	<p>историческое объемно-планировочное решение в габаритах капитальных стен.</p>	
4	Архитектурно-художественное решение фасадов:	<p>восточный фасад:</p> <p>материал и характер отделки фасадов – гладкая штукатурка;</p> <p>материал и характер отделки цоколя – известняк;</p> <p>местоположение, габариты и конфигурация (прямоугольная) оконных и дверных проемов;</p> <p>исторический рисунок, материал (дерево), цвет (коричневый) оконных заполнения;</p> <p>междуэтажная тяга между первым и вторым этажами;</p> <p>подоконная тяга в уровне третьего этажа;</p> <p>профилированный внешний карниз;</p> <p>северный, восточный и северный торцевые фасады:</p> <p>материал и характер отделки фасадов – гладкая штукатурка;</p>	






8






	<p>материал и характер отделки цоколя — известняк;</p> <p>местоположение, габариты и конфигурация (прямоугольная) оконных и дверных проемов;</p> <p>исторический рисунок расстекловки, материал (дерево), цвет (коричневый) оконных заполнения;</p> <p>оформление оконных и дверных проемов первого этажа замковыми наличниками;</p> <p>междуплановая тяга между первым и вторым этажами;</p> <p>штукатурный ступенчатый гладкий фриз в над оконными проемами в уровне третьего этажа;</p> <p>профилированный венчающий карниз;</p> <p>западный торцевой фасад;</p> <p>материал и характер отделки фасадов — гладкая штукатурка, руст;</p> <p>материал и характер отделки цоколя — известняк;</p> <p>местоположение, габариты и конфигурация (прямоугольная) оконных проемов, исторический рисунок расстекловки, материал (дерево), цвет (коричневый) оконных заполнения;</p>	
--	---	--

	<p>руствка в уровне первого этажа;</p> <p>оформление оконных проемов первого этажа трехчастными тосковыми камнями;</p> <p>междустайная тяга между первым и вторым этажами</p> <p>штукатурный гладкий фриз в основании венчающего карниза;</p> <p>профилированный венчающий карниз;</p> <p>ножный фасад:</p> <p>два ризалита по 1-5 и 15 – 19 осей фасада;</p> <p>материал и характер отделки фасадов – гладкая штукатурка, руст;</p> <p>материал и характер отделки цоколя – известняк;</p> <p>местоположение, габариты и конфигурация (прямоугольная) оконных и дверных проемов;</p> <p>исторический рисунок расчленовки, материал (дерево), цвет (коричневый) оконных заполнения;</p> <p>архитектурный пояс с вписанными в него оконными проемами с пилястрами со штукатурными профилированными капителями в уровне первого этажа расчленовок;</p> <p>руствка фасада по 6 – 14 осей фасада в уровне первого этажа;</p>	      
--	--	--

	<p>оформление оконных и дверного проемов штукатурными замковыми клясами в уровне первого этажа по 6 – 14 осей фасада;</p> <p>штукатурная междутяговая тяга между первым и вторым этажами;</p> <p>плоские штукатурные подоконники с лепными капителями и гладкими основаниями в межоконном пространстве в уровне второго – третьего этажей раскреповки;</p> <p>штукатурное профилированное оформление оконных проемов второго этажа с треугольными сандраками на волнообразных крестеях, подоконники выступами и нишами с профилированными декоративными полочками по 8 – 12 осей фасада;</p> <p>профилированная штукатурная надоконная тяга в уровне третьего этажа;</p> <p>профилированный венчающий карниз;</p> <p>западный фасад:</p> <p>материал и характер отделки фасадов – гладкая штукатурка, руст;</p> <p>материал и характер отделки цоколя – известняк;</p> <p>местоположение, габариты и конфигурация (прямоугольная) оконных и дверных проемов;</p>	       
--	--	--

		<p>исторический рисунок расстеловки, материал (дерево), цвет (коричневый) оконных заполнений;</p> <p>архитектурный пояс с вписанными в него оконными проемами с пилястрами со штукатурными профилированными капителями в уровне первого этажа по 1 - 14 осям фасада;</p> <p>рустовка в уровне первого этажа по 15 - 31 осям фасада;</p> <p>оформление оконных проемов замковыми камнями в уровне первого этажа по 15 - 31 осям фасада;</p> <p>междуетажная тяга между первым и вторым этажами;</p> <p>плоские пилястры с лепными капителями и гладкими основаниями в межколонном пространстве в уровне второго - третьего этажей по 1 - 14 осям фасада;</p> <p>профилированное оформление оконных проемов второго этажа с треугольными сандринками на восточообразных кронштейнах, подоконными досками и нишами с профилированными декоративными полочками по 17 - 19, 22 - 24, 27 - 29 осям фасада;</p> <p>профилированный венчающий карниз.</p>	
<p>III. Казарма с минными классами г. Кронштадт, Коммунистическая ул., д.1, литера А (г. Кронштадт, Макаровская ул., 1/3)</p>			
1	<p>Объемно-пространственное решение:</p>	<p>габариты и конфигурация трехэтажного прямоугольного здания с пятью раскреповками по восточному левому и пятью раскреповками по западному левому фасадам;</p> <p>исторические конфигурации и габариты вальмовой крыши;</p>	

		высота козырька крыши.	 
2	Конструктивная система здания:	<p>фундамент исторические наружные и внутренние капитальные стены (корпус);</p> <p>отметки и местоположение междуэтажных перекрытий;</p> <p>исторические лестницы (урн) – местоположение, тип (трехмаршевые), конструкция (марши на оштукатуренных косяках, площадки на корытовых сводках); материал (известняк) и профиль ступеней.</p>	  
3	Объемно-планировочное решение:	историческое объемно-планировочное решение в габаритах капитальных стен.	

4	<p>Архитектурно-художественное решение фасада:</p>	<p>архитектурно-художественное решение фасадов и форм классцизма;</p> <p>колористическое решение фасадов (из материалами натуральных отделочных);</p> <p>лицевой (восточный) фасад: материал и характер отделки фасадов – гладкая штукатурка, горизонтальный руст (отделка первого этажа);</p> <p>местоположение, габариты и конфигурация (прямоугольная) оконных проемов;</p> <p>исторический рисунок расстекловки, материал (дерево), цвет (коричневый) оконных заполнений;</p> <p>оформление оконных проемов первого этажа – штукатурные замковые камни и профилированные подоконные доски;</p> <p>междуетажная штукатурная тяга между первым и вторым этажами;</p> <p>подоконная штукатурная тяга в уровне второго этажа</p> <p>штукатурная тяга в надоконном пространстве третьего этажа;</p> <p>профилированный ступенчатый штукатурный венчающий карниз;</p> <p>формы оконных проемов второго этажа раскреповок – штукатурные профилированные заличники, подоконные балюстрады с профилированными лезвиями балюстрадами, трапециевидные сандрики над крайними оконными проемами и треугольные сандрики на штукатурных волнообразных кронштейнах над центральными оконными проемами;</p> <p>дворовый и торцевой фасады: материал и характер отделки фасадов – гладкая штукатурка, горизонтальный руст</p>	    
---	--	---	--

		<p>местоположение, габариты и конфигурация (прямоугольная) оконных и дверных проемов;</p> <p>исторический рисунок расстеловки, материал (дерево), цвет (коричневый) оконных заполнения;</p> <p>оформление оконных проемов первого этажа – штукатурные замковые камни;</p> <p>междэтажная штукатурная тяга между первым и вторым этажами;</p> <p>оформление оконных проемов второго этажа раскреповок западного фасада северного объема – штукатурные профилированные наличники, подоконные ниши, трапециевидные сандраки над крайними оконными проемами и треугольные сандраки на штукатурных волнообразных кронштейнах над центральными оконными проемами;</p> <p>штукатурная тяга в надоконном пространстве третьего этажа;</p> <p>профилированный ступенчатый венчающий карниз с модульонами по северному торцевому фасаду.</p>	    
5	<p>Декоративно-художественная отделка интерьеров:</p>	<p>помещение второго этажа:</p> <p>печь белого изразца, угловая, 2-х ярусная, с рельефным декором;</p> <p>1-й ярус: по сторонам фасада на пиластрах рельефные факелы, выходящие из листов, завершены вертикальными венками с лентами, оканчены завитками;</p> <p>на боковых крепках фриза - пальметки на завитках;</p> <p>в центре фриза симметричная композиция из розетки, завитков и сомкнутых пальметок на горизонтальной оси;</p> <p>под палкой портика из трилистника; дверца точки лотушка;</p> <p>2-й ярус: на фасаде неглубокая ниша с полусферическим завершением, impostaми и архаизмом;</p> <p>в боковых тыльках розетки; в нише - фигура Цереры, в высоком рельефе;</p> <p>на голове – конюс из колосьев, в правой опущенной руке серп, в левой – сног;</p> <p>слева - небольшой съездостат;</p> <p>по сторонам ниши пиластры с декоративной композицией, подобной фризовой.</p> <p>Капители пиластров украшены вытесненными пальмовыми листьями;</p>	



на фризе композиция как в первом ярусе, но без розеток, по сторонам венки; профилированный карниз с кончиками и пилкой;

мемориальный кабинет адмирала С.О. Макарова;





исторический рисунок дверных заполнения; прямые лепные сводики над дверными проемами, на лепных золотобронных кронштейнах; профилированное обрамление дверных проемов;







лепной фриз под потолком по периметру помещения, с модульонами, кончиками, розетками и порезкой;

две угловых печи белого цвета, 2-х ярусных, с рельефным декором;
1-й ярус: по сторонам фасада на пиллястрах рельефные факелы, выходящие из листьев, завершаемые вертикальными венками с листьями, оконченные завитками; на боковых арchedках фриза - пальметки на завитках. В центре фриза симметричная композиция из розеток, завитков и соевнутых пальметок на горизонтальной оси. Под пилкой порезка из трилистника. Двери топки чугунные, на левой печи на двери топки арматура из предметов военного обмундирования и снаряжения в венке: каски тяжелой кавалерии образца 1808 г, палаш, карбина кавалерийского, лядушка;
2-й ярус: на фасаде неглубокая ниша с полуциркулярным завершением, нишами и арchedком; в боковых тимпанах розетки;
в нише:
на правой печи - фигура стоящего бога Мира, в высоком рельефе, в костюме зпленного воина, в шлеме с султаном, левой рукой опирается на древко развешенного знамени, правой берет за рукоятку меча, висшего слева; за спиной воин лук и колчан, у правой ноги стоит овальный щит;
на левой печи - фигура стоящей богини Афины; на голове - шлем с гребнем, правая рука придерживает у бедра складки хитона, левая поддерживает овальный щит;
по сторонам пиллястры с декоративной











16

	<p>композицией, подобной фризовой; базы и капители пилестров украшены выпуклыми пальмовыми листьями; на фризе композиция как в первом ярусе, по сторонам венки с розетками в центре; профилированный карниз с розетками и листьями; гладкий выгнутый аттик.</p>	 
<p>IV. Корпус служебный казарм Первого учебного морского экипажа Кронштадт, Коммунистическая ул., д.1, литера А (г. Кронштадт, Коммунистическая ул., 3)</p>		
<p>1 Объемно-пространственное решение:</p>	<p>габариты и конфигурация прямоугольного в плане, двухэтажного здания, включая раскреповку по девяти центральным осям лицевого фасада; исторические конфигурация и габариты альпийской крыши со слуховыми выемки высота конька крыши.</p>	 

			 
2	Конструктивная система здания:	<p>фундамент;</p> <p>исторические наружные и внутренние капитальные стены (кирпич);</p> <p>междупоэтажные перекрытия - местоположение, отметки;</p> <p>лестницы - количество (две), местоположение, габариты, тип (двухмаршевая), конструкция (марши на металлических косоурах), вид материала ступеней (известняк), профиль ступеней.</p>	 
3	Объемно-планировочное решение:	<p>историческое объемно-планировочное решение в габаритах капитальных стен.</p>	
4	Архитектурно-художественное решение фасадов:	<p>архитектурно-художественное решение фасадов в формах безордерного классицизма;</p> <p>историческое колористическое решение фасадов (в соответствии с результатами ленточной расцветки фасадов);</p> <p>лицевой фасад: материал отделки фасада - гладкая штукатурка;</p> <p>материал отделки докола - блоки из известняка;</p>	 


18

	<p>местоположение, габариты и конфигурация (прямоугольная) оконных и дверных проемов; исторический рисунок расстекловки, материал (дерево), цвет (коричневый) оконных запорных; оформление оконных проемов первого этажа раскреповки штукатурными замковыми камнями;</p> <p>оформление оконных проемов первого этажа в виде подоконных панелей простого профиля;</p> <p>штукатурная междуэтажная тяга с металлическим окрытием между первым и вторым этажами;</p> <p>профилированный венчающий карниз;</p> <p>южный торцевой фасад;</p> <p>материал отделки фасада – гладкая штукатурка;</p> <p>материал отделки цоколя – блоки из известняка;</p>	       
--	--	--

19

местоположение, габариты и конфигурация (прямоугольная) оконных проемов;

исторический рисунок, материал (дерево), цвет (коричневый) оконных заполнения;



штукатурная междуэтажная тяга с металлическим покрытием между первым и вторым этажами;



профилированный венчающий карниз;



сверный торцевой фасад: материал отделки фасада – гладкая штукатурка;



материал отделки цоколя – блоки из известняка;








местоположение, габариты и конфигурация (прямоугольная) оконных проемов (заложены);

оформление оконных проемов штукатурными замковыми камнями; окна с полуциркульным завершением в центральной части фасада;









20

		<p>дворный фасад;</p> <p>материал отделки фасада – гладкая штукатурка;</p> <p>материал отделки цоколя – блоки из известняка;</p> <p>местоположение, габариты и конфигурация (прямоугольная) оконных и дверных проемов;</p> <p>исторический рисунок расстекловки, материал (дерево), основных заполнения;</p> <p>штукатурная междуэтажная тяга с металлическим покрытием между первым и вторым этажами;</p> <p>профилированный вентилирующий карниз.</p>	     
<p>V. Ограда (г. Кронштадт, Макаровская ул., 1/3, от казармы до канала им. Петра Великого)</p>			
1	<p>Объемно-пространственное решение:</p>	<p>местоположение, габариты и конфигурация ограды на цоколе с одним воротами по крайней восточной части отделяющая южную границу сада по Макаровской улице до канала Петровского дока.</p>	

			
2	<p>Конструктивная система:</p>	<p>историческая конструкция ограды, включая:</p> <p>цоколь – местоположение, габариты, конфигурация (прямоугольная в профиле), материал (блоки из известняка);</p> <p>навершие и заполнение ограды – конструкция (опорные столбы, с горизонтальными направляющими и вертикальными стойками); местоположение, габариты, материал (металл), техника исполнения (литье);</p> <p>ворота – тип (двусторчатые с односторчатой калиткой), конструкция (створчат ворот и калитки); местоположение, габариты, материал (металл), техника исполнения (литье,).</p>	  
3	<p>Архитектурно-художественное решение: квадратного сечения</p>	<p>навершие ограды – оформление и рисунок:</p> <p>опорные столбы в виде стилизованных фронтонов с двойными топориками в верхней части и завершением в виде стилизованного навершия коня;</p> <p>горизонтальные направляющие квадратного сечения и вертикальные фигурные стойки с завершением в виде пив;</p>	

22




		<p>ворота – оформление створок ворот и калитки – круглые медальоны между вертикальными стойками; композиция в виде стилизованных соединенных шеста, меча и вкось в центральной части створок; композиция в виде геометрического орнамента с львиным маскароном в центре в основании створок.</p>	
<p>VI. Сад (г. Кронштадт, Макаровская ул., 1/3, у канала им. Петра Великого)</p>			
1	<p>Объемно-пространственное и планировочное решение, рельеф:</p>	<p>историческое сочетание открытых, полуоткрытых и закрытых пространства с ландшафтными группами; рельеф ровный; историческая планировочная структура, с системой дорожек и площадок; прямоугольная площадка в центре сада с боскетом Попова визуальные связи частей сада.</p>	  
2	<p>Насаждения:</p>	<p>особо ценные старовозрастные деревья</p>	 

23

3	Конструктивная система сооружений:	тип дорожек и аллей – щебеночно-набитой; покрытие центральной площадки известняковыми плитами.	
VII Сад (частично утрачен)			
1	Объемно-пространственное решение	Историческое местоположение (у д. 1/3 по Макаровской ул., во дворе Первого учебного морского экипажа).	
VIII Фонари (частично утрачены)			
1	Объемно-пространственное решение	Историческое местоположение (по Макаровской ул. от казармы до канала Петровского дока); исторический внешний облик фонарей.	

Опись предметов декоративно-прикладного искусства
объекта культурного наследия федерального значения
«Казарма с минными классами», расположенного по адресу:
Санкт-Петербург, г. Кронштадт, Коммунистическая ул., дом 1, литер А., входящего в состав
объекта культурного наследия федерального значения «Первый учебный морской экипаж»




№ № п/ п	Наименование, местонахождение, количество предметов	Описание предметов	Фотофиксация
1	Люстра металлическая на 10 точек. Мемориальный кабинет адмирала С.О. Макарова.	Люстра металлическая на 10 светоточек. Центральный штوك в виде балюны с деталями латунной полированной латуни, закрывающийся ажурной сферой, к штoku крепятся 5 изогнутых рожков на две светоточки каждый. Светоточки направлены вверх и вниз. На рожках и балюне многоэлементные декоративные завитки и шпиги (латунь, красная мель). Некоторые детали окрашены черным лаком. Неизвестная мастерская. Датировка: конец XIX - начало XX в. Материал, техника: латунь, мель, апатировка Размер: 100x100 см. Сохранность: удовлетворительная. Люстра загрязнена, стеклянные колпачки на светоточках отсутствуют, часть деталей окрашена кустарным способом.	
2	Стол письменный, резного ореха. Мемориальный кабинет адмирала С.О. Макарова.	Стол письменный, резного ореха. Столовая прямоугольная, обита зеленым сукном, углы закруглены. В центре царги 1 выдвижной ящик, по сторонам стола 2 тумбы на 2 шпига с каждой стороны стола. Под тумбами 4 массивные ножки кабриолет. Неизвестная мастерская. Датировка: 2-пол. XIX в. Материал, техника: дерево, металл, сукно, фанеровка, резба, лак, полировка. Высота - 79 см., ширина 128 см., длина - 270 см.	

		<p>Сохранность: удовлетворительная. Сукно на столешнице загрязнено, местами выцвело, покрыто многочисленными белыми пятнами. Деревянные детали загрязнены, местами поцарапаны, столешница слегка деформирована. Шпон местами потрескался, имеются сколы, потертости. Детали обкладки столешницы слегка деформированы, загрязнены, поцарапаны.</p>	
3	<p>Стол для заседаний. Мемориальный кабинет адмирала С.О. Макарова.</p>	<p>Стол для заседаний, раздвижной, березовый. Столешница фанерована набором из квадратов дубового шпона, в виде ромбов. Шпон различной текстуры и тона. Подстолье из 2-х частей, в каждой по 4 ножки, связанные фигурной проножкой. В центре каждой проножки точеный шар на профилированной ножке. На торцах стола по 2 дополнительные ножки, поддерживающие столешницу при раздвигании. Вкладные доски фанерованы дубом.</p> <p>Неизвестная мастерская. Датировка: конец XIX в. Материал, техника: дерево, фанеровка, лак, полировка, металл. Длина - 4 м (5 м. 70 см.) Ширина - 144 см, высота - 80 см.</p> <p>Сохранность: удовлетворительная. На поверхности столешницы несколько крупных белых пятен. Проножки местами расклевались, деформированы. Столешница, подстолье, проножки и ножки стола - загрязнены, покрыты потертостями, мелкими царапинами, имеются сколы шпона, вмятины, на ножках - трещины. Столешница слегка деформирована.</p>	  

4	<p>Гарнитур мебели красного дерева в стиле 2-го рококо: диван угловой. Мемориальный кабинет адмирала С.О. Макарова.</p>	<p>Диван угловой красного дерева в стиле 2-го рококо. Спинка и подлокотники глухие, мягкие, сиденье на пружинах. Обивка спинки с волнообразным завершением, стойки подлокотников, царга, изогнутые ножки – из массива красного дерева. Спинка имеет горизонтальную простежку. Обит красным бархатом.</p> <p>Неизвестная мастерская. Датировка: 2-пол. XIX в. Материал, техника: дерево, резьба, бархат, лак, полировка. Размеры: длина-250 см, глубина-70 см, высота – 115 см. Сохранность: удовлетворительная. Бархат потерт, местами выцвел, местами загрязнен, сиденье покрыто пятнами. Деревянные детали потертые, загрязнены, местами поцарапаны. Местами имеются утраты шпона.</p>	
5	<p>Гарнитур мебели красного дерева в стиле 2-го рококо: кресла (10 шт.). Мемориальный кабинет адмирала С.О. Макарова.</p>	<p>Кресла красного дерева в стиле 2-го рококо. Спинка с просветом внизу, локотники сквозные, с мягкими подушками. Обивка спинки, стойки подлокотников, царги - из массива красного дерева. Кресла обиты красным бархатом.</p> <p>Неизвестная мастерская. Датировка: 2-пол. XIX в. Материал, техника: дерево, резьба, бархат, лак, полировка. Высота - 99 см, ширина-65 см, глубина -65 см. Сохранность – удовлетворительная. Обивка загрязнена, местами покрыта пятнами, местами выцвела. Деревянные детали местами поцарапаны, потертые.</p>	

6	<p>Диван красного дерева. Мемориальный кабинет адмирала С.О. Макарова.</p>	<p>Диван красного дерева с глухой мягкой спинной, на обивке массивная резьба с растительными мотивами. Глухие мягкие подлокотники. Передние ножки резные, окончания в виде лапы с шаром, переходят в стойки локотников, завершённые головами грифонов. Под царгой и под резным завершением спинки ложчатые повса. Обит красным бархатом. Неизвестная мастерская. Датировка: 2-пол. XIX в. Материал, техника: дерево, резьба, бархат, лак, полировка. Высота - 120 см, длина - 210 см, глубина - 90 см. Сохранность – удовлетворительная. Обивка, потёрта, загрязнена, покрыта пятнами, местами выцвела. Деревянные детали потёрты, местами поцарапаны.</p>	
7	<p>Диван угловой орехового дерева. Мемориальный кабинет адмирала С.О. Макарова.</p>	<p>Диван угловой орехового дерева. Сиденье съёмное. Обивка спинки резная по массиву, в виде раклелей, завитков, раковин. В торце длинной стороны сквозной резной локотник. Ножки в виде резных баллонов. Обит красным бархатом. Неизвестная мастерская. Датировка: 3-я четв. XIX в. Материал, техника: дерево, резьба, лак, полировка. Сохранность – удовлетворительная. Обивка загрязнена, потёрта, местами покрыта пятнами и потеками. Деревянные детали местами сильно загрязнены, местами поцарапаны, потёрты. Имеются следы реставрации, на царге под опорой сквозного подлокотника - утрата небольшого фрагмента профилированной тяги. Шпон местами утрачен, местами поврежден. Соприкасания отдельных деталей сильно расшатаны. Имеются следы механических повреждений.</p>	

8	<p>Этажерки красного дерева (2 шт.). Мемориальный кабинет адмирала С.О. Макарова.</p>	<p>Этажерки красного дерева. Пять прямоугольных полок разделены профилированными стойками-балками. 4 низкие изогнутые ножки. На верхних полках под стойками по 4 точеные концентрические розетки. Неизвестная мастерская. Датировка: Середина-2 половина XIX в. Материал, техника: дерево, резьба, лак, полировка Сохранность удовлетворительная. Полки, вертикальные стойки, ножки - местами поцарапаны, местами потертые, незначительно загрязнены. У одной этажерки отсутствует 1 из 4 розеток на верхней полке.</p>	
9	<p>Стулья дубовые, резные полукажские (6 штук). Мемориальный кабинет адмирала С.О. Макарова.</p>	<p>Стулья дубовые, резные полукажские. Прямоугольные сиденья и спинки (с обеих сторон) обиты коричневой кожей. Ножки витые, проножки точеные, H-образные. Спинки сквозные, стойки витые, завершены львиными маскаронами. Царги и рамки спинки резные. На сиденьях и спинках квадратные кнопки. Неизвестная мастерская. Датировка: конец XIX века. Размеры: ширина -49 см., глубина - 50 см, высота-108 см. Материал, техника: дерево, кожа, металл, резьба, лак. Сохранность - удовлетворительная. Кожа на спинках и сиденьях потертая, местами поцарапана,</p>	

		загрязнена, местами имеет следы механических повреждений. Деревянные детали потерты, поцарапаны, некоторые сопряжения расшатаны. Также имеются следы механических повреждений. Все стулья незначительно загрязнены, местами покрыты мелкими белыми пятнами.	
10	Шкаф книжный красного дерева. Мемориальный кабинет адмирала С.О. Макарова.	Шкаф книжный, красного дерева, одноярусный, односторонний, фриз гладкий, карниз профилирован, передние углы корпуса закруглены. Дверца на две филенки в профилированной обшивке, нижняя глухая, верхняя застеклена, петли-пятники. Неизвестная мастерская. Датировка: 2-я пол. XIX века. Размеры: ширина -81 см., глубина - 58 см., высота-172 см. Материал, техника: дерево, кожа, металл, резьба, лак. Сохранность - удовлетворительная. Поверхность незначительно загрязнена, имеются незначительные потертости, следы незначительных механических повреждений, мелкие сколы шпона у основания.	
11	Часы напольные. Мемориальный кабинет адмирала С.О. Макарова	Часы напольные в 2-х ярусном корпусе красного дерева. 1-й ярус глухой, на фасаде 2 выступа - крепления, между ними ниша с полукруглым завершением. Над плитом порезка из асанта, 6 ножек-шариков. 2-й ярус застеклен с 3-х сторон. По углам 4 колонны с базами и капителями коринфского ордера. Гладкий фриз, профилированный карниз с ножками. Филенки на 2 стекла, обрамленных порезками с трилистником. В верхней части	

	<p>дверца резными ажурными уголками выделено стекло круглого циферблата. Циферблат белого металла, с тремя калразами. Центральный (большой) кадрон градуирован от 1 до 60, верхний – так же, нижний от 1 до XII. Маятник без компенсации, 1 гиря. На циферблате выгравирована надпись: «С.Р. Lundstrom S. Petersburg»;</p> <p>Датировка: 1-я пол. XIX века.</p> <p>Размеры: ширина -72 см., глубина - 41 см, высота-220 см.</p> <p>Дерево, металл, резьба, лак, фанеровка, полировка.</p> <p>Сохранность - удовлетворительная. Имеются незначительные потертости и мелкие царапины на корпусе и на ножках, стекла загрязнены, металлический циферблат незначительно загрязнен, потускнел.</p>	
--	---	--

Приложение № 4
к охранному обязательству

Фотографическое изображение
объекта культурного наследия федерального значения
«Казарма с минными классами»,
расположенного по адресу: Санкт-Петербург, г. Кронштадт, Коммунистическая ул., д. 1,
лит. А (согласно постановлению Правительства РФ от 10.07.2001 № 527:
Санкт-Петербург, г. Кронштадт, Макаровская ул., 1/3),
входящего в состав объекта культурного наследия федерального значения
«Первый учебный морской экипаж»



Фото №1. Вид на лицевой и торцевой фасады со стороны Коммунистической ул.



Фото №2. Вид на лицевой фасад со стороны Коммунистической ул.

- 2 -



Фото №3. Вид на дворовой фасад со стороны сада.



Фото №4. Вид на торцевой фасад со стороны сада.

- 3 -



Фото №5, б. Помещения 2-Н 1-2-го этажей.



Фото №7. Помещение 2-Н (126). Мемориальный кабинет адмирала С.О. Махарова.

- 4 -



Фото №8, 9. Лестничные марши.



Фото №10. Черзак.



ПРАВИТЕЛЬСТВО САНКТ-ПЕТЕРБУРГА
**КОМИТЕТ ПО ГОСУДАРСТВЕННОМУ КОНТРОЛЮ, ИСПОЛЬЗОВАНИЮ
 И ОХРАНЕ ПАМЯТНИКОВ ИСТОРИИ И КУЛЬТУРЫ**
РАСПОРЯЖЕНИЕ

07.11.2016

окуд
 № 10-583

**Об утверждении предмета охраны
 объекта культурного наследия
 федерального значения
 «Первый учебный морской экипаж»**

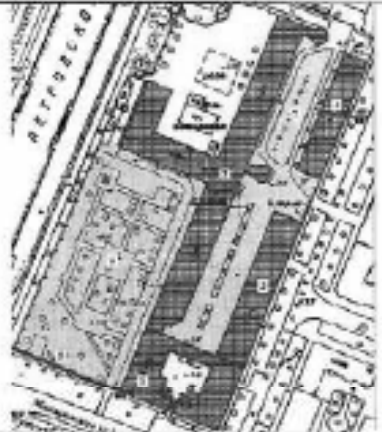



1. Утвердить предмет охраны объекта культурного наследия федерального значения «Первый учебный морской экипаж», расположенного по адресу: Санкт-Петербург, г. Кронштадт, Коммунистическая ул., д. 1, литера А д.1а, литера А, д.3, литера А, д. За, литера А (г. Кронштадт, Магаровская ул., 1/3, Коммунистическая ул., 3, 3-а)
2. Начальнику отдела государственного учёта объектов культурного наследия КГИОП обеспечить размещение настоящего распоряжения в электронной форме в локальной компьютерной сети КГИОП.
3. Распоряжение КГИОП от 30.12.2014 № 10-861 «Об определении предмета охраны объекта культурного наследия федерального значения» признать утратившим силу.
4. Контроль за выполнением распоряжения возложить на заместителя председателя КГИОП – начальника управления государственного учёта объектов культурного наследия.

Председатель КГИОП



С.В. Макаров

Приложение к распоряжению КГИОП
от 04.11.16 № 10-583

Предмет охраны
объекта культурного наследия федерального значения «Первый учебный морской экипаж»,
расположенного по адресу: Санкт-Петербург, г. Кронштадт, Коммунистическая ул., д. 1, литера А,
д.1а, литера А, д.3, литера А, д. За, литера А (г. Кронштадт, г. Кронштадт, Макаровская ул., 1/3,
Коммунистическая ул., 3, 3-а)

№ пп	Виды предметов охраны	Элементы предметов охраны	Фотофиксация
1	2	3	4
1	Объемно-пространственное и планировочное решение территории:	местоположение и градостроительные характеристики комплекса; роль комплекса в композиционно-планировочной структуре квартала; пространственно-планировочная композиция, включая композиционную связь элементов ансамбля (дом Меншикова А.Д. (Миниха Б.-Х.), казарма Первого учебного морского экипажа, казарма с мянжками классами, корпус служебной казарм Первого учебного морского экипажа, ограда, сад, сад (частично утрачен), фонтаны (частично утрачены).	
Г дом Меншикова А.Д. (Миниха Б.-Х.) г. Кронштадт, Коммунистическая ул., д.1, литера А			
1	Объемно-пространственное решение:	габариты и конфигурация трехэтажного прямоугольного здания с внутренним двором сложной формы, аттиковым этажом по центральным осям южного фасада и воротным проездом по центральной оси южного фасада;	  

2.

		<p>историческое конфигурации и габариты вальмовой крыши;</p> <p>высота конька крыши.</p>	     
2	Конструктивная система здания:	<p>Фундамент;</p> <p>исторические наружные и внутренние капитальные стены (кирпич);</p> <p>отметки и местоположение междуэтажных перекрытий;</p> <p>исторические лестницы – количество (три), местоположение (по углам здания), габариты, тип (двухмаршевые), конструкция (марши в полукруглых арках, площадки на крестовых сводах и волочках арках);</p> <p>материал (известняк) и профиль ступеней;</p>	

3







своды первого этажа – сомкнутые с
распалубками, коробовые.










коробовый свод воротного проема;



4

3.	Объемно-планировочное решение:	историческое объемно-планировочное решение в габаритах каменных стен.	
4.	Архитектурно-художественное решение фасадов:	<p>архитектурно-художественное решение фасадов в формах классицизма;</p> <p>колористическое решение фасадов (по материалам натурных обследований);</p> <p>композиция в виде вертикального членения фасада в уровне второго-третьего этажей;</p> <p>лицовые (южный, восточный и западный) фасады;</p> <p>материал и характер отделки фасадов – гладкая штукатурка;</p> <p>исторический материал цоколя;</p> <p>местоположение, габариты и конфигурация (прямоугольная) оконных и дверных проемов;</p> <p>исторический рисунок расстановки, материал (дерево), цвет (коричневый) оконных наличников;</p> <p>оформление сквозных проемов основного объема здания профилированными подоконными досками;</p> <p>междуетажная штукатурная линия между первым и вторым этажами;</p>	     

5



		<p>штукатурные пилястры простого профиля в уровне второго-третьего этажей со стилизованными лепными заплатами в оформлении простенков лпцевых фасадов основного объема;</p> <p>штукатурная тяга в надконном пространстве третьего этажа;</p> <p>профилированный ступенчатый штукатурный венчающий карниз;</p> <p>профилированный венчающий карниз в завершении аттикового этажа по южному фасаду основного объема;</p> <p>ступенчатый аттик в завершении аттикового этажа;</p> <p>дворовые фасады:</p> <p>материал и характер отделки фасадов – гладкая штукатурка;</p> <p>местоположение, габариты и конфигурации (прямоугольная, - полукруглая – центральный оконный проем по северному фасаду аттикового этажа) оконных проемов;</p> <p>исторический рисунок расстекловки, материал (дерево), цвет (коричневый) оконных закладений.</p>	      
--	--	--	--






2	Конструктивная система здания:	<p>фундамент;</p> <p>исторические наружные и внутренние капитальные стены (корни);</p> <p>исторические лестницы – местоположение, архитектурное решение;</p> <p>отметки и местоположение междуэтажных перекрытий;</p> <p>своды черновые с раскладками и на подпружженных (в помещениях первого этажа).</p>	
3	Объемно-планировочное решение:	<p>историческое объемно-планировочное решение и гибридах капитальных стен.</p>	
4	Архитектурно-художественное решение фасадов:	<p>восточный фасад:</p> <p>материал и характер отделки фасадов – гладкая штукатурка;</p> <p>материал и характер отделки лоджии – известняк;</p> <p>местоположение, габариты и конфигурация (прямоугольная) оконных и дверных проемов;</p> <p>исторический рисунок, материала (дерево), цвет (коричневый) оконных заплюмелей;</p> <p>междуэтажная тяга между первым и вторым этажами;</p> <p>подоконная тяга в уровне третьего этажа;</p> <p>профилированный вентиляционный карниз;</p> <p>северный, восточный и северный торцевые фасады;</p> <p>материал и характер отделки фасадов – гладкая штукатурка;</p>	



		<p>материал и характер отделки цоколя – известняк;</p> <p>местоположение, габариты и конфигурация (прямоугольная) оконных и дверных проемов;</p> <p>исторический рисунок расстекления, материал (дерево), цвет (коричневый) оконных заполнения;</p> <p>оформление оконных и дверных проемов первого этажа замковыми камнями;</p> <p>междустажная тяга между первым и вторым этажами;</p> <p>штукатурный ступенчатый гладкий фриз в над оконными проемами в уровне третьего этажа;</p> <p>профилированный венчающий карниз;</p> <p>западный торцевой фасад:</p> <p>материал и характер отделки фасада – гладкая штукатурка, руст;</p> <p>материал и характер отделки цоколя – известняк;</p> <p>местоположение, габариты и конфигурация (прямоугольная) оконных проемов;</p> <p>исторический рисунок расстекления, материал (дерево), цвет (коричневый) оконных заполнения;</p>	       
--	--	--	--

		<p>руствка в уровне первого этажа;</p> <p>оформление оконных проемов первого этажа трехчастными завитками пилеатик;</p> <p>междуэтажная тяга между первым и вторым этажами;</p> <p>штукатурный гладкий фронт в основании венчающего карниза;</p> <p>профилированный венчающий карниз;</p> <p>южный фасад;</p> <p>два ризалита по 1-5 и 15 – 19 осям фасада;</p> <p>материал и характер отделки фасадов – гладкая штукатурка, руст;</p> <p>материал и характер отделки imposta – известняк;</p> <p>местоположение, габариты и конфигурация (прямоугольная) оконных и дверных проемов;</p> <p>исторический рисунок расчленения, материал (серево), цвет (коричневый) основных заливок;</p> <p>архитектурный пояс с антаблементами и него оконными проемами с подоконниками со штукатурными профилированными кантонами в уровне первого этажа раскреповки;</p> <p>руствка фасада по 6 – 14 осям фасада в уровне первого этажа;</p>	      
--	--	---	--

		<p>оформление оконных и дверных проемов штукатурными ленточными элементами и уровне первого этажа по 6 – 14 осей фасада;</p> <p>штукатурки межэтажная тяга между первым и вторым этажами;</p> <p>плоские штукатурные подоконники с лепными кантиками и гладкими основаниями и межоконном пространстве в уровне второго – третьего этажей раскреповки;</p> <p>штукатурное профилированное оформление оконных проемов второго этажа с треугольными сводками на волнообразных кронштейнах, полочными выступами и пазлами с профилированными декоративными основаниями по 8 – 12 осей фасада;</p> <p>профилированная штукатурная подоконная тяга в уровне третьего этажа;</p> <p>профилированный венчающий карниз;</p> <p>карнизный фриз;</p> <p>материал и характер отделки фасадов – гладкая штукатурка, руст;</p> <p>материал и характер отделки пола – известняк;</p> <p>местоположение, габариты и конфигурация (прямоугольная) оконных и дверных проемов;</p>	       
--	--	---	---

		<p>исторический рисунок расстеклован. материал (дерево), цвет (коричневый) окенных заполнения;</p> <p>архитектурный пояс с атлантическими в него оконными проемами с пилострами со штукатурными профилированными капителями в уровне первого этажа по 1 – 14 осям фасада;</p> <p>рустовая в уровне первого этажа по 15 - 31 осям фасада;</p> <p>оформление оконных проемов замковыми камнями в уровне первого этажа до 15 - 31 осям фасада;</p> <p>междуетажная тяга между первым и вторым этажами;</p> <p>плоские пилостры с лепными капителями и гладкими основаниями в межэтажном пространстве в уровне второго - третьего этажей по 1 – 14 осям фасада;</p> <p>профилированное оформление оконных проемов второго этажа с треугольными антаблементами на востогообразных кронштейнах, подоконными досками и пилярами с профилированными декоративными повотентами по 17 – 19, 22 – 24, 27 - 29 осям фасада;</p> <p>профилированный венчающий карниз.</p>	
<p>III. Казарма с минными классами г. Кронштадт, Коммунистическая ул., д.1, литера А (г. Кронштадт, Макаровская ул., 1/3)</p>			
1	<p>Объемно-пространственное решение:</p>	<p>габариты и конфигурация трехэтажного прямоугольного здания с пятью раскреповками по восточному лицевому и пятью раскреповками по западному дворовому фасадам;</p> <p>исторические конфигурация и габариты вальмовой крыши;</p>	



		высота конька крыши.	 
2	Конструктивная система здания:	<p>фундамент исторического наружные и внутренние капитальные стены (кирпич);</p> <p>отметки и местоположение междуэтажных перекрытий;</p> <p>исторические лестницы (три) – местоположение, тип (трехмаршевые), ковкущая (марши из оштукатуренных кобурах, плитки на коробовых сводах); материал (известняк) и профиль ступеней.</p>	  
1	Объемно-планировочное решение:	историческое объемно-планировочное решение в габаритах капитальным стенам.	

4	<p>Архитектурно-художественное решение фасадов</p>	<p>архитектурно-художественное решение фасадов в формах классицизма;</p> <p>колористическое решение фасадов (по материалам натурных обследований);</p> <p>лицевой (восточный) фасад: материал и характер отделки фасадов – гладкая штукатурка, горизонтальный руст (отделка первого этажа);</p> <p>местоположение, габариты и конфигурация (прямоугольная) оконных проемов;</p> <p>исторический рисунок расстановки, материал (дерево), цвет (коричневый) оконных наличников;</p> <p>сформирование оконных проемов первого этажа – штукатурные замковые камни и профилированные подоконные доски;</p> <p>междуетажная штукатурная тяга между первым и вторым этажами;</p> <p>положенная штукатурная тяга в уровне второго этажа</p> <p>штукатурная тяга в надоконном пространстве третьего этажа;</p> <p>профилированный ступенчатый штукатурный великошпатель карниз;</p> <p>формирование оконных проемов второго этажа раскреповок – штукатурные профилированные наличники, надоконные балюстрады с профилированными лепными балюстрадами, трапециевидные консоли над архаичными оконными проемами и треугольные консоли на штукатурных волнообразных криволинейных над амбразурными оконными проемами;</p> <p>дворовой и торцевой фасады:</p> <p>материал и характер отделки фасадов – гладкая штукатурка, горизонтальный руст</p>	    
---	--	---	--

		<p>местоположение, габариты и конфигурация (прямоугольная) оконных и дверных проемов;</p> <p>исторический рисунок растресколки, материал (дерево), цвет (коричневый) окраски заполнения;</p> <p>оформление оконных проемов первого этажа – штукатурные закомовые кинки;</p> <p>междуэтажная штукатурная тяга между первым и вторым этажами;</p> <p>оформление оконных проемов второго этажа раскреповок задвижного фасада северного объема – штукатурные профилированные наливники, пидоконные ниши, трапециевидные сандрики над крайними оконными проемами и треугольные сандрики на штукатурных волнообразных кронштейнах над центральными оконными проемами;</p> <p>штукатурная тяга в нищеском пространстве третьего этажа;</p> <p>профилированный ступенчатый венчающий карниз с модульонами по северному торцевому фасаду.</p>	    
5	<p>Декоративно-художественная отделка интерьера:</p>	<p>помещение второго этажа:</p> <p>печь белого изразца, угловая, 2-х ярусная, с рельефным декором;</p> <p>1-й ярус: по сторонам фасада на пиллястрах рельефные факелы, выходящие из листьев, завершены вертикальными венками с лентами, окаймлены завитками; на боковых криволинейных фризах – пальметты на лавниках; в центре фриза симметричная композиция из розеток, лавников и сомкнутых пальметок на горизонтальной оси; под полкой пареза из трилистника; дверца топки латунная;</p> <p>2-й ярус: на фасаде неглубокая ниша с полукруглым завершением, иллекстами и архивольтом; в боковых выпуклых розетках; в нише – фигура Цереры, в вазосом рельефе; на топке – вензель из колосьев, в правой опущенной руке серп, в левой – снод; слева – небольшой пьедестал; по сторонам ниши пиллястры с декоративной композицией, подобной фризовой; Капители пиллястр украшены выгнутыми пальмовыми листьями.</p>	








	<p>на фризе композиция как в первом ярусе, но без розеток, по сторонам венки профилированный карниз с пинаками и листовой;</p> <p>мемориальный кабинет архитектора С. О. Мизорова;</p> <p>исторический рисунок дверных запоренний; прямые петли смонтированы над дверными проемами, на левых волнообразных кронштейнах; профилированное обрамление дверных проемов;</p> <p>левый фриз под потолком по периметру помещения, с модульонами, пинаками, розетками и поребриком;</p> <p>две угловых печи белого изразца, 2-й ярусных, с рельефным ажуром;</p> <p>1-й ярус: по сторонам фасада на панелях рельефные фиалы, выходящие из листьев, завершенные вертикальными венками с листьями, оконченные завитками; на боковых креплениях фриза – пальметки на завитках. В центре фриза симметричная композиция из розеток, завитков и сомкнутых пальметок на горизонтальной оси. Под полкой поребрик из трилистника. Двери тонкие чугунные, на левой печи на двери позолоченная арматура из предметов военного обмундирования и снаряжения в виде: наса на тяжелой кавалерийского образца 1808 г, палица, карабин кавалерийского, выдунки;</p> <p>2-й ярус: на фасаде неглубокая ниша с полуциркулярным завершением, аркадой и архивольтом; в боковых тимпанах розетки;</p> <p>в нише:</p> <p>на правой печи – фигура стоящего бога Марса, в высоком рельефе, в костюме античного воина, в шлеме с султаном, левой рукой опирается на древко разъяренного знамени, правой берет за рукоятку меча, мясистого следа; за спиной война лук и колчан, у правой ноги стоит овалый щит; на левой печи – фигура стоящей богини Афины; на голове – шлем с гребнем, правая рука придерживает у бедра складки хитона, левая поддерживает овалый щит; по сторонам ниши пантели с декоративной</p>	  
--	---	--







16

		<p>композицией, пазубной фризовой, базы и кантилевы пиластров украшены выпянутыми пальмовыми листьями; на фризе композиция как в первом ярусе, по сторонам венки с розетками в центре; профилированный карниз с иониками и листовид, гладкий изысканный оттик.</p>	
<p>IV. Корпус служебный казарм Первого учебного морского экипажа г. Кронштадт, Коммунистическая ул., д.1, литера А (г. Кронштадт, Коммунистическая ул., 3)</p>			
1	<p>Объемно-пространственное решение:</p>	<p>габариты и конфигурация прямоугольного в плане, двухэтажного здания, включая раскреповку по девяти центральным осям лицевого фасада; историческая конфигурация и габариты вальмовой крыши со слуховыми окнами; высота конька крыши.</p>	

			 
2	Конструктивная система здания:	<p>фундамент; исторические наружные и внутренние капитальные стены (кирпич); междуэтажные перекрытия - местовозведение, опалубка; лестницы – количество (две), местовозведение, габариты, тип (двухмаршевая), конструкция (марши на металлических косоурах), вид материала ступеней (известняк), профиль ступеней.</p>	 
3	Объемно-планировочное решение:	<p>историческое объемно-планировочное решение в габаритах капитальных стен.</p>	
4	Архитектурно-художественное решение фасадов:	<p>архитектурно-художественное решение фасадов в формах безордерного классицизма;</p> <p>историческое колористическое решение фасадов (в соответствии с результатами ленточной расцветки фасадов);</p> <p>лицевой фасад: материал отделки фасада – глянцевая штукатурка;</p> <p>материал отделки полами – блоки из известняка;</p>	 

18







		<p>местоположение, габариты и конфигурация (прямоугольная) оконных и дверных проемов;</p> <p>исторический рисунок расстекловки, материал (дерево), цвет (коричневый) оконных закрываний;</p> <p>оформление оконных проемов первого этажа раскрестовки штукатурными замковыми камнями;</p> <p>оформление оконных проемов первого этажа в виде подоконных панелей простого профиля;</p> <p>штукатурная междуэтажная тяга с остаточным открытием между первым и вторым этажами;</p> <p>профилированный вентилирующий карниз;</p> <p>козырь торцевой фазад;</p> <p>материал отделки фасада – гладкая штукатурка;</p> <p>материал отделки цоколя – блоки из кирпича;</p>	      
--	--	---	--

		<p>местоположение, габариты и конфигурация (прямоугольная) оконных проемов;</p> <p>исторический рисунок, материал (дерево), цвет (коричневый) оконных наличников;</p> <p>штукатурная междуэтажная тяга с металлическим обрывком между первым и вторым этажами;</p> <p>профилированный вагонный карниз;</p> <p>северный торцевой фасад: материал отделки фасада – гладкая штукатурка;</p> <p>материал отделки цоколя – блоки из известняка;</p> <p>местоположение, габариты и конфигурация (прямоугольная) оконных проемов (заложены); оформление оконных проемов штукатурными замковыми камнями; ниши с полуциркулярным завершением в центральной части фасада;</p>	     
--	--	---	--

		<p>дворовый фасад;</p> <p>материал отделки фасада – глина и штукатурка;</p> <p>материал отделки потолка – блоки из гипса/пеноплекса;</p> <p>местоположение, габариты и конфигурация (прямоугольная) оконных и дверных проемов, исторический рисунок расстелкивания, материал (дерево), оконных заполнения;</p> <p>штукатурная междуэтажная тяга с металлическим сортиком между первым и вторым этажами;</p> <p>профилированный вспененный картон.</p>	     
<p>V. Ограда (г. Кронштадт, Макаровская ул., 1/3, от казармы до канала им. Петра Великого)</p>			
1	<p>Объемно-пространственное решение:</p>	<p>местоположение, габариты и конфигурация ограды на участке с одним порталом по крайней восточной части отделяющая южную границу сада по Макаровской улице до канала Петровского дома.</p>	

			
2	<p>Конструктивная системы:</p>	<p>исторические конструктивные ограды, включая:</p> <p>камень – местоположение, габариты, конфигурация (прямоугольная в профиле), материал (блоки из известняка);</p> <p>навершие и заповитие ограды – конструкция (опорные столбы, с горизонтальными направляющими и вертикальными стойками), местоположение, габариты, материал (металл), техника исполнения (литье);</p> <p>ворота – тип (двухстворчатые с односторонней каменной), конструкция (створки ворот и калитки), местоположение, габариты, материал (металл), техника исполнения (литье);</p>	  
3	<p>Архитектурно-художественное решение: квадратного сечения</p>	<p>навершие ограды – оформление и рисунок;</p> <p>опорные столбы в виде стилизованных факций с двойными топориками в верхней части и завершением в виде стилизованного завершения козырь;</p> <p>горизонтальные направляющие квадратного сечения и вертикальные фигурные столбы с завершением в виде пик;</p>	

22

		<p>ворота – оформленные створки ворот и калитки: арками, медальонами, лобку, вертикальными стойками; композиция в виде стилизованных соединенных шара, меча и явора в центральной части створок; композиция в виде геометрического орнамента с тыльным заострением в центре и снования створок.</p>	
<p>VI Сад (г. Кронштадт, Макаровская ул., 1/3, у канала им. Петра Великого)</p>			
1	<p>Объемно-пространственное и планировочное решение, рельеф:</p>	<p>историческое сочетание открытых, полуоткрытых и закрытых пространств с ландшафтными группами;</p> <p>рельеф ровный;</p> <p>историческая планировочная структура, с системой дорожек и площадок;</p> <p>прямоугольная площадка в центре сада с бассейном Цопова</p> <p>визуальные связи частей сада.</p>	  
2	<p>Насаждения:</p>	<p>особо ценные старовозрастные деревья</p>	 

23

3	Конструктивная система сооружений:	тип дорожек и аллей – щебеночно-набивной; мощение центральной площадки известняковыми плитками.	
VII Сад (частично утрачен)			
1	Объемно-пространственное решение	Историческое местоположение (у д. 1/3 по Мазаровской ул., во дворе Первого учебного морского экипажа).	
VIII Фонари (частично утрачены)			
1	Объемно-пространственное решение:	Историческое местоположение (по Мазаровской ул. от взарма до канала Петровского дома); исторический внешний облик фонарей.	



ПРАВИТЕЛЬСТВО САНКТ-ПЕТЕРБУРГА
**КОМИТЕТ ПО ГОСУДАРСТВЕННОМУ КОНТРОЛЮ, ИСПОЛЬЗОВАНИЮ
 И ОХРАНЕ ПАМЯТНИКОВ ИСТОРИИ И КУЛЬТУРЫ**
РАСПОРЯЖЕНИЕ

от

28.02.2022

№ 150-пр

**Об утверждении предмета охраны
 выявленного объекта культурного наследия
 «Жилой дом»**

В соответствии со статьей 3 Закона Санкт-Петербурга от 12.07.2007 № 333-64 «Об охране объектов культурного наследия в Санкт-Петербурге» и пунктом 3.12 Положения о Комитете по государственному контролю, использованию и охране памятников истории и культуры, утвержденного постановлением Правительства Санкт-Петербурга от 28.04.2004 № 651:

1. Утвердить предмет охраны выявленного объекта культурного наследия «Жилой дом», расположенного по адресу: Санкт-Петербург, город Кронштадт, Петровская улица, дом 8, корпус 4, литера А (г. Кронштадт, Петровская ул., 8, корп. 4), согласно приложению к распоряжению.

2. Начальнику отдела государственного реестра объектов культурного наследия Управления государственного реестра объектов культурного наследия обеспечить размещение настоящего распоряжения в электронной форме в локальной компьютерной сети КГИОП и его официальное опубликование.


3. Контроль за выполнением распоряжения возложить на начальника Управления государственного реестра объектов культурного наследия.

Заместитель председателя КГИОП



Г.Р. Аганова

Приложение к распоряжению КГИОП
от 28.02.2022 № 150-рп


Предмет охраны
выявленного объекта культурного наследия «Жилой дом»,
Санкт-Петербург, г. Кронштадт, Санкт-Петербург, город Кронштадт, Петровская улица, дом 8,
корпус 4, литера А (г. Кронштадт, Петровская ул., 8, корп. 4)

№ п/п	Виды предметов охраны	Элементы предметов охраны	Фотофиксация
1	2	3	4
1	Объемно-пространственное решение:	<p>местоположение, габариты и конфигурация прямоугольного в плане, двухэтажного здания с раскреповками по крайним осям лицевого (северного) фасада;</p> <p>крыша - исторические габариты и конфигурация (шатровая);</p> <p>материал покрытия (металл).</p>	
2	Конструктивная система здания:	<p>наружные кирпичные капитальные стены;</p> <p>внутренние капитальные стены - местоположение, материал (кирпич);</p> <p>отметка межэтажных перекрытий;</p> <p>оверная стена стропильной системы - местоположение, материал (кирпич);</p> <p>лестница - историческое местоположение, габариты, тип (двухмаршевая), конструкция (марши на металлических косоурах, площадки на прусских (по балкам) сводах), исторические материал и профиль ступеней;</p>	


2

		<p>пруссские (по балкам) своды в завершении объема лестничной клетки.</p>	
3	<p>Архитектурно-художественное решение фасадов:</p>	<p>Архитектурно-художественное решение фасадов в стилистических приемах эклектики;</p> <p>материал и характер отделки фасадов – лицевая кирпичная кладка, горизонтальный руст (оформление первого этажа лицевого фасада и лопаток по краям раскреповок);</p> <p>исторический материал отделки цоколя;</p> <p>исторические оконные и дверной проемы-местоположение, габариты, конфигурация (прямоугольная, полуциркулярная (проемы второго этажа лицевого фасада), полуциркулярная (проем служебного окна чердака и проемы лестницы над дверным проемом);</p> <p>исторические рисунок расстекловки и материал заполнения оконных проемов;</p> <p>исторический материал дверных заполнений;</p>	

3

	<p>исторический декор фасадов:</p> <p>рустованные лепчатки по краям раскреповок лицевого фасада;</p> <p>оформление оконных проемов лицевых фасадов лизами с апсальными в них проемами;</p> <p>оформление проемов первого этажа оштукатуренными восприимчивыми замковыми камнями;</p> <p>межэтажная ступенчатая оштукатуренная тяга по лицевому (северному) и южному фасадам;</p> <p>оформление проемов второго этажа оштукатуренными рустованными архивольтами с замковыми камнями и лодковыми прямоугольными фризками (проемы раскреповок);</p>	
--	--	--

4

	<p>профилированный оштукатуренный вечный карниз в завершении фасад;</p> <p>прямоугольные кирпичные аттиковые стенки, оформленные прямоугольными филёнками в завершении раскреповок</p> <p>историческое ограждение крыши между аттиковыми стенками по лицевому фасалу – местоположение, габариты, материал (металл), рисунок (вертикальные и горизонтальные стойки с заполнением в виде кругов).</p>	
--	---	--



ПРАВИТЕЛЬСТВО САНКТ-ПЕТЕРБУРГА
**КОМИТЕТ ПО ГОСУДАРСТВЕННОМУ КОНТРОЛЮ, ИСПОЛЬЗОВАНИЮ
 И ОХРАНЕ ПАМЯТНИКОВ ИСТОРИИ И КУЛЬТУРЫ**
РАСПОРЯЖЕНИЕ

от

28.02.2022№ 151-пр

**Об утверждении предмета охраны
 выявленного объекта культурного наследия
 «Жилой дом»**

В соответствии со статьей 3 Закона Санкт-Петербурга от 12.07.2007 № 333-64 «Об охране объектов культурного наследия в Санкт-Петербурге» и пунктом 3.12 Положения о Комитете по государственному контролю, использованию и охране памятников истории и культуры, утвержденного постановлением Правительства Санкт-Петербурга от 28.04.2004 № 651:

1. Утвердить предмет охраны выявленного объекта культурного наследия «Жилой дом», расположенного по адресу: Санкт-Петербург, город Кронштадт, Петровская улица, дом 10, корпус 4, литера А (г. Кронштадт, Петровская ул., 10, корп. 4), согласно приложению к распоряжению.

2. Начальнику отдела государственного реестра объектов культурного наследия Управления государственного реестра объектов культурного наследия обеспечить размещение настоящего распоряжения в электронной форме в локальной компьютерной сети КГИОП и его официальное опубликование.

3. Контроль за выполнением распоряжения возложить на начальника Управления государственного реестра объектов культурного наследия.

Заместитель председателя КГИОП

Г.Р. Аганова

Приложение к распоряжению КГИОП
от 28.02.2022 № 151-рп


Предмет охраны
выявленного объекта культурного наследия «Жилой дом»,
Санкт-Петербург, г. Кронштадт, Петровская ул., дом 10, корпус 4, литера А.
(г. Кронштадт, Петровская ул., 10, корп. 4)

№ пп	Виды предметов охраны	Элементы предметов охраны	Фотофиксация
1	2	3	4
1	Объемно-пространственное решение:	<p>местоположение, габариты и конфигурация прямоугольного в плане, двухэтажного здания с раскреповками по крайним осям лицевого (северного) фасада;</p> <p>крыша - исторические габариты и конфигурация (волновая), материал покрытия (металл).</p>	
2	Конструктивная система здания:	<p>наружные кирпичные капитальные стены;</p> <p>внутренние капитальные стены - местоположение, материал (кирпич);</p> <p>отметка межэтажных перекрытий;</p> <p>опорная стена стропильной системы - местоположение, материал (кирпич);</p> <p>лестница - историческое местоположение, габариты, тип (двухмаршевая), конструкция (марши на металлических косоурах, площадки на прусских (по балкам) сводах);</p>	





2

		<p>исторические материал и профиль ступеней;</p> <p>пруссские (по балкам) своды в завершении объема лестничной клетки.</p>	
3	<p>Архитектурно-художественное решение фасадов:</p>	<p>Архитектурно-художественное решение фасадов в стилистических приемах эклектики;</p> <p>материал и характер отделки фасадов – лицевая кирпичная кладка, горизонтальный руст (оформление первого этажа лицевого фасада и лопаток по краям раскреповок);</p> <p>исторический материал отделки цоколя;</p> <p>исторические сконные и дверной проемы-местоположение, габариты, конфигурация (прямоугольная, полуциркулярная (проемы второго этажа лицевого фасада),</p>	

3

	<p>полуциркульная (проем служебного окна чердака и проемы лестницы над дверным проемом);</p> <p>исторический рисунок расстекловки и материал заполнения оконных проемов;</p> <p>исторический материал дверных заполнений;</p> <p>исторический декор фасадов:</p> <p>рустованные лопатки по краям раскреповок лицевого фасада;</p>	
--	---	--

4

	<p>оформление оконных проемов лицевых фасадов лпшами с выписными в них проемами;</p> <p>оформление проемов первого этажа оштукатуренными воерными замковыми камнями;</p> <p>межэтажная ступенчатая оштукатуренная тяга по лицевому (северному) и южному фасадам;</p> <p>оформление проемов второго этажа оштукатуренными рустованными архивольтами с замковыми камнями и лодковыми прямоугольными филеями (проемы раскреповок);</p>	   
--	---	--

5

		<p>профилированный оштукатуренный вечный карниз в завершении фасадов;</p> <p>прямоугольные кирпичные аттиковые стенки, оформленные прямоугольными филёнками в завершении раскреповок</p> <p>историческое ограждение крыши между аттиковыми стенками по лицевому фасаду – местоположение, габариты, материал (металл), рисунок (вертикальные и горизонтальные стойки с заполнением в виде кругов).</p>	
--	--	---	--



ПРАВИТЕЛЬСТВО САНКТ-ПЕТЕРБУРГА
КОМИТЕТ ПО ГОСУДАРСТВЕННОМУ КОНТРОЛЮ, ИСПОЛЬЗОВАНИЮ
И ОХРАНЕ ПАМЯТНИКОВ ИСТОРИИ И КУЛЬТУРЫ
РАСПОРЯЖЕНИЕ

от

01.03.2022

№ 152-пн

**Об утверждении предмета охраны
объекта культурного наследия регионального значения
«Жилой дом купца Васильева»**

В соответствии с подпунктом 10 пункта 2 статьи 33 Федерального закона от 25.06.2002 № 73-ФЗ «Об объектах культурного наследия (памятниках истории и культуры) народов Российской Федерации» и пунктом 3.12 Положения о Комитете по государственному контролю, использованию и охране памятников истории и культуры, утвержденного постановлением Правительства Санкт-Петербурга от 28.04.2004 № 651:


1. Утвердить предмет охраны объекта культурного наследия регионального значения «Жилой дом купца Васильева», расположенного по адресу: Санкт-Петербург, г. Кронштадт, Петровская ул., 15, Красная ул., 3, согласно приложению к распоряжению.


2. Начальнику отдела государственного реестра объектов культурного наследия Управления государственного реестра объектов культурного наследия обеспечить размещение настоящего распоряжения в электронной форме в локальной компьютерной сети КГИОП и его официальное опубликование.

3. Контроль за выполнением распоряжения возложить на начальника Управления государственного реестра объектов культурного наследия.

Заместитель председателя КГИОП

Г.Р. Аганова

3	<p>Архитектурно-художественное решение фасадов:</p>	<p>материал и характер отделки фасадов – гладкая штукатурка, горизонтальный руст (в уровне первого этажа лицевых (восточного и южного) фасадов);</p> <p>исторический материал отделки цоколя (гранит – лицевые фасады, известняк – дворовые фасады);</p> <p>исторические оконные и дверные проемы, - местоположение, габариты, конфигурация (прямоугольная);</p> <p>окошное заполнение - исторический рисунок расстекловки;</p> <p>исторический материал дверных заполнений;</p> <p>исторический декор лицевых (восточного и южного) фасадов; оформление оконных проемов первых этажей оштукатуренными наличниками со штукатурными замковыми камнями;</p> <p>межэтажная оштукатуренная тяга между первым и вторым этажами;</p>	
---	---	--	---

	<p>оформление проемов второго этажа оштукатуренными наличниками (по восточному фасаду) и треугольными сандриками на волнообразных кронштейнах (оформление проемов по четным осям восточного и кожного фасадов);</p> <p>профилированный оштукатуренный карниз в завершении лицевых и дворовых фасадов.</p>	 The image block contains three photographs. The top photograph shows two windows on the second floor with white, triangular pediments (sandricks) supported by curved brackets. The middle photograph shows two similar windows from a different angle. The bottom photograph shows a long, white, profiled cornice running along the top of a building facade.
--	---	---

КШ-В-0903

УТВЕРЖДАЮ:

Законность подписали Комитет
государственному контролю,
культуре - начальник
государственного
архива

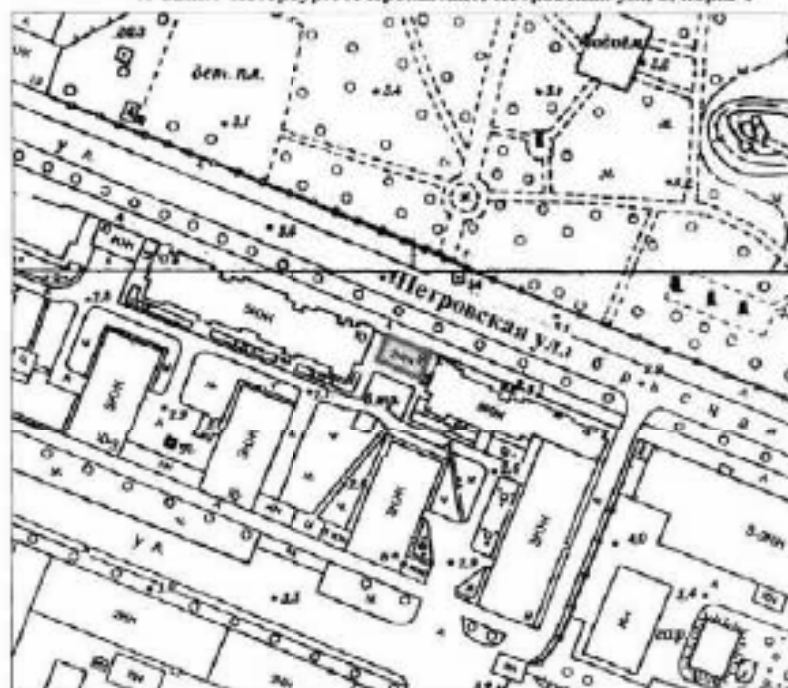


Б. М. Кирилл

27 июня 2003

**План границ территории
выявленного объекта культурного наследия
"Жилой дом"**

г. Санкт-Петербург, г. Кронштадт, Петровская ул., д. 8, корп. 4



масштаб 1:2000

УСЛОВНЫЕ ОБОЗНАЧЕНИЯ

- Граница территории выявленного объекта культурного наследия
- Выявленный объект культурного наследия

ПРАВИТЕЛЬСТВО САНКТ-ПЕТЕРБУРГА КУРОБ ОГРН 5027403042
Копия плана
Исполнитель: _____ / _____

ПРИЛОЖЕНИЕ 65

к Акту по результатам ГОСУДАРСТВЕННОЙ ИСТОРИКО-КУЛЬТУРНОЙ ЭКСПЕРТИЗЫ документации, обозначающей меры по обеспечению сохранности объекта культурного наследия федерального значения «Дом губернской 1-й», расположенного по адресу: Санкт-Петербург, город Кронштадт, Петровская ул., д. 8, корп.2, лит. А, объекта культурного наследия федерального значения «Дом губернской 2-й», расположенного по адресу: Санкт-Петербург, город Кронштадт, Петровская ул., д. 8, корп.3, лит. А, объекта культурного наследия федерального значения «Дом губернской 3-й», расположенного по адресу: Санкт-Петербург, город Кронштадт, Петровская ул., д. 10, корп.2, лит. А, объекта культурного наследия федерального значения «Дом губернской 4-й», расположенного по адресу: Санкт-Петербург, город Кронштадт, Петровская ул., д. 10, корп.3, лит. А, объекта культурного наследия федерального значения «Дом губернской 5-й», расположенного по адресу: Санкт-Петербург, город Кронштадт, Петровская ул., д. 12, лит. А, объекта культурного наследия федерального значения «Дом губернской 6-й», расположенного по адресу: Санкт-Петербург, город Кронштадт, Красная ул., д. 2, лит. А, объекта культурного наследия федерального значения «Дом губернской 7-й», расположенного по адресу: Санкт-Петербург, город Кронштадт, Петровская ул., д. 14, лит. Б, объекта культурного наследия федерального значения «Дом губернской 8-й», расположенного по адресу: Санкт-Петербург, город Кронштадт, Петровская ул., д. 16/2, лит. А (г. Кронштадт, Петровская ул., 16, Коммунистическая ул., 2), объекта культурного наследия федерального значения «Дом губернской 9-й», расположенного по адресу: Санкт-Петербург, город Кронштадт, Петровская ул., д. 16/2, лит. А (г. Кронштадт, Петровская ул., 16-а), объекта культурного наследия федерального значения «Образцовая казарма», расположенного по адресу: Санкт-Петербург, город Кронштадт, Петровская ул., д. 14, лит. А; д.14, лит.Б (г. Кронштадт, Петровская ул., 14), выделенного объекта культурного наследия «Жилой дом», расположенного по адресу: Санкт-Петербург, г. Кронштадт, Петровская ул., д.8, корп. 4, лит. А (Петровская ул., 8, корп. 4), выделенного объекта культурного наследия «Жилой дом», расположенного по адресу: Санкт-Петербург, г. Кронштадт, Петровская ул., д.10, корп. 4, лит. А (Петровская ул., 10, корп. 4), объекта культурного наследия регионального значения «Жилой дом купца Васильева», расположенного по адресу: Санкт-Петербург, г. Кронштадт, Петровская ул., д. 13/6, лит. А (Остябрьская ул., 13, Красная ул., 6), объекта культурного наследия регионального значения «Жилой дом купца Васильева», расположенного по адресу: Санкт-Петербург, г. Кронштадт, Петровская ул., д. 15, лит. А (Остябрьская ул., 15, Красная ул., 3), объекта культурного наследия федерального значения «Летний сад», расположенного по адресу: Санкт-Петербург, г. Кронштадт, Петровская ул., объекта культурного наследия федерального значения «Первый учебный морской экипаж» при проведении капитального, текущего, аварийного, строительного работ на объекте «Реконструкция тепловых сетей в квартале 51, г. Кронштадт», на земельном участке, непосредственно смежном с земельными участками в границах территории объектов культурного наследия («Маршрутная по ул., д. 8, корп.2, лит. А, объекта культурного наследия федерального значения «Дом губернской 1-й», расположенного по адресу: Санкт-Петербург, город Кронштадт, Петровская ул., д. 8, корп.3, лит. А, объекта культурного наследия федерального значения «Дом губернской 2-й», расположенного по адресу: Санкт-Петербург, город Кронштадт, Петровская ул., д. 10, корп.2, лит. А, объекта культурного наследия федерального значения «Дом губернской 4-й», расположенного по адресу: Санкт-Петербург, город Кронштадт, Петровская ул., д. 10, корп.3, лит. А, объекта культурного наследия федерального значения «Дом губернской 5-й», расположенного по адресу: Санкт-Петербург, город Кронштадт, Петровская ул., д. 12, лит. А, объекта культурного наследия федерального значения «Дом губернской 6-й», расположенного по адресу: Санкт-Петербург, город Кронштадт, Красная ул., д. 2, лит. А, объекта культурного наследия федерального значения «Дом губернской 7-й», расположенного по адресу: Санкт-Петербург, город Кронштадт, Петровская ул., д. 14, лит. Б, объекта культурного наследия федерального значения «Дом губернской 8-й», расположенного по адресу: Санкт-Петербург, город Кронштадт, Петровская ул., д. 16/2, лит. А (г. Кронштадт, Петровская ул., 16, Коммунистическая ул., 2), объекта культурного наследия федерального значения «Дом губернской 9-й», расположенного по адресу: Санкт-Петербург, город Кронштадт, Петровская ул., д. 16/2, лит. А (г. Кронштадт, Петровская ул., 16-а), объекта культурного наследия федерального значения «Образцовая казарма», расположенного по адресу: Санкт-Петербург, город Кронштадт, Петровская ул., д. 14, лит. А; д.14, лит.Б (г. Кронштадт, Петровская ул., 14), выделенного объекта культурного наследия «Жилой дом», расположенного по адресу: Санкт-Петербург, г. Кронштадт, Петровская ул., д.8, корп. 4, лит. А (Петровская ул., 8, корп. 4) выделенного объекта культурного наследия «Жилой дом», расположенного по адресу: Санкт-Петербург, г. Кронштадт, Петровская ул., д.10, корп. 4, лит. А (Петровская ул., 10, корп. 4), объекта культурного наследия регионального значения «Жилой дом купца Васильева», расположенного по адресу: Санкт-Петербург, г. Кронштадт, Петровская ул., д. 15, лит. А (Остябрьская ул., 15, Красная ул., 3), а также объекта культурного наследия федерального значения «Летний сад», расположенного по адресу: Санкт-Петербург, г. Кронштадт, Петровская ул., объекта культурного наследия федерального значения «Первый учебный морской экипаж», при реализации проектного решения «Реконструкция тепловых сетей в квартале 51, г. Кронштадт», инв.№: 78-10-2219-ОСД/03, ООО «ЦНБИС», 2022 г.)

Копия Распоряжения КГИОП от 31.05.2017 №07-19-194/17 «Об утверждении охранного обязательства собственника или иного законного владельца объекта культурного наследия федерального значения «Казарма Первого учебного морского экипажа», включенного в единый государственный реестр объектов культурного наследия (памятников истории и культуры) народов Российской Федерации



**ПРАВИТЕЛЬСТВО САНКТ-ПЕТЕРБУРГА
КОМИТЕТ ПО ГОСУДАРСТВЕННОМУ КОНТРОЛЮ, ИСПОЛЬЗОВАНИЮ
И ОХРАНЕ ПАМЯТНИКОВ ИСТОРИИ И КУЛЬТУРЫ**

РАСПОРЯЖЕНИЕ

31 МАЯ 2017

№ 07-19-194/17

**Об утверждении охранного обязательства
собственника или иного законного владельца объекта
культурного наследия федерального значения
«Казарма Первого учебного морского экипажа»,
включенного в единый государственный реестр
объектов культурного наследия (памятников
истории и культуры) народов Российской Федерации**

В соответствии с главой VIII Федерального закона от 25.06.2002 № 73-ФЗ «Об объектах культурного наследия (памятниках истории и культуры) народов Российской Федерации»:

1. Утвердить охранное обязательство собственника или иного законного владельца объекта культурного наследия федерального значения «Казарма Первого учебного морского экипажа», расположенного по адресу: Санкт-Петербург, г. Кронштадт, Коммунистическая ул., д. 1а, лит. А; д. 3а, лит. А (согласно постановлению Правительства РФ от 10.07.2001 № 527: Санкт-Петербург, г. Кронштадт, Коммунистическая ул., 3-а), входящего в состав объекта культурного наследия федерального значения «Первый учебный морской экипаж», включенного в единый государственный реестр объектов культурного наследия (памятников истории и культуры) народов Российской Федерации объекта культурного наследия (далее – объект), согласно приложению к настоящему распоряжению.

2. Начальнику Юридического управления - юрисконсульту КГИОП обеспечить направление копии распоряжения собственнику объекта, другим лицам, к обязанностям которых относится его исполнение, а также в орган, уполномоченный на ведение Единого государственного реестра недвижимости в порядке, установленном законодательством Российской Федерации, в течение пятнадцати рабочих дней со дня утверждения охранного обязательства.

3. Начальнику отдела государственного учета объектов культурного наследия Управления организационного обеспечения, популяризации и государственного учета объектов культурного наследия КГИОП обеспечить направление распоряжения в Министерство культуры Российской Федерации для приобщения к учетному делу объекта.

4. Начальнику отдела координации и контроля Управления организационного обеспечения, популяризации и государственного учета объектов культурного наследия КГИОП обеспечить размещение распоряжения на сайте КГИОП в информационно-телекоммуникационной сети «Интернет» и в локальной компьютерной сети КГИОП.

5. Контроль за выполнением распоряжения остается за заместителем председателя КГИОП - начальником Управления организационного обеспечения, популяризации и государственного учета объектов культурного наследия.

Заместитель председателя КГИОП -
начальник Управления организационного обеспечения,
популяризации и государственного учета
объектов культурного наследия

Г.Р. Аганова

Приложение
к распоряжению КГИОП
от 31 МАЯ 2007 № 07-19-194/17

**ОХРАННОЕ ОБЯЗАТЕЛЬСТВО
СОБСТВЕННИКА ИЛИ ИНОГО ЗАКОННОГО ВЛАДЕЛЬЦА**
объекта культурного наследия, включенного в единый государственный реестр объектов культурного наследия (памятников истории и культуры) народов Российской Федерации

"Казарма Первого учебного морского экипажа"
(указать наименование объекта культурного наследия в соответствии с правовым актом о его принятии на государственную охрану)

регистрационный номер объекта культурного наследия в едином государственном реестре объектов культурного наследия (памятников истории и культуры) народов Российской Федерации:

О	Т	С	У	Т	С	Т	В	У	Е	Т	-	-	-	-
---	---	---	---	---	---	---	---	---	---	---	---	---	---	---

Раздел 1. Данные об объекте культурного наследия, включенном в единый государственный реестр объектов культурного наследия (памятников истории и культуры) народов Российской Федерации

(заполняются в случае, предусмотренном п. 5 ст. 47.6 Федерального закона от 25.06.2002 N 73-ФЗ "Об объектах культурного наследия (памятниках истории и культуры) народов Российской Федерации")

Отметка о наличии или отсутствия паспорта объекта культурного наследия, включенного в единый государственный реестр объектов культурного наследия (памятников истории и культуры) народов Российской Федерации, в отношении которого утверждено охранное обязательство (далее - объект культурного наследия):

имеется отсутствует V
(нужное отметить знаком "V")

При наличии паспорта объекта культурного наследия он является неотъемлемой частью охранного обязательства.

При отсутствии паспорта объекта культурного наследия в охранное обязательство вносятся следующие сведения:

1. Сведения о наименовании объекта культурного наследия:

"Казарма Первого учебного морского экипажа"

2. Сведения о времени возникновения или дате создания объекта культурного наследия, датах основных изменений (перестроек) данного объекта и (или) датах связанных с ним исторических событий:

1836-1846 гг., архитектор Акутин А.П., архитектор Анерт Э.Х., архитектор Железнич Р.А., архитектор Фарафонтьев А.Я. входит в состав объекта культурного наследия федерального значения «Первый учебный морской экипаж» (согласно постановлению Правительства РФ от 10.07.2001 № 527;

41-750-0300-470-0400370670

- 2 -

Санкт-Петербург, г. Кронштадт, Макаровская ул., 1/3, Коммунистическая ул., 3, 3-а)

3. Сведения о категории историко-культурного значения объекта культурного наследия:

федерального регионального муниципального значения
(нужное отметить знаком "V")

4. Сведения о виде объекта культурного наследия:

памятник ансамбль
(нужное отметить знаком "V")

5. Номер и дата принятия акта органа государственной власти о включении объекта культурного наследия в единый государственный реестр объектов культурного наследия (памятников истории и культуры) народов Российской Федерации:

постановление Правительства РФ № 527 от «10» июля 2001 г.

6. Сведения о местонахождении объекта культурного наследия (адрес объекта или при его отсутствии описание местоположения объекта):

Санкт-Петербург

(Субъект Российской Федерации)

Санкт-Петербург, г. Кронштадт

(населенный пункт)

улица Коммунистическая д. 3-а корп./стр. --- помещение/квартира ---

иные сведения:

Санкт-Петербург, г. Кронштадт, Коммунистическая улица, д. 3а, лит. А (согласно выписке из единого государственного реестра прав на недвижимое имущество и сделок с ним от 31.08.2016 № 90-23999299)
Санкт-Петербург, г. Кронштадт, Коммунистическая улица, д. 1а, лит. А (согласно выписке из единого государственного реестра прав на недвижимое имущество и сделок с ним от 31.08.2016 № 90-23999570)

7. Сведения о границах территории объекта культурного наследия (для объектов археологического наследия прилагается графическое отражение границ на плане земельного участка, в границах которого он располагается):

план границ территории объекта культурного наследия, утвержденный КГИОП 04.07.2005, согласно приложению № 1 к настоящему охранному обязательству

49-750-0200-070-0408178b70

8. Описание предмета охраны объекта культурного наследия:

предмет охраны объекта культурного наследия, утвержденный распоряжением КГИОП от 07.11.2016 № 10-583, согласно приложению № 2 к настоящему охранному обязательству

9. Фотографическое (иное графическое) изображение объекта (на момент утверждения охранного обязательства):

Прилагается: изображений,

(указать количество)

согласно приложению № 3 к настоящему охранному обязательству.

10. Сведения о наличии зон охраны данного объекта культурного наследия с указанием номера и даты принятия органом государственной власти акта об утверждении указанных зон либо информация о расположении данного объекта культурного наследия/земельного участка, в границах которого располагается объект археологического наследия, в границах зон охраны другого объекта культурного наследия:

Закон Санкт-Петербурга от 24.12.2008 № 820-7 "О границах зон охраны объектов культурного наследия на территории Санкт-Петербурга и режимах использования земель в границах указанных зон и о внесении изменений в Закон Санкт-Петербурга "О Генеральном плане Санкт-Петербурга и границах зон охраны объектов культурного наследия на территории Санкт-Петербурга"

11. Сведения о требованиях к осуществлению деятельности в границах территории объекта культурного наследия, включенного в единый государственный реестр объектов культурного наследия (памятников истории и культуры) народов Российской Федерации, об особом режиме использования земельного участка, в границах которого располагается объект археологического наследия, установленных статьей 5.1 Федерального закона от 25.06.2002 N 73-ФЗ "Об объектах культурного наследия (памятниках истории и культуры) народов Российской Федерации" (далее - Закон 73-ФЗ):

1) на территории памятника или ансамбля запрещаются строительство объектов капитального строительства и увеличение объемно-пространственных характеристик существующих на территории памятника или ансамбля объектов капитального строительства; проведение земляных, строительных, мелiorативных и иных работ, за исключением работ по сохранению объекта культурного наследия или его отдельных элементов, сохранению историко-градостроительной или природной среды объекта культурного наследия;

2) на территории памятника, ансамбля разрешается ведение хозяйственной деятельности, не противоречащей требованиям обеспечения сохранности объекта культурного наследия и позволяющей обеспечить функционирование объекта культурного наследия в современных условиях;

3) в случае нахождения памятника или ансамбля на территории достопримечательного места подлежат также выполнению требования и ограничения, установленные в соответствии со статьей 5.1 Закона 73-ФЗ, для осуществления хозяйственной деятельности на территории достопримечательного места;

4) особый режим использования земельного участка, в границах которого располагается объект археологического наследия, предусматривает возможность проведения археологических полевых работ в порядке, установленном Законом 73-ФЗ, земляных, строительных, мелiorативных, хозяйственных работ, указанных в статье 30 Закона 73-ФЗ работ по использованию лесов и иных работ при условии обеспечения сохранности объекта археологического наследия, а также обеспечения доступа граждан к

- 4 -

указанному объекту.

12. Иные сведения, предусмотренные Законом 73-ФЗ:

Действие охранного обязательства прекращается со дня принятия Правительством Российской Федерации решения об исключении объекта культурного наследия из реестра.

Раздел 2. Требования к сохранению объекта культурного наследия
(заполняется в соответствии со статьей 47.2 Закона 73-ФЗ)

13. Требования к сохранению объекта культурного наследия, включенного в единый государственный реестр объектов культурного наследия (памятников истории и культуры) народов Российской Федерации, предусматривают консервацию, ремонт, реставрацию объекта культурного наследия, приспособление объекта культурного наследия для современного использования либо сочетание указанных мер.

Состав (перечень) и сроки (периодичность) проведения работ по сохранению объекта культурного наследия, в отношении которого утверждено охранное обязательство, определяются соответствующим органом охраны объектов культурного наследия:

Комитет по государственному контролю, использованию и охране памятников истории и культуры Санкт-Петербурга (далее - КГИОП)

(указать наименование органа охраны объектов культурного наследия, утвердившего охранное обязательство)

на основании акта технического состояния объекта культурного наследия, составленного в порядке, установленном пунктом 2 статьи 47.2 Закона 73-ФЗ.

14. Лицо (лица), указанное (указанные) в пункте 11 статьи 47.6 Закона 73-ФЗ, обязано (обязаны) обеспечить финансирование и организацию проведения научно-исследовательских, изыскательских, проектных работ, консервации, ремонта, реставрации и иных работ, направленных на обеспечение физической сохранности объекта культурного наследия и сохранение предмета охраны объекта культурного наследия, в порядке, установленном Законом 73-ФЗ.

В случае обнаружения при проведении работ по сохранению объекта культурного наследия объектов, обладающих признаками объекта культурного наследия, в том числе объектов археологического наследия, собственник или иной законный владелец обязан незамедлительно приостановить работы и направить в течение трех рабочих дней со дня их обнаружения заявление в письменной форме об указанных объектах в региональный орган охраны объектов культурного наследия:

КГИОП

(указать наименование соответствующего регионального органа охраны объектов культурного наследия. В случае если охранное обязательство утверждено не данным органом охраны, указать его полное наименование и почтовый адрес)

Дальнейшее взаимодействие с региональным органом охраны объектов культурного наследия собственник или иной законный владелец объекта культурного наследия обязан осуществлять в порядке, установленном статьей 36 Закона 73-ФЗ.

15. Работы по сохранению объекта культурного наследия должны организовываться собственником или иным законным владельцем объекта культурного наследия в соответствии с порядком, предусмотренным статьей 45 Закона 73-ФЗ.

49-75907290-670x0608171670

16. Собственник (иной законный владелец) земельного участка, в границах которого расположен объект археологического наследия, обязан:

- обеспечивать неизменность внешнего облика;
- сохранять целостность, структуру объекта археологического наследия;
- организовывать и финансировать спасательные археологические полевые работы на данном объекте археологического наследия в случае, предусмотренном статьей 40, и в порядке, установленном статьей 45.1 Закона 73-ФЗ.

Раздел 3. Требования к содержанию объекта культурного наследия
(заполняется в соответствии со статьей 47.3 Закона 73-ФЗ)

17. При содержании и использовании объекта культурного наследия, включенного в единый государственный реестр объектов культурного наследия (памятников истории и культуры) народов Российской Федерации, в целях поддержания в надлежащем техническом состоянии без ухудшения физического состояния и (или) изменения предмета охраны данного объекта культурного наследия лица, указанные в пункте 11 статьи 47.6 Закона 73-ФЗ, обязаны:

1) осуществлять расходы на содержание объекта культурного наследия и поддержание его в надлежащем техническом, санитарном и противопожарном состоянии;

2) не проводить работы, изменяющие предмет охраны объекта культурного наследия либо ухудшающие условия, необходимые для сохранности объекта культурного наследия;

3) не проводить работы, изменяющие облик, объемно-планировочные и конструктивные решения и структуры, интерьер объекта культурного наследия в случае, если предмет охраны объекта культурного наследия не определен;

4) соблюдать установленные статьей 5.1 Закона 73-ФЗ требования к осуществлению деятельности в границах территории объекта культурного наследия, особый режим использования земельного участка, водного объекта или его части, в границах которых располагается объект археологического наследия;

5) не использовать объект культурного наследия (за исключением оборудованных с учетом требований противопожарной безопасности объектов культурного наследия, предназначенных либо предназначенных для осуществления и (или) обеспечения указанных ниже видов хозяйственной деятельности, и помещений для хранения предметов религиозного назначения, включая свечи и лампадное масло):

под склады и объекты производства взрывчатых и огнеопасных материалов, предметов и веществ, загрязняющих интерьер объекта культурного наследия, его фасад, территорию и водные объекты и (или) имеющих вредные паргазообразные и иные выделения;

под объекты производства, имеющие оборудование, оказывающее динамическое и вибрационное воздействие на конструкции объекта культурного наследия, независимо от мощности данного оборудования;

под объекты производства и лаборатории, связанные с неблагоприятным для объекта культурного наследия температурно-влажностным режимом и применением химически активных веществ;

6) незамедлительно извещать:

КГИОП

(указать наименование органа охраны объектов культурного наследия, утвердившего охранное обязательство)

обо всех известных ему повреждениях, авариях или об иных обстоятельствах, причинивших вред объекту культурного наследия, включая объект археологического наследия, земельному участку в границах территории объекта культурного наследия или угрожающих причинением такого вреда, и незамедлительно принимать меры по предотвращению дальнейшего разрушения, в том числе проводить противоаварийные работы в порядке, установленном для проведения работ по сохранению объекта

культурного наследия;

7) не допускать ухудшения состояния территории объекта культурного наследия, включенного в единый государственный реестр объектов культурного наследия (памятников истории и культуры) народов Российской Федерации, поддерживать территорию объекта культурного наследия в благоустроенном состоянии.

18. Собственник жилого помещения, являющегося объектом культурного наследия или частью такого объекта, обязан выполнять требования к сохранению объекта культурного наследия в части, предусматривающей обеспечение поддержания объекта культурного наследия или части объекта культурного наследия в надлежащем техническом состоянии без ухудшения физического состояния и изменения предмета охраны объекта культурного наследия.

19. В случае обнаружения при проведении работ на земельном участке в границах территории объекта культурного наследия объектов, либо на земельном участке, в границах которого располагается объект археологического наследия, объектов, обладающих признаками объекта культурного наследия, лица, указанные в пункте 11 статьи 47.6 Закона 73-ФЗ, осуществляют действия, предусмотренные подпунктом 2 пункта 3 статьи 47.2 Закона 73-ФЗ.

20. В случае если содержание или использование объекта культурного наследия, включенного в единый государственный реестр объектов культурного наследия (памятников истории и культуры) народов Российской Федерации, а также земельного участка, в границах которого располагается объект археологического наследия, может привести к ухудшению состояния данного объекта культурного наследия и (или) предмета охраны данного объекта культурного наследия, в предписании, направляемом

КГИОП

(указать наименование органа охраны объектов культурного наследия, утвердившего охранное обязательство)

собственнику или иному законному владельцу объекта культурного наследия, устанавливаются следующие требования:

1) к видам хозяйственной деятельности с использованием объекта культурного наследия, включенного в реестр, земельного участка, в границах которого располагается объект археологического наследия, либо к видам хозяйственной деятельности, оказывающим воздействие на указанные объекты, в том числе ограничение хозяйственной деятельности;

2) к использованию объекта культурного наследия, включенного в реестр, земельного участка, в границах которого располагается объект археологического наследия, при осуществлении хозяйственной деятельности, предусматривающие в том числе ограничение технических и иных параметров воздействия на объект культурного наследия;

3) к благоустройству в границах территории объекта культурного наследия, включенного в реестр, земельного участка, в границах которого располагается объект археологического наследия.

**Раздел 4. Требования к обеспечению доступа граждан
Российской Федерации, иностранных граждан и лиц без гражданства
к объекту культурного наследия, включенному в реестр
(заполняется в соответствии со статьей 47.4 Закона 73-ФЗ)**

21. Условия доступа к объекту культурного наследия, включенному в реестр (периодичность, длительность и иные характеристики доступа), устанавливаются соответствующим органом охраны объектов культурного наследия, определенным пунктом 7 статьи 47.6 Закона 73-ФЗ, с учетом мнения собственника или иного законного владельца такого объекта, а также с учетом вида объекта культурного наследия, включенного в реестр, категории его историко-культурного значения, предмета охраны, физического состояния

объекта культурного наследия, требований к его сохранению, характера современного использования данного объекта культурного наследия, включенного в реестр.

Условия доступа к объектам культурного наследия, включенным в реестр, используемым в качестве жилых помещений, а также к объектам культурного наследия религиозного назначения, включенным в реестр, устанавливаются соответствующим органом охраны объектов культурного наследия по согласованию с собственниками или иными законными владельцами этих объектов культурного наследия.

При определении условий доступа к памятникам или ансамблям религиозного назначения учитываются требования к внешнему виду и поведению лиц, находящихся в границах территорий указанных объектов культурного наследия религиозного назначения, соответствующие внутренним установлениям религиозной организации, если такие установления не противоречат законодательству Российской Федерации.

В случае, если интерьер объекта культурного наследия не относится к предмету охраны объекта культурного наследия, требование к обеспечению доступа во внутренние помещения объекта культурного наследия, включенного в реестр, не может быть установлено.

Условия доступа к объектам культурного наследия, расположенным на территории Российской Федерации и предоставленным в соответствии с международными договорами Российской Федерации дипломатическим представительствам и консульским учреждениям иностранных государств в Российской Федерации, международным организациям, а также к объектам культурного наследия, находящимся в собственности иностранных государств и международных организаций, устанавливаются в соответствии с международными договорами Российской Федерации.

Физические и юридические лица, проводящие археологические полевые работы, имеют право доступа к объектам археологического наследия, археологические полевые работы на которых предусмотрены разрешением (открытым листом) на проведение археологических полевых работ. Физическим и юридическим лицам, проводящим археологические полевые работы, в целях проведения указанных работ собственниками и (или) пользователями земельных участков, в границах которых расположены объекты археологического наследия, должен быть обеспечен доступ к земельным участкам, участкам водных объектов, участкам лесного фонда, на территорию, определенную разрешением (открытым листом) на проведение археологических полевых работ.

Обеспечить доступ гражданам Российской Федерации, иностранным гражданам и лицам без гражданства во внутренние помещения и к объекту культурного наследия в Международный день памятников и исторических мест, а именно 18 (восемнадцатого) апреля ежегодно, в соответствии с внутренним распорядком, установленным собственником или иным законным владельцем объекта культурного наследия.

Раздел 5. Требования к размещению наружной рекламы на объектах культурного наследия, их территориях

(заполняется в случаях, определенных подпунктом 4 пункта 2 статьи 47.6 Закона 73-ФЗ)

22. Требования к размещению наружной рекламы:

Не допускается распространение наружной рекламы на объектах культурного наследия, включенных в единый государственный реестр объектов культурного наследия (памятников истории и культуры) народов Российской Федерации, а также на их территориях, за исключением достопримечательных мест.

Запрет или ограничение распространения наружной рекламы на объектах культурного наследия, находящихся в границах достопримечательного места и включенных в единый государственный реестр объектов культурного наследия (памятников истории и культуры) народов Российской Федерации, а также требования к ее распространению устанавливаются соответствующим органом охраны объектов культурного наследия, определенным пунктом 7 статьи 47.6 Закона 73-ФЗ, и вносятся в правила землепользования и застройки, разработанные в соответствии с

Градостроительным кодексом Российской Федерации.

Указанные требования не применяются в отношении распространения на объектах культурного наследия, их территориях наружной рекламы, содержащей исключительно информацию о проведении на объектах культурного наследия, их территориях театрально-зрелищных, культурно-просветительных и зрелищно-развлекательных мероприятий или исключительно информацию об указанных мероприятиях с одновременным упоминанием об определенном лице как о спонсоре конкретного мероприятия при условии, если такому упоминанию отведено не более чем десять процентов рекламной площади (пространства). В таком случае актом соответствующего органа охраны объектов культурного наследия устанавливаются требования к размещению наружной рекламы на данном объекте культурного наследия (либо его территории), включая место (места) ее возможного размещения, требования к внешнему виду, цветовым решениям, способам крепления.

Раздел 6. Иные обязанности лица (лиц), указанного (указанных) в пункте 11 статьи 47.6 Федерального закона от 25.06.2002 N 73-ФЗ "Об объектах культурного наследия (памятниках истории и культуры) народов Российской Федерации"

23. Для лица (лиц), указанного (указанных) в пункте 11 статьи 47.6 Закона 73-ФЗ, устанавливаются обязанности:

1) по финансированию мероприятий, обеспечивающих выполнение требований в отношении объекта культурного наследия, включенного в реестр, установленных статьями 47.2 - 47.4 Закона 73-ФЗ;

2) по соблюдению требований к осуществлению деятельности в границах территории объекта культурного наследия, включенного в реестр, либо особого режима использования земельного участка, в границах которого располагается объект археологического наследия, установленных статьей 5.1 Закона 73-ФЗ.

24. Собственник, иной законный владелец, пользователи объекта культурного наследия, земельного участка, в границах которого располагается объект археологического наследия (в случае, указанном в пункте 11 статьи 47.6 Закона 73-ФЗ), а также все лица, привлеченные ими к проведению работ по сохранению (содержанию) объекта культурного наследия, обязаны соблюдать требования, запреты и ограничения, установленные законодательством об охране объектов культурного наследия.

25. Дополнительные требования в отношении объекта культурного наследия:

1) Выполнить работы по сохранению объекта культурного наследия, определенные КГИОП на основании акта технического состояния объекта культурного наследия, составленного в порядке, установленном пунктом 2 статьи 47.2 Закона 73-ФЗ:

№	Наименование работ	Сроки выполнения	Примечание
1	Выполнить работы по реставрации объекта культурного наследия на основании задания и разрешения КГИОП, в соответствии с проектной документацией, согласованной с КГИОП	В течение 60 месяцев со дня утверждения охранного обязательства актом КГИОП	

2) Осуществлять размещение дополнительного оборудования и дополнительных элементов, переоборудование и переустройство на объекте культурного наследия, его территории, в соответствии с порядком, установленным законодательством Российской Федерации и Санкт-Петербурга, предусматривающим получение согласования с КГИОП.

3) Не допускать уничтожения или повреждения объекта культурного наследия, а также действий, создающих угрозу уничтожения, повреждения объекта культурного наследия или причинения ему иного вреда.

4) Обеспечивать условия, препятствующие уничтожению, повреждению объекта

культурного наследия или его территории со стороны третьих лиц, не являющихся собственником (законным владельцем) объекта культурного наследия или его части.

5) Проводить обследование технического состояния объекта культурного наследия и территории не реже одного раза в пять лет.

Выводы и рекомендации обследований представлять в КГИОП на согласование.

6) Исполнять требования предписаний КГИОП об устранении нарушений законодательства в области сохранения и использования объекта культурного наследия и обеспечении сохранности объекта культурного наследия в установленные в них сроки.

7) В установленном порядке обеспечивать установку на объекте культурного наследия информационных надписей и обозначений, обеспечивая их содержание, а также ремонт и восстановление в случае выявления повреждения или утраты.

8) Безвозмездно предоставлять должностным лицам КГИОП информацию и документы по вопросам охраны объекта культурного наследия (в том числе, касающихся вопросов обеспечения сохранности и содержания объекта культурного наследия и его территории).

9) Обеспечить условия соответствия объекта культурного наследия требованиям пожарной безопасности в соответствии с действующим законодательством исходя из требований по сохранению облика, интерьера и предмета охраны объекта культурного наследия, в том числе при необходимости обеспечить разработку специальных технических условий, отражающих специфику обеспечения их пожарной безопасности и содержащих комплекс необходимых инженерно-технических и организационных мероприятий по обеспечению пожарной безопасности.

10) Собственник (иной законный владелец) объекта культурного наследия обязан беспрепятственно по предъявлению служебного удостоверения и копии приказа (распоряжения) руководителя (заместителя руководителя) КГИОП о назначении проверки, либо задания КГИОП обеспечивать доступ должностных лиц КГИОП, уполномоченных на осуществление государственного надзора за состоянием, содержанием, сохранением, использованием, популяризацией и государственной охраной объектов культурного наследия к объекту культурного наследия, для посещения и обследования используемых указанными лицами при осуществлении хозяйственной и иной деятельности территории, зданий, производственных, хозяйственных и иных нежилых помещений, строений, сооружений, являющихся объектами культурного наследия либо находящиеся в зонах охраны таких объектов, земельных участков, на которых такие объекты расположены либо которые находятся в зонах охраны таких объектов, а с согласия собственников жилых помещений, являющихся объектами культурного наследия, в целях проведения исследований, испытаний, измерений, расследований, экспертизы и других мероприятий по контролю.

11) Направлять в КГИОП, ежегодно в срок не позднее 1 июля года, следующего за отчетным, уведомление о выполнении требований охранного обязательства.

12) Учреждениям и организациям, предоставляющим услуги населению, выполнить в соответствии с законодательством Российской Федерации требования по обеспечению доступа к объекту культурного наследия инвалидов, которые включают, в том числе, следующие условия доступности объектов культурного наследия для инвалидов:

1. обеспечение возможности самостоятельного передвижения по территории объекта культурного наследия, обеспечение возможности входа и выхода из объекта культурного наследия, в том числе с использованием кресел-колясок, специальных подъемных устройств, возможности кратковременного отдыха в сидячем положении при нахождении на объекте культурного наследия, а также надлежащее размещение оборудования и носителей информации, используемых для обеспечения доступности объектов для инвалидов с учетом ограничений их жизнедеятельности;
2. дублирование текстовых сообщений голосовыми сообщениями, оснащение объекта культурного наследия знаками, выполненными рельефно-точечным шрифтом Брайля;
3. сопровождение инвалидов, имеющих стойкие расстройства функции зрения и самостоятельного передвижения;

4. обеспечение условий для ознакомления с надписями, знаками и иной текстовой и графической информацией, доступ тифлосурдопереводчика;
5. доступ собаки-проводника при наличии документа, подтверждающего специальное обучение собаки-проводника, выдаваемого в установленном порядке;
6. дублирование голосовой информации текстовой информацией, надписями и (или) световыми сигналами, доступ сурдопереводчика;
7. оказание помощи инвалидам в преодолении барьеров, мешающих ознакомлению с объектами культурного наследия (памятниками истории и культуры) народов Российской Федерации наравне с другими лицами.

Объем и содержание мер, обеспечивающих доступность для инвалидов объектов культурного наследия, определяется собственником (пользователем) объекта культурного наследия с учетом установленного порядка.

В целях обеспечения сохранности объекта культурного наследия в его исторической среде нормы установленного порядка применяются с учетом требований по сохранению объекта культурного наследия, предусмотренных Законом 73-ФЗ.

В случаях, когда обеспечение доступности для инвалидов объекта культурного наследия невозможно или может препятствовать соблюдению требований, обеспечивающих состояние сохранности и сохранение объекта культурного наследия, привести к изменению его особенностей, составляющих предмет охраны, собственником (пользователем) объекта культурного наследия предусматривается доступность объекта культурного наследия в дистанционном режиме посредством создания и развития в информационно-телекоммуникационной сети «Интернет» интернет-ресурса об объекте культурного наследия и обеспечения доступа к нему инвалидов, в том числе создание и адаптация интернет-ресурса для слабовидящих.

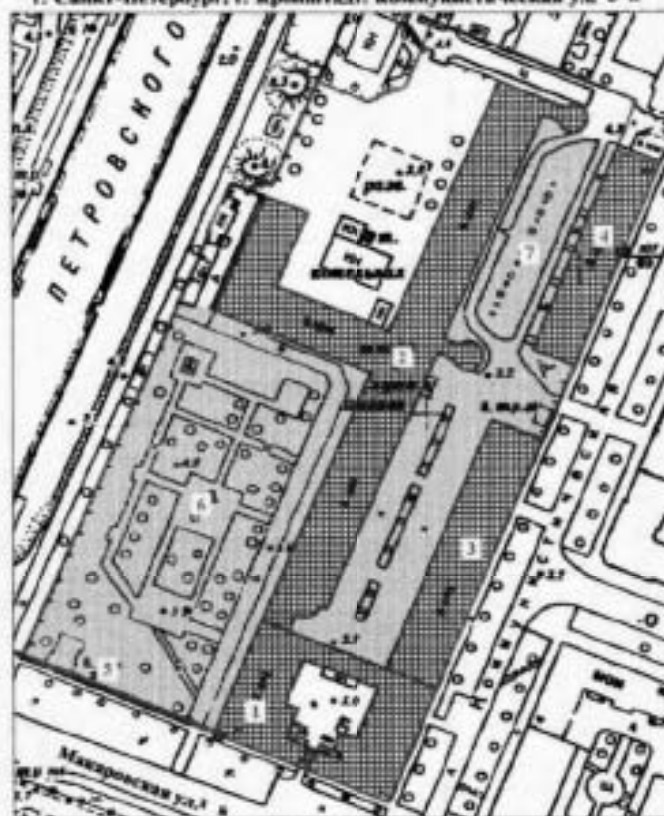
Приложение:

1. План границ территории объекта культурного наследия, утвержденный КГИОП 04.07.2005;
2. Предмет охраны объекта культурного наследия, утвержденный распоряжением КГИОП от 07.11.2016 № 10-583;
3. Фотографическое изображение объекта культурного наследия.

Приложение № 1
к охранному обязательству

**План граници территории
объекта культурного наследия
федерального значения
"Первый учебный морской экипаж"**

г. Санкт-Петербург, г. Кронштадт, Коммунистическая ул. 3-а



масштаб 1:2000

УСЛОВНЫЕ ОБОЗНАЧЕНИЯ

- Граница территории объекта культурного наследия федерального значения
- Объект культурного наследия федерального значения
- Здания и сооружения
- ▨ Парки, сады, скверы, бульвары, аллеи, палисадники

СОСТАВ ОБЪЕКТА

1. Дом Мещникова А.Д. (Минька Б.Х.) - Адрес: Макаровская ул., 1/3, Коммунистическая ул., 3, 3-а
2. Казарма Первого учебного морского экипажа - Адрес: Коммунистическая ул. 1а, литер А
3. Казарма с младшими классами - Адрес: Макаровская ул., 1/3
4. Корпус служебный казарм Первого учебного морского экипажа - Адрес: Коммунистическая ул. 3, литер А
5. Ограда
6. Сад
7. Сад (частично утрачен)



Приложение №2
к охранию объекту

Предмет охраны

объекта культурного наследия федерального значения «Первый учебный морской экипаж», расположенного по адресу: Санкт-Петербург, г. Кронштадт, Коммунистическая ул., д. 1, литера А, д.1а, литера А, д.3, литера А, д. 3а, литера А (г. Кронштадт, г. Кронштадт, Макаровская ул., 1/3, Коммунистическая ул., 3, 3-а)

№ пп	Виды предметов охраны	Элементы предметов охраны	Фотофиксация
1	2	3	4
1	Объемно-пространственное и планировочное решение территории:	местоположение и градостроительные характеристики комплекса; роль комплекса в композиционно-планировочной структуре квартала; пространственно-планировочная композиция, включая композиционную связь элементов ансамбля (дом Мещанкова А.Д. (Мещиха Б.-Х.), казарма Первого учебного морского экипажа, казарма с зимними классами, корпус служебной казармы Первого учебного морского экипажа, ограды, сад, сад (частично утрачен), фонтаны (частично утрачены).	
I дом Мещанкова А.Д. (Мещиха Б.-Х.) г. Кронштадт, Коммунистическая ул., д.1, литера А			
1	Объемно-пространственное решение:	габариты и конфигурация трехэтажного прямоугольного здания с внутренним двором сложной формы, аттиковым этажом по центральным осям южного фасада и воротным проездом по центральной оси южного фасада;	  

2

		<p>исторические конфигурация и габариты вальмовой крыши;</p> <p>высота конька крыши.</p>	   
2	<p>Конструктивная система здания:</p>	<p>фундамент;</p> <p>исторические наружные и внутренние капитальные стены (кирпич);</p> <p>отметка и местоположение междустажных перекрытий;</p> <p>исторические лестницы – количество (три), местоположение (по углам здания), габариты, тип (двумаршевые), конструкция (марши на получих арках, площадки на крестовых сводах и получих арках); материал (известняк) и профиль ступеней;</p>	 

3




своды первого этажа — сожженные с
растворками, коробовые.










коробовый свод короткого проема;






4



3	Объемно-планировочное решение:	историческое объемно-планировочное решение в габаритах капитальных стен.	
4	Архитектурно-художественное решение фасадов:	<p>архитектурно-художественное решение фасадов в формах классицизма;</p> <p>колористическое решение фасадов (по материалам натурных обследований);</p> <p>композиция в виде вертикального членения фасада в уровне второго-третьего этажей</p> <p>лицевые (южный, восточный и западный) фасады;</p> <p>материал и характер отделки фасадов – гладкая штукатурка;</p> <p>исторический материал цоколя;</p> <p>местоположение, габариты и конфигурация (прямоугольная) оконных и дверных проемов;</p> <p>исторический рисунок расстановки, материал (дерево), цвет (коричневый) оконных заполнений;</p> <p>оформление оконных проемов основного объема здания профилированными подоконными досками;</p> <p>междуетажная структурная тяга между первым и вторым этажами;</p>	     

5

	<p>штукатурные антастры простого профиля в уровне второго-третьего этажей со специализированными деревянными капителями в оформлении простенков лизовых фасадов основного объема;</p>	
	<p>штукатурная тяга в надоконном пространстве третьего этажа;</p>	
	<p>профилированный ступенчатый штукатурный венчающий карниз;</p>	
	<p>профилированный венчающий карниз в завершении аттикового этажа по плоскому фасаду основного объема;</p>	
	<p>ступенчатый аттик в завершении аттикового этажа;</p>	
	<p>дворовые фасады: материал и характер отделки фасадов – гладкая штукатурка;</p>	
	<p>местоположение, габариты и конфигурация (прямоугольная, - полуциркулярная) – центральный оконный проем по северному фасаду аттикового этажа) оконных проемов; исторический рисунок расстекловки, материал (дерево), шест (карничный) оконных заволокушек.</p>	

II. Казарма Первого учебного морского экипажа г. Кронштадт, ул. Коммунистическая, д. 1а, литера А, д. 2а, литера А (г. Кронштадт, Коммунистическая ул., 3-а)		
1	<p>Объемно-пространственное решение:</p>	<p>габариты и конфигурация трехэтажного здания, включая ризалит в виде полубашни с торца и пристроенные объемы в виде башни по 2б и крайней северной осью восточного дворового фасада, две раскреповки по кожному фасаду;</p> <p>конфигурация и габариты вальмовой крыши и шатровых крыш башенных объемов;</p> <p>высота конька крыши.</p>      

7

2	<p>Конструктивная система здания:</p>	<p>Фундамент; исторические наружные и внутренние капитальные стены (карни);</p> <p>исторические лестницы – местоположение, архитектурное решение;</p> <p>открытия и местоположение междуэтажных перекрытий;</p> <p>своды коробовые с расщеплением и на подпружных арках (в помещениях первого этажа).</p>	
3	<p>Объемно-планировочное решение:</p>	<p>историческое объемно-планировочное решение в габаритах капитальных стен.</p>	
4	<p>Архитектурно-художественное решение фасадов:</p>	<p>восточный фасад:</p> <p>материал и характер отделки фасадов – гладкая штукатурка;</p> <p>материал и характер отделки цоколя – известняк;</p> <p>местоположение, габариты и конфигурация (прямоугольная) оконных и дверных проемов;</p> <p>исторический рисунок, материал (дерево), цвет (коричневый) оконных заполнения;</p> <p>междуэтажная тяга между первым и вторым этажами;</p> <p>подоконная тяга в уровне третьего этажа;</p> <p>профилированный венчающий карниз;</p> <p>северный, восточный и северный торцовые фасады:</p> <p>материал и характер отделки фасадов – гладкая штукатурка;</p>	

3






	<p>материал и характер отделки цоколя – известняк;</p> <p>местоположение, габариты и конфигурация (прямоугольная) оконных и дверных проемов;</p> <p>исторический рисунок расстекловки, материал (дерево), цвет (коричневый) оконных заполнений;</p> <p>оформление оконных и дверных проемов первого этажа замковыми камнями;</p> <p>междуступенчатая тяга между первым и вторым этажами;</p> <p>штукатурный ступенчатый гладкий фриз над оконными проемами в уровне третьего этажа;</p> <p>профилированный венчающий карниз;</p> <p>западный торцевой фасад;</p> <p>материал и характер отделки фасадов – гладкая штукатурка, руст;</p> <p>материал и характер отделки цоколя – известняк;</p> <p>местоположение, габариты и конфигурация (прямоугольная) оконных проемов;</p> <p>исторический рисунок расстекловки, материал (дерево), цвет (коричневый) оконных заполнений;</p>	 <p>The image block contains several photographs: a horizontal detail of a cornice; a vertical view of a window with a wooden frame; a photograph of a building facade with multiple windows; a horizontal detail of a decorative band; a photograph of a building facade with a cornice; a photograph of a building facade with a cornice; a photograph of a building facade with a cornice; a photograph of a building facade with a cornice; a photograph of a window with a wooden frame.</p>
--	---	--






	<p>руstowna в уровне первого этажа;</p> <p>оформление оконных проемов первого этажа трехчастными замковыми камнями;</p> <p>междуэтажная тяга между первым и вторым этажами</p> <p>штукатурный гладкий фриз в основании вальмового карниза;</p> <p>профилированный вентиляционный карниз;</p> <p>кожанный фасад:</p> <p>два ризалита по 1-5 и 15 – 19 осей фасада;</p> <p>материал и характер отделки фасадов – гладкая штукатурка, руст;</p> <p>материал и характер отделки кровли – известняк;</p> <p>местоположение, габариты и конфигурация (прямоугольная) оконных и дверных проемов;</p> <p>исторический рисунок расстановки, материал (дерево), цвет (коричневый) оконных заполнений;</p> <p>архитектурный пояс с нишами и в него оконными проемами с тимпаном со штукатурными профилированными капителями в уровне первого этажа разрезов;</p> <p>руstowna фасада по 6 – 14 осей фасада в уровне первого этажа;</p>	      
--	--	--

	<p>оформление оконных и дверного проемов штукатурными замковыми карнизами в уровне первого этажа по 6 – 14 осей фасада;</p> <p>штукатурная междуэтажная тяга между первым и вторым этажами;</p> <p>плоские штукатурные пилестры с левыми капителями и гладкими основаниями в межоконном пространстве в уровне второго - третьего этажей раскреповок;</p> <p>штукатурное профилированное оформление оконных проемов второго этажа с треугольными антритами на волнообразных кронштейнах, подоконными выступами и наличниками с профилированными декоративными шпалотенцами по 4 – 12 осей фасада;</p> <p>профилированная штукатурная надоконная тяга в уровне третьего этажа;</p> <p>профилированный венчающий карниз;</p> <p>западный фасад;</p> <p>материал и характер отделки фасадов – гладкая штукатурка, руст;</p> <p>материал и характер отделки цоколя – известняк;</p> <p>местоположение, габариты и конфигурация (прямоугольная) оконных и дверных проемов;</p>	       
--	--	--

		<p>исторический рисунок расстановки, материал (дерево), цвет (коричневый) оконных заполнения;</p> <p>архитектурный пояс с вписанными в него оконными проемами с антаблементами со штукатурными профилированными капителями в уровне первого этажа по 1 – 14 осем фасада;</p> <p>рустовка в уровне первого этажа по 15 - 31 осем фасада;</p> <p>оформление оконных проемов замковыми камнями в уровне первого этажа по 15 - 31 осем фасада;</p> <p>междуставная тяга между первым и вторым этажами;</p> <p>плоские пиластры с лепными капителями и гладкими основаниями в межоконном пространстве в уровне второго - третьего этажей по 1 – 14 осем фасада;</p> <p>профилированное оформление оконных проемов второго этажа с треугольными сандриками на волнообразных кронштейнах, подоконными досками и виадами с профилированными декоративными подоконниками по 17 – 19, 22 – 24, 27 - 29 осем фасада;</p> <p>профилированный завершающий карниз.</p>	
<p>III. Казарма с мезиными классами г. Кронштадт, Коммунистическая ул., д.1, литера А (г. Кронштадт, Махаровская ул., 1/3)</p>			
1	Объемно-пространственное решение:	<p>габариты и конфигурация трехэтажного прямоугольного здания с пятью раскреповками по восточному лицевому и пятью раскреповками по западному дворовому фасадам;</p> <p>историческая конфигурация и габариты вальмовой крыши;</p>	

12


		высота конька крыши.	 
2	Конструктивная система здания:	<p>фундамент исторические наружные и внутренние капитальные стены (кирпич);</p> <p>сметки и местоположение междуэтажных перекрытий;</p> <p>исторические лестницы (три) – местоположение, тип (трехмаршевые), конструкция (наши на ситуационных колодах, площадки на коробовых сметках); материал (известняк) и профиль ступеней.</p>	  
3	Объемно-планировочное решение:	исторические объемно-планировочные решения в габаритах капитальных стен.	

4	<p>Архитектурно-художественное решение фасадов:</p>	<p>архитектурно-художественное решение фасадов в формах классицизма;</p> <p>цветистическое решение фасадов (по материалам натурных обследований);</p> <p>лицевой (восточный) фасад: материал и характер отделки фасадов – гладкая штукатурка, горизонтальный руст (отделка первого этажа);</p> <p>местоположение, габариты и конфигурация (прямоугольная) оконных проемов;</p> <p>исторический рисунок расстеловки, материал (дерево), цвет (коричневый) оконных затворений;</p> <p>оформление оконных проемов первого этажа – штукатурные замковые камни и профилированные подоконные доски;</p> <p>междуетажная штукатурная тяга между первым и вторым этажами;</p> <p>подоконная штукатурная тяга в уровне второго этажа;</p> <p>штукатурная тяга в надоконном пространстве третьего этажа;</p> <p>профилированный ступенчатый штукатурный венчающий карниз;</p> <p>формление оконных проемов второго этажа раскреповок – штукатурные профилированные наличники, подоконные балюстрады с профилированными лопашками балюстрадами, треугольные сандрики над крайними оконными проемами и треугольные сандрики на штукатурных волютообразных кронштейнах над центральными оконными проемами;</p> <p>дворовой и торцевой фасады: материал и характер отделки фасадов – гладкая штукатурка, горизонтальный руст</p>	    
---	---	--	---

		<p>местоположение, габариты и конфигурация (прямоугольная) оконных и дверных проемов;</p> <p>исторический рисунок раскладки, материал (дерево), цвет (коричневый) оконных заполнений;</p> <p>формирование оконных проемов первого этажа – штукатурные закомовые камни;</p> <p>междуступенчатая штукатурная тяга между первым и вторым этажами;</p> <p>формирование оконных проемов второго этажа раскреповкой западного фасада северного объема – штукатурные профилированные наличники, подоконные ниши, трапециевидные сандрики над крайними оконными проемами и треугольные сандрики на штукатурных волнообразных кронштейнах над центральными оконными проемами;</p> <p>штукатурная тяга в наклонном пространстве третьего этажа;</p> <p>профилированный ступенчатый выступающий карниз с модульонами по северному торцовому фасаду.</p>	 <p>The image block contains several small photographs: two side-by-side photos of window frames, a horizontal line representing a decorative ledge, a wide shot of a building facade with three windows and decorative elements, another horizontal line, and a close-up of a roofline with a decorative cornice.</p>
5	<p>Декоративно-художественная отделка интерьеров:</p>	<p>помещение второго этажа:</p> <p>печь белого изразца, угловая, 2-х ярусная, с рельефным декором;</p> <p>1-й ярус: по сторонам фасада на низах рельефные факелы, выходящие из листьев, завершены вертикальными венками с лентами, оканчены завитками; на боковых креплениях фриза - пальметки на завитках;</p> <p>в центре фриза симметричная композиция из розетки, завитков и соколух; пальметок на горизонтальной оси;</p> <p>над полкой порежа из трилистника; дверца тонкая латуная;</p> <p>2-й ярус: на фасаде неглубокая ниша с полуциркулярным завершением, вместилище и архивольтом;</p> <p>в боковых тимпанах розетки; в нише - фигура Цереры, в высоком рельефе; на голове - венок из колосьев, в правой опущенной руке серп, в левой - овал; слева - небольшой льстедост;</p> <p>по сторонам ниши пиластры с декоративной композицией, подобной фризовой. Капители пиластров украшены вытнутыми пальмовыми листьями;</p>	 <p>A large photograph of a white ceramic stove with intricate relief decorations, including a central figure and various ornamental elements.</p>







	<p>на фризе композиция как в первом ярусе, но без розеток, по сторонам венки; профилированный карниз с молотками и листьями;</p> <p>мемориальный кабинет адмирала С.О. Мазилова;</p> <p>исторический рисунок дверных запорных частей; прямые литые сварные над дверными проемами, на литых золотобразных бронзовых; профилированное обрамление дверных проемов;</p> <p>литой фриз под потолком по периметру помещения, с медальонами, молотками, розетками и царской;</p> <p>две угловых печи белого кирпича, 2-х ярусных, с рельефным декором; 1-й ярус: по сторонам фасада на пиластрах рельефные факелы, выходящие из листьев, завершающиеся вертикальными венками с листьями, свитчскими завитками; на боковых креплениях фриза - пальметки на завитках. В центре фриза симметричная композиция из розетки, завитков и сомкнутых пальметок на горизонтальной оси. Под полкой врезана из трилистника. Двери тоже чугунные, на левой печи на двери тонкая арматура из предметов военного обмундирования и снаряжения и вставки: наски тяжелой кавалерии образца 1808 г, пилон, карабин кавалерийского, седла;</p> <p>2-й ярус: на фасаде неглубокая ниша с полуциркулярным завершением, пиластрами и арочными розетками; в нише: на правой печи - фигура стоящего бога Марса, в высоком рельефе, в костюме античного воина, в шлеме с султаном, левой рукой опирается на древко развигающегося знамени, правой берется за рукоятку меча, висящего слева; на стальной воюет лук и колчан, у правой ноги стоит овальный щит; на левой печи - фигура стоящей богини Афины; на голове - шлем с гробом, правая рука придерживает у бедра складки хитона, левая поддерживает овальный щит; по сторонам пилы пиластры с декоративной</p>	  
--	--	---

16








		<p>композицией, подобной фризовой; базы и капители пиластров украшены выгнутыми пальмовыми листьями; на фризе композиция как в первом ярусе, по сторонам венки с розетками в центре; профилированный карниз с иониками и листьями; гладкий широкий ступ.</p>	
--	--	--	---







IV. Корпус служебный казарм Первого учебного морского экипажа
 Кронштадт, Коммунистическая ул., д.1, литера А
 (г. Кронштадт, Коммунистическая ул., 3)

1	<p>Объемно-пространственное решение:</p>	<p>габариты и конфигурация прямоугольного в плане, двухэтажного здания, включая раскреповку по левому центральному осевому фасаду; историческая конфигурация и габариты вальмовой крыши со слуховыми окнами; высота козырька крыши.</p>	
---	--	---	---






			 
2	<p>Конструктивная система здания:</p>	<p>фундамент; исторические наружные и внутренние капитальные стены (кирпич); междуполочные перекрытия - местоположение, ступени; лестницы - количество (две), местоположение, габариты, тип (двухмаршевая), конструкция (марши на металлических носурах), вид материала ступеней (известняк), профиль ступеней.</p>	 
3	<p>Объемно-планировочное решение:</p>	<p>историческое объемно-планировочное решение в габаритах капитальных стен.</p>	
4	<p>Архитектурно-художественное решение фасадов:</p>	<p>архитектурно-художественное решение фасадов в формах безордерного классицизма;</p> <p>историческое колористическое решение фасадов (в соответствии с результатами лабораторной расцветки фасадов);</p> <p>лицевой фасад: материал отделки фасада - гладкая штукатурка;</p> <p>материал отделки цоколя - блоки из известняка;</p>	 

18




	<p>местоположение, габариты и конфигурация (прямоугольная) оконных и дверных проемов;</p> <p>исторический рисунок расстекловки, материал (дерево), цвет (коричневый) оконных заполнений;</p> <p>сформованы оконные проемы первого этажа раскреповки штукатурными замковыми кантами;</p> <p>сформованы оконные проемы первого этажа в виде подконных панелей простого профиля;</p> <p>штукатурная междуэтажная тяга с металлическим покрытием между первым и вторым этажами;</p> <p>профилированный асбестоцементный карниз;</p> <p>живой торцевой фасад;</p> <p>материал отделки фасада – гладкая штукатурка;</p> <p>материал отделки цоколя – блоки из известняка;</p>	      
--	---	---

	<p>местоположение, габариты и конфигурация (прямоугольная) оконных проемов;</p> <p>исторический рисунок, материал (дерево), цвет (коричневый) оконных заполнения;</p> <p>штукатурная междуэтажная тяга с металлическим окрытием между первым и вторым этажами;</p> <p>профилированный венчанный карниз;</p> <p>отвертый торцевой фасад: материал отделки фасада – гладкая штукатурка;</p> <p>материал отделки цоколя – блоки из известняка;</p> <p>местоположение, габариты и конфигурация (прямоугольная) оконных проемов (заложены); оформление оконных проемов штукатурными замковыми кронштейнами; ниша с скульптурным завершением в центральной части фасада;</p>	     
--	--	---

	<p>дверной фасад;</p> <p>материал отделки фасада – гладкая штукатурка;</p> <p>материал отделки цоколя – блоки из известняка;</p> <p>местоположение, габариты и конфигурация (прямоугольная) оконных и дверных проемов; исторический рисунок растрескивания, материал (дерево), оконных закладений;</p> <p>штукатурная междуэтажная тяга с металлическим покрытием между первым и вторым этажами;</p> <p>профилированный вентилирующий карниз.</p>	     
<p>V. Ограда (г. Кронштадт, Макаровская ул., 1/3, от казармы до канала им. Петра Великого)</p>		
1	<p>Объемно-пространственное решение:</p> <p>местоположение, габариты и конфигурация ограды на участке с одним воротом по крайней восточной части отгораживающая южную границу сада по Макаровской улице до канала Петровского дока.</p>	

			
2	<p>Конструктивная система:</p>	<p>историческая конструкция ограды, включая:</p> <p>цоколь – местоположение, габариты, конфигурация (прямоугольная в профиле), материал (блоки из известняка);</p> <p>навесные и заборные ограды – конструкция (опорные столбы, с горизонтальными направляющими и вертикальными стойками); местоположение, габариты, материал (металл), техника исполнения (литье);</p> <p>ворота – тип (двухстворчатые с односторонней калиткой), конструкция (створки ворот и калитки); местоположение, габариты, материал (металл), техника исполнения (литье,).</p>	  
3	<p>Архитектурно-художественное решение: квадратного сечения</p>	<p>навесные ограды – оформление в рисунок:</p> <p>опорные столбы в виде стилизованных фаций с двойными тесерами в верхней части и завершаемых в виде стилизованного навершия келья;</p> <p>горизонтальные направляющие квадратного сечения и вертикальные фигурные стойки с завершаемыми в виде тес;</p>	

22

		<p>ворота – оформление створок ворот и калитки – круглые медальоны между вертикальными стойками; композиция в виде стилизованных соединенных дуг, меча и вкось в центральной части створок; композиция в виде геометрического орнамента с двояким маскароном в центре и основании створок.</p>	
VI. Сад (г. Кронштадт, Макаровская ул., 1/3, у канала им. Петра Великого)			
1	<p>Объемно-пространственное и планировочное решение, рельеф:</p>	<p>историческое сочетание открытых, полуоткрытых и закрытых пространств с ландшафтными группами; рельеф ровный; историческая планировочная структура, с системой дорожек и площадок; прямоугольная площадка в центре сада с бюстом Попова визуальные связи частей сада.</p>	
2	<p>Насаждения:</p>	<p>особо ценные старовозрастные деревья</p>	

23

3	Конструктивная система сооружений:	тип дорожек и аллей – лобово-набивной; мощение центральной площадки известняковыми плитами.	
VII Сад (частично утрачен)			
1	Объемно-пространственное решение	Историческое местоположение (у д. 1/3 по Макаровской ул., во дворе Первого учебного морского экипажа).	
VIII Фонари (частично утрачены)			
1	Объемно-пространственное решение	Историческое местоположение (по Макаровской ул. от казармы до канала петровского дока); исторический видный облик фонарей.	

Приложение № 3
к охранному обязательству

Фотографическое изображение
объекта культурного наследия федерального значения
«Казарма Первого учебного морского экипажа»,
расположенного по адресу: Санкт-Петербург, г. Кронштадт, Коммунистическая ул., д. 1а,
лит. А; д. 3а, лит. А (согласно постановлению Правительства РФ от 10.07.2001 № 527:
Санкт-Петербург, г. Кронштадт, Коммунистическая ул., 3-а),
входящего в состав объекта культурного наследия федерального значения
«Первый учебный морской экипаж»

Западный корпус по адресу:
Санкт-Петербург, г. Кронштадт, Коммунистическая ул., д. 1а, лит. А



Фото №1. Вид на западный корпус со стороны сада.



Фото №2. Вид на южный фасад западного корпуса со стороны сада.

- 2 -



Фото №3. Вид на восточный и северные фасады западного корпуса со стороны двора.



Фото №4. Вид на восточный и северный фасады западного корпуса со стороны двора.

- 3 -



Фото №5. Помещение 2-го этажа западного корпуса.



Фото №6, 7. Лестница западного корпуса.

- 4 -

Южный корпус по адресу:
Санкт-Петербург, г. Кронштадт, Коммунистическая ул., д. 1а, лит. А



Фото №8. Вид на южный и западный корпус со стороны сада.



Фото №9. Вид на западный фасад южного корпуса со стороны сада.

- 5 -



Фото №10. Вид на восточный фасад южного корпуса со стороны сада.



Фото №11. Вид на восточный фасад южного корпуса со стороны сада.

- 6 -



Фото №12. Помещение 1-го этажа южного корпуса.



Фото №13. Лестница южного корпуса.

- 7 -

Северный корпус по адресу:
Санкт-Петербург, г. Кронштадт, Коммунистическая ул., д. 3а, лит. А



Фото №14. Вид на восточный фасад с башнями северного корпуса.



Фото №15. Вид на северную башню со стороны сада.

- 8 -



Фото №16. Вид на серверный и западный фасады северного корпуса.



Фото №17. Вид на западный фасад северного корпуса.

- 9 -



Фото №18. Помещение 1-го этажа северного корпуса.



Фото №19. Помещение 3-го этажа северного корпуса.

- 10 -



Фото №20, 21. Лестница северного корпуса.



Фото №22. Чердак северного корпуса.

ПРИЛОЖЕНИЕ 66

к Акту по результатам ГОСУДАРСТВЕННОЙ ИСТОРИКО-КУЛЬТУРНОЙ ЭКСПЕРТИЗЫ документации, обозначающей меры по обеспечению сохранности объекта культурного наследия федерального значения «Дом губернской 1-й», расположенного по адресу: Санкт-Петербург, город Кронштадт, Петровская ул., д. 8, корп.2, лит. А, объекта культурного наследия федерального значения «Дом губернской 2-й», расположенного по адресу: Санкт-Петербург, город Кронштадт, Петровская ул., д. 8, корп.3, лит. А, объекта культурного наследия федерального значения «Дом губернской 3-й», расположенного по адресу: Санкт-Петербург, город Кронштадт, Петровская ул., д. 10, корп.2, лит. А, объекта культурного наследия федерального значения «Дом губернской 4-й», расположенного по адресу: Санкт-Петербург, город Кронштадт, Петровская ул., д. 10, корп.3, лит. А, объекта культурного наследия федерального значения «Дом губернской 5-й», расположенного по адресу: Санкт-Петербург, город Кронштадт, Петровская ул., д. 12, лит. А, объекта культурного наследия федерального значения «Дом губернской 6-й», расположенного по адресу: Санкт-Петербург, город Кронштадт, Красная ул., д. 2, лит. А, объекта культурного наследия федерального значения «Дом губернской 7-й», расположенного по адресу: Санкт-Петербург, город Кронштадт, Петровская ул., д. 14, лит. Б, объекта культурного наследия федерального значения «Дом губернской 8-й», расположенного по адресу: Санкт-Петербург, город Кронштадт, Петровская ул., д. 16/2, лит. А (г. Кронштадт, Петровская ул., 16, Коммунистическая ул., 2), объекта культурного наследия федерального значения «Дом губернской 9-й», расположенного по адресу: Санкт-Петербург, город Кронштадт, Петровская ул., д. 16/2, лит. А (г. Кронштадт, Петровская ул., 16-а), объекта культурного наследия федерального значения «Образцовая склярня», расположенного по адресу: Санкт-Петербург, город Кронштадт, Петровская ул., д. 14, лит. А; д.14, лит.Б (г. Кронштадт, Петровская ул., 14), выделенного объекта культурного наследия «Жилой дом», расположенного по адресу: Санкт-Петербург, г. Кронштадт, Петровская ул., д.8, корп. 4, лит. А (Петровская ул., 8, корп. 4), выделенного объекта культурного наследия «Жилой дом», расположенного по адресу: Санкт-Петербург, г. Кронштадт, Петровская ул., д.10, корп. 4, лит. А (Петровская ул., 10, корп. 4), объекта культурного наследия регионального значения «Жилой дом купца Васильева», расположенного по адресу: Санкт-Петербург, г. Кронштадт, Петровская ул., д. 13/6, лит. А (Остябрьская ул., 13, Красная ул., 6), объекта культурного наследия регионального значения «Жилой дом купца Васильева», расположенного по адресу: Санкт-Петербург, г. Кронштадт, Петровская ул., д. 15, лит. А (Остябрьская ул., 15, Красная ул., 3), объекта культурного наследия федерального значения «Летний сад», расположенного по адресу: Санкт-Петербург, г. Кронштадт, Петровская ул., объекта культурного наследия федерального значения «Первый учебный морской экипаж» при проведении капитальных, проектных, монтажных, строительных работ на объекте «Реконструкция тепловых сетей в квартале 51, г. Кронштадт», на земельном участке, непосредственно смежном с земельными участками в границах территории объектов культурного наследия («Маршрутная по обеспечению сохранности объекта культурного наследия федерального значения «Дом губернской 1-й», расположенного по адресу: Санкт-Петербург, город Кронштадт, Петровская ул., д. 8, корп.2, лит. А, объекта культурного наследия федерального значения «Дом губернской 2-й», расположенного по адресу: Санкт-Петербург, город Кронштадт, Петровская ул., д. 8, корп.3, лит. А, объекта культурного наследия федерального значения «Дом губернской 3-й», расположенного по адресу: Санкт-Петербург, город Кронштадт, Петровская ул., д. 10, корп.2, лит. А, объекта культурного наследия федерального значения «Дом губернской 4-й», расположенного по адресу: Санкт-Петербург, город Кронштадт, Петровская ул., д. 10, корп.3, лит. А, объекта культурного наследия федерального значения «Дом губернской 5-й», расположенного по адресу: Санкт-Петербург, город Кронштадт, Петровская ул., д. 12, лит. А, объекта культурного наследия федерального значения «Дом губернской 6-й», расположенного по адресу: Санкт-Петербург, город Кронштадт, Красная ул., д. 2, лит. А, объекта культурного наследия федерального значения «Дом губернской 7-й», расположенного по адресу: Санкт-Петербург, город Кронштадт, Петровская ул., д. 14, лит. Б, объекта культурного наследия федерального значения «Дом губернской 8-й», расположенного по адресу: Санкт-Петербург, город Кронштадт, Петровская ул., д. 16/2, лит. А (г. Кронштадт, Петровская ул., 16, Коммунистическая ул., 2), объекта культурного наследия федерального значения «Дом губернской 9-й», расположенного по адресу: Санкт-Петербург, город Кронштадт, Петровская ул., д. 16/2, лит. А (г. Кронштадт, Петровская ул., 16-а), объекта культурного наследия федерального значения «Образцовая склярня», расположенного по адресу: Санкт-Петербург, город Кронштадт, Петровская ул., д. 14, лит. А; д.14, лит.Б (г. Кронштадт, Петровская ул., 14), выделенного объекта культурного наследия «Жилой дом», расположенного по адресу: Санкт-Петербург, г. Кронштадт, Петровская ул., д.8, корп. 4, лит. А (Петровская ул., 8, корп. 4), выделенного объекта культурного наследия «Жилой дом», расположенного по адресу: Санкт-Петербург, г. Кронштадт, Петровская ул., д.10, корп. 4, лит. А (Петровская ул., 10, корп. 4), объекта культурного наследия регионального значения «Жилой дом купца Васильева», расположенного по адресу: Санкт-Петербург, г. Кронштадт, Петровская ул., д. 13/6, лит. А (Остябрьская ул., 13, Красная ул., 6), объекта культурного наследия регионального значения «Жилой дом купца Васильева», расположенного по адресу: Санкт-Петербург, г. Кронштадт, Петровская ул., д. 15, лит. А (Остябрьская ул., 15, Красная ул., 3), а также объекта культурного наследия федерального значения «Летний сад», расположенного по адресу: Санкт-Петербург, г. Кронштадт, Петровская ул., объекта культурного наследия федерального значения «Первый учебный морской экипаж», при реализации проектного решения «Реконструкция тепловых сетей в квартале 51, г. Кронштадт», инв.№: 78-10-2219-ОСД031, ООО «ЦНБИС», 2022 г.)

Копия Распоряжения КГИОП от 03.04.2017 №07-19-98/17 «Об утверждении охранного обязательства собственника или иного законного владельца объекта культурного наследия федерального значения «Ограда», включенного в единый государственный реестр объектов культурного наследия (памятников истории и культуры) народов Российской Федерации



**ПРАВИТЕЛЬСТВО САНКТ-ПЕТЕРБУРГА
КОМИТЕТ ПО ГОСУДАРСТВЕННОМУ КОНТРОЛЮ, ИСПОЛЬЗОВАНИЮ
И ОХРАНЕ ПАМЯТНИКОВ ИСТОРИИ И КУЛЬТУРЫ**

РАСПОРЯЖЕНИЕ

03.ИТР.2007

№ 04-19-98/14

Об утверждении охранного обязательства собственника или иного законного владельца объекта культурного наследия федерального значения «Ограда», включенного в единый государственный реестр объектов культурного наследия (памятников истории и культуры) народов Российской Федерации

В соответствии с главой VIII Федерального закона от 25.06.2002 № 73-ФЗ «Об объектах культурного наследия (памятниках истории и культуры) народов Российской Федерации»:

1. Утвердить охранное обязательство собственника или иного законного владельца объекта культурного наследия федерального значения «Ограда» (согласно постановлению Правительства РФ от 10.07.2001 № 527: г. Кронштадт, Макаровская ул., 1/3, от казармы до канала им. Петра Великого), входящего в состав объекта культурного наследия федерального значения «Первый учебный морской экипаж», включенного в единый государственный реестр объектов культурного наследия (памятников истории и культуры) народов Российской Федерации (далее – объект), согласно приложению к настоящему распоряжению.

2. Начальнику Юридического управления-юрисконсульту КГИОП обеспечить направление копии настоящего распоряжения КГИОП с копией утвержденного охранного обязательства собственнику объекта, другим лицам, к обязанностям которых относится его исполнение, а также в орган, уполномоченный на ведение Единого государственного реестра недвижимости в порядке, установленном законодательством Российской Федерации, в течение пятнадцати рабочих дней со дня утверждения охранного обязательства.

3. Начальнику отдела государственного учета объектов культурного наследия Управления организационного обеспечения, популяризации и государственного учета объектов культурного наследия КГИОП обеспечить направление настоящего распоряжения КГИОП с утвержденным охранным обязательством в Министерство культуры Российской Федерации для приобщения к учетному делу объекта.

4. Начальнику отдела координации и контроля Управления организационного обеспечения, популяризации и государственного учета объектов культурного наследия КГИОП обеспечить размещение настоящего распоряжения КГИОП с утвержденным охранным обязательством на сайте КГИОП в информационно-телекоммуникационной сети «Интернет» и в локальной компьютерной сети КГИОП.

5. Контроль за выполнением настоящего распоряжения остается за заместителем председателя КГИОП - начальником Управления организационного обеспечения, популяризации и государственного учета объектов культурного наследия.

Заместитель председателя КГИОП -
начальник Управления организационного обеспечения,
популяризации и государственного учета
объектов культурного наследия

Г.Р. Аганова

Приложение
к распоряжению КГИОП
от 03 АПР 2002, № 04-19-98/14

**ОХРАННОЕ ОБЯЗАТЕЛЬСТВО
СОБСТВЕННИКА ИЛИ ИНОГО ЗАКОННОГО ВЛАДЕЛЬЦА**

объекта культурного наследия, включенного в единый государственный реестр объектов культурного наследия (памятников истории и культуры) народов Российской Федерации

"Ограда"

(указать наименование объекта культурного наследия в соответствии с правовым актом о его принятии на государственную охрану)

регистрационный номер объекта культурного наследия в едином государственном реестре объектов культурного наследия (памятников истории и культуры) народов Российской Федерации:

О	Т	С	У	Т	С	Т	В	У	Е	Т	-	-	-	-
---	---	---	---	---	---	---	---	---	---	---	---	---	---	---

Раздел 1. Данные об объекте культурного наследия, включенном в единый государственный реестр объектов культурного наследия (памятников истории и культуры) народов Российской Федерации

(заполняются в случае, предусмотренном п. 5 ст. 47.6 Федерального закона от 25.06.2002 N 73-ФЗ "Об объектах культурного наследия (памятниках истории и культуры) народов Российской Федерации")

Отметка о наличии или отсутствии паспорта объекта культурного наследия, включенного в единый государственный реестр объектов культурного наследия (памятников истории и культуры) народов Российской Федерации, в отношении которого утверждено охранное обязательство (далее - объект культурного наследия):

имеется отсутствует V
(нужное отметить знаком "V")

При наличии паспорта объекта культурного наследия он является неотъемлемой частью охранного обязательства.

При отсутствии паспорта объекта культурного наследия в охранное обязательство вносятся следующие сведения:

1. Сведения о наименовании объекта культурного наследия:

Ограда

2. Сведения о времени возникновения или дате создания объекта культурного наследия, датах основных изменений (перестроек) данного объекта и (или) датах связанных с ним исторических событий:

1830-1831 гг., арх. Анерт Э.Х., арх. Росси К.И., арх. Штауберт А.Е. Входит в состав объекта культурного наследия федерального значения «Первый учебный морской экипаж» (согласно постановлению Правительства РФ от 10.07.2001 № 527: г. Кронштадт, Макаровская ул., 1/3, Коммунистическая ул., 3, 3-а).

3А-72768173-01760073060203

- 2 -

3. Сведения о категории историко-культурного значения объекта культурного наследия:

федерального регионального муниципального значения
(нужное отметить знаком "V")

4. Сведения о виде объекта культурного наследия:

памятник ансамбль
(нужное отметить знаком "V")

5. Номер и дата принятия акта органа государственной власти о включении объекта культурного наследия в единый государственный реестр объектов культурного наследия (памятников истории и культуры) народов Российской Федерации:

постановление Правительства РФ № 527 от «10» июля 2001 г.

6. Сведения о местонахождении объекта культурного наследия (адрес объекта или при его отсутствии описание местоположения объекта):

Санкт-Петербург

(Субъект Российской Федерации)

Санкт-Петербург, г. Кронштадт

(населенный пункт)

улица д. корп./стр. помещение/квартира

иные сведения:

Макаровская ул., 1/3, от казармы до канала им. Петра Великого (согласно постановлению Правительства РФ от 10.07.2001 № 527)

7. Сведения о границах территории объекта культурного наследия (для объектов археологического наследия прилагается графическое отражение границ на плане земельного участка, в границах которого он располагается):

план границ территории объекта культурного наследия федерального значения "Первый учебный морской экипаж", утвержден КГИОП 04.07.2005, согласно приложению №1 к настоящему охранному обязательству

8. Описание предмета охраны объекта культурного наследия:

предмет охраны объекта культурного наследия федерального значения "Первый учебный морской экипаж", утвержденный распоряжением КГИОП от 07.11.2016 № 10-583, согласно приложению № 2 к настоящему охранному обязательству

9. Фотографическое (иное графическое) изображение объекта (на момент

3А-72160773-00760073000200

- 3 -

утверждения охранного обязательства):

Прилагается:

4
(четыре)

 изображения,

(указать количество)

согласно приложению № 3 к настоящему охранному обязательству.

10. Сведения о наличии зон охраны данного объекта культурного наследия с указанием номера и даты принятия органом государственной власти акта об утверждении указанных зон либо информация о расположении данного объекта культурного наследия/земельного участка, в границах которого располагается объект археологического наследия, в границах зон охраны другого объекта культурного наследия:

Закон Санкт-Петербурга от 24.12.2008 № 820-7 "О границах зон охраны объектов культурного наследия на территории Санкт-Петербурга и режимах использования земель и границах указанных зон и о внесении изменений в Закон Санкт-Петербурга "О Генеральном плане Санкт-Петербурга и границах зон охраны объектов культурного наследия на территории Санкт-Петербурга"

11. Сведения о требованиях к осуществлению деятельности в границах территории объекта культурного наследия, включенного в единый государственный реестр объектов культурного наследия (памятников истории и культуры) народов Российской Федерации, об особом режиме использования земельного участка, в границах которого располагается объект археологического наследия, установленных статьей 5.1 Федерального закона от 25.06.2002 N 73-ФЗ "Об объектах культурного наследия (памятниках истории и культуры) народов Российской Федерации" (далее - Закон 73-ФЗ):

1) на территории памятника или ансамбля запрещаются строительство объектов капитального строительства и увеличение объемно-пространственных характеристик существующих на территории памятника или ансамбля объектов капитального строительства; проведение земляных, строительных, мелиоративных и иных работ, за исключением работ по сохранению объекта культурного наследия или его отдельных элементов, сохранению историко-градостроительной или природной среды объекта культурного наследия;

2) на территории памятника, ансамбля разрешается ведение хозяйственной деятельности, не противоречащей требованиям обеспечения сохранности объекта культурного наследия и позволяющей обеспечить функционирование объекта культурного наследия в современных условиях;

3) в случае нахождения памятника или ансамбля на территории достопримечательного места подлежат также выполнению требования и ограничения, установленные в соответствии со статьей 5.1 Закона 73-ФЗ, для осуществления хозяйственной деятельности на территории достопримечательного места;

4) особый режим использования земельного участка, в границах которого располагается объект археологического наследия, предусматривает возможность проведения археологических полевых работ в порядке, установленном Законом 73-ФЗ, земляных, строительных, мелиоративных, хозяйственных работ, указанных в статье 30 Закона 73-ФЗ работ по использованию лесов и иных работ при условии обеспечения сохранности объекта археологического наследия, а также обеспечения доступа граждан к указанному объекту.

12. Иные сведения, предусмотренные Законом 73-ФЗ:

Действие охранного обязательства прекращается со дня принятия Правительством Российской Федерации решения об исключении объекта культурного наследия из

3А-72746773-003180730-0203

реестра.

Раздел 2. Требования к сохранению объекта культурного наследия
(заполняется в соответствии со статьей 47.2 Закона 73-ФЗ)

13. Требования к сохранению объекта культурного наследия, включенного в единый государственный реестр объектов культурного наследия (памятников истории и культуры) народов Российской Федерации, предусматривают консервацию, ремонт, реставрацию объекта культурного наследия, приспособление объекта культурного наследия для современного использования либо сочетание указанных мер.

Состав (перечень) и сроки (периодичность) проведения работ по сохранению объекта культурного наследия, в отношении которого утверждено охранное обязательство, определяются соответствующим органом охраны объектов культурного наследия:

Комитет по государственному контролю, использованию и охране памятников истории и культуры Санкт-Петербурга (далее - КГИОП)

(указать наименование органа охраны объектов культурного наследия, утвердившего охранные обязательства)

на основании акта технического состояния объекта культурного наследия, составленного в порядке, установленном пунктом 2 статьи 47.2 Закона 73-ФЗ.

14. Лицо (лица), указанное (указанные) в пункте 11 статьи 47.6 Закона 73-ФЗ, обязано (обязаны) обеспечить финансирование и организацию проведения научно-исследовательских, изыскательских, проектных работ, консервации, ремонта, реставрации и иных работ, направленных на обеспечение физической сохранности объекта культурного наследия и сохранение предмета охраны объекта культурного наследия, в порядке, установленном Законом 73-ФЗ.

В случае обнаружения при проведении работ по сохранению объекта культурного наследия объектов, обладающих признаками объекта культурного наследия, в том числе объектов археологического наследия, собственник или иной законный владелец обязан незамедлительно приостановить работы и направить в течение трех рабочих дней со дня их обнаружения заявление в письменной форме об указанных объектах в региональный орган охраны объектов культурного наследия.

КГИОП

(указать наименование соответствующего регионального органа охраны объектов культурного наследия. В случае если охранные обязательства утверждены не данным органом охраны, указать его полное наименование и почтовый адрес)

Дальнейшее взаимодействие с региональным органом охраны объектов культурного наследия собственник или иной законный владелец объекта культурного наследия обязан осуществлять в порядке, установленном статьей 36 Закона 73-ФЗ.

15. Работы по сохранению объекта культурного наследия должны организовываться собственником или иным законным владельцем объекта культурного наследия в соответствии с порядком, предусмотренным статьей 45 Закона 73-ФЗ.

16. Собственник (иной законный владелец) земельного участка, в границах которого расположен объект археологического наследия, обязан:

- обеспечивать неизменность внешнего облика;
- сохранять целостность, структуру объекта археологического наследия;
- организовывать и финансировать спасательные археологические полевые работы на

- 5 -

данном объекте археологического наследия в случае, предусмотренном статьёй 40, и в порядке, установленном статьёй 45.1 Закона 73-ФЗ.

**Раздел 3. Требования к содержанию объекта культурного наследия
(заполняется в соответствии со статьёй 47.3 Закона 73-ФЗ)**

17. При содержании и использовании объекта культурного наследия, включенного в единый государственный реестр объектов культурного наследия (памятников истории и культуры) народов Российской Федерации, в целях поддержания в надлежащем техническом состоянии без ухудшения физического состояния и (или) изменения предмета охраны данного объекта культурного наследия лица, указанные в пункте 11 статьи 47.6 Закона 73-ФЗ, обязаны:

1) осуществлять расходы на содержание объекта культурного наследия и поддержание его в надлежащем техническом, санитарном и противопожарном состоянии;

2) не проводить работы, изменяющие предмет охраны объекта культурного наследия либо ухудшающие условия, необходимые для сохранности объекта культурного наследия;

3) не проводить работы, изменяющие облик, объемно-планировочные и конструктивные решения и структуры, интерьер объекта культурного наследия в случае, если предмет охраны объекта культурного наследия не определен;

4) соблюдать установленные статьёй 5.1 Закона 73-ФЗ требования к осуществлению деятельности в границах территории объекта культурного наследия, особый режим использования земельного участка, водного объекта или его части, в границах которых располагается объект археологического наследия;

5) не использовать объект культурного наследия (за исключением оборудованных с учетом требований противопожарной безопасности объектов культурного наследия, предназначенных либо предназначенных для осуществления и (или) обеспечения указанных ниже видов хозяйственной деятельности, и помещений для хранения предметов религиозного назначения, включая свечи и лампадное масло):

под склады и объекты производства взрывчатых и огнеопасных материалов, предметов и веществ, загрязняющих интерьер объекта культурного наследия, его фасад, территорию и водные объекты и (или) имеющих вредные паровоздушные и иные выделения;

под объекты производства, имеющие оборудование, оказывающее динамическое и вибрационное воздействие на конструкции объекта культурного наследия, независимо от мощности данного оборудования;

под объекты производства и лаборатории, связанные с неблагоприятным для объекта культурного наследия температурно-влажностным режимом и применением химически активных веществ;

6) незамедлительно извещать:

КГИОП

(указать наименование органа охраны объектов культурного наследия, утвердившего охранное обязательство)

обо всех известных ему повреждениях, авариях или об иных обстоятельствах, причинивших вред объекту культурного наследия, включая объект археологического наследия, земельному участку в границах территории объекта культурного наследия или угрожающих причинением такого вреда, и безотлагательно принимать меры по предотвращению дальнейшего разрушения, в том числе проводить противоаварийные работы в порядке, установленном для проведения работ по сохранению объекта культурного наследия;

7) не допускать ухудшения состояния территории объекта культурного наследия, включенного в единый государственный реестр объектов культурного наследия (памятников истории и культуры) народов Российской Федерации, поддерживать территорию объекта культурного наследия в благоустроенном состоянии.

ДЛ 72760771-0376087060203

18. Собственник жилого помещения, являющегося объектом культурного наследия или частью такого объекта, обязан выполнять требования к сохранению объекта культурного наследия и части, предусматривающей обеспечение поддержания объекта культурного наследия или части объекта культурного наследия в надлежащем техническом состоянии без ухудшения физического состояния и изменения предмета охраны объекта культурного наследия.

19. В случае обнаружения при проведении работ на земельном участке в границах территории объекта культурного наследия объектов, либо на земельном участке, в границах которого располагается объект археологического наследия, объектов, обладающих признаками объекта культурного наследия, лица, указанные в пункте 11 статьи 47.6 Закона 73-ФЗ, осуществляют действия, предусмотренные подпунктом 2 пункта 3 статьи 47.2 Закона 73-ФЗ.

20. В случае если содержание или использование объекта культурного наследия, включенного в единый государственный реестр объектов культурного наследия (памятников истории и культуры) народов Российской Федерации, а также земельного участка, в границах которого располагается объект археологического наследия, может привести к ухудшению состояния данного объекта культурного наследия и (или) предмета охраны данного объекта культурного наследия, в предписании, направляемом

КГИОП

(указать наименование органа охраны объектов культурного наследия, утвердившего охранное обязательство)

собственнику или иному законному владельцу объекта культурного наследия, устанавливаются следующие требования:

1) к видам хозяйственной деятельности с использованием объекта культурного наследия, включенного в реестр, земельного участка, в границах которого располагается объект археологического наследия, либо к видам хозяйственной деятельности, оказывающим воздействие на указанные объекты, в том числе ограничение хозяйственной деятельности;

2) к использованию объекта культурного наследия, включенного в реестр, земельного участка, в границах которого располагается объект археологического наследия, при осуществлении хозяйственной деятельности, предусматривающие в том числе ограничение технических и иных параметров воздействия на объект культурного наследия;

3) к благоустройству в границах территории объекта культурного наследия, включенного в реестр, земельного участка, в границах которого располагается объект археологического наследия.

**Раздел 4. Требования к обеспечению доступа граждан
Российской Федерации, иностранных граждан и лиц без гражданства
к объекту культурного наследия, включенному в реестр
(заполняется в соответствии со статьей 47.4 Закона 73-ФЗ)**

21. Условия доступа к объекту культурного наследия, включенному в реестр (периодичность, длительность и иные характеристики доступа), устанавливаются соответствующим органом охраны объектов культурного наследия, определенным пунктом 7 статьи 47.6 Закона 73-ФЗ, с учетом мнения собственника или иного законного владельца такого объекта, а также с учетом вида объекта культурного наследия, включенного в реестр, категории его историко-культурного значения, предмета охраны, физического состояния объекта культурного наследия, требований к его сохранению, характера современного использования данного объекта культурного наследия, включенного в реестр.

Условия доступа к объектам культурного наследия, включенным в реестр, используемым в качестве жилых помещений, а также к объектам культурного наследия религиозного назначения, включенным в реестр, устанавливаются соответствующим

-7-

органом охраны объектов культурного наследия по согласованию с собственниками или иными законными владельцами этих объектов культурного наследия.

При определении условий доступа к памятникам или ансамблям религиозного назначения учитываются требования к внешнему виду и поведению лиц, находящихся в границах территорий указанных объектов культурного наследия религиозного назначения, соответствующие внутренним установлениям религиозной организации, если такие установления не противоречат законодательству Российской Федерации.

В случае, если интерьер объекта культурного наследия не относится к предмету охраны объекта культурного наследия, требование к обеспечению доступа во внутренние помещения объекта культурного наследия, включенного в реестр, не может быть установлено.

Условия доступа к объектам культурного наследия, расположенным на территории Российской Федерации и предоставленным в соответствии с международными договорами Российской Федерации дипломатическим представительствам и консульским учреждениям иностранных государств в Российской Федерации, международным организациям, а также к объектам культурного наследия, находящимся в собственности иностранных государств и международных организаций, устанавливаются в соответствии с международными договорами Российской Федерации.

Физические и юридические лица, проводящие археологические полевые работы, имеют право доступа к объектам археологического наследия, археологические полевые работы на которых предусмотрены разрешениями (открытым листом) на проведение археологических полевых работ. Физическим и юридическим лицам, проводящим археологические полевые работы, в целях проведения указанных работ собственниками и (или) пользователями земельных участков, в границах которых расположены объекты археологического наследия, должен быть обеспечен доступ к земельным участкам, участкам водных объектов, участкам лесного фонда, на территории, определенную разрешением (открытым листом) на проведение археологических полевых работ.

Обеспечить доступ гражданам Российской Федерации, иностранным гражданам и лицам без гражданства к объекту культурного наследия в Международный день охраны памятников и исторических мест, а именно 18 (восемнадцатого) апреля ежегодно, в соответствии с внутренним распорядком, установленным собственником или иным законным владельцем объекта культурного наследия.

**Раздел 5. Требования к размещению наружной рекламы
на объектах культурного наследия, их территориях
(заполняется в случаях, определенных подпунктом 4 пункта 2 статьи 47.6 Закона 73-ФЗ)**

22. Требования к размещению наружной рекламы:

Не допускается распространение наружной рекламы на объектах культурного наследия, включенных в единый государственный реестр объектов культурного наследия (памятников истории и культуры) народов Российской Федерации, а также на их территориях, за исключением достопримечательных мест.

Запрет или ограничение распространения наружной рекламы на объектах культурного наследия, находящихся в границах достопримечательного места и включенных в единый государственный реестр объектов культурного наследия (памятников истории и культуры) народов Российской Федерации, а также требования к ее распространению устанавливаются соответствующим органом охраны объектов культурного наследия, определенным пунктом 7 статьи 47.6 Закона 73-ФЗ, и вносятся в правила землепользования и застройки, разработанные в соответствии с Градостроительным кодексом Российской Федерации.

Указанные требования не применяются в отношении распространения на объектах культурного наследия, их территориях наружной рекламы, содержащей исключительно информацию о проведении на объектах культурного наследия, их территориях театрально-зрелищных, культурно-просветительных и зрелищно-развлекательных

34-72760171-00750871600203

мероприятий или исключительно информативно об указанных мероприятиях с одновременным упоминанием об определенном лице как о спонсоре конкретного мероприятия при условии, если такому упоминанию отведено не более чем десять процентов рекламной площади (пространства). В таком случае актом соответствующего органа охраны объектов культурного наследия устанавливаются требования к размещению наружной рекламы на данном объекте культурного наследия (либо его территории), включая место (места) ее возможного размещения, требования к внешнему виду, цветовым решениям, способам крепления.

Раздел 6. Иные обязанности лица (лиц), указанного (указанных) в пункте 11 статьи 47.6 Федерального закона от 25.06.2002 N 73-ФЗ "Об объектах культурного наследия (памятниках истории и культуры) народов Российской Федерации"

23. Для лица (лиц), указанного (указанных) в пункте 11 статьи 47.6 Закона 73-ФЗ, устанавливаются обязанности:

1) по финансированию мероприятий, обеспечивающих выполнение требований в отношении объекта культурного наследия, включенного в реестр, установленных статьями 47.2 - 47.4 Закона 73-ФЗ;

2) по соблюдению требований к осуществлению деятельности в границах территории объекта культурного наследия, включенного в реестр, либо особого режима использования земельного участка, в границах которого располагается объект археологического наследия, установленных статьей 5.1 Закона 73-ФЗ.

24. Собственник, иной законный владелец, пользователи объекта культурного наследия, земельного участка, в границах которого располагается объект археологического наследия (в случае, указанном в пункте 11 статьи 47.6 Закона 73-ФЗ), а также все лица, привлеченные ими к проведению работ по сохранению (содержанию) объекта культурного наследия, обязаны соблюдать требования, запреты и ограничения, установленные законодательством об охране объектов культурного наследия.

25. Дополнительные требования в отношении объекта культурного наследия:

1) Выполнить работы по сохранению объекта культурного наследия, определенные КГИОП на основании акта технического состояния объекта культурного наследия, составленного в порядке, установленном пунктом 2 статьи 47.2 Закона 73-ФЗ:

NN Пп	Наименование работ	Сроки выполнения	Примечание
1	Выполнить работы по реставрации объекта культурного наследия на основании задания и разрешения КГИОП, в соответствии с проектной документацией, согласованной с КГИОП.	В течение 60 месяцев со дня утверждения охранного обязательства актом КГИОП.	

2) Осуществлять размещение дополнительного оборудования и дополнительных элементов, переоборудование и переустройство на объекте культурного наследия, его территории, в соответствии с порядком, установленным законодательством Российской Федерации и Санкт-Петербурга, предусматривающим получение согласования с КГИОП.

3) Не допускать уничтожения или повреждения объекта культурного наследия, а также действий, создающих угрозу уничтожения, повреждения объекта культурного наследия или причинения ему иного вреда.

4) Обеспечивать условия, препятствующие уничтожению, повреждению объекта культурного наследия или его территории со стороны третьих лиц, не являющихся собственником (законным владельцем) объекта культурного наследия или его части.

5) Проводить обследование технического состояния объекта культурного наследия и территории не реже одного раза в пять лет.

Выводы и рекомендации обследований представлять в КГИОП на согласование.

6) Исполнять требования предписаний КГИОП об устранении нарушений законодательства в области сохранения и использования объекта культурного наследия и

обеспечения сохранности объекта культурного наследия в установленные в них сроки.

7) В установленном порядке обеспечивать установку на объекте культурного наследия информационных надписей и обозначений, обеспечивая их содержание, а также ремонт и восстановление в случае выявления повреждения или утраты.

8) Безвозмездно предоставлять должностным лицам КГИОП информацию и документы по вопросам охраны объекта культурного наследия (в том числе, касающуюся вопроса обеспечения сохранности и содержания объекта культурного наследия и его территории).

9) Обеспечить условия соответствия объекта культурного наследия требованиям пожарной безопасности в соответствии с действующим законодательством исходя из требований по сохранению облика, интерьера и предмета охраны объекта культурного наследия, в том числе при необходимости обеспечить разработку специальных технических условий, отражающих специфику обеспечения их пожарной безопасности и содержания комплекса необходимых инженерно-технических и организационных мероприятий по обеспечению пожарной безопасности.

10) В случае, если территория объекта культурного наследия ограничена по периметру фундамента, Собственник (иной законный владелец) обеспечивает уборку прилегающей территории от промышленных и бытовых отходов на расстоянии 10 метров от фундамента объекта культурного наследия.

11) Собственник (иной законный владелец) объекта культурного наследия обязан беспрепятственно по предъявлению служебного удостоверения и копии приказа (распоряжения) руководителя (заместителя руководителя) КГИОП о назначении проверки, либо задания КГИОП обеспечивать доступ должностных лиц КГИОП, уполномоченных на осуществление государственного надзора за состоянием, содержанием, сохранением, использованием, популяризацией и государственной охраной объектов культурного наследия к объекту культурного наследия, для посещения и обследования используемых указанными лицами при осуществлении хозяйственной и иной деятельности территории, зданий, производственных, хозяйственных и иных нежилых помещений, строений, сооружений, являющихся объектами культурного наследия либо находящихся в зонах охраны таких объектов, земельных участков, на которых такие объекты расположены либо которые находятся в зонах охраны таких объектов, а с согласия собственников жилые помещения, являющиеся объектами культурного наследия, в целях проведения исследований, испытаний, измерений, расследований, экспертизы и других мероприятий по контролю.

12) Направлять в КГИОП, ежегодно в срок не позднее 1 июля года, следующего за отчетным, уведомление о выполнении требований охранного обязательства.

13) Учреждениям и организациям, предоставляющим услуги населению, выполнять в соответствии с законодательством Российской Федерации требования по обеспечению доступа к объекту культурного наследия инвалидов, которые включают, в том числе, следующие условия доступности объектов культурного наследия для инвалидов:

1. обеспечение возможности самостоятельного передвижения по территории объекта культурного наследия, обеспечение возможности входа и выхода из объекта культурного наследия, в том числе с использованием кресел-колясок, специальных подъемных устройств, возможности кратковременного отдыха в сидячем положении при нахождении на объекте культурного наследия, а также надлежащее размещение оборудования и носителей информации, используемых для обеспечения доступности объектов для инвалидов с учетом ограничений их жизнедеятельности;
2. дублирование текстовых сообщений голосовыми сообщениями, оснащение объекта культурного наследия знаками, выполненными рельефно-точечным шрифтом Брайля;
3. сопровождение инвалидов, имеющих стойкие расстройства функции зрения и самостоятельного передвижения;
4. обеспечение условий для ознакомления с надписями, знаками и иной текстовой и графической информацией, допуск тифлосурдопереводчика;

- 10 -

5. допуск собаки-проводника при наличии документа, подтверждающего специальное обучение собаки-проводника, выполняемого в установленном порядке;
6. дублирование голосовой информации текстовой информацией, надписями и (или) световыми сигналами, допуск сурдопереводчика;
7. оказание помощи инвалидам в преодолении барьеров, мешающих ознакомлению с объектами культурного наследия (памятниками истории и культуры) народов Российской Федерации в парке с другими лицами.

Объем и содержание мер, обеспечивающих доступность для инвалидов объектов культурного наследия, определяется собственником (пользователем) объекта культурного наследия с учетом установленного порядка.

В целях обеспечения сохранности объекта культурного наследия в его исторической среде нормы установленного порядка применяются с учетом требований по сохранению объекта культурного наследия, предусмотренных Законом 73-ФЗ.

В случаях, когда обеспечение доступности для инвалидов объекта культурного наследия невозможно или может препятствовать соблюдению требований, обеспечивающих состояние сохранности и сохранение объекта культурного наследия, привести к изменению его особенностей, составляющих предмет охраны, собственником (пользователем) объекта культурного наследия предусматривается доступность объекта культурного наследия в дистанционном режиме посредством создания и развития в информационно-телекоммуникационной сети «Интернет» интернет-ресурса об объекте культурного наследия и обеспечения доступа к нему инвалидов, в том числе создание и адаптация интернет-ресурса для слабовидящих.

Приложение:

1. План границ территории объекта культурного наследия федерального значения "Первый учебный морской экипаж", утвержденный КГИОП 04.07.2005.
2. Предмет охраны объекта культурного наследия федерального значения "Первый учебный морской экипаж", утвержденный распоряжением КГИОП от 07.11.2016 № 10-583.
3. Фотографическое изображение объекта культурного наследия.

3А-72769773-00160073000203

Приложение № 1
к справочному обязательству

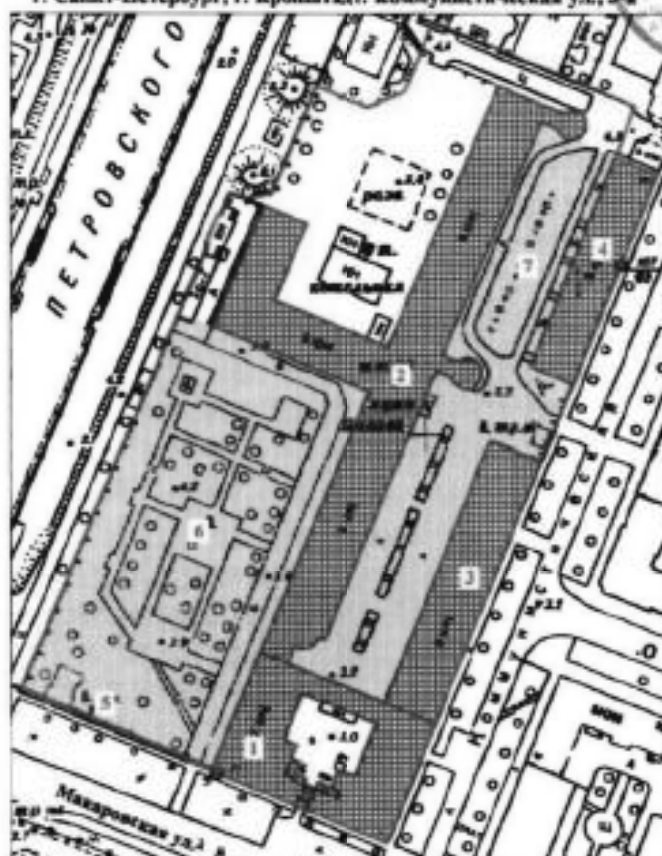
УТВЕРЖДАЮ:

Заместитель председателя Комитета
по государственному контролю,
использованию и охране памятников
истории и культуры - начальник
управления государственного
учета памятников

Б. М. Кирилл

**План границ территории
объекта культурного наследия
федерального значения
"Первый учебный морской экипаж"**

г. Санкт-Петербург, г. Кронштадт, Коммунистическая ул., 3-а



масштаб 1:2000

УСЛОВНЫЕ ОБОЗНАЧЕНИЯ

- Граница территории объекта культурного наследия
федерального значения
- Объект культурного наследия федерального значения
Здания и сооружения
- Парки, сады, скверы, бульвары, аллеи, палисадники

СОСТАВ ОБЪЕКТА

1. Дом Мешакова А.Д. (Милова Б.Х.) - Адрес: Макаровская ул., 1/3, Коммунистическая ул., 3, 3-а
2. Казарма Первого учебного морского экипажа - Адрес: Коммунистическая ул. 1а, литер А
3. Казарма с мюнскими классами - Адрес: Макаровская ул., 1/3
4. Корпус служебный казармы Первого учебного морского экипажа - Адрес: Коммунистическая ул. 3, литер А
5. Ограда
6. Сад
7. Сад (частично утрачен)

Приложение № 2



к охранному обязательству

Приложение к распоряжению КГИОП

от 04.11.16 № 10-583

Предмет охраны

объекта культурного наследия федерального значения «Первый учебный морской экипаж», расположенного по адресу: Санкт-Петербург, г. Кронштадт, Коммунистическая ул., д. 1, литера А, д.1а, литера А, д.3, литера А, д. 3а, литера А (г. Кронштадт, г. Кронштадт, Макаровская ул., 1/3, Коммунистическая ул., 3, 3-а)

№ пп	Виды предметов охраны	Элементы предметов охраны	Фотофиксация
1	2	3	4
1	Объемно-пространственное и планировочное решение территории:	местоположение и градостроительные характеристики комплекса; роль комплекса в композиционно-планировочной структуре квартала; пространственно-планировочная композиция, включая композиционную связь элементов ансамбля (дом Меншикова А.Д. (Миниха Б.-Х.), казарма Первого учебного морского экипажа, казарма с миппелями классами, корпус служебной казармы Первого учебного морского экипажа, огорода, сад, сад (частично утрачен), фонтан (частично утрачен).	
I дом Меншикова А.Д. (Миниха Б.-Х.) г. Кронштадт, Коммунистическая ул., д. 1, литера А			
1	Объемно-пространственное решение:	габариты и конфигурация трехэтажного прямоугольного здания с внутренним двором сложной формы, аттиковым этажом по центральным осям южного фасада и воротным проездом по центральной оси южного фасада;	  

2

		<p>исторические конфигурации и габариты альмовой крыши;</p> <p>высота конька крыши.</p>	   
2	Конструктивная система здания:	<p>фундамент;</p> <p>исторические наружные и внутренние капитальные стены (карничи);</p> <p>отметки и местоположение междуэтажных перекрытий;</p> <p>исторические лестницы – количество (три), местоположение (по углам здания), габариты, тип (двухмаршевые), конструкция (марши на получных арках, площадки на крестовых сводах и получных арках); материал (известняк) и профиль ступеней;</p>	 

3






своды первого этажа – сожженные с
распалубками, коробовые.










коробовый свод короткого проема;



4



3	Объемно-планировочное решение:	историческое объемно-планировочное решение в габаритах капитальных стен.	
4	Архитектурно-художественное решение фасадов:	<p>архитектурно-художественное решение фасадов в формах классицизма;</p> <p>копиристическое решение фасадов (по материалам натурных обследований);</p> <p>композиция в виде вертикального членения фасада в уровне второго-третьего этажей</p> <p>лицевые (южный, восточный и западный) фасады:</p> <p>материал и характер отделки фасадов – гладкая штукатурка;</p> <p>исторический материал цоколя;</p> <p>местоположение, габариты и конфигурация (прямоугольных) оконных и дверных проемов;</p> <p>исторический рисунок расстановки, материал (дерево), цвет (коричневый) оконных запорных устройств;</p> <p>оформление оконных проемов основного объема здания профилированными подоконными досками;</p> <p>междустанная штукатурная тяга между первым и вторым этажами;</p>	     

		<p>штукатурные пиластры простого профиля в уровне второго-третьего этажей со стилизованными лепными капителями в оформлении простенков лицевых фасадов основного объема;</p>	
		<p>штукатурная тяга в надоконном пространстве третьего этажа;</p>	
		<p>профилированный ступенчатый штукатурный венчающий карниз;</p>	
		<p>профилированный венчающий карниз в завершении аттикового этажа по каждому фасаду основного объема;</p>	
		<p>ступенчатый аттик в завершении аттикового этажа;</p>	
		<p>дворные фасады: материал и характер отделки фасадов – гладкая штукатурка.</p>	
		<p>местоположение, габариты и конфигурация (прямоугольная, - полуциркульная - центральный оконный проем по северному фасаду аттикового этажа) оконных проемов; исторический рисунок раскладки, материал (дерево), цвет (коричневый) оконных заполнения.</p>	

6

II. Казарма Первого учебного морского экипажа г. Кронштадт, ул. Коммунистическая, д. 1а, литера А, д. 3а, литера А (г. Кронштадт, Коммунистическая ул., 3-а)		
1	Объемно-пространственное решение:	<p>габариты и конфигурация трехэтажного здания, включая ризалит в виде полуциркульной торца и пристроенные объемы в виде башни по 2б и крайней северной осью восточного леваяго фасада, две раскреповки по южному фасаду;</p> <p>конфигурация и габариты вальмовой крыши и шатровых крыш башенных объемов;</p> <p>высота козырьков крыши.</p>
		
		
		
		
		
		

7

2	Конструктивная система здания:	<p>фундамент; исторические наружные и внутренние капитальные стены (коррич);</p> <p>исторические лестницы – местоположение, архитектурное решение;</p> <p>отметки и местоположение междуэтажных перекрытий;</p> <p>своды коробовые с распалубками и на подпружных арках (в помещениях первого этажа).</p>	
3	Объемно-планировочное решение:	историческое объемно-планировочное решение в табаретах капитальных стен.	
4	Архитектурно-художественное решение фасадов:	<p>восточный фасад:</p> <p>материал и характер отделки фасадов – гладкая штукатурка;</p> <p>материал и характер отделки цоколя – известняк;</p> <p>местоположение, табареты и конфигурация (геометрическая) оконных и дверных проемов;</p> <p>исторический рисунок, материал (дерево), цвет (коричневый) оконных затвореней;</p> <p>междуэтажная тяга между первым и вторым этажами;</p> <p>подоконная тяга в уровне третьего этажа;</p> <p>профилированный асимметричный карниз;</p> <p>северный, восточный и северный торцевые фасады:</p> <p>материал и характер отделки фасадов – гладкая штукатурка;</p>	






	<p>материал и характер отделки цоколя – известняк;</p> <p>местоположение, габариты и конфигурация (прямоугольная) оконных и дверных проемов;</p> <p>исторический рисунок расстекловки, материал (деревя), цвет (коричневый) оконных заполнений;</p> <p>оформление оконных и дверных проемов первого этажа замковыми камнями;</p> <p>междуетажная тяга между первым и вторым этажами;</p> <p>штукатурный ступенчатый гладкий фриз в над оконными проемами в уровне третьего этажа;</p> <p>профилированный венчающий карниз;</p> <p>западный торцевой фасад:</p> <p>материал и характер отделки фасадов – гладкая штукатурка, руст;</p> <p>материал и характер отделки цоколя – известняк;</p> <p>местоположение, габариты и конфигурация (прямоугольная) оконных проемов;</p> <p>исторический рисунок расстекловки, материал (деревя), цвет (коричневый) оконных заполнений;</p>	       
--	---	--

		<p>руstownка в уровне первого этажа;</p> <p>оформление оконных проемов первого этажа трехчастными замковыми камнями;</p> <p>междуетажная тяга между первым и вторым этажами</p> <p>штукатурный гладкий фриз в основании венчающего карниза;</p> <p>профилированный венчающий карниз;</p> <p>южный фасад;</p> <p>два ризалита по 1-5 и 15 – 19 осям фасада;</p> <p>материал и характер отделки фасадов – гладкая штукатурка, руст;</p> <p>материал и характер отделки цоколя – известняк;</p> <p>местоположение, габариты и конфигурация (прямоугольная) оконных и дверных проемов;</p> <p>исторический рисунок расстекловки, материал (дерево), цвет (коричневый) оконных заполнений;</p> <p>архитектурный пояс с вписанными в него оконными проемами с пиллястрами со штукатурными профилированными капителями в уровне первого этажа раскреповок;</p> <p>руstownка фасада по 6 – 14 осям фасада в уровне первого этажа;</p>	      
--	--	---	---

		<p>оформление оконных и дверного проемов штукатурными замковыми камнями в уровне первого этажа по 6 – 14 осей фасада;</p> <p>штукатурная междуэтажная тяга между первым и вторым этажами;</p> <p>плоские штукатурные пилястры с легкими капителями и гладкими основаниями в межоконном пространстве в уровне второго - третьего этажей раскреповок;</p> <p>штукатурное профилированное оформление оконных проемов второго этажа с треугольными сводками на волнообразных кронштейнах, подоконными выступами и явнами с профилированными декоративными подоконниками по 8 – 12 осей фасада;</p> <p>профилированная штукатурная надоконная тяга в уровне третьего этажа;</p> <p>профилированный внешний карниз;</p> <p>западный фасад:</p> <p>материал и характер отделки фасадов – гладкая штукатурка, руст;</p> <p>материал и характер отделки цоколя – известняк;</p> <p>местоположение, габариты и конфигурация (прямоугольная) оконных и дверных проемов;</p>	       
--	--	--	--

		<p>исторический рисунок расстекловки, материал (дерево), цвет (коричневый) оконных заполнений;</p> <p>аркадурный пояс с вписанными в него оконными проемами с пиластрами со штукатурными профилированными капителями в уровне первого этажа по 1 – 14 осем фасада;</p> <p>рустовка в уровне первого этажа по 15 - 31 осем фасада;</p> <p>оформление оконных проемов замковыми камнями в уровне первого этажа по 15 - 31 осем фасада;</p> <p>междуставная тяга между первым и вторым этажами;</p> <p>плоские пиластры с лепными капителями и гладкими основаниями в межэтажном пространстве в уровне второго - третьего этажей по 1 – 14 осем фасада;</p> <p>профилированное оформление оконных проемов второго этажа с треугольными антаблементами на волнообразных кронштейнах, подоконными досками и наличниками с профилированными декоративными полотнами по 17 – 19, 22 – 24, 27 - 29 осем фасада;</p> <p>профилированный венчающий карниз.</p>	
<p>III. Казарма с минными классами г. Кронштадт, Коммунистическая ул., д.1, литера А (г. Кронштадт, Макаровская ул., 1/3)</p>			
1	Объемно-пространственное решение:	<p>габариты и конфигурация трехэтажного прямоугольного здания с пятью раскреповками по восточному лицевому и пятью раскреповками по западному дворовому фасадам;</p> <p>историческая конфигурация и габариты вальмовой крыши;</p>	

12

		высота клина крыши.	 
2	Конструктивная система здания:	<p>фундамент исторические наружные и внутренние капитальные стены (кирпич);</p> <p>отметки и местоположение эксплуатируемых перекрытий;</p> <p>исторические лестницы (три) – местоположение, тип (трехмаршевые), конструкция (марши на оштукатуренных косяках, площадки на коробовых сваях); материал (известняк) и профиль ступеней.</p>	  
3	Объемно-планировочное решение:	историческое объемно-планировочное решение в габаритах капитальных стен.	

4	<p>Архитектурно-художественное решение фасадов:</p>	<p>архитектурно-художественное решение фасадов в формах классицизма;</p> <p>колористическое решение фасадов (по материалам натурных обследований);</p> <p>лицевой (восточный) фасад: материал и характер отделки фасадов – гладкая штукатурка, горизонтальный руст (отделка первого этажа);</p> <p>местоположение, габариты и конфигурация (прямоугольная) оконных проемов;</p> <p>исторический рисунок растресколки, материал (дерево), цвет (коричневый) оконных заполнений;</p> <p>оформление оконных проемов первого этажа – штукатурные замковые камни и профилированные подоконные доски;</p> <p>междуэтажная штукатурная тяга между первым и вторым этажами;</p> <p>подоконная штукатурная тяга в уровне второго этажа</p> <p>штукатурная тяга в закомленном пространстве третьего этажа;</p> <p>профилированный ступенчатый штукатурный венчающий карниз;</p> <p>формление оконных проемов второго этажа раскреповок – штукатурные профилированные наличники, подоконные балюстрады с профилированными лепными балюстрадами, трапециевидные сандрики над крайними оконными проемами и треугольные сандрики на штукатурных волнообразных кронштейнах над центральными оконными проемами;</p> <p>дворовой и торцевой фасады: материал и характер отделки фасадов – гладкая штукатурка, горизонтальный руст</p>	    
---	---	--	---

		<p>местоположение, габариты и конфигурация (прямоугольная) основных и дарных проемов;</p> <p>исторический рисунок расстекловки, материал (дерево), цвет (коричневый) оконных заполнения;</p> <p>оформление оконных проемов первого этажа – штукатурные замковые камни;</p> <p>междуступенчатая штукатурная тяга между первым и вторым этажами;</p> <p>оформление оконных проемов второго этажа раскреповкой заднего фасада северного объема – штукатурные профилированные наличники, позаконные ниши, трансивенциальные сандрики над крайними оконными проемами и треугольные сандрики на штукатурных кронштейнах над центральными оконными проемами;</p> <p>штукатурная тяга в надоконном пространстве третьего этажа;</p> <p>профилированный ступенчатый выходящий карниз с модульонами по северному торцевому фасаду.</p>	    
5	<p>Декоративно-художественная отделка интерьеров.</p>	<p>помещение второго этажа:</p> <p>лечь белая изразце, угловая, 2-х ярусная, с рельефным декором;</p> <p>1-й ярус: по сторонам фасада на пиллястрах рельефные факелы, выходящие из листов, завершены вертикальными венками с листьями, оканчены завитками;</p> <p>на боковых креплениях фриза – пальметки на завитках;</p> <p>в центре фриза симметричная композиция из розеток, дивитков и сомкнутых пальметок на горизонтальной оси;</p> <p>под полкой пореза из тростника; дверца топки латуновая;</p> <p>2-й ярус: на фасаде неглубокая ниша с полушаровидным завершением, импостами и аркивольтом;</p> <p>в боковых тимпанах розетки; в нише – фигура Цереры, в высоком рельефе;</p> <p>на голце – венок из колосьев, в правой опущенной руке серп, в левой – сноп;</p> <p>слева – небольшой пьедестал;</p> <p>по сторонам ниши пиллястры с декоративной композицией, подобной фризовой.</p> <p>Капители пиллястр украшены выгнутыми пальмовыми листьями;</p>	

на фризе композиция как в первом ярусе, но без решеток, по сторонам венка; профилированный карниз с панноами и листкой;

неморальный кабинет адмирала С. О. Макарова;

исторический рисунок дверей заполнений; прямые пельные сандржи над дверными проемами, на летних золотообразных кронштейнах; профилированное обрамление дверных проемов;

левый фриз под потолком по периметру помещения, с модульными панноами, розетками и порезкой;

две угловых печи белого цвета, 2-х ярусных, с рельефным декором;



1-й ярус: по сторонам фасада на пиластрах рельефные факелы, выходящие из листьев, завершаемые вертикальными венками с листьями, оконечные завитками, на боковых креплениях фриза - пальметки на завитках. В центре фриза симметричная композиция из розетки, завитков и симметричных пальметок на горизонтальной оси. Под полкой коренка из трилистника. Дверца топок чугунные, на левой печи на двери топок орнатура из предметов военного обмундирования и снаряжения в ящике: каски тяжелой кавалерии образца 1808 г, палаша, карабина кавалерийского, лядунок;







2-й ярус: на фасаде неглубокая ниша с полуциркулярным завершением, импостами и архаизмом, в боковых тимпанах розетки;








в нише: на правой печи - фигура стоящего бога Марса, в высоком рельефе, в костюме античного воина, в шлеме с султаном, левой рукой опирается на арку разъяренного знамени, правой берется за рукоятку меча, висящего слева; за спиной воина лук и колчан, у правой ноги стоит овальный щит; на левой печи - фигура стоящей богини Афины; на голове - шлем с гребнем, правая рука придерживает у бедра складки хитона, левая поддерживает овальный щит; по сторонам ниши пиластры с декоративной









16

		<p>композицией, псевдобной фризовой; базы и капители пиластров украшены выгнутыми пальмовыми листьями; на фронте композиция как в первом ярусе, по сторонам венки с розетками в центре; профилированный карниз с жонками и листьями; гладкий незный аттик.</p>	
<p>IV. Корпус служебный казарм Первого учебного морского экипажа г. Кронштадт, Коммунистическая ул., д. 1, литера А (г. Кронштадт, Коммунистическая ул., 3)</p>			
1	<p>Объемно-пространственное решение:</p>	<p>габариты и конфигурация прямоугольного в плане, двухэтажного здания, включая раскрепку по девяти центральным осям лицевого фасада; историческая конфигурация и габариты вальмовой крыши со слуховыми окнами и высота конька крыши.</p>	




			 
2	Конструктивная система здания:	<p>фундамент; исторические наружные и внутренние капитальные стены (кирпич); междуплановые перекрытия - местоположение, отметки; лестницы – количество (две), местоположение, габариты, тип (двухмаршевая), конструкция (марши на металлических носурах), вид материала ступеней (известняк), профиль ступеней.</p>	 
3	Объемно-планировочное решение:	историческое объемно-планировочное решение в габаритах капитальных стен.	
4	Архитектурно-художественное решение фасадов:	<p>архитектурно-художественное решение фасадов в формах безордерного классицизма;</p> <p>историческое колористическое решение фасадов (в соответствии с результатами пилотной расцветки фасадов);</p> <p>лицевой фасад: материал отделки фасада – гладкая штукатурка;</p> <p>материал отделки цоколя – блоки из известняка;</p>	 

		<p>местоположение, габариты и конфигурация (прямоугольная) оконных и дверных проемов;</p> <p>исторический рисунок расстекловки, материал (дерево), цвет (коричневый) оконных заполнений;</p> <p>оформление оконных проемов первого этажа раскреповки штукатурными замковыми элементами;</p> <p>оформление оконных проемов первого этажа в виде подоконных панелей простого профиля;</p> <p>штукатурная междэтажная тяга с металлическим окрытием между первым и вторым этажами;</p> <p>профилированный венчающий карниз;</p> <p>южный торцевой фасад;</p> <p>материал отделки фасада – гладкая штукатурка;</p> <p>материал отделки цоколя – блоки из известняка;</p>	      
--	--	--	--

	<p>местоположение, габариты и конфигурация (прямоугольная) оконных проемов;</p> <p>исторический рисунок, материал (дерево), цвет (коричневый) оконных закладных;</p> <p>штукатурная междуэтажная тяга с металлическим открытием между первым и вторым этажами;</p> <p>профилированный венчающий карниз;</p> <p>северный торцевой фасад: материал отделки фасада – гладкая штукатурка;</p> <p>материал отделки цоколя – блоки из известняка;</p> <p>местоположение, габариты и конфигурация (прямоугольная) оконных проемов (заложены); оформление оконных проемов штукатурными замковыми камнями; ниша с полушаровидным завершением в центральной части фасада;</p>	     
--	---	--

		<p>дворный фасад:</p> <p>материал отделки фасада – гладкая штукатурка;</p> <p>материал отделки цоколя – блоки из известняка;</p> <p>местоположение, габариты и конфигурация (прямоугольная) оконных и дверных проемов; исторический рисунок расстекловки, материал (дерево), оконных заполнений;</p> <p>штукатурная междуэтажная тяга с металлическим окантом между первым и вторым этажами;</p> <p>графитированный венчающий карниз.</p>	     
<p>V. Ограда (г. Кронштадт, Макаровская ул., 1/3, от казармы до канала им. Петра Великого)</p>			
1	<p>Объемно-пространственное решение:</p>	<p>местоположение, габариты и конфигурация ограды на участке с одним воротами по крайней восточной части отделяющая южную границу сада по Макаровской улице до канала Петровского дока.</p>	

			
2	<p>Конструктивная система:</p>	<p>историческая конструкция ограды, включая:</p> <p>цоколь – местоположение, габариты, конфигурация (прямоугольная в профиле), материал (блоки из известняка);</p> <p>наверху и заполнение ограды – конструкция (опорные столбы, с горизонтальными направляющими и вертикальными стойками); местоположение, габариты, материал (металл), техника исполнения (литье);</p> <p>ворота – тип (двустворчатые с одностворчатой калиткой), конструкция (створки ворот и калитки); местоположение, габариты, материал (металл), техника исполнения (литье).</p>	  
3	<p>Архитектурно-художественное решение: квадратного сечения</p>	<p>наверху ограды – оформление и рисунок;</p> <p>опорные столбы в виде стилизованных фаций с двойными топориками в верхней части и завершением в виде стилизованного навершия копыя;</p> <p>горизонтальные направляющие квадратного сечения и вертикальные фигурные стойки с завершением в виде пик;</p>	

		<p>ворота – оформление створок ворот и калитки – круглые медальоны между вертикальными стойками; композиция в виде стилизованных соединенных шпата, меча и ястреба в центральной части створок; композиция в виде геометрического орнамента с львиным маскароном в центре в основании створок.</p>	
VI. Сад (г. Кронштадт, Макаровская ул., 1/3, у канала им. Петра Великого)			
1	<p>Объемно-пространственное и планировочное решение, рельеф:</p>	<p>историческое сочетание открытых, полуоткрытых и закрытых пространств с ландшафтными группами; рельеф ровный; историческая планировочная структура, с системой дорожек и площадок; прямоугольная площадка в центре сада с бюстом Попова визуальные связи частей сада.</p>	
2	<p>Насаждения:</p>	<p>особо ценные старовозрастные деревья</p>	

23

3	Конструктивная система сооружений:	тип дорожек и аллей – шпалочно-шпаловой; мощение центральной площади известняковыми плитами.	
VII Сад (частично утрачен)			
1	Объемно-пространственное решение	Историческое местоположение (у д. 1/3 по Макаровской ул., во дворе Первого учебного морского экипажа).	
VIII Фонари (частично утрачены)			
1	Объемно-пространственное решение:	Историческое местоположение (по Макаровской ул. от казармы до канала петровского дока); исторической внешней облик фонарей.	

Фотографическое изображение объекта культурного
наследия федерального значения
«Ограда»

(согласно постановлению Правительства РФ от 10.07.2001 № 527: г. Кронштадт,
Макаровская ул., 1/3, от казармы до канала им. Петра Великого),
входящего в состав объекта культурного наследия федерального значения
«Первый учебный морской экипаж»



1. Ограда. Вид со стороны Макаровской ул.



2. Ворота.



3. Колонка.



4. Фрагмент ограды.

ПРИЛОЖЕНИЕ 67

к Акту по результатам ГОСУДАРСТВЕННОЙ ИСТОРИКО-КУЛЬТУРНОЙ ЭКСПЕРТИЗЫ документации, обозначающей меры по обеспечению сохранности объекта культурного наследия федерального значения «Дом губернской 1-й», расположенного по адресу: Санкт-Петербург, город Кронштадт, Петровская ул., д. 8, корп.2, лит. А, объекта культурного наследия федерального значения «Дом губернской 2-й», расположенного по адресу: Санкт-Петербург, город Кронштадт, Петровская ул., д. 8, корп.3, лит. А, объекта культурного наследия федерального значения «Дом губернской 3-й», расположенного по адресу: Санкт-Петербург, город Кронштадт, Петровская ул., д. 10, корп.2, лит. А, объекта культурного наследия федерального значения «Дом губернской 4-й», расположенного по адресу: Санкт-Петербург, город Кронштадт, Петровская ул., д. 10, корп.3, лит. А, объекта культурного наследия федерального значения «Дом губернской 5-й», расположенного по адресу: Санкт-Петербург, город Кронштадт, Петровская ул., д. 12, лит. А, объекта культурного наследия федерального значения «Дом губернской 6-й», расположенного по адресу: Санкт-Петербург, город Кронштадт, Красная ул., д. 2, лит. А, объекта культурного наследия федерального значения «Дом губернской 7-й», расположенного по адресу: Санкт-Петербург, город Кронштадт, Петровская ул., д. 14, лит. Б, объекта культурного наследия федерального значения «Дом губернской 8-й», расположенного по адресу: Санкт-Петербург, город Кронштадт, Петровская ул., д. 16/2, лит. А (г. Кронштадт, Петровская ул., 16, Коммунистическая ул., 2), объекта культурного наследия федерального значения «Дом губернской 9-й», расположенного по адресу: Санкт-Петербург, город Кронштадт, Петровская ул., д. 16/2, лит. А (г. Кронштадт, Петровская ул., 16-а), объекта культурного наследия федерального значения «Образцовая склярня», расположенного по адресу: Санкт-Петербург, город Кронштадт, Петровская ул., д. 14, лит. А; д.14, лит.Б (г. Кронштадт, Петровская ул., 14), выделенного объекта культурного наследия «Жилый дом», расположенного по адресу: Санкт-Петербург, г. Кронштадт, Петровская ул., д.8, корп. 4, лит. А (Петровская ул., 8, корп. 4), выделенного объекта культурного наследия «Жилый дом», расположенного по адресу: Санкт-Петербург, г. Кронштадт, Петровская ул., д.10, корп. 4, лит. А (Петровская ул., 10, корп. 4), объекта культурного наследия регионального значения «Жилый дом купца Васильева», расположенного по адресу: Санкт-Петербург, г. Кронштадт, Петровская ул., д. 13/6, лит. А (Остябрьская ул., 13, Красная ул., 6), объекта культурного наследия регионального значения «Жилый дом купца Васильева», расположенного по адресу: Санкт-Петербург, г. Кронштадт, Петровская ул., д. 15, лит. А (Остябрьская ул., 15, Красная ул., 3), объекта культурного наследия федерального значения «Летний сад», расположенного по адресу: Санкт-Петербург, г. Кронштадт, Петровская ул., объекта культурного наследия федерального значения «Первый учебный морской экипаж» при проведении капитального, текущего, текущего, строительных работ на объекте «Ремонтно-строительные работы сетей в квартале 51, г. Кронштадт», на земельном участке, непосредственно смежном с земельными участками в границах территории объектов культурного наследия («Мемориал» по обеспечению сохранности объекта культурного наследия федерального значения «Дом губернской 1-й», расположенного по адресу: Санкт-Петербург, город Кронштадт, Петровская ул., д. 8, корп.2, лит. А, объекта культурного наследия федерального значения «Дом губернской 2-й», расположенного по адресу: Санкт-Петербург, город Кронштадт, Петровская ул., д. 8, корп.3, лит. А, объекта культурного наследия федерального значения «Дом губернской 3-й», расположенного по адресу: Санкт-Петербург, город Кронштадт, Петровская ул., д. 10, корп.2, лит. А, объекта культурного наследия федерального значения «Дом губернской 4-й», расположенного по адресу: Санкт-Петербург, город Кронштадт, Петровская ул., д. 10, корп.3, лит. А, объекта культурного наследия федерального значения «Дом губернской 5-й», расположенного по адресу: Санкт-Петербург, город Кронштадт, Петровская ул., д. 12, лит. А, объекта культурного наследия федерального значения «Дом губернской 6-й», расположенного по адресу: Санкт-Петербург, город Кронштадт, Красная ул., д. 2, лит. А, объекта культурного наследия федерального значения «Дом губернской 7-й», расположенного по адресу: Санкт-Петербург, город Кронштадт, Петровская ул., д. 14, лит. Б, объекта культурного наследия федерального значения «Дом губернской 8-й», расположенного по адресу: Санкт-Петербург, город Кронштадт, Петровская ул., д. 16/2, лит. А (г. Кронштадт, Петровская ул., 16, Коммунистическая ул., 2), объекта культурного наследия федерального значения «Дом губернской 9-й», расположенного по адресу: Санкт-Петербург, город Кронштадт, Петровская ул., д. 16/2, лит. А (г. Кронштадт, Петровская ул., 16-а), объекта культурного наследия федерального значения «Образцовая склярня», расположенного по адресу: Санкт-Петербург, город Кронштадт, Петровская ул., д. 14, лит. А; д.14, лит.Б (г. Кронштадт, Петровская ул., 14), выделенного объекта культурного наследия «Жилый дом», расположенного по адресу: Санкт-Петербург, г. Кронштадт, Петровская ул., д.8, корп. 4, лит. А (Петровская ул., 8, корп. 4) выделенного объекта культурного наследия «Жилый дом», расположенного по адресу: Санкт-Петербург, г. Кронштадт, Петровская ул., д.10, корп. 4, лит. А (Петровская ул., 10, корп. 4), объекта культурного наследия регионального значения «Жилый дом купца Васильева», расположенного по адресу: Санкт-Петербург, г. Кронштадт, Петровская ул., д. 13/6, лит. А (Остябрьская ул., 13, Красная ул., 6), объекта культурного наследия регионального значения «Жилый дом купца Васильева», расположенного по адресу: Санкт-Петербург, г. Кронштадт, Петровская ул., д. 15, лит. А (Остябрьская ул., 15, Красная ул., 3), а также объекта культурного наследия федерального значения «Летний сад», расположенного по адресу: Санкт-Петербург, г. Кронштадт, Петровская ул., объекта культурного наследия федерального значения «Первый учебный морской экипаж», при реализации проектного решения «Ремонтно-строительные работы сетей в квартале 51, г. Кронштадт», инв.№: 78-10-2219-ОСД031, ООО «ЦНБИС», 2022 г.)

Копия Распоряжения КГИОП от 23.05.2017 №07-19-184/17 «Об утверждении охранного обязательства собственника или иного законного владельца объекта культурного наследия федерального значения «Сад», включенного в единый государственный реестр объектов культурного наследия (памятников истории и культуры) народов Российской Федерации



**ПРАВИТЕЛЬСТВО САНКТ-ПЕТЕРБУРГА
КОМИТЕТ ПО ГОСУДАРСТВЕННОМУ КОНТРОЛЮ, ИСПОЛЬЗОВАНИЮ
И ОХРАНЕ ПАМЯТНИКОВ ИСТОРИИ И КУЛЬТУРЫ**

РАСПОРЯЖЕНИЕ

23 MAR 2017

№ 07-19-184/17

Об утверждении охранного обязательства собственника или иного законного владельца объекта культурного наследия федерального значения «Сад», включенного в единый государственный реестр объектов культурного наследия (памятников истории и культуры) народов Российской Федерации

В соответствии с главой VIII Федерального закона от 25.06.2002 № 73-ФЗ «Об объектах культурного наследия (памятниках истории и культуры) народов Российской Федерации»:

1. Утвердить охранное обязательство собственника или иного законного владельца объекта культурного наследия федерального значения «Сад», расположенного по адресу: Санкт-Петербург, город Кронштадт, Коммунистическая улица, д. 1, лит. А; Макаровская улица, д. 1, корп. 2, лит. А (согласно постановлению Правительства РФ от 10.07.2001 № 527: г. Кронштадт, Макаровская ул., 1/3, у канала им. Петра Великого), входящего в состав объекта культурного наследия федерального значения «Первый учебный морской экипаж», включенного в единый государственный реестр объектов культурного наследия (памятников истории и культуры) народов Российской Федерации (далее – объект), согласно приложению к настоящему распоряжению.

2. Начальнику Юридического управления-юрисконсульту КГИОП обеспечить направление копии настоящего распоряжения КГИОП с копией утвержденного охранного обязательства собственнику объекта, другим лицам, к обязанностям которых относится его исполнение, а также в орган, уполномоченный на ведение Единого государственного реестра недвижимости в порядке, установленном законодательством Российской Федерации, в течение пятнадцати рабочих дней со дня утверждения охранного обязательства.

3. Начальнику отдела государственного учета объектов культурного наследия Управления организационного обеспечения, популяризации и государственного учета объектов культурного наследия КГИОП обеспечить направление настоящего распоряжения КГИОП с утвержденным охранным обязательством в Министерство культуры Российской Федерации для приобщения к учетному делу объекта.

4. Начальнику отдела координации и контроля Управления организационного обеспечения, популяризации и государственного учета объектов культурного наследия КГИОП обеспечить размещение настоящего распоряжения КГИОП с утвержденным охранным обязательством на сайте КГИОП в информационно-телекоммуникационной сети «Интернет» и в локальной компьютерной сети КГИОП.

5. Контроль за выполнением настоящего распоряжения остается за заместителем председателя КГИОП - начальником Управления организационного обеспечения, популяризации и государственного учета объектов культурного наследия.

Заместитель председателя КГИОП -
начальник Управления организационного обеспечения,
популяризации и государственного учета
объектов культурного наследия

Г.Р. Аганова

Приложение
к распоряжению КГИОП
от 25.07.2017 № 87-В-184/17

**ОХРАННОЕ ОБЯЗАТЕЛЬСТВО
СОБСТВЕННИКА ИЛИ ИНОГО ЗАКОННОГО ВЛАДЕЛЬЦА**

объекта культурного наследия, включенного в единый государственный реестр объектов культурного наследия (памятников истории и культуры) народов Российской Федерации

"Сад"

(указать наименование объекта культурного наследия в соответствии с правовым актом о его принятии на государственную охрану)

регистрационный номер объекта культурного наследия в едином государственном реестре объектов культурного наследия (памятников истории и культуры) народов Российской Федерации:

О	Т	С	У	Т	С	Т	В	У	Е	Т	-	-	-	-
---	---	---	---	---	---	---	---	---	---	---	---	---	---	---

Раздел 1. Данные об объекте культурного наследия, включенном в единый государственный реестр объектов культурного наследия (памятников истории и культуры) народов Российской Федерации

(заполняются в случае, предусмотренном п. 5 ст. 47.6 Федерального закона от 25.06.2002 N 73-ФЗ "Об объектах культурного наследия (памятниках истории и культуры) народов Российской Федерации")

Отметка о наличии или отсутствии паспорта объекта культурного наследия, включенного в единый государственный реестр объектов культурного наследия (памятников истории и культуры) народов Российской Федерации, в отношении которого утверждено охранное обязательство (далее - объект культурного наследия):

имеется отсутствует V
(нужное отметить знаком "V")

При наличии паспорта объекта культурного наследия он является неотъемлемой частью охранного обязательства.

При отсутствии паспорта объекта культурного наследия в охранный обязательство вносятся следующие сведения:

1. Сведения о наименовании объекта культурного наследия:

Сад

2. Сведения о времени возникновения или дате создания объекта культурного наследия, датах основных изменений (перестроек) данного объекта и (или) датах связанных с ним исторических событий:

После 1855 г. Входит в состав объекта культурного наследия федерального значения «Первый учебный морской экипаж» (согласно постановлению Правительства РФ от 10.07.2001 № 527: г. Кронштадт, Микаровская ул., 1/3, Коммунистическая ул., 3, 3-а).

- 2 -

3. Сведения о категории историко-культурного значения объекта культурного наследия:

федерального регионального муниципального значения
(нужное отметить знаком "V")

4. Сведения о виде объекта культурного наследия:

памятник ансамбль
(нужное отметить знаком "V")

5. Номер и дата принятия акта органа государственной власти о включении объекта культурного наследия в единый государственный реестр объектов культурного наследия (памятников истории и культуры) народов Российской Федерации:

постановление Правительства РФ № 527 от «10» июля 2001 г.

6. Сведения о местонахождении объекта культурного наследия (адрес объекта или при его отсутствии описание местоположения объекта):

Санкт-Петербург

(Субъект Российской Федерации)

Санкт-Петербург, г. Кронштадт

(населенный пункт)

улица --- д. --- корп./стр. --- помещение/квартира ---

иные сведения:

Макаровская ул., 1/3, у канала им. Петра Великого (согласно постановлению Правительства РФ от 10.07.2001 № 527)

Санкт-Петербург, Кронштадтский район, город Кронштадт, Коммунистическая улица, д. 1, лит. А (согласно выписке из единого государственного реестра прав на недвижимое имущество и сделок с ним от 31.08.2016 № 90-23998372)

Санкт-Петербург, город Кронштадт, Макаровская улица, д. 1, корп. 2, лит. А (согласно выписке из единого государственного реестра прав на недвижимое имущество и сделок с ним от 31.08.2016 № 90-23998492)

7. Сведения о границах территории объекта культурного наследия (для объектов археологического наследия прилагается графическое отражение границ на плане земельного участка, в границах которого он располагается):

план границ территории объекта культурного наследия федерального значения "Первый учебный морской экипаж", утвержден КГИОП 04.07.2005, согласно приложению №1 к настоящему охранному обязательству

8. Описание предмета охраны объекта культурного наследия:

6E-71720172-64717216703072

- 3 -

предмет охраны объекта культурного наследия федерального значения "Первая учебная морская экипаж", утвержденный распоряжением КГИОП от 07.11.2016 № 10-583, согласно приложению № 2 к настоящему охранному обязательству

9. Фотографическое (иное графическое) изображение объекта (на момент утверждения охранного обязательства):

Прилагается: 4 (четыре) изображения,
(указать количество)
согласно приложению № 3 к настоящему охранному обязательству.

10. Сведения о наличии зон охраны данного объекта культурного наследия с указанием номера и даты принятия органом государственной власти акта об утверждении указанных зон либо информация о расположении данного объекта культурного наследия/земельного участка, в границах которого располагается объект археологического наследия, в границах зон охраны другого объекта культурного наследия:

Закон Санкт-Петербурга от 24.12.2008 № 820-7 "О границах зон охраны объектов культурного наследия на территории Санкт-Петербурга и режимах использования земель в границах указанных зон и о внесении изменений в Закон Санкт-Петербурга "О Генеральном плане Санкт-Петербурга и границах зон охраны объектов культурного наследия на территории Санкт-Петербурга"

11. Сведения о требованиях к осуществлению деятельности в границах территории объекта культурного наследия, включенного в единый государственный реестр объектов культурного наследия (памятников истории и культуры) народов Российской Федерации, об особом режиме использования земельного участка, в границах которого располагается объект археологического наследия, установленных статьёй 5.1 Федерального закона от 25.06.2002 N 73-ФЗ "Об объектах культурного наследия (памятниках истории и культуры) народов Российской Федерации" (далее - Закон 73-ФЗ):

1) на территории памятника или ансамбля запрещаются строительство объектов капитального строительства и увеличение объемно-пространственных характеристик существующих на территории памятника или ансамбля объектов капитального строительства; проведение земляных, строительных, мелiorативных и иных работ, за исключением работ по сохранению объекта культурного наследия или его отдельных элементов, сохранению историко-градостроительной или природной среды объекта культурного наследия;

2) на территории памятника, ансамбля разрешается ведение хозяйственной деятельности, не противоречащей требованиям обеспечения сохранности объекта культурного наследия и позволяющей обеспечить функционирование объекта культурного наследия в современных условиях;

3) в случае нахождения памятника или ансамбля на территории достопримечательного места подлежат также выполнению требования и ограничения, установленные в соответствии со статьёй 5.1 Закона 73-ФЗ, для осуществления хозяйственной деятельности на территории достопримечательного места;

4) особый режим использования земельного участка, в границах которого располагается объект археологического наследия, предусматривает возможность проведения археологических полевых работ в порядке, установленном Законом 73-ФЗ, земляных, строительных, мелiorативных, хозяйственных работ, указанных в статье 30 Закона 73-ФЗ работ по использованию лесов и иных работ при условии обеспечения сохранности объекта археологического наследия, а также обеспечения доступа граждан к указанному объекту.

68-11128172-004717110703072

- 4 -

12. Иные сведения, предусмотренные Законом 73-ФЗ:

Действие охранного обязательства прекращается со дня принятия Правительством Российской Федерации решения об исключении объекта культурного наследия из реестра.

Раздел 2. Требования к сохранению объекта культурного наследия
(заполняется в соответствии со статьей 47.2 Закона 73-ФЗ)

13. Требования к сохранению объекта культурного наследия, включенного в единый государственный реестр объектов культурного наследия (памятников истории и культуры) народов Российской Федерации, предусматривают консервацию, ремонт, реставрацию объекта культурного наследия, приспособление объекта культурного наследия для современного использования либо сочетание указанных мер.

Состав (перечень) и сроки (периодичность) проведения работ по сохранению объекта культурного наследия, в отношении которого утверждено охранное обязательство, определяются соответствующим органом охраны объектов культурного наследия:

Комитет по государственному контролю, использованию и охране памятников истории и культуры Санкт-Петербурга (далее - КГИОП)

(указать наименование органа охраны объектов культурного наследия, утвердившего охранное обязательство)

на основании акта технического состояния объекта культурного наследия, составленного в порядке, установленном пунктом 2 статьи 47.2 Закона 73-ФЗ.

14. Лицо (лица), указанное (указанные) в пункте 11 статьи 47.6 Закона 73-ФЗ, обязано (обязаны) обеспечить финансирование и организацию проведения научно-исследовательских, изыскательских, проектных работ, консервации, ремонта, реставрации и иных работ, направленных на обеспечение физической сохранности объекта культурного наследия и сохранение предмета охраны объекта культурного наследия, в порядке, установленном Законом 73-ФЗ.

В случае обнаружения при проведении работ по сохранению объекта культурного наследия объектов, обладающих признаками объекта культурного наследия, в том числе объектов археологического наследия, собственник или иной законный владелец обязан незамедлительно приостановить работы и направить в течение трех рабочих дней со дня их обнаружения заявление в письменной форме об указанных объектах в региональный орган охраны объектов культурного наследия:

КГИОП

(указать наименование соответствующего регионального органа охраны объектов культурного наследия. В случае если охранное обязательство утверждено не данным органом охраны, указать его полное наименование и почтовый адрес)

Дальнейшее взаимодействие с региональным органом охраны объектов культурного наследия собственник или иной законный владелец объекта культурного наследия обязан осуществлять в порядке, установленном статьей 36 Закона 73-ФЗ.

15. Работы по сохранению объекта культурного наследия должны организовываться собственником или иным законным владельцем объекта культурного наследия в соответствии с порядком, предусмотренным статьей 45 Закона 73-ФЗ.

16. Собственник (иной законный владелец) земельного участка, в границах которого

AE-777201 73-6471723/09/12

- 5 -

расположен объект археологического наследия, обязан:

- обеспечивать неизменность внешнего облика;
- сохранить целостность, структуру объекта археологического наследия;
- организовывать и финансировать спасательные археологические полевые работы на данном объекте археологического наследия в случае, предусмотренном статьей 40, и в порядке, установленном статьей 45.1 Закона 73-ФЗ.

Раздел 3. Требования к содержанию объекта культурного наследия
(заполняется в соответствии со статьей 47.3 Закона 73-ФЗ)

17. При содержании и использовании объекта культурного наследия, включенного в единый государственный реестр объектов культурного наследия (памятников истории и культуры) народов Российской Федерации, в целях поддержания в надлежащем техническом состоянии без ухудшения физического состояния и (или) изменения предмета охраны данного объекта культурного наследия лица, указанные в пункте 11 статьи 47.6 Закона 73-ФЗ, обязаны:

1) осуществлять расходы на содержание объекта культурного наследия и поддержание его в надлежащем техническом, санитарном и противопожарном состоянии;

2) не проводить работы, изменяющие предмет охраны объекта культурного наследия либо ухудшающие условия, необходимые для сохранности объекта культурного наследия;

3) не проводить работы, изменяющие облик, объемно-планировочные и конструктивные решения и структуры, интерьер объекта культурного наследия в случае, если предмет охраны объекта культурного наследия не определен;

4) соблюдать установленные статьей 5.1 Закона 73-ФЗ требования к осуществлению деятельности в границах территории объекта культурного наследия, особый режим использования земельного участка, водного объекта или его части, в границах которых располагается объект археологического наследия;

5) не использовать объект культурного наследия (за исключением оборудованных с учетом требований противопожарной безопасности объектов культурного наследия, предназначенных либо предназначенных для осуществления и (или) обеспечения указанных ниже видов хозяйственной деятельности, и помещений для хранения предметов религиозного назначения, включая свечи и лампадное масло):

под склады и объекты производства взрывчатых и огнеопасных материалов, предметов и веществ, загрязняющих интерьер объекта культурного наследия, его фасад, территорию и водные объекты и (или) имеющих вредные паргазообразные и иные выделения;

под объекты производства, имеющие оборудование, оказывающее динамическое и вибрационное воздействие на конструкции объекта культурного наследия, независимо от возможности данного оборудования;

под объекты производства и лаборатории, связанные с неблагоприятным для объекта культурного наследия температурно-влажностным режимом и применением химически активных веществ;

б) незамедлительно извещать:

КГИОП

(указать наименование органа охраны объектов культурного наследия, утвердившего охранное обязательство)

обо всех известных ему повреждениях, авариях или об иных обстоятельствах, причинивших вред объекту культурного наследия, включая объект археологического наследия, земельному участку в границах территории объекта культурного наследия или угрожающих причинением такого вреда, и незамедлительно принимать меры по предотвращению дальнейшего разрушения, в том числе проводить противоаварийные работы в порядке, установленном для проведения работ по сохранению объекта культурного наследия;

6E-77320172-0411723670702

- 6 -

7) не допускать ухудшения состояния территории объекта культурного наследия, включенного в единый государственный реестр объектов культурного наследия (памятников истории и культуры) народов Российской Федерации, поддерживать территорию объекта культурного наследия в благоустроенном состоянии.

18. Собственник жилого помещения, являющегося объектом культурного наследия или частью такого объекта, обязан выполнять требования к сохранению объекта культурного наследия и части, предусматривающей обеспечение поддержания объекта культурного наследия или части объекта культурного наследия в надлежащем техническом состоянии без ухудшения физического состояния и изменения предмета охраны объекта культурного наследия.

19. В случае обнаружения при проведении работ на земельном участке в границах территории объекта культурного наследия объектов, либо на земельном участке, в границах которого располагается объект археологического наследия, объектов, обладающих признаками объекта культурного наследия, лица, указанные в пункте 11 статьи 47.6 Закона 73-ФЗ, осуществляют действия, предусмотренные подпунктом 2 пункта 3 статьи 47.2 Закона 73-ФЗ.

20. В случае если содержание или использование объекта культурного наследия, включенного в единый государственный реестр объектов культурного наследия (памятников истории и культуры) народов Российской Федерации, а также земельного участка, в границах которого располагается объект археологического наследия, может привести к ухудшению состояния данного объекта культурного наследия и (или) предмета охраны данного объекта культурного наследия, в предписании, направляемом

КГИОП

(указать наименование органа охраны объектов культурного наследия, утвердившего охранное обязательство)

собственнику или иному законному владельцу объекта культурного наследия, устанавливаются следующие требования:

1) к видам хозяйственной деятельности с использованием объекта культурного наследия, включенного в реестр, земельного участка, в границах которого располагается объект археологического наследия, либо к видам хозяйственной деятельности, оказывающим воздействие на указанные объекты, в том числе ограничение хозяйственной деятельности;

2) к использованию объекта культурного наследия, включенного в реестр, земельного участка, в границах которого располагается объект археологического наследия, при осуществлении хозяйственной деятельности, предусматривающие в том числе ограничение технических и иных параметров воздействия на объект культурного наследия;

3) к благоустройству в границах территории объекта культурного наследия, включенного в реестр, земельного участка, в границах которого располагается объект археологического наследия.

**Раздел 4. Требования к обеспечению доступа граждан
Российской Федерации, иностранных граждан и лиц без гражданства
к объекту культурного наследия, включенному в реестр
(заполняется в соответствии со статьей 47.4 Закона 73-ФЗ)**

21. Условия доступа к объекту культурного наследия, включенному в реестр (периодичность, длительность и иные характеристики доступа), устанавливаются соответствующим органом охраны объектов культурного наследия, определенным пунктом 7 статьи 47.6 Закона 73-ФЗ, с учетом мнения собственника или иного законного владельца такого объекта, а также с учетом вида объекта культурного наследия, включенного в реестр, категория его историко-культурного значения, предмета охраны, физического состояния объекта культурного наследия, требований к его сохранению, характера современного

6E-77720172-047122740702

использования данного объекта культурного наследия, включенного в реестр.

Условия доступа к объектам культурного наследия, включенным в реестр, используемым в качестве жилых помещений, а также к объектам культурного наследия религиозного назначения, включенным в реестр, устанавливаются соответствующим органом охраны объектов культурного наследия по согласованию с собственниками или иными законными владельцами этих объектов культурного наследия.

При определении условий доступа к памятникам или ансамблям религиозного назначения учитываются требования к внешнему виду и поведению лиц, находящихся в границах территорий указанных объектов культурного наследия религиозного назначения, соответствующие внутренним установлениям религиозной организации, если такие установления не противоречат законодательству Российской Федерации.

В случае, если интерес объекта культурного наследия не относится к предмету охраны объекта культурного наследия, требование к обеспечению доступа во внутренние помещения объекта культурного наследия, включенного в реестр, не может быть установлено.

Условия доступа к объектам культурного наследия, расположенным на территории Российской Федерации и предоставленным в соответствии с международными договорами Российской Федерации дипломатическим представительствам и консульским учреждениям иностранных государств в Российской Федерации, международным организациям, а также к объектам культурного наследия, находящимся в собственности иностранных государств и международных организаций, устанавливаются в соответствии с международными договорами Российской Федерации.

Физические и юридические лица, проводящие археологические полевые работы, имеют право доступа к объектам археологического наследия, археологические полевые работы на которых предусмотрены разрешением (открытым листом) на проведение археологических полевых работ. Физическим и юридическим лицам, проводящим археологические полевые работы, в целях проведения указанных работ собственниками и (или) пользователями земельных участков, в границах которых расположены объекты археологического наследия, должен быть обеспечен доступ к земельным участкам, участкам водных объектов, участкам лесного фонда, на территорию, определенную разрешением (открытым листом) на проведение археологических полевых работ.

Обеспечить доступ гражданам Российской Федерации, иностранным гражданам и лицам без гражданства к объекту культурного наследия в Международный день охраны памятников и исторических мест, а именно 18 (восемнадцатого) апреля ежегодно, в соответствии с внутренним распорядком, установленным собственником или иным законным владельцем объекта культурного наследия.

Раздел 5. Требования к размещению наружной рекламы на объектах культурного наследия, их территориях

(заполняется в случаях, определенных подпунктом 4 пункта 2 статьи 47.6 Закона 73-ФЗ)

22. Требования к размещению наружной рекламы:

Не допускается распространение наружной рекламы на объектах культурного наследия, включенных в единый государственный реестр объектов культурного наследия (памятников истории и культуры) народов Российской Федерации, а также на их территориях, за исключением достопримечательных мест.

Запрет или ограничение распространения наружной рекламы на объектах культурного наследия, находящихся в границах достопримечательного места и включенных в единый государственный реестр объектов культурного наследия (памятников истории и культуры) народов Российской Федерации, а также требования к ее распространению устанавливаются соответствующим органом охраны объектов культурного наследия, определенным пунктом 7 статьи 47.6 Закона 73-ФЗ, и вносятся в правила землепользования и застройки, разработанные в соответствии с Градостроительным кодексом Российской Федерации.

Указанные требования не применяются в отношении распространения на объектах культурного наследия, их территориях наружной рекламы, содержащей исключительно информацию о проведении на объектах культурного наследия, их территориях театрально-зрелищных, культурно-просветительных и зрелищно-развлекательных мероприятий или исключительно информацию об указанных мероприятиях с одновременным упоминанием об определенном лице как о спонсоре конкретного мероприятия при условии, если такому упоминанию отведено не более чем десять процентов рекламной площади (пространства). В таком случае актом соответствующего органа охраны объектов культурного наследия устанавливаются требования к размещению наружной рекламы на данном объекте культурного наследия (либо его территории), включая место (места) ее возможного размещения, требования к внешнему виду, цветовым решениям, способам крепления.

Раздел 6. Иные обязанности лица (лиц), указанного (указанных) в пункте 11 статьи 47.6 Федерального закона от 25.06.2002 N 73-ФЗ "Об объектах культурного наследия (памятниках истории и культуры) народов Российской Федерации"

23. Для лица (лиц), указанного (указанных) в пункте 11 статьи 47.6 Закона 73-ФЗ, устанавливаются обязанности:

1) по финансированию мероприятий, обеспечивающих выполнение требований в отношении объекта культурного наследия, включенного в реестр, установленных статьями 47.2 - 47.4 Закона 73-ФЗ;

2) по соблюдению требований к осуществлению деятельности в границах территории объекта культурного наследия, включенного в реестр, либо особого режима использования земельного участка, в границах которого располагается объект археологического наследия, установленных статьями 5.1 Закона 73-ФЗ.

24. Собственник, иной законный владелец, пользователи объекта культурного наследия, земельного участка, в границах которого располагается объект археологического наследия (в случае, указанном в пункте 11 статьи 47.6 Закона 73-ФЗ), а также все лица, привлеченные ими к проведению работ по сохранению (содержанию) объекта культурного наследия, обязаны соблюдать требования, запреты и ограничения, установленные законодательством об охране объектов культурного наследия.

25. Дополнительные требования в отношении объекта культурного наследия:

1) Выполнять работы по сохранению объекта культурного наследия, определенные КГИОП на основании акта технического состояния объекта культурного наследия, составленного в порядке, установленном пунктом 2 статьи 47.2 Закона 73-ФЗ:

№	Наименование работ	Сроки выполнения	Примечание
1	На основании задания КГИОП разработать проектную документацию по реставрации объекта культурного наследия, согласовать с КГИОП	В течение 36 месяцев со дня утверждения охранного обязательства актом КГИОП	
2	Выполнить работы по реставрации объекта культурного наследия на основании задания и разрешения КГИОП, в соответствии с проектной документацией, согласованной с КГИОП	В течение 60 месяцев со дня утверждения охранного обязательства актом КГИОП	

2) Осуществлять размещение дополнительного оборудования и дополнительных элементов, переоборудование и переустройство на объекте культурного наследия, его территории, в соответствии с порядком, установленным законодательством Российской Федерации и Санкт-Петербурга, предусматривающим получение согласования с КГИОП.

3) Не допускать уничтожения или повреждения объекта культурного наследия, а также действий, создающих угрозу уничтожения, повреждения объекта культурного наследия или причинения ему иного вреда.

- 9 -

4) Обеспечивать условия, препятствующие уничтожению, повреждению объекта культурного наследия или его территории со стороны третьих лиц, не являющихся собственником (законным владельцем) объекта культурного наследия или его части.

5) Проводить обследование технического состояния объекта культурного наследия и территории не реже одного раза в пять лет.

Выводы и рекомендации обследований представлять в КГИОП на согласование.

6) Исполнять требования предписаний КГИОП об устранении нарушений законодательства в области сохранения и использования объекта культурного наследия и обеспечении сохранности объекта культурного наследия в установленные в них сроки.

7) В установленном порядке обеспечивать установку на объекте культурного наследия информационных надписей и обозначений, обеспечивая их содержание, а также ремонт и восстановление в случае выявления повреждения или утраты.

8) Безвозмездно предоставлять должностным лицам КГИОП информацию и документы по вопросам охраны объекта культурного наследия (в том числе, касающуюся вопросов обеспечения сохранности и содержания объекта культурного наследия и его территории).

9) Обеспечить условия соответствия объекта культурного наследия требованиям пожарной безопасности в соответствии с действующим законодательством исходя из требований по сохранению облика, интерьера и предмета охраны объекта культурного наследия, в том числе при необходимости обеспечить разработку специальных технических условий, отражающих специфику обеспечения их пожарной безопасности и содержащих комплекс необходимых инженерно-технических и организационных мероприятий по обеспечению пожарной безопасности.

10) В случае, если территория объекта культурного наследия ограничена по периметру фундамента, Собственник (иной законный владелец) обеспечивает уборку прилегающей территории от промышленных и бытовых отходов на расстоянии 10 метров от фундамента объекта культурного наследия.

11) Собственник (иной законный владелец) объекта культурного наследия обязан беспрепятственно по предъявлению служебного удостоверения и копии приказа (распоряжения) руководителя (заместителя руководителя) КГИОП с назначением проверки, либо задания КГИОП обеспечивать доступ должностных лиц КГИОП, уполномоченных на осуществление государственного надзора за состоянием, содержанием, сохранением, использованием, популяризацией и государственной охраной объектов культурного наследия к объекту культурного наследия, для посещения и обследования используемых указанными лицами при осуществлении хозяйственной и иной деятельности территории, зданий, производственных, хозяйственных и иных нежилых помещений, строений, сооружений, являющихся объектами культурного наследия либо находящиеся в зонах охраны таких объектов, земельных участков, на которых такие объекты расположены либо которые находятся в зонах охраны таких объектов, а с согласия собственников жилые помещения, являющиеся объектами культурного наследия, в целях проведения исследований, испытаний, измерений, исследований, экспертизы и других мероприятий по контролю.

12) Направлять в КГИОП, ежегодно в срок не позднее 1 июля года, следующего за отчетным, уведомление о выполнении требований охранного обязательства.

13) Учреждениям и организациям, предоставляющим услуги населению, выполнять в соответствии с законодательством Российской Федерации требования по обеспечению доступа к объекту культурного наследия инвалидов, которые включают, в том числе, следующие условия доступности объектов культурного наследия для инвалидов:

1. обеспечение возможности самостоятельного передвижения по территории объекта культурного наследия, обеспечение возможности входа и выхода из объекта культурного наследия, в том числе с использованием кресел-колясок, специальных подъемных устройств, возможности кратковременного отдыха в сидячем положении при нахождении на объекте культурного наследия, а также надлежащее размещение оборудования и

6E-77226122-6471722670702

- 10 -

носителей информации, используемых для обеспечения доступности объектов для инвалидов с учетом ограничений их жизнедеятельности;

2. дублирование текстовых сообщений голосовыми сообщениями, оснащение объекта культурного наследия знаками, выполненными рельефно-точечным шрифтом Брайля;

3. сопровождение инвалидов, имеющих стойкие расстройства функции зрения и самостоятельного передвижения;

4. обеспечение условий для ознакомления с надписями, знаками и иной текстовой и графической информацией, допуск тифлосурдопереводчика;

5. допуск собаки-проводника при наличии документа, подтверждающего специальное обучение собаки-проводника, выдаваемого в установленном порядке;

6. дублирование голосовой информации текстовой информацией, надписями и (или) световыми сигналами, допуск сурдопереводчика;

7. оказание помощи инвалидам в преодолении барьеров, мешающих ознакомлению с объектами культурного наследия (памятниками истории и культуры) народов Российской Федерации наравне с другими лицами.

Объем и содержание мер, обеспечивающих доступность для инвалидов объектов культурного наследия, определяется собственником (пользователем) объекта культурного наследия с учетом установленного порядка.

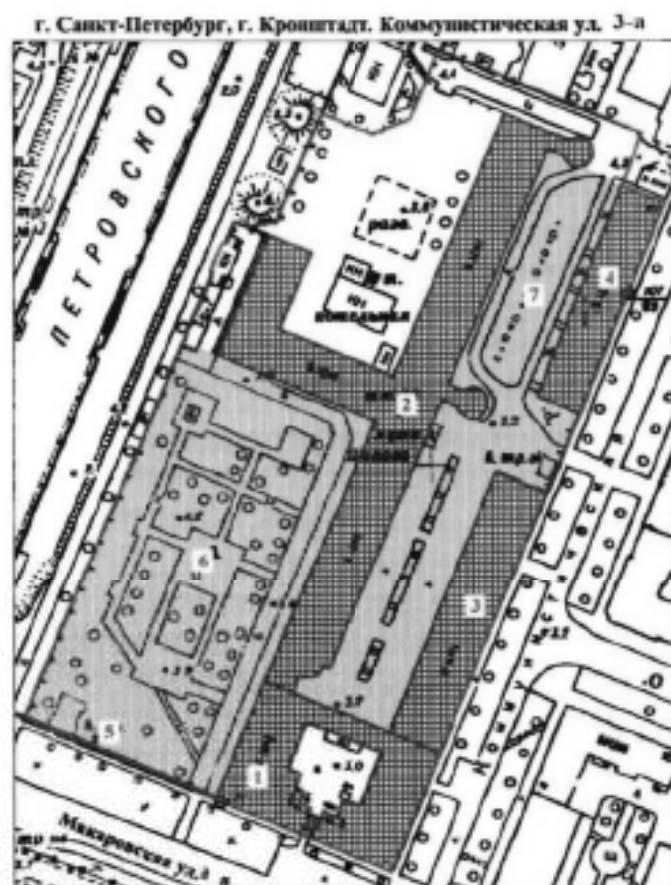
В целях обеспечения сохранности объекта культурного наследия в его исторической среде нормы установленного порядка применяются с учетом требований по сохранению объекта культурного наследия, предусмотренных Законом 73-ФЗ.

В случаях, когда обеспечение доступности для инвалидов объекта культурного наследия невозможно или может препятствовать соблюдению требований, обеспечивающих состояние сохранности и сохранение объекта культурного наследия, привести к изменению его особенностей, составляющих предмет охраны, собственником (пользователем) объекта культурного наследия предусматривается доступность объекта культурного наследия в дистанционном режиме посредством создания и развития в информационно-телекоммуникационной сети «Интернет» интернет-ресурса об объекте культурного наследия и обеспечения доступа к нему инвалидов, в том числе создание и адаптация интернет-ресурса для слабовидящих.

Приложение:




1. План границ территории объекта культурного наследия федерального значения "Первый учебный морской экипаж", утвержденный КГИОП 04.07.2005.
2. Предмет охраны объекта культурного наследия федерального значения "Первый учебный морской экипаж", утвержденный распоряжением КГИОП от 07.11.2016 № 10-583.
3. Фотографическое изображение объекта культурного наследия.

**План границ территории
объекта культурного наследия
федерального значения
"Первый учебный морской экипаж"**



масштаб 1:2000

УСЛОВНЫЕ ОБОЗНАЧЕНИЯ

- Граница территории объекта культурного наследия федерального значения
-  Объект культурного наследия федерального значения
-  Здания и сооружения
-  Парки, сады, скверы, бульвары, аллеи, палисадники


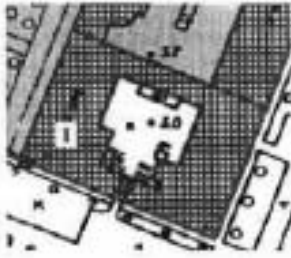


СОСТАВ ОБЪЕКТА

1. Дом Мещникова А.Д. (Миньки Б.Х.) - Адрес: Макаровская ул., 1/3, Коммунистическая ул., 3, 3-а
2. Казарма Первого учебного морского экипажа - Адрес: Коммунистическая ул. 1а, литер А
3. Казарма с митингами классами - Адрес: Макаровская ул., 1/3
4. Корпус служебной казармы Первого учебного морского экипажа - Адрес: Коммунистическая ул. 3, литер А
5. Ограда
6. Сад
7. Сад (частично утрачен)

Приложение № 2
к охранному обязательству

Предмет охраны

объекта культурного наследия федерального значения «Первый учебный морской экипаж», расположенного по адресу: Санкт-Петербург, г. Кронштадт, Коммунистическая ул., д. 1, литера А, д.1а, литера А, д.3, литера А, д. 3а, литера А (г. Кронштадт, г. Кронштадт, Макаровская ул., 1/3, Коммунистическая ул., 3, 3-а)

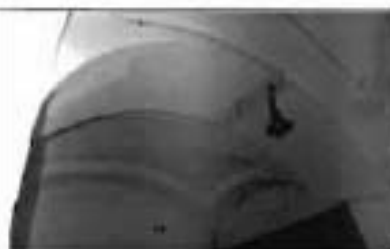
№ пп	Виды предметов охраны	Элементы предметов охраны	Фотофиксация
1	2	3	4
1	Объемно-пространственное и планировочное решение территории:	местоположение и градостроительные характеристики комплекса; роль комплекса в композиционно-планировочной структуре квартала; пространственно-планировочная композиция, включая композиционную связь элементов ансамбля (дом Меншикова А.Д. (Миниха Б.-Х.), казарма Первого учебного морского экипажа, казарма с мясными классами, корпус служебной казарм Первого учебного морского экипажа, ограда, сад, сад (частично утрачен), фонари (частично утрачены).	
<p>1 дом Меншикова А.Д. (Миниха Б.-Х.) г. Кронштадт, Коммунистическая ул., д.1, литера А</p>			
1	Объемно-пространственное решение:	гибелеты и конфигурация трехэтажного прямоугольного здания с внутренним двором сложной формы, пятимовым этажом по центральному осью южного фасада и коротким проездом по центральной осью южного фасада;	  

2

		<p>историческая конфигурация и габариты вальмовой крыши;</p> <p>высота конька крыши.</p>	   
2	<p>Конструктивная система здания:</p>	<p>фундамент;</p> <p>исторические наружные и внутренние капитальные стены (карниш);</p> <p>отметки и местоположение междустанных перекрытий;</p> <p>исторические лестницы – количество (три), местоположение (по углам здания), габариты, тип (двухмаршевые), конструкция (марши на полукруглых арках, площадки на крестовых сводах и полукруглых арках); материал (известняк) и профиль ступеней;</p>	 

3







своды первого этажа — сожженные с
распалубками, коробовые.










коробовый свод воротного проема;





4

3	Объемно-планировочное решение:	историческое объемно-планировочное решение в габаритах капитальных стен,	
4	Архитектурно-художественное решение фасадов:	<p>архитектурно-художественное решение фасадов в формах классицизма;</p> <p>колористическое решение фасадов (по материалам натуральных облицовок);</p> <p>композиция в виде вертикального членения фасада в уровне второго-третьего этажей</p> <p>лицевые (южный, восточный и западный) фасады:</p> <p>материал и характер отделки фасадов – гладкая штукатурка;</p> <p>исторический материал цоколя;</p> <p>местоположение, габариты и конфигурация (прямоугольная) оконных и дверных проемов;</p> <p>исторический рисунок расстекловки, материал (дерево), цвет (коричневый) оконных заполнений;</p> <p>оформление оконных проемов основного объема здания профилированными подоконными досками;</p> <p>междуэтажная штукатурная тага между первым и вторым этажами;</p>	     

	<p>штукатурные пиластры простого профиля в уровне второго-третьего этажей со стилизованными лепными капителями в оформлении простенков лицевых фасадов основного объема;</p>	
	<p>штукатурная тяга в надоконном пространстве третьего этажа;</p>	
	<p>профилированный ступенчатый штукатурный венчающий карниз;</p>	
	<p>профилированный венчающий карниз в завершении аттикового этажа по козырному фасаду основного объема;</p>	
	<p>ступенчатый аттик в завершении аттикового этажа;</p>	
	<p>дворовые фасады: материал и характер отделки фасадов – гладкая штукатурка.</p>	
	<p>местоположение, габариты и конфигурация (прямоугольная, - полукруглая – центральный оконный проем по северному фасаду аттикового этажа) оконных проемов; исторический рисунок расстекловки, материал (дерево), цвет (коричневый) оконных заполнения.</p>	

II. Казарма Первого учебного морского экипажа г. Кронштадт, ул. Коммунистическая, д. 1а, литера А, д. 3а, литера А (г. Кронштадт, Коммунистическая ул., 3-а)			
1	<p>Объемно-пространственное решение:</p>	<p>габариты и конфигурация трехэтажного здания, включая ризалит в виде полубашни с торца и пристроенные объемы в виде башни по 2б и крайней северной осью восточного лицевого фасада, две раскреповки по южному фасаду;</p> <p>конфигурация и габариты вальмовой крыши и шатровых крыш башенных объемов;</p> <p>высота коньков крыши.</p>	     

7

2	Конструктивная система здания:	<p>фундамент; исторические наружные и внутренние капитальные стены (карни);</p> <p>исторические лестницы – местоположение, архитектурное решение;</p> <p>отметки и местоположение междуэтажных перекрытий;</p> <p>своды коробовые с распалубками и на подпружных арках (в помещениях первого этажа).</p>	
3	Объемно-планировочное решение:	историческое объемно-планировочное решение в габаритах капитальных стен,	
4	Архитектурно-художественное решение фасадов:	<p>восточный фасад:</p> <p>материал и характер отделки фасадов – гладкая штукатурка;</p> <p>материал и характер отделки цоколя – известняк;</p> <p>местоположение, габариты и конфигурация (прямоугольная) оконных и дверных проемов;</p> <p>исторический рисунок, материал (дерево), цвет (коричневый) оконных заполнения;</p> <p>междуэтажная тяга между первым и вторым этажами;</p> <p>подоконная тяга в уровне третьего этажа;</p> <p>профилированный венчающий карниз;</p> <p>северный, восточный и северный торцевые фасады:</p> <p>материал и характер отделки фасадов – гладкая штукатурка;</p>	






	<p>материал и характер отделки цоколя – известняк;</p> <p>местоположение, габариты и конфигурация (прямоугольная) оконных и дверных проемов;</p> <p>исторический рисунок расстекловки, материал (дерево), цвет (коричневый) оконных заполнений;</p> <p>оформление оконных и дверных проемов первого этажа замковыми элементами;</p> <p>междуступенчатая тяга между первым и вторым этажами;</p> <p>скульптурный ступенчатый гладкий фриз в над оконными проемами в уровне третьего этажа;</p> <p>профилированный венчающий карниз;</p> <p>западный торцевой фасад;</p> <p>материал и характер отделки фасадов – гладкая штукатурка, руст;</p> <p>материал и характер отделки цоколя – известняк;</p> <p>местоположение, габариты и конфигурация (прямоугольная) оконных проемов;</p> <p>исторический рисунок расстекловки, материал (дерево), цвет (коричневый) оконных заполнений;</p>	       
--	---	--






	<p>рустовка в уровне первого этажа;</p> <p>оформление оконных проемов первого этажа трехчастными замковыми камнями;</p> <p>междуетажная тяга между первым и вторым этажами</p> <p>интукатурный гладкий фриз в основании венчающего карниза;</p> <p>профилированной венчающей карниза;</p> <p>ножный фасад:</p> <p>два ризалита по 1-5 и 15 – 19 осей фасада;</p> <p>материал и характер отделки фасадов – гладкая интукатурка, руст;</p> <p>материал и характер отделки цоколя – известняк;</p> <p>местоположение, габариты и конфигурация (прямоугольная) оконных и дверных проемов;</p> <p>исторический рисунок расстекловки, материал (дерево), цвет (хвойный) оконных заполнения;</p> <p>архитектурный пояс с вписанными в него оконными проемами с галтелями со интукатурными профилированными капителями в уровне первого этажа раскреповок;</p> <p>рустовка фасада по 6 – 14 осей фасада в уровне первого этажа;</p>	      
--	---	---

	<p>оформление оконных и дверного проемов штукатурными замковыми кантами в уровне первого этажа по 6 – 14 осей фасада;</p> <p>штукатурная межэтажная тяга между первым и вторым этажами;</p> <p>плоские штукатурные пиластры с лепными капителями и гладкими основаниями в межэтажном пространстве в уровне второго + третьего этажей раскрытовок;</p> <p>штукатурное профилированное оформление осенних проемов второго этажа с треугольными сайдингами на волнообразных кронштейнах, подконными выступами и низами с профилированными декоративными колоннами по 4 – 12 осей фасада;</p> <p>профилированная штукатурная надоконная тяга в уровне третьего этажа;</p> <p>профилированный венчающий карниз;</p> <p>западный фасад:</p> <p>материал и характер отделки фасадов – гладкая штукатурка, руст;</p> <p>материал и характер отделки цоколя – наколотняк;</p> <p>местоположение, габариты и конфигурация (прямоугольные) оконных и дверных проемов;</p>	       
--	--	--

11

		<p>исторической рисунок расстекловки, материал (дерево), цвет (коричневый) оконных заполнений;</p> <p>архитектурный пояс с вписанными в него оконными проемами с пилястрами со штукатурными профилированными капителями в уровне первого этажа по 1 – 14 осей фасада;</p> <p>пустоака в уровне первого этажа по 15 - 31 осей фасада;</p> <p>оформление оконных проемов замковыми камнями в уровне первого этажа по 15 - 31 осей фасада;</p> <p>междуетажная тяга между первым и вторым этажами;</p> <p>плоские пилястры с лепными капителями и гладкими основаниями в межоконном пространстве в уровне второго - третьего этажей по 1 – 14 осей фасада;</p> <p>профилированное оформление оконных проемов второго этажа с треугольными сандриками на волнообразных кронштейнах, подоконными досками и нишами с профилированными декоративными оплотнениями по 17 – 19, 22 – 24, 27 - 29 осей фасада;</p> <p>профилированный венчающий карниз.</p>	
<p>III. Казарма с минимыми классами г. Кронштадт, Коммунистическая ул., д.1, литера А (г. Кронштадт, Макаровская ул., 1/3)</p>			
1	Объемно-пространственное решение:	<p>габариты и конфигурация трехэтажного треугольного здания с пятью раскреповками по восточному лицевому и пятью раскреповками по западному дворовому фасадам;</p> <p>историческая конфигурация и габариты вальмовой крыши;</p>	



		высота конька крыши.	 
2	Конструктивная система здания:	<p>фундамент исторические: наружные и внутренние капитальные стены (кирпич);</p> <p>отметка и местоположение междуэтажных перекрытий;</p> <p>исторические лестницы (три) – местоположение, тип (трехмаршевые), конструкция (марши на опускательных козлах, плашки на коробчатых сводах); материал (известняк) и профиль ступеней.</p>	  
3	Объемно-планировочное решение:	историческое объемно-планировочное решение в габаритах капитальных стен.	


4	<p>Архитектурно-художественное решение фасадов:</p>	<p>архитектурно-художественное решение фасадов в формах классицизма;</p> <p>калористическое решение фасадов (по материалам натурным обследованной);</p> <p>лицевой (восточный) фасад: материал и характер отделки фасадов – гладкая штукатурка, горизонтальный руст (отделка первого этажа);</p> <p>местоположение, габариты и конфигурация (прямоугольная) оконных проемов;</p> <p>исторический рисунок расстекловки, материал (дерево), цвет (коричневый) оконных заполнения;</p> <p>оформление оконных проемов первого этажа – штукатурные замковые клики и профилированные подоконные доски;</p> <p>междуетажная штукатурная тяга между первым и вторым этажами;</p> <p>надоконная штукатурная тяга и уровне второго этажа;</p> <p>штукатурная тяга в надоконном пространстве третьего этажа;</p> <p>профилированный ступенчатый штукатурный венчающий карниз;</p> <p>формание оконных проемов второго этажа раскреповок – штукатурные профилированные наличники, подоконные балюстрады с профилированными лепными балюстрадами, трехтреугольные сакарны над крайними оконными проемами и треугольные сакарны на штукатурных волнообразных кронштейнах над центральными оконными проемами;</p> <p>дверовой и торцевой фасады: материал и характер отделки фасадов – гладкая штукатурка, горизонтальной руст</p>	    
---	---	---	---








		<p>местоположение, табариты и конфигурация (прямоугольная) оконных и дверных проемов;</p> <p>исторический рисунок решетчатых материалов (дерево), цвет (коричневый) оконных заполнений;</p> <p>оформление оконных проемов первого этажа – штукатурные замковые камни;</p> <p>междуэтажная штукатурная тяга между первым и вторым этажами;</p> <p>оформление оконных проемов второго этажа раскреповок западного фасада северного объема – штукатурные профилированные заливники, подоконные ниши, трапециевидные сандрики над крайними оконными проемами и треугольные сандрики на штукатурных волнообразных кронштейнах над центральными оконными проемами;</p> <p>штукатурная тяга в надоконном пространстве третьего этажа;</p> <p>профилированный ступенчатый венчающий карниз с модульонами по северному торцовому фасаду.</p>	 <p>The images show various architectural details: a window with a decorative frame, a door, a horizontal decorative line between floors, a facade with three windows and a pediment, a decorative cornice, and a roofline with a decorative cornice.</p>
5	<p>Декоративно-художественная отделка интерьеров:</p>	<p>помещение второго этажа:</p> <p>печь белого цвета, угловая, 2-х ярусная, с рельефным декором;</p> <p>1-й ярус: по сторонам фасада на пиллястрах рельефные факелы, выходящие из аниам, завершены вертикальными венками с астиами, оканчены завитками; на боковых креплениях фриза – пальметки на завитках; в центре фриза симметричная композиция из розеток, завитков и сомкнутой пальметки на горизонтальной оси; под полкой пореза из трилистника; дверца топки латуновая;</p> <p>2-й ярус: на фасаде неглубокая ниша с полуциркулярным завершением, нишами и архивольтом; в боковых тимпанах розетки; в нише – фигура Цереры, в высоком рельефе; на голове – венок из колосьев, в правой опущенной руке серп, в левой – сног; слева – небольшой львистав; по сторонам ниши пиллястры с декоративной композицией, подобной фризовой. Кипители пиллястра украшены выгнутыми пальмовыми листьями;</p>	 <p>The photograph shows a white, ornate stove with a decorative facade, including a central niche with a figure and various relief elements.</p>







	<p>на фризе композиция как в первом ярусе, но без розеток, по сторонам венки; профилированный карниз с иониками и дельтой;</p> <p>мемориальный кабинет адмирала С.О. Масарова:</p> <p>исторический рисунок дверных запорных; прямые летные сводики над дверными проемами, на летных вилотообразных кронштейнах; профилированное обрамление дверных проемов;</p> <p>летной фриз под потолком по периметру помещения, с модульонами, иониками, розетками и порезкой;</p> <p>две угловых печи белого кирпича, 2-х ярусных, с рельефным декором;</p> <p>1-й ярус: по сторонам фасада на пиллястрах рельефные факелы, выходящие из дельты, завершаемые вертикальными венками с лентами, оконечные завитками; на боковых арках фриза - пальметки на завитках. В центре фриза симметричная композиция из розетки, завитков и сомкнутых пальметок на горизонтальной оси. Под полкой порезка из трилистника. Дверца топки чугунные, на левой печи на дверце топки арматура из предметов военного обмундирования и снаряжения в венок: каски тяжелой кавалерии образца 1808 г, галаша, карабин кавалерийского, лядунки;</p> <p>2-й ярус: на фасаде неглубокая ниша с полуциркулярным завершением, в impostaх и архиволютом; в боковых тимпанах розетки; в нише:</p> <p>на правой печи - фигура стоящего бога Марса, в высоком рельефе, в костюме италического воина, в шлеме с султаном, левой рукой опирается на древко развешенного знамени, правой берет за рукоятку меча, висщего слева; за спиной воина лук и колчан, у правой ноги стоит овальный щит; на левой печи - фигура стоящей богини Афины; на голове - шлем с гребнем, правая рука придерживает у бедра складки хитона, левая поддерживает овальный щит; по сторонам ниши пиллястры с декоративной</p>	  
--	---	---

16





		<p>композицией, подобной фризовой; базы и капители пиластров украшены выступшими пальмовыми листьями; на фризе композиция как в первом ярусе, по сторонам явизи с розетками в центре; профилированный карниз с венчиками и листьями; гладкий козырь аттик.</p>	
<p>IV. Корпус служебный казарм Первого учебного морского экипажа Кронштадт, Коммунистическая ул., д.1, литера А (г. Кронштадт, Коммунистическая ул., 3)</p>			
1	<p>Объемно-пространственное решение:</p>	<p>габариты и конфигурация прямоугольного в плане, двухэтажного здания, включая раскреповку по девяти центральным осям лицевого фасада; исторические конфигурация и габариты вальмовой крыши со слуховыми окнами; высота конька крыши.</p>	

			 
2	Конструктивная система здания:	<p>фундамент; исторические наружные и внутренние капитальные стены (кирпич); междуэтажные перекрытия – местоположение, отметки; лестницы – количество (две), местоположение, габариты, тип (двухмаршевая), конструкция (марши на металлических косорах), вид материала ступеней (известняк), профиль ступеней.</p>	 
3	Объемно-планировочное решение:	историческое объемно-планировочное решение в габаритах капитальных стен.	
4	Архитектурно-художественное решение фасадов:	<p>архитектурно-художественное решение фасадов в формах безордерного классицизма;</p> <p>историческое колористическое решение фасадов (в соответствии с результатами аэрионной расчистки фасадов);</p> <p>лицевой фасад: материал отделки фасада – гладкая штукатурка;</p> <p>материал отделки цоколя – блоки из известняка;</p>	 




		<p>местоположение, габариты и конфигурация (прямоугольная) оконных и дверных проемов;</p> <p>исторической рисунок расстановки, материал (дерево), цвет (коричневый) оконных затиненей;</p> <p>оформление оконных проемов первого этажа раскрытием штукатурными замковыми камнями;</p> <p>оформление оконных проемов первого этажа в виде подоконных панелей простого профиля;</p> <p>штукатурная несущая балка с металлическим свистком между первым и вторым этажами;</p> <p>профилированный венчающий карниз;</p> <p>южный торцевой фасад;</p> <p>материал отделки фасада – гладкая штукатурка;</p> <p>материал отделки цоколя – блоки из известняка;</p>	      
--	--	---	--

		<p>местоположение, габариты и конфигурация (прямоугольная) оконных проемов;</p> <p>исторический рисунок, материал (дерево, цвет (коричневый) оконных заставлений);</p> <p>штукатурная междуплановая галка с металлическим окрытием между первым и вторым этажами;</p> <p>профилированный ветнокошый карниз;</p> <p>северный торцевой фасад: материал отделки фасада – гладкая штукатурка;</p> <p>материал отделки цоколя – блоки из известняка;</p> <p>местоположение, габариты и конфигурация (прямоугольная) оконных проемов (закрыты); оформление оконных проемов штукатурными замковыми камнями; инд. с полуциркульным завершением в центральной части фасада;</p>	     
--	--	--	--

		<p>дворовый фасад;</p> <p>материал отделки фасада – гладкая штукатурка;</p> <p>материал отделки цоколя – блоки из известняка;</p> <p>местоположение, габариты и конфигурация (прямоугольная) оконных и дверных проемов; исторический рисунок расстекловки, материал (дерево), оконных заполнения;</p> <p>штукатурная промежуточная тяга с металлическим открытием между первым и вторым этажами;</p> <p>профилированный асбестоцементный карниз.</p>	     
<p>V. Ограда (г. Кронштадт, Макаровская ул., 1/3, от казармы до канала им. Петра Великого)</p>			
1	Объемно-пространственное решение:	местоположение, габариты и конфигурация ограды на участке с одним воротами по крайней восточной части отделившая каждую границу сада по Макаровской улице до канала Петровского дока.	

			
2	<p>Конструктивная система:</p>	<p>историческая конструкция ограды, включая: цоколь – местоположение, габариты, конфигурация (прямоугольная в профиле), материал (блоки из известняка);</p> <p>завершение и заполнение ограды – конструкция (опорные столбы, с горизонтальными направляющими и вертикальными стойками); местоположение, габариты, материал (металл), техника исполнения (литье);</p> <p>арочка – тип (двухсторонняя и односторонняя арка), конструкция (створки ворот и калитки); местоположение, габариты, материал (металл), техника исполнения (литье).</p>	  
3	<p>Архитектурно-художественное решение: квадратного сечения</p>	<p>завершение ограды – оформление и рисунок:</p> <p>опорные столбы в виде стилизованных фаций с двойными топориками в верхней части и завершением в виде стилизованного навершия копыя;</p> <p>горизонтальные направляющие квадратного сечения и вертикальные фигурные стойки с завершением в виде лок;</p>	

22

		<p>ворота – оформленные створки ворот и калитки – круглые медальоны между вертикальными стойками; композиция в виде стилизованных соединенных шеста, меча и якоря в центральной части створок; композиция в виде геометрического орнамента с львиным маскареном в центре в основании створок.</p>	
VI. Сад (г. Кронштадт, Макаровская ул., 1/3, у канала им. Петра Великого)			
1	<p>Объемно-пространственное и планировочное решение, рельеф:</p>	<p>историческое сочетание открытых, полуоткрытых и закрытых пространств с ландшафтными группами;</p> <p>рельеф ровный;</p> <p>историческая планировочная структура, с системой дорожек и площадок;</p> <p>прямоугольная площадка в центре сада с ботаническим садом Попова</p> <p>визуальные связи частей сада.</p>	
2	<p>Насадения:</p>	<p>особо ценные старовозрастные деревья</p>	

23

3	Конструктивная система сооружений:	тип дорожек и аллей – щебеночно-набиткой; покрытие центральной площадки известняковыми плитами.	
VII Сад (частично утрачен)			
1	Объемно-пространственное решение	Историческое местоположение (у д. 1/3 по Макаровской ул., во дворе Первого учебного морского экипажа).	
VIII Фонари (частично утрачены)			
1	Объемно-пространственное решение:	Историческое местоположение (по Макаровской ул. от казармы до канала петровского дока); исторический внешний облик фонарей.	

Приложение № 3
к охранному обязательству

Фотографическое изображение объекта культурного наследия
федерального значения «Сад»,
расположенного по адресу: Санкт-Петербург, город Кронштадт,
Коммунистическая улица, д. 1, лит. А; Макаровская улица, д. 1, корп. 2, лит. А
(согласно постановлению Правительства РФ от 10.07.2001 № 527:
г. Кронштадт, Макаровская ул., 1/3, у канала им. Петра Великого),
входящего в состав объекта культурного наследия федерального значения
«Первый учебный морской экипаж»



1. Вид на сад стороны Макаровской ул.



2. Вид на сад с северо-востока.



3. Старовозрастные липы в рядовой
посадке. Западная часть сада.



4. Старовозрастные можжевельники.
Вид с севера.

ПРИЛОЖЕНИЕ 68

к Акту по результатам ГОСУДАРСТВЕННОЙ ИСТОРИКО-КУЛЬТУРНОЙ ЭКСПЕРТИЗЫ документации, обозначающей меры по обеспечению сохранности объекта культурного наследия федерального значения «Дом губернской 1-й», расположенного по адресу: Санкт-Петербург, город Кронштадт, Петровская ул., д. 8, корп.2, лит. А, объекта культурного наследия федерального значения «Дом губернской 2-й», расположенного по адресу: Санкт-Петербург, город Кронштадт, Петровская ул., д. 8, корп.3, лит. А, объекта культурного наследия федерального значения «Дом губернской 3-й», расположенного по адресу: Санкт-Петербург, город Кронштадт, Петровская ул., д. 10, корп.2, лит. А, объекта культурного наследия федерального значения «Дом губернской 4-й», расположенного по адресу: Санкт-Петербург, город Кронштадт, Петровская ул., д. 10, корп.3, лит. А, объекта культурного наследия федерального значения «Дом губернской 5-й», расположенного по адресу: Санкт-Петербург, город Кронштадт, Петровская ул., д. 12, лит. А, объекта культурного наследия федерального значения «Дом губернской 6-й», расположенного по адресу: Санкт-Петербург, город Кронштадт, Красная ул., д. 2, лит. А, объекта культурного наследия федерального значения «Дом губернской 7-й», расположенного по адресу: Санкт-Петербург, город Кронштадт, Петровская ул., д. 14, лит. Б, объекта культурного наследия федерального значения «Дом губернской 8-й», расположенного по адресу: Санкт-Петербург, город Кронштадт, Петровская ул., д. 16/2, лит. А (г. Кронштадт, Петровская ул., 16, Коммунистическая ул., 2), объекта культурного наследия федерального значения «Дом губернской 9-й», расположенного по адресу: Санкт-Петербург, город Кронштадт, Петровская ул., д. 16/2, лит. А (г. Кронштадт, Петровская ул., 16-а), объекта культурного наследия федерального значения «Образцовая склярня», расположенного по адресу: Санкт-Петербург, город Кронштадт, Петровская ул., д. 14, лит. А; д.14, лит.Б (г. Кронштадт, Петровская ул., 14), выделенного объекта культурного наследия «Жилый дом», расположенного по адресу: Санкт-Петербург, г. Кронштадт, Петровская ул., д.8, корп. 4, лит. А (Петровская ул., 8, корп. 4), выделенного объекта культурного наследия «Жилый дом», расположенного по адресу: Санкт-Петербург, г. Кронштадт, Петровская ул., д.10, корп. 4, лит. А (Петровская ул., 10, корп. 4), объекта культурного наследия регионального значения «Жилый дом купца Васильева», расположенного по адресу: Санкт-Петербург, г. Кронштадт, Петровская ул., д. 13/6, лит. А (Остябрьская ул., 13, Красная ул., 6), объекта культурного наследия регионального значения «Жилый дом купца Васильева», расположенного по адресу: Санкт-Петербург, г. Кронштадт, Петровская ул., д. 15, лит. А (Остябрьская ул., 15, Красная ул., 3), объекта культурного наследия федерального значения «Летний сад», расположенного по адресу: Санкт-Петербург, г. Кронштадт, Петровская ул., объекта культурного наследия федерального значения «Первый учебный морской экипаж» при проведении капитального, текущего, аварийного, строительного работ на объекте «Ремонтно-строительные работы сетей в квартале 51, г. Кронштадт», на земельном участке, непосредственно смежном с земельными участками в границах территории объектов культурного наследия («Мемориал» по обеспечению сохранности объекта культурного наследия федерального значения «Дом губернской 1-й», расположенного по адресу: Санкт-Петербург, город Кронштадт, Петровская ул., д. 8, корп.2, лит. А, объекта культурного наследия федерального значения «Дом губернской 2-й», расположенного по адресу: Санкт-Петербург, город Кронштадт, Петровская ул., д. 8, корп.3, лит. А, объекта культурного наследия федерального значения «Дом губернской 3-й», расположенного по адресу: Санкт-Петербург, город Кронштадт, Петровская ул., д. 10, корп.2, лит. А, объекта культурного наследия федерального значения «Дом губернской 4-й», расположенного по адресу: Санкт-Петербург, город Кронштадт, Петровская ул., д. 10, корп.3, лит. А, объекта культурного наследия федерального значения «Дом губернской 5-й», расположенного по адресу: Санкт-Петербург, город Кронштадт, Петровская ул., д. 12, лит. А, объекта культурного наследия федерального значения «Дом губернской 6-й», расположенного по адресу: Санкт-Петербург, город Кронштадт, Красная ул., д. 2, лит. А, объекта культурного наследия федерального значения «Дом губернской 7-й», расположенного по адресу: Санкт-Петербург, город Кронштадт, Петровская ул., д. 14, лит. Б, объекта культурного наследия федерального значения «Дом губернской 8-й», расположенного по адресу: Санкт-Петербург, город Кронштадт, Петровская ул., д. 16/2, лит. А (г. Кронштадт, Петровская ул., 16, Коммунистическая ул., 2), объекта культурного наследия федерального значения «Дом губернской 9-й», расположенного по адресу: Санкт-Петербург, город Кронштадт, Петровская ул., д. 16/2, лит. А (г. Кронштадт, Петровская ул., 16-а), объекта культурного наследия федерального значения «Образцовая склярня», расположенного по адресу: Санкт-Петербург, город Кронштадт, Петровская ул., д. 14, лит. А; д.14, лит.Б (г. Кронштадт, Петровская ул., 14), выделенного объекта культурного наследия «Жилый дом», расположенного по адресу: Санкт-Петербург, г. Кронштадт, Петровская ул., д.8, корп. 4, лит. А (Петровская ул., 8, корп. 4) выделенного объекта культурного наследия «Жилый дом», расположенного по адресу: Санкт-Петербург, г. Кронштадт, Петровская ул., д.10, корп. 4, лит. А (Петровская ул., 10, корп. 4), объекта культурного наследия регионального значения «Жилый дом купца Васильева», расположенного по адресу: Санкт-Петербург, г. Кронштадт, Петровская ул., д. 13/6, лит. А (Остябрьская ул., 13, Красная ул., 6), объекта культурного наследия регионального значения «Жилый дом купца Васильева», расположенного по адресу: Санкт-Петербург, г. Кронштадт, Петровская ул., д. 15, лит. А (Остябрьская ул., 15, Красная ул., 3), а также объекта культурного наследия федерального значения «Летний сад», расположенного по адресу: Санкт-Петербург, г. Кронштадт, Петровская ул., объекта культурного наследия федерального значения «Первый учебный морской экипаж», при реализации проектного решения «Ремонтно-строительные работы сетей в квартале 51, г. Кронштадт», инв.№: 78-10-2219-ОСД/03, ООО «ЦНБИС», 2022 г.)

Копия Распоряжения КГИОП от 24.05.2017 №07-19-186/17 «Об утверждении охранного обязательства собственника или иного законного владельца объекта культурного наследия федерального значения «Сад (частично утрачен)», включенного в единый государственный реестр объектов культурного наследия (памятников истории и культуры) народов Российской Федерации



**ПРАВИТЕЛЬСТВО САНКТ-ПЕТЕРБУРГА
КОМИТЕТ ПО ГОСУДАРСТВЕННОМУ КОНТРОЛЮ, ИСПОЛЬЗОВАНИЮ
И ОХРАНЕ ПАМЯТНИКОВ ИСТОРИИ И КУЛЬТУРЫ**

РАСПОРЯЖЕНИЕ

24 МАЯ 2017

№ 04-19-186/17

Об утверждении охранного обязательства собственника или иного законного владельца объекта культурного наследия федерального значения «Сад (частично утрачен)», включенного в единый государственный реестр объектов культурного наследия (памятников истории и культуры) народов Российской Федерации

В соответствии с главой VIII Федерального закона от 25.06.2002 № 73-ФЗ «Об объектах культурного наследия (памятниках истории и культуры) народов Российской Федерации»:

1. Утвердить охранное обязательство собственника или иного законного владельца объекта культурного наследия федерального значения «Сад (частично утрачен)», расположенного по адресу: Санкт-Петербург, город Кронштадт, Коммунистическая улица, д. 1, лит. А; д. 1, корп. 2, лит. А (согласно постановлению Правительства РФ от 10.07.2001 № 527: г. Кронштадт, Макаровская ул., 1/3, во дворе Первого учебного морского экипажа), входящего в состав объекта культурного наследия федерального значения «Первый учебный морской экипаж», включенного в единый государственный реестр объектов культурного наследия (памятников истории и культуры) народов Российской Федерации (далее – объект), согласно приложению к настоящему распоряжению.

2. Начальнику Юридического управления-юрисконсульту КГИОП обеспечить направление копии настоящего распоряжения КГИОП с копией утвержденного охранного обязательства собственнику объекта, другим лицам, к обязанностям которых относится его исполнение, а также в орган, уполномоченный на ведение Единого государственного реестра недвижимости в порядке, установленном законодательством Российской Федерации, в течение пятнадцати рабочих дней со дня утверждения охранного обязательства.

3. Начальнику отдела государственного учета объектов культурного наследия Управления организационного обеспечения, популяризации и государственного учета объектов культурного наследия КГИОП обеспечить направление настоящего распоряжения КГИОП с утвержденным охранным обязательством в Министерство культуры Российской Федерации для приобщения к учетному делу объекта.

4. Начальнику отдела координации и контроля Управления организационного обеспечения, популяризации и государственного учета объектов культурного наследия КГИОП обеспечить размещение настоящего распоряжения КГИОП с утвержденным охранным обязательством на сайте КГИОП в информационно-телекоммуникационной сети «Интернет» и в локальной компьютерной сети КГИОП.

5. Контроль за выполнением настоящего распоряжения остается за заместителем председателя КГИОП - начальником Управления организационного обеспечения, популяризации и государственного учета объектов культурного наследия.

Заместитель председателя КГИОП -
начальник Управления организационного обеспечения,
популяризации и государственного учета
объектов культурного наследия

Г.Р. Аганова

Приложение
к распоряжению КГИОП
от 24 мая 2011 № 07-19-186/11

**ОХРАННОЕ ОБЯЗАТЕЛЬСТВО
СОБСТВЕННИКА ИЛИ ИНОГО ЗАКОННОГО ВЛАДЕЛЬЦА**

объекта культурного наследия, включенного в единый государственный реестр объектов культурного наследия (памятников истории и культуры) народов Российской Федерации

"Сад (частично утрачен)"

(указать наименование объекта культурного наследия в соответствии с правовым актом о его принятии на государственную охрану)

регистрационный номер объекта культурного наследия в едином государственном реестре объектов культурного наследия (памятников истории и культуры) народов Российской Федерации:

О	Т	С	У	Т	С	Т	В	У	Е	Т	-	-	-	-
---	---	---	---	---	---	---	---	---	---	---	---	---	---	---

Раздел 1. Данные об объекте культурного наследия, включенном в единый государственный реестр объектов культурного наследия (памятников истории и культуры) народов Российской Федерации

(заполняются в случае, предусмотренном п. 5 ст. 47.6 Федерального закона от 25.06.2002 N 73-ФЗ "Об объектах культурного наследия (памятниках истории и культуры) народов Российской Федерации")

Отметка о наличии или отсутствии паспорта объекта культурного наследия, включенного в единый государственный реестр объектов культурного наследия (памятников истории и культуры) народов Российской Федерации, в отношении которого утверждено охранное обязательство (далее - объект культурного наследия):

имеется отсутствует V
(нужное отметить знаком "V")

При наличии паспорта объекта культурного наследия он является неотъемлемой частью охранного обязательства.

При отсутствии паспорта объекта культурного наследия в охранное обязательство вносятся следующие сведения:

1. Сведения о наименовании объекта культурного наследия:

Сад (частично утрачен)

2. Сведения о времени возникновения или дате создания объекта культурного наследия, датах основных изменений (перестройки) данного объекта и (или) датах связанных с ним исторических событий:

1842 г. Входит в состав объекта культурного наследия федерального значения «Первый учебный морской экипаж» (согласно постановлению Правительства РФ от 10.07.2001 № 527: г. Кронштадт, Махаровская ул., 1/3, Коммунистическая ул., 3, 3-а).

58-74754275-07740367067101

- 2 -

3. Сведения о категории историко-культурного значения объекта культурного наследия:

федерального регионального муниципального значения
(нужное отметить знаком "V")

4. Сведения о виде объекта культурного наследия:

памятник ансамбль
(нужное отметить знаком "V")

5. Номер и дата принятия акта органа государственной власти о включении объекта культурного наследия в единый государственный реестр объектов культурного наследия (памятников истории и культуры) народов Российской Федерации:

постановление Правительства РФ № 527 от «10» июля 2001 г.

6. Сведения о местонахождении объекта культурного наследия (адрес объекта или при его отсутствии описание местоположения объекта):

Санкт-Петербург

(Субъект Российской Федерации)

Санкт-Петербург, г. Кронштадт

(населенный пункт)

улица --- д. --- корп./стр. --- помещение/квартира ---

иные сведения:

Макаровская ул., 1/3, во дворе Первого учебного морского экипажа (согласно постановлению Правительства РФ от 10.07.2001 № 527)
Санкт-Петербург, Кронштадтский район, город Кронштадт, Коммунистическая улица, д. 1, лит. А (согласно выписке из единого государственного реестра прав на недвижимое имущество и сделок с ним от 31.08.2016 № 90-23998372)
Санкт-Петербург, город Кронштадт, Коммунистическая улица, д. 1, корп. 2, лит. А (согласно выписке из единого государственного реестра прав на недвижимое имущество и сделок с ним от 31.08.2016 № 90-23998853)

7. Сведения о границах территории объекта культурного наследия (для объектов археологического наследия прилагается графическое отражение границ на плане земельного участка, в границах которого он располагается):

план границ территории объекта культурного наследия федерального значения "Первый учебный морской экипаж", утвержден КГИОП 04.07.2005, согласно приложению №1 к настоящему охранному обязательству

8. Описание предмета охраны объекта культурного наследия:

58-14710275-075/0307967101

- 3 -

предмет охраны объекта культурного наследия федерального значения "Первый учебный морской экипаж", утвержденный распоряжением КГИОП от 07.11.2016 № 10-583, согласно приложению № 2 к настоящему охранному обязательству

9. Фотографическое (иное графическое) изображение объекта (на момент утверждения охранного обязательства):

Прилагается: изображения,

(указать количество)

согласно приложению № 3 к настоящему охранному обязательству.

10. Сведения о наличии зон охраны данного объекта культурного наследия с указанием номера и даты принятия органом государственной власти акта об утверждении указанных зон либо информация о расположении данного объекта культурного наследия/земельного участка, в границах которого располагается объект археологического наследия, в границах зон охраны другого объекта культурного наследия:

Закон Санкт-Петербурга от 24.12.2008 № 820-7 "О границах зон охраны объектов культурного наследия на территории Санкт-Петербурга и режимах использования земель в границах указанных зон и о внесении изменений в Закон Санкт-Петербурга "О Генеральном плане Санкт-Петербурга и границах зон охраны объектов культурного наследия на территории Санкт-Петербурга"

11. Сведения о требованиях к осуществлению деятельности в границах территории объекта культурного наследия, включенного в единый государственный реестр объектов культурного наследия (памятников истории и культуры) народов Российской Федерации, об особом режиме использования земельного участка, в границах которого располагается объект археологического наследия, установленных статьей 5.1 Федерального закона от 25.06.2002 N 73-ФЗ "Об объектах культурного наследия (памятниках истории и культуры) народов Российской Федерации" (далее - Закон 73-ФЗ):

1) на территории памятника или ансамбля запрещаются строительство объектов капитального строительства и увеличение объемно-пространственных характеристик существующих на территории памятника или ансамбля объектов капитального строительства; проведение земляных, строительных, мелворативных и иных работ, за исключением работ по сохранению объекта культурного наследия или его отдельных элементов, сохранению историко-градостроительной или природной среды объекта культурного наследия;

2) на территории памятника, ансамбля разрешается ведение хозяйственной деятельности, не противоречащей требованиям обеспечения сохранности объекта культурного наследия и позволяющей обеспечить функционирование объекта культурного наследия в современных условиях;

3) в случае нахождения памятника или ансамбля на территории достопримечательного места подлежат также исполнению требования и ограничения, установленные в соответствии со статьей 5.1 Закона 73-ФЗ, для осуществления хозяйственной деятельности на территории достопримечательного места;

4) особый режим использования земельного участка, в границах которого располагается объект археологического наследия, предусматривает возможность проведения археологических полевых работ в порядке, установленном Законом 73-ФЗ, земляных, строительных, мелворативных, хозяйственных работ, указанных в статье 30 Закона 73-ФЗ работ по использованию лесов и иных работ при условии обеспечения сохранности объекта археологического наследия, а также обеспечения доступа граждан к указанному объекту.

58-74750275-67760307967101

- 4 -

12. Иные сведения, предусмотренные Законом 73-ФЗ:

Действие охранного обязательства прекращается со дня принятия Правительством Российской Федерации решения об исключении объекта культурного наследия из реестра.

Раздел 2. Требования к сохранению объекта культурного наследия
(заполняется в соответствии со статьей 47.2 Закона 73-ФЗ)

13. Требования к сохранению объекта культурного наследия, включенного в единый государственный реестр объектов культурного наследия (памятников истории и культуры) народов Российской Федерации, предусматривают консервацию, ремонт, реставрацию объекта культурного наследия, приспособление объекта культурного наследия для современного использования либо сочетание указанных мер.

Состав (перечень) и сроки (периодичность) проведения работ по сохранению объекта культурного наследия, в отношении которого утверждено охранное обязательство, определяются соответствующим органом охраны объектов культурного наследия:

Комитет по государственному контролю, использованию и охране памятников истории и культуры Санкт-Петербурга (далее - КГИОП)

(указать наименование органа охраны объектов культурного наследия, утвердившего охранное обязательство)

на основании акта технического состояния объекта культурного наследия, составленного в порядке, установленном пунктом 2 статьи 47.2 Закона 73-ФЗ.

14. Лицо (лица), указанное (указанные) в пункте 11 статьи 47.6 Закона 73-ФЗ, обязано (обязаны) обеспечить финансирование и организацию проведения научно-исследовательских, изыскательских, проектных работ, консервации, ремонта, реставрации и иных работ, направленных на обеспечение физической сохранности объекта культурного наследия и сохранение предмета охраны объекта культурного наследия, в порядке, установленном Законом 73-ФЗ.

В случае обнаружения при проведении работ по сохранению объекта культурного наследия объектов, обладающих признаками объекта культурного наследия, в том числе объектов археологического наследия, собственник или иной законный владелец обязан незамедлительно приостановить работы и направить в течение трех рабочих дней со дня их обнаружения заявление в письменной форме об указанных объектах в региональный орган охраны объектов культурного наследия:

КГИОП

(указать наименование соответствующего регионального органа охраны объектов культурного наследия. В случае если охранное обязательство утверждено не данным органом охраны, указать его полное наименование и почтовый адрес)

Дальнейшее взаимодействие с региональным органом охраны объектов культурного наследия собственник или иной законный владелец объекта культурного наследия обязан осуществлять в порядке, установленном статьей 36 Закона 73-ФЗ.

15. Работы по сохранению объекта культурного наследия должны организовываться собственником или иным законным владельцем объекта культурного наследия в соответствии с порядком, предусмотренным статьей 45 Закона 73-ФЗ.

16. Собственник (иной законный владелец) земельного участка, в границах которого

58-74750275-0750337067101

- 5 -

расположен объект археологического наследия, обязан:

- обеспечивать неизменность внешнего облика;
- сохранять целостность, структуру объекта археологического наследия;
- организовывать и финансировать спасательные археологические полевые работы на данном объекте археологического наследия в случае, предусмотренном статьёй 40, и в порядке, установленном статьёй 45.1 Закона 73-ФЗ.

Раздел 3. Требования к содержанию объекта культурного наследия (заключается в соответствии со статьёй 47.3 Закона 73-ФЗ)

17. При содержании и использовании объекта культурного наследия, включенного в единый государственный реестр объектов культурного наследия (памятников истории и культуры) народов Российской Федерации, в целях поддержания в надлежащем техническом состоянии без ухудшения физического состояния и (или) изменения предмета охраны данного объекта культурного наследия лица, указанные в пункте 11 статьи 47.6 Закона 73-ФЗ, обязаны:

1) осуществлять расходы на содержание объекта культурного наследия и поддержание его в надлежащем техническом, санитарном и противопожарном состоянии;

2) не проводить работы, изменяющие предмет охраны объекта культурного наследия либо ухудшающие условия, необходимые для сохранности объекта культурного наследия;

3) не проводить работы, изменяющие облик, объемно-планировочные и конструктивные решения и структуры, интерьер объекта культурного наследия в случае, если предмет охраны объекта культурного наследия не определен;

4) соблюдать установленные статьёй 5.1 Закона 73-ФЗ требования к осуществлению деятельности в границах территории объекта культурного наследия, особый режим использования земельного участка, водного объекта или его части, в границах которых располагается объект археологического наследия;

5) не использовать объект культурного наследия (за исключением оборудованных с учетом требований противопожарной безопасности объектов культурного наследия, предназначенных либо предназначавшихся для осуществления и (или) обеспечения указанных ниже видов хозяйственной деятельности, и помещений для хранения предметов религиозного назначения, включая свечи и лампадное масло):

под склады и объекты производства взрывчатых и огнеопасных материалов, предметов и веществ, загрязняющих интерьер объекта культурного наследия, его фасад, территорию и водные объекты и (или) имеющих вредные паровоздушные и иные выделения;

под объекты производства, имеющие оборудование, оказывающее динамическое и вибрационное воздействие на конструкции объекта культурного наследия, независимо от мощности данного оборудования;

под объекты производства и лаборатории, связанные с неблагоприятным для объекта культурного наследия температурно-влажностным режимом и применением химически активных веществ;

б) незамедлительно извещать:

КГИОП

(указать наименование органа охраны объектов культурного наследия, утвердившего охранное обязательство)

обо всех известных ему повреждениях, авариях или об иных обстоятельствах, причинивших вред объекту культурного наследия, включая объект археологического наследия, земельному участку в границах территории объекта культурного наследия или угрожающих причинением такого вреда, и безотлагательно принимать меры по предотвращению дальнейшего разрушения, в том числе проводить противоаварийные работы в порядке, установленном для проведения работ по сохранению объекта культурного наследия;

38-74750275-07760307067101

- 6 -

7) не допускать ухудшения состояния территории объекта культурного наследия, включенного в единый государственный реестр объектов культурного наследия (памятников истории и культуры) народов Российской Федерации, поддерживать территорию объекта культурного наследия в благоустроенном состоянии.

18. Собственник жилого помещения, являющегося объектом культурного наследия или частью такого объекта, обязан выполнять требования к сохранению объекта культурного наследия в части, предусматривающей обеспечение поддержания объекта культурного наследия или части объекта культурного наследия в надлежащем техническом состоянии без ухудшения физического состояния и изменения предмета охраны объекта культурного наследия.

19. В случае обнаружения при проведении работ на земельном участке в границах территории объекта культурного наследия объектов, либо на земельном участке, в границах которого располагается объект археологического наследия, объектов, обладающих признаками объекта культурного наследия, лица, указанные в пункте 11 статьи 47.6 Закона 73-ФЗ, осуществляют действия, предусмотренные подпунктом 2 пункта 3 статьи 47.2 Закона 73-ФЗ.

20. В случае если содержание или использование объекта культурного наследия, включенного в единый государственный реестр объектов культурного наследия (памятников истории и культуры) народов Российской Федерации, а также земельного участка, в границах которого располагается объект археологического наследия, может привести к ухудшению состояния данного объекта культурного наследия и (или) предмета охраны данного объекта культурного наследия, в предписании, направляемом

КГИОП

(указать наименование органа охраны объектов культурного наследия, утвердившего охранное обязательство)

собственнику или иному законному владельцу объекта культурного наследия, устанавливаются следующие требования:

1) к видам хозяйственной деятельности с использованием объекта культурного наследия, включенного в реестр, земельного участка, в границах которого располагается объект археологического наследия, либо к видам хозяйственной деятельности, оказывающим воздействие на указанные объекты, в том числе ограничение хозяйственной деятельности;

2) к использованию объекта культурного наследия, включенного в реестр, земельного участка, в границах которого располагается объект археологического наследия, при осуществлении хозяйственной деятельности, предусматривающие в том числе ограничение технических и иных параметров воздействия на объект культурного наследия.

3) к благоустройству в границах территории объекта культурного наследия, включенного в реестр, земельного участка, в границах которого располагается объект археологического наследия.

**Раздел 4. Требования к обеспечению доступа граждан
Российской Федерации, иностранных граждан и лиц без гражданства
к объекту культурного наследия, включенному в реестр
(заполняется в соответствии со статьей 47.4 Закона 73-ФЗ)**

21. Условия доступа к объекту культурного наследия, включенному в реестр (периодичность, длительность и иные характеристики доступа), устанавливаются соответствующим органом охраны объектов культурного наследия, определенным пунктом 7 статьи 47.6 Закона 73-ФЗ, с учетом мнения собственника или иного законного владельца такого объекта, а также с учетом вида объекта культурного наследия, включенного в реестр, категории его историко-культурного значения, предмета охраны, физического состояния объекта культурного наследия, требований к его сохранению, характера современного

38-74750275-0750307667181

использования данного объекта культурного наследия, включенного в реестр.

Условия доступа к объектам культурного наследия, включенным в реестр, используемым в качестве жилых помещений, а также к объектам культурного наследия религиозного назначения, включенным в реестр, устанавливаются соответствующим органом охраны объектов культурного наследия по согласованию с собственниками или иными законными владельцами этих объектов культурного наследия.

При определении условий доступа к памятникам или ансамблям религиозного назначения учитываются требования к внешнему виду и поведению лиц, находящихся в границах территорий указанных объектов культурного наследия религиозного назначения, соответствующие внутренним установлениям религиозной организации, если такие установления не противоречат законодательству Российской Федерации.

В случае, если интерьер объекта культурного наследия не относится к предмету охраны объекта культурного наследия, требование к обеспечению доступа во внутренние помещения объекта культурного наследия, включенного в реестр, не может быть установлено.

Условия доступа к объектам культурного наследия, расположенным на территории Российской Федерации и предоставленным в соответствии с международными договорами Российской Федерации дипломатическим представительствам и консульским учреждениям иностранных государств в Российской Федерации, международным организациям, а также к объектам культурного наследия, находящимся в собственности иностранных государств и международных организаций, устанавливаются в соответствии с международными договорами Российской Федерации.

Физические и юридические лица, проводящие археологические полевые работы, имеют право доступа к объектам археологического наследия, археологические полевые работы на которых предусмотрены разрешением (открытым листом) на проведение археологических полевых работ. Физическим и юридическим лицам, проводящим археологические полевые работы, в целях проведения указанных работ собственниками и (или) пользователями земельных участков, в границах которых расположены объекты археологического наследия, должен быть обеспечен доступ к земельным участкам, участкам водных объектов, участкам лесного фонда, на территорию, определенную разрешением (открытым листом) на проведение археологических полевых работ.

Обеспечить доступ гражданам Российской Федерации, иностранным гражданам и лицам без гражданства к объекту культурного наследия в соответствии с внутренним порядком, установленным собственником или иным законным владельцем объекта культурного наследия.

**Раздел 5. Требования к размещению наружной рекламы
на объектах культурного наследия, их территориях
(заполняется в случаях, определенных подпунктом 4 пункта 2 статьи 47.6 Закона 73-ФЗ)**

22. Требования к размещению наружной рекламы:

Не допускается распространение наружной рекламы на объектах культурного наследия, включенных в единый государственный реестр объектов культурного наследия (памятников истории и культуры) народов Российской Федерации, а также на их территориях, за исключением достопримечательных мест.

Запрет или ограничение распространения наружной рекламы на объектах культурного наследия, находящихся в границах достопримечательного места и включенных в единый государственный реестр объектов культурного наследия (памятников истории и культуры) народов Российской Федерации, а также требования к ее распространению устанавливаются соответствующим органом охраны объектов культурного наследия, определенным пунктом 7 статьи 47.6 Закона 73-ФЗ, и вносятся в правила землепользования и застройки, разработанные в соответствии с Градостроительным кодексом Российской Федерации.

Указанные требования не применяются в отношении распространения на объектах

культурного наследия, их территориях наружной рекламы, содержащей исключительно информацию о проведении на объектах культурного наследия, их территориях театрально-зрелищных, культурно-просветительных и зрелищно-развлекательных мероприятий или исключительно информацию об указанных мероприятиях с одновременным упоминанием об определенном лице как о спонсоре конкретного мероприятия при условии, если такому упоминанию отведено не более чем десять процентов рекламной площади (пространства). В таком случае актом соответствующего органа охраны объектов культурного наследия устанавливаются требования к размещению наружной рекламы на данном объекте культурного наследия (либо его территории), включая место (места) ее возможного размещения, требования к внешнему виду, цветовым решениям, способам крепления.

Раздел 6. Иные обязанности лица (лиц), указанного (указанных) в пункте 11 статьи 47.6 Федерального закона от 25.06.2002 N 73-ФЗ "Об объектах культурного наследия (памятниках истории и культуры) народов Российской Федерации"

23. Для лица (лиц), указанного (указанных) в пункте 11 статьи 47.6 Закона 73-ФЗ, устанавливаются обязанности:

1) по финансированию мероприятий, обеспечивающих выполнение требований в отношении объекта культурного наследия, включенного в реестр, установленных статьями 47.2 - 47.4 Закона 73-ФЗ;

2) по соблюдению требований к осуществлению деятельности в границах территории объекта культурного наследия, включенного в реестр, либо особого режима использования земельного участка, в границах которого располагается объект археологического наследия, установленных статьей 5.1 Закона 73-ФЗ.

24. Собственник, иной законный владелец, пользователь объекта культурного наследия, земельного участка, в границах которого располагается объект археологического наследия (в случае, указанном в пункте 11 статьи 47.6 Закона 73-ФЗ), а также все лица, привлеченные ими к проведению работ по сохранению (содержанию) объекта культурного наследия, обязаны соблюдать требования, запреты и ограничения, установленные законодательством об охране объектов культурного наследия.

25. Дополнительные требования в отношении объекта культурного наследия:

1) Выполнить работы по сохранению объекта культурного наследия, определенные КГИОП на основании акта технического состояния объекта культурного наследия, составленного в порядке, установленном пунктом 2 статьи 47.2 Закона 73-ФЗ:

№	Наименование работ	Сроки выполнения	Примечание
1	На основании задания КГИОП разработать проектную документацию по реставрации объекта культурного наследия, согласовать с КГИОП	В течение 36 месяцев со дня утверждения охранного обязательства актом КГИОП	
2	Выполнить работы по реставрации объекта культурного наследия на основании задания и разрешения КГИОП, в соответствии с проектной документацией, согласованной с КГИОП	В течение 60 месяцев со дня утверждения охранного обязательства актом КГИОП	

2) Осуществлять размещение дополнительного оборудования и дополнительных элементов, переоборудование и переустройство на объекте культурного наследия, его территории, в соответствии с порядком, установленным законодательством Российской Федерации и Санкт-Петербурга, предусматривающим получение согласования с КГИОП.

3) Не допускать уничтожения или повреждения объекта культурного наследия, а также действий, создающих угрозу уничтожения, повреждения объекта культурного наследия или причинения ему иного вреда.

4) Обеспечивать условия, препятствующие уничтожению, повреждению объекта

культурного наследия или его территории со стороны третьих лиц, не являющихся собственником (законным владельцем) объекта культурного наследия или его части.

5) Проводить обследование технического состояния объекта культурного наследия и территории не реже одного раза в пять лет.

Выводы и рекомендации обследований представлять в КГИОП на согласование.

6) Исполнять требования предписаний КГИОП об устранении нарушений законодательства в области сохранения и использования объекта культурного наследия и обеспечении сохранности объекта культурного наследия в установленные в них сроки.

7) В установленном порядке обеспечивать установку на объекте культурного наследия информационных надписей и обозначений, обеспечивая их содержание, а также ремонт и восстановление в случае выявления повреждения или утраты.

8) Безвозмездно предоставлять должностным лицам КГИОП информацию и документы по вопросам охраны объекта культурного наследия (в том числе, касающуюся вопросов обеспечения сохранности и содержания объекта культурного наследия и его территории).

9) Обеспечить условия соответствия объекта культурного наследия требованиям пожарной безопасности в соответствии с действующим законодательством исходя из требований по сохранению облика, интерьера и предмета охраны объекта культурного наследия, в том числе при необходимости обеспечить разработку специальных технических условий, отражающих специфику обеспечения их пожарной безопасности и содержащих комплекс необходимых инженерно-технических и организационных мероприятий по обеспечению пожарной безопасности.

10) В случае, если территория объекта культурного наследия ограничена по периметру фундамента, Собственник (иной законный владелец) обеспечивает уборку прилегающей территории от промышленных и бытовых отходов на расстоянии 10 метров от фундамента объекта культурного наследия.

11) Собственник (иной законный владелец) объекта культурного наследия обязан беспрепятственно по предъявлению служебного удостоверения и копии приказа (распоряжения) руководителя (заместителя руководителя) КГИОП о назначении проверки, либо задания КГИОП обеспечивать доступ должностных лиц КГИОП, уполномоченных на осуществление государственного надзора за состоянием, содержанием, сохранением, использованием, популяризацией и государственной охраной объектов культурного наследия к объекту культурного наследия, для посещения и обследования используемых указанными лицами при осуществлении хозяйственной и иной деятельности территории, зданий, производственных, хозяйственных и иных нежилых помещений, строений, сооружений, являющихся объектами культурного наследия либо находящиеся в зонах охраны таких объектов, земельных участков, на которых такие объекты расположены либо которые находятся в зонах охраны таких объектов, а с согласия собственников жилые помещения, являющиеся объектами культурного наследия, в целях проведения исследований, испытаний, измерений, расследований, экспертизы и других мероприятий по контролю.

12) Направлять в КГИОП, ежегодно в срок не позднее 1 июля года, следующего за отчетным, уведомление о выполнении требований охранного обязательства.

13) Учреждениям и организациям, предоставляющим услуги населению, выполнять в соответствии с законодательством Российской Федерации требования по обеспечению доступа к объекту культурного наследия инвалидов, которые включают, в том числе, следующие условия доступности объектов культурного наследия для инвалидов:

1. обеспечение возможности самостоятельного передвижения по территории объекта культурного наследия, обеспечение возможности входа и выхода из объекта культурного наследия, в том числе с использованием кресел-колясок, специальных подъемных устройств, возможности кратковременного отдыха в сидячем положении при нахождении на объекте культурного наследия, а также надлежащее размещение оборудования и носителей информации, используемых для обеспечения доступности объектов для

инвалидов с учетом ограничений их жизнедеятельности;

2. дублирование текстовых сообщений голосовыми сообщениями, озвучение объекта культурного наследия знаками, выполненными рельефно-точечным шрифтом Брайля;
3. сопровождение инвалидов, имеющих стойкие расстройства функции зрения и самостоятельного передвижения;
4. обеспечение условий для ознакомления с надписями, знаками и иной текстовой и графической информацией, допуск тифлосурдопереводчика;
5. допуск собаки-проводника при наличии документа, подтверждающего специальное обучение собаки-проводника, выданного в установленном порядке;
6. дублирование голосовой информации текстовой информацией, надписями и (или) световыми сигналами, допуск сурдопереводчика;
7. оказание помощи инвалидам в преодолении барьеров, мешающих ознакомлению с объектами культурного наследия (памятниками истории и культуры) народов Российской Федерации наравне с другими лицами.

Объем и содержание мер, обеспечивающих доступность для инвалидов объектов культурного наследия, определяется собственником (пользователем) объекта культурного наследия с учетом установленного порядка.

В целях обеспечения сохранности объекта культурного наследия в его исторической среде нормы установленного порядка применяются с учетом требований по сохранению объекта культурного наследия, предусмотренных Законом 73-ФЗ.

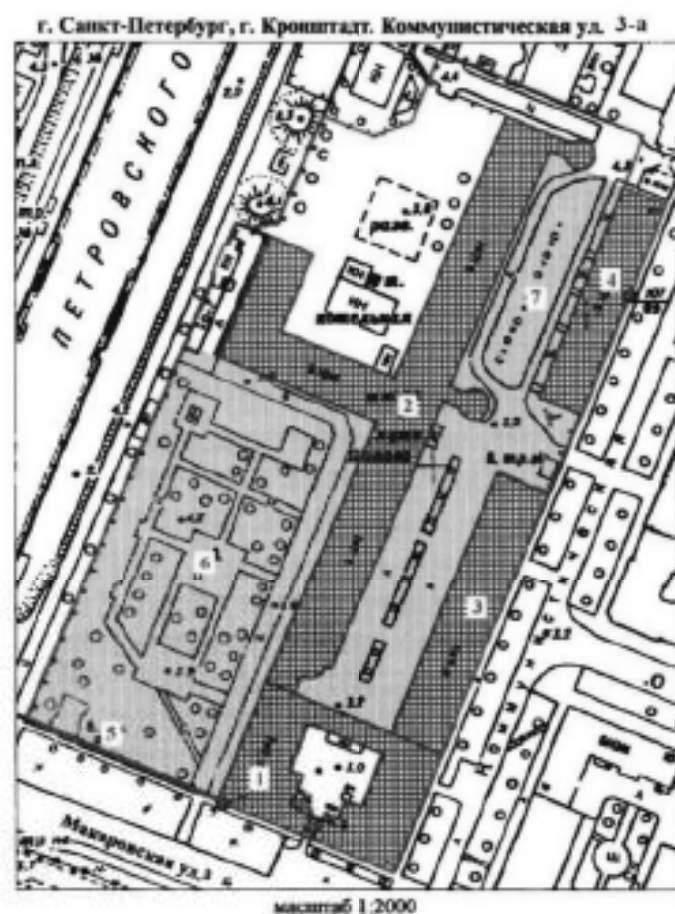
В случаях, когда обеспечение доступности для инвалидов объекта культурного наследия невозможно или может препятствовать соблюдению требований, обеспечивающих состояние сохранности и сохранение объекта культурного наследия, привести к изменению его особенностей, составляющих предмет охраны, собственником (пользователем) объекта культурного наследия предусматривается доступность объекта культурного наследия в дистанционном режиме посредством создания и развития в информационно-телекоммуникационной сети «Интернет» интернет-ресурса об объекте культурного наследия и обеспечения доступа к нему инвалидов, в том числе создание и адаптация интернет-ресурса для слабовидящих.

Приложение:

1. План границ территории объекта культурного наследия федерального значения "Первый учебный морской экипаж", утвержденный КГИОП 04.07.2005.
2. Предмет охраны объекта культурного наследия федерального значения "Первый учебный морской экипаж", утвержденный распоряжением КГИОП от 07.11.2016 № 10-583.
3. Фотографическое изображение объекта культурного наследия.

Приложение № 1
к охранному обязательству

**План границ территории
объекта культурного наследия
федерального значения
"Первый учебный морской экипаж"**



УСЛОВНЫЕ ОБОЗНАЧЕНИЯ

- Граница территории объекта культурного наследия федерального значения
- ▒ Объект культурного наследия федерального значения
- ▒ Здания и сооружения
- ▒ Парки, сады, скверы, бульвары, аллеи, палисадники


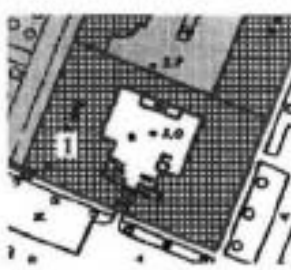


СОСТАВ ОБЪЕКТА

1. Дом Мешникова А.Д. (Миниха Б.Х.) - Адрес: Макаровская ул., 1/3, Коммунистическая ул., 3, 3-а
2. Казарма Первого учебного морского экипажа - Адрес: Коммунистическая ул. 1а, литер А
3. Казарма с внешним классом - Адрес: Макаровская ул., 1/3
4. Корпус служебной казармы Первого учебного морского экипажа - Адрес: Коммунистическая ул. 3, литер А
5. Ограда
6. Сад
7. Сад (частично утрачен)

Приложение № 2
к охранному обязательству

Предмет охраны

объекта культурного наследия федерального значения «Первый учебный морской экипаж», расположенного по адресу: Санкт-Петербург, г. Кронштадт, Коммунистическая ул., д. 1, литера А, д.1а, литера А, д.3, литера А, д. За, литера А (г. Кронштадт, г. Кронштадт, Макаровская ул., 1/3, Коммунистическая ул., 3, 3-а)

№ пп	Виды предметов охраны	Элементы предметов охраны	Фотофиксация
1	2	3	4
1	Объемно-пространственное и планировочное решение территории:	местоположение и градостроительные характеристики комплекса; роль комплекса в композиционно-планировочной структуре квартала; пространственно-планировочная композиция, включая композиционную связь элементов ансамбля (дом Меншикова А.Д. (Миниха Б.-Х.), казарма Первого учебного морского экипажа, казарма с мнимыми классами, корпус служебный казарм Первого учебного морского экипажа, ограда, сад, сад (частично утрачен), фонтаны (частично утрачены).	
1 дом Меншикова А.Д. (Миниха Б.-Х.) г. Кронштадт, Коммунистическая ул., д.1, литера А			
1	Объемно-пространственное решение:	габариты и конфигурация трехэтажного прямоугольного здания с внутренним двором сложной формы, аттиковым этажом по центральным осям южного фасада и воротным проездом по центральной оси южного фасада;	  

2

		<p>историческое конфигурация и габариты калматовой крыши;</p> <p>высота конька крыши.</p>	   
2	<p>Конструктивная система здания:</p>	<p>фундамент; историческое наружные и внутренние капитальные стены (кирпич);</p> <p>отметка и местоположение междуетажных перекрытий;</p> <p>исторические лестницы – количество (три), местоположение (по углам здания), габариты, тип (двухмаршевые), конструкция (марши на полукруг арках, поясками на арочных сводах и боковых арках); материал (известняк) и профиль ступеней;</p>	 

3







своды первого этажа – совместно с
распалубками, коробовые.
















коробовый свод воротного проема;





4

3	Объемно-планировочное решение:	историческое объемно-планировочное решение в габаритах капитальных стен.	
4	Архитектурно-художественное решение фасадов:	<p>архитектурно-художественное решение фасадов в формах классицизма;</p> <p>контрастное решение фасадов (по материалам натурных обследований);</p> <p>композиция и вид вертикального членения фасада и уровне второго-третьего этажей</p> <p>лицевые (южный, восточный и западный) фасады;</p> <p>материал и характер отделки фасадов – гладкая штукатурка;</p> <p>исторический материал цоколя;</p> <p>местоположение, габариты и конфигурация (прямоугольная) оконных и дверных проемов;</p> <p>исторический рисунок расстекловки, материал (дерево), цвет (коричневый) оконных заполнений;</p> <p>оформление оконных проемов основного объема здания профилированными подоконными досками;</p> <p>междупланная штукатурная тяга между первым и вторым этажами.</p>	     

	<p>штукатурные элементы простого профиля в уровне второго-третьего этажей со стилизованными лепными капителями в оформлении простенков лицевых фасадов основного объема;</p>	
	<p>штукатурная тяга в надоконном пространстве третьего этажа;</p>	
	<p>профилированный ступенчатый штукатурный венчающий карниз;</p>	
	<p>профилированный венчающий карниз в завершении аттикового этажа по южному фасаду основного объема;</p>	
	<p>ступенчатый аттик в завершении аттикового этажа;</p>	
	<p>дворовые фасады:</p> <p>материал и характер отделки фасадов – гладкая штукатурка.</p>	
	<p>местоположение, габариты и конфигурация (прямоугольная, - полуциркульная – центральный оконный проем по северному фасаду аттикового этажа) оконных проемов;</p> <p>исторический рисунок расстекловки, материал (дерево), цвет (коричневый) оконных заполнений.</p>	

II. Казарма Первого учебного морского экипажа г. Кронштадт, ул. Коммунистическая, д. 1а, литера А, д. 3а, литера А (г. Кронштадт, Коммунистическая ул., 3-а)		
1	Объемно-пространственное решение:	<p>габариты и конфигурация трехэтажного здания, включая ризалит в виде полубашни с торца и пристроенные объемы в виде башни до 2б и крайней северной осью постоянного лодового фасада, две раскреповки по южному фасаду;</p> <p>конфигурация и габариты вальмовой крыши и шатровых крыш башенных объемов;</p> <p>высота коньков крыши.</p>
		     

7

2	Конструктивная система здания:	<p>фундамент;</p> <p>исторические наружные и внутренние капитальные стены (карни);</p> <p>исторические лестницы – местоположение, архитектурное решение;</p> <p>отметки и местоположение междуэтажных перекрытий;</p> <p>своды коробовые с распалубками и на подпругных арках (в помещениях первого этажа).</p>	
3	Объемно-планировочное решение:	<p>историческое объемно-планировочное решение в габаритах капитальных стен</p>	
4	Архитектурно-художественное решение фасадов:	<p>восточный фасад;</p> <p>материал и характер отделки фасадов – гладкая штукатурка;</p> <p>материал и характер отделки цоколя – известняк;</p> <p>местоположение, габариты и конфигурация (прямоугольных) оконных и дверных проемов;</p> <p>исторический рисунок, материал (дерево), цвет (красочный) оконных заделочных;</p> <p>междуэтажная тяга между первым и вторым этажами;</p> <p>подоконная тяга в уровне третьего этажа;</p> <p>профилированный венчающий карниз;</p> <p>северный, восточный и северный торцевые фасады;</p> <p>материал и характер отделки фасадов – гладкая штукатурка;</p>	






	<p>материал и характер отделки цоколя – известняк;</p> <p>местоположение, габариты и конфигурация (прямоугольная) оконных и дверных проемов;</p> <p>исторический рисунок расстекловки, материал (дерево), цвет (коричневый) оконных заполнения;</p> <p>оформление оконных и дверных проемов первого этажа замковыми камнями;</p> <p>междуплановая тяга между первым и вторым этажами;</p> <p>штукатурный ступенчатый гладкий фриз в над оконными проемами в уровне третьего этажа;</p> <p>профилированный венчающий карниз;</p> <p>западный торцевой фасад:</p> <p>материал и характер отделки фасадов – гладкая штукатурка, руст;</p> <p>материал и характер отделки цоколя – известняк;</p> <p>местоположение, габариты и конфигурация (прямоугольная) оконных проемов;</p> <p>исторический рисунок расстекловки, материал (дерево), цвет (коричневый) оконных заполнения;</p>	
--	--	---

9

	<p>рустовка в уровне первого этажа;</p> <p>оформление оконных проемов первого этажа трехчастными замковыми камнями;</p> <p>междуэтажная тяга между первым и вторым этажами</p> <p>штукатурный гладкий фриз в основании венчающего карниза;</p> <p>профилированный венчающий карниз;</p> <p>цокольный фасад:</p> <p>два ризалита по 1-5 и 15 – 19 осей фасада;</p> <p>материал и характер отделки фасадов – гладкая штукатурка, руст;</p> <p>материал и характер отделки цоколя – известняк;</p> <p>местоположение, габариты и конфигурация (прямоугольных) оконных и дверных проемов;</p> <p>исторический рисунок расстекловки, материал (дерево), цвет (коричневый) оконных заполнений;</p> <p>аркадный пояс с вписанными в него оконными проемами с пилястрами со штукатурными профилированными капителями в уровне первого этажа раскреповок;</p> <p>рустовка фасада по 6 – 14 осей фасада в уровне первого этажа;</p>	      
--	---	---

	<p>оформление оконных и дверного проемов штукатурными замковыми камнями в уровне первого этажа по 6 – 14 осей фасада;</p> <p>штукатурная междуэтажная тяга между первым и вторым этажами;</p> <p>плоские штукатурные пилястры с лепными капителями и гладкими основаниями в межоконном пространстве в уровне второго - третьего этажей раскреповок;</p> <p>штукатурное профилированное оформление оконных проемов второго этажа с треугольными антаблементами на волютообразных кронштейнах, подоконными выступами и наличниками с профилированными декоративными полотнами по 8 – 12 осей фасада;</p> <p>профилированная штукатурная надоконная тяга в уровне третьего этажа;</p> <p>профилированный венчающий карниз;</p> <p>западный фасад:</p> <p>материал и характер отделки фасадов – гладкая штукатурка, руст;</p> <p>материал и характер отделки цоколя – известняк;</p> <p>местоположение, габариты и конфигурация (прямоугольная) оконных и дверных проемов;</p>	       
--	--	---

		<p>исторический рисунок расстекловки, материал (дерево), цвет (коричневый) оконных заполнений;</p> <p>архитектурный пояс с вписанными в него оконными проемами с пилястрами со штукатурными профилированными капителями в уровне первого этажа по 1 – 14 осей фасада;</p> <p>рустовка в уровне первого этажа по 15 - 31 осей фасада;</p> <p>оформление оконных проемов замковыми камнями в уровне первого этажа по 15 - 31 осей фасада;</p> <p>междуетажная тяга между первым и вторым этажами;</p> <p>плоские пиластры с лепными капителями и гладкими основаниями в межокожном пространстве в уровне второго - третьего этажей по 1 – 14 осей фасада;</p> <p>профилированное оформление оконных проемов второго этажа с треугольными сандризами на золотособорных кронштейнах, подоконными досками и нишами с профилированными декоративными подоконниками по 17 – 19, 22 – 24, 27 - 29 осей фасада;</p> <p>профилированный венчанный карниз.</p>	
<p>III. Казарма с минными классами г. Кронштадт, Коммунистическая ул., д.1, литера А (г. Кронштадт, Макаровская ул., 1/3)</p>			
1	<p>Объемно-пространственное решение:</p>	<p>габариты и конфигурация трехэтажного прямоугольного здания с пятью раскреповками по восточному лицевому и пятью раскреповками по западному дворовому фасадам;</p> <p>историческая конфигурация и габариты вальмовой крыши;</p>	



		высота конька крыши.	 
2	Конструктивная система здания:	<p>фундамент исторические наружные и внутренние капитальные стены (кирпич);</p> <p>отметки и местоположение промежуточных перекрытий;</p> <p>исторические лестницы (три) – местоположение, тип (тремаршевые), конструкция (марши на ситуатуренных косоурах, площадки на коробовых сводах); материал (настилки) и профиль ступеней.</p>	  
3	Объемно-планировочное решение:	историческое объемно-планировочное решение в габаритах капитальных стен.	

4	<p>Архитектурно-художественное решение фасадов:</p>	<p>архитектурно-художественное решение фасадов в формах классицизма;</p> <p>колористическое решение фасадам (по материалам натуральных облицовок);</p> <p>лицевой (восточный) фасад: материал и характер отделки фасадов – гладкая штукатурка, горизонтальный руст (отделка первого этажа);</p> <p>местоположение, габариты и конфигурация (прямоугольная) оконных проемов;</p> <p>исторический рисунок расстановки, материал (дерево), цвет (коричневый) оконных наличников;</p> <p>оформление оконных проемов первого этажа – штукатурные замковые камни и профилированные подоконные доски;</p> <p>междуглазная штукатурная тяга между первым и вторым этажами;</p> <p>подоконная штукатурная тяга в уровне второго этажа;</p> <p>штукатурная тяга в надоконном пространстве третьего этажа;</p> <p>профилированный ступенчатый штукатурный венчанный карниз;</p> <p>оформление оконных проемов второго этажа раскреповое – штукатурные профилированные наличники, подоконные балюстрады с профилированными лепными балюстрадами, трапециевидные сводики над крайними оконными проемами и треугольные сводики на штукатурных волнообразных кронштейнах над центральными оконными проемами;</p> <p>широчай и торцевой фасады: материал и характер отделки фасадов – гладкая штукатурка, горизонтальный руст</p>	    
---	---	---	---

		<p>местоположение, габариты и конфигурация (прямоугольная) оконных и дверных проемов;</p> <p>исторический рисунок раскладки, материал (дерево), цвет (коричневый) оконных занавесей;</p> <p>сформление оконных проемов первого этажа – штукатурные замковые камни;</p> <p>междуетажная штукатурная тяга между первым и вторым этажами;</p> <p>сформление оконных проемов второго этажа раскреповок западного фасада северного объема – штукатурные профилированные наличники, подоконные ниши, трапециевидные сандрки над крайними оконными проемами и треугольные сандрки на штукатурных волнообразных кронштейнах над центральными оконными проемами;</p> <p>штукатурная тяга в надоконном пространстве третьего этажа;</p> <p>профилированный ступенчатый венчающий карниз с модульонами по северному торцевому фасаду;</p>	
5	<p>Декоративно-художественная отделка интерьеров:</p>	<p>помещение второго этажа:</p> <p>печь белого изразца, угловая, 2-х ярусная, с рельефным декором;</p> <p>1-й ярус: по сторонам фасада на пиластрах рельефные факелы, выходящие из листьев, завершены вертикальными волнами с лентами, оканчены завитками; на боковых креплениях фриза - пальметки на завитках;</p> <p>в центре фриза симметричная композиция из розетки, завитков и сомкнутых пальметок на горизонтальной оси; под полкой переклад из трилистника; дверца тонкая латунная;</p> <p>2-й ярус: на фасаде неглубокая ниша с полуциркулярным завершением, импостами и архивольтом;</p> <p>в боковых тимпанах розетки; в нише - фигура Цереры, в высоком рельефе;</p> <p>на голове – венок из колосьев, в правой опущенной руке серп, в левой – сноп;</p> <p>слева - небольшой пьедестал;</p> <p>по сторонам ниши пиластры с декоративной композицией, подобной фризовой. Капители пиластров украшены вытиснутыми пальмовыми листьями;</p>	








	<p>на фризе композиция как в первом ярусе, но без розеток, по сторонам венки; профилированный карниз с конниками и листьями;</p> <p>неморальный кабинет адмирала С.О. Масарова:</p> <p>исторический рисунок дверных заполнения; прямые лепные сандривы над дверными проемами, на лепных волнообразных кронштейнах; профилированное обрамление дверных проемов;</p> <p>лепной фриз под потолком по периметру помещения, с модульонами, венками, розетками и порезкой;</p> <p>две угловых печи белого мрамора, 2-х ярусных, с рельефным декором;</p> <p>1-й ярус: по сторонам фасада на пиллястрах рельефные фрески, выходящие из листьев, завершаемые вертикальными венками с лентами, овалочные завитки; на боковых креплениях фриза - пальметки на завитках. В центре фриза симметричная композиция из розетки, завитков и сомкнутых пальметок на горизонтальной оси. Под полкой порезка из трюллитника. Двери топки чугунные, на левой печи на двери топки арматура из предметов военного обмундирования и снаряжения в венке: каска тяжелой кавалерии образца 1808 г, палаш, карабин кавалерийского, лядунки;</p> <p>2-й ярус: на фасаде неглубокая ниша с полушаровидным завершением, impostами и архаическим; в боковых тимпанах розетки; в нише:</p> <p>на правой печи – фигура стоящего бога Марса, в высоком рельефе, в костюме античного воина, в шлеме с султаном, левой рукой опирается на древко раздвигающегося знамени, правой берет за рукоятку меча, висящего слева; за спиной воин лук и колчан, у правой ноги стоит овальный щит;</p> <p>на левой печи – фигура стоящей богини Афины; на голове – шлем с гробом, правая рука придерживает у бедра складки зитона, левая поддерживает овальный щит; по сторонам тимпана пиллястры с декоративной</p>	  
--	---	---







16

		<p>композицией, особой фронтоной; Базы и капители пиластров украшены выгнутыми пальмовыми листьями; на фронте композиция как в первом ярусе, по сторонам венки с розетками в центре; профилированный карниз с монетами и листьями; гладкий низкий аттик.</p>	
<p>IV. Корпус служебный казарм Первого учебного морского экипажа Кронштадт, Коммунистическая ул., д. 1, литера А (г. Кронштадт, Коммунистическая ул., 3)</p>			
1	<p>Объемно-пространственное решение:</p>	<p>габариты и конфигурация прямоугольного в плане, двухэтажного здания, включая раскреповку по девяти центральным осям лицевого фасада; историческая конфигурация и габариты вальмовой крыши со слуховыми окнами; высота конька крыши.</p>	

			 
2	Конструктивная система здания:	<p>фундамент;</p> <p>исторические наружные и внутренние капитальные стены (кирпич);</p> <p>междуэтажные перекрытия – местоположение, отметки, лотками – количество (дос), местоположение, габариты, тип (двумаршевая), конструкция (марши на металлических костяках), вид интервала ступеней (известняк), профиль ступеней.</p>	 
3	Объемно-планировочное решение:	историческое объемно-планировочное решение в габаритах капитальных стен.	
4	Архитектурно-художественное решение фасадов:	<p>архитектурно-художественное решение фасадов в формах безордерного классицизма;</p> <p>историческое колористическое решение фасадов (в соответствии с результатами лепочной расцветки фасадов);</p> <p>лицевой фасад:</p> <p>материал отделки фасада – гладкая штукатурка;</p> <p>материал отделки цоколя – блоки из известняка;</p>	 

18




	<p>местоположение, габариты и конфигурация (прямоугольная) оконных и дверных проемов;</p> <p>исторический рисунок расстекловки, материал (дерево), цвет (коричневый) оконных запоренней;</p> <p>оформление оконных проемов первого этажа расстекловки штукатурными закладными камнями;</p> <p>оформление оконных проемов первого этажа в виде подоконных панелей простого профиля;</p> <p>штукатурная промежуточная тяга с металлическим окрытием между первым и вторым этажами;</p> <p>профилированный асбестоцементный карниз;</p> <p>южный торцевой фасад;</p> <p>материал отделки фасада – гладкая штукатурка;</p> <p>материал отделки цоколя – блоки из известняка;</p>	      
--	--	--

	<p>местоположение, габариты и конфигурация (прямоугольная) оконных проемов;</p> <p>исторический рисунок, материал (дерево), цвет (коричневый) оконных заполнений;</p> <p>штукатурная междуэтажная тяга с металлическим окрытием между первым и вторым этажами;</p> <p>профилированный венчающий карниз;</p> <p>северный торцевой фасад: материал отделки фасада – гладкая штукатурка;</p> <p>материал отделки цоколя – блоки из известняка;</p> <p>местоположение, габариты и конфигурация (прямоугольная) оконных проемов (заложены); оформление оконных проемов штукатурными замковыми камнями; ниша с полуциркульным завершением в центральной части фасада;</p>	     
--	---	--

		<p>дворовый фасад;</p> <p>материал отделки фасада – гладкая штукатурка;</p> <p>материал отделки цоколя – блоки из известняка;</p> <p>местоположение, габариты и конфигурация (прямоугольная) оконных и дверных проемов; исторический рисунок растресковки, материал (дерево), оконных заполнений;</p> <p>штукатурная междуэтажная тяга с металлическим окрытием между первым и вторым этажами;</p> <p>профилированный венчающий карниз.</p>	     
<p>V. Ограда (г. Кронштадт, Макаровская ул., 1/3, от казармы до канала им. Петра Великого)</p>			
1	<p>Объемно-пространственное решение:</p>	<p>местоположение, габариты и конфигурация ограды на участке с одним воротами по крайней восточной части отделяющая южную границу сада по Макаровской улице до канала Петровского дока.</p>	

			
2	<p>Конструктивная система:</p>	<p>историческая конструкция ограды, включая:</p> <p>цоколь – местоположение, габариты, конфигурация (прямоугольная в профиле), материал (блоки из известняка);</p> <p>навершие и заложение ограды – конструкция (опорные столбы, с горизонтальными направляющими и вертикальными стойками); местоположение, габариты, материал (металл), техника исполнения (литье);</p> <p>ворота – тип (двустворчатые с односторонней калиткой), конструкция (створы ворот и калитки); местоположение, габариты, материал (металл), техника исполнения (литье);</p>	  
3	<p>Архитектурно-художественное решение: квадратного сечения</p>	<p>навершие ограды – оформление и рисунок;</p> <p>опорные столбы в виде стилизованных фронтонов с двойными топориками в верхней части и завершением в виде стилизованного навершия копы;</p> <p>горизонтальные направляющие квадратного сечения и вертикальные фигурные стойки с завершениями в виде пик;</p>	

22

		<p>ворота – оформление створок ворот и калитки – круглые медальоны между вертикальными стойками; композиция в виде стилизованных сосисочных щита, меча и акора в центральной части створок; композиция в виде геометрического орнамента с львиной маской в центре в основании створок.</p>	
VI. Сад (г. Кронштадт, Макаровская ул., 1/3, у канала им. Петра Великого)			
1	<p>Объемно-пространственное и планировочное решение, рельеф:</p>	<p>историческое сочетание открытых, полукрытых и закрытых пространств с ландшафтными группами; рельеф ровный; историческая планировочная структура, с системой дорожек и площадок; прямоугольная площадка в центре сада с бюстом Паллаа визуальные связи частей сада.</p>	
2	<p>Насажение:</p>	<p>особо ценные старовозрастные деревья</p>	

3	Конструктивная система сооружений:	тип дорожек и аллей – шабечно-лабиной; мощение центральной площадки известняковыми плитами.	
VII Сад (частично утрачен)			
1	Объемно-пространственное решение	Историческое местоположение (у д. 10 по Макаровской ул., во дворе Первого учебного морского экипажа).	
VIII Фонари (частично утрачены)			
1	Объемно-пространственное решение:	Историческое местоположение (по Макаровской ул. от казармы до канала петровского дока); исторический внешний облик фонарей.	

Приложение № 3
к охранному обязательству

Фотографическое изображение объекта культурного наследия федерального значения «Сад (частично утрачен)», расположенного по адресу: Санкт-Петербург, город Кронштадт, Коммунистическая улица, д. 1, лит. А; д. 1, корп. 2, лит. А (согласно постановлению Правительства РФ от 10.07.2001 № 527; г. Кронштадт, Макаровская ул., 1/3, во дворе Первого учебного морского экипажа), входящего в состав объекта культурного наследия федерального значения «Первый учебный морской экипаж»



1. Северная часть сада. Вид с востока.



2. Южная часть сада. Вид с востока.

ПРИЛОЖЕНИЕ 69

к Акту по результатам ГОСУДАРСТВЕННОЙ ИСТОРИКО-КУЛЬТУРНОЙ ЭКСПЕРТИЗЫ документации, обозначающей меры по обеспечению сохранности объекта культурного наследия федерального значения «Дом губернской 1-й», расположенного по адресу: Санкт-Петербург, город Кронштадт, Петровская ул., д. 8, корп.2, лит. А, объекта культурного наследия федерального значения «Дом губернской 2-й», расположенного по адресу: Санкт-Петербург, город Кронштадт, Петровская ул., д. 8, корп.3, лит. А, объекта культурного наследия федерального значения «Дом губернской 3-й», расположенного по адресу: Санкт-Петербург, город Кронштадт, Петровская ул., д. 10, корп.2, лит. А, объекта культурного наследия федерального значения «Дом губернской 4-й», расположенного по адресу: Санкт-Петербург, город Кронштадт, Петровская ул., д. 10, корп.3, лит. А, объекта культурного наследия федерального значения «Дом губернской 5-й», расположенного по адресу: Санкт-Петербург, город Кронштадт, Петровская ул., д. 12, лит. А, объекта культурного наследия федерального значения «Дом губернской 6-й», расположенного по адресу: Санкт-Петербург, город Кронштадт, Красная ул., д. 2, лит. А, объекта культурного наследия федерального значения «Дом губернской 7-й», расположенного по адресу: Санкт-Петербург, город Кронштадт, Петровская ул., д. 14, лит. Б, объекта культурного наследия федерального значения «Дом губернской 8-й», расположенного по адресу: Санкт-Петербург, город Кронштадт, Петровская ул., д. 16/2, лит. А (г. Кронштадт, Петровская ул., 16, Коммунистическая ул., 2), объекта культурного наследия федерального значения «Дом губернской 9-й», расположенного по адресу: Санкт-Петербург, город Кронштадт, Петровская ул., д. 16/2, лит. А (г. Кронштадт, Петровская ул., 16-а), объекта культурного наследия федерального значения «Образцовая склярня», расположенного по адресу: Санкт-Петербург, город Кронштадт, Петровская ул., д. 14, лит. А; д.14, лит.Б (г. Кронштадт, Петровская ул., 14), выделенного объекта культурного наследия «Жилой дом», расположенного по адресу: Санкт-Петербург, г. Кронштадт, Петровская ул., д.8, корп. 4, лит. А (Петровская ул., 8, корп. 4), выделенного объекта культурного наследия «Жилой дом», расположенного по адресу: Санкт-Петербург, г. Кронштадт, Петровская ул., д.10, корп. 4, лит. А (Петровская ул., 10, корп. 4), объекта культурного наследия регионального значения «Жилой дом купца Васильева», расположенного по адресу: Санкт-Петербург, г. Кронштадт, Петровская ул., д. 13/6, лит. А (Остябрьская ул., 13, Красная ул., 6), объекта культурного наследия регионального значения «Жилой дом купца Васильева», расположенного по адресу: Санкт-Петербург, г. Кронштадт, Петровская ул., д. 15, лит. А (Остябрьская ул., 15, Красная ул., 3), объекта культурного наследия федерального значения «Летний сад», расположенного по адресу: Санкт-Петербург, г. Кронштадт, Петровская ул., объекта культурного наследия федерального значения «Первый учебный морской экипаж» при проведении капитальных, проектных, монтажных, строительных работ на объекте «Реконструкция тепловых сетей в квартале 51, г. Кронштадт», на земельном участке, непосредственно смежном с земельными участками в границах территории объектов культурного наследия («Маршрутная по ул., д. 8, корп.2, лит. А, объекта культурного наследия федерального значения «Дом губернской 1-й», расположенного по адресу: Санкт-Петербург, город Кронштадт, Петровская ул., д. 8, корп.3, лит. А, объекта культурного наследия федерального значения «Дом губернской 2-й», расположенного по адресу: Санкт-Петербург, город Кронштадт, Петровская ул., д. 10, корп.2, лит. А, объекта культурного наследия федерального значения «Дом губернской 4-й», расположенного по адресу: Санкт-Петербург, город Кронштадт, Петровская ул., д. 10, корп.3, лит. А, объекта культурного наследия федерального значения «Дом губернской 5-й», расположенного по адресу: Санкт-Петербург, город Кронштадт, Петровская ул., д. 12, лит. А, объекта культурного наследия федерального значения «Дом губернской 6-й», расположенного по адресу: Санкт-Петербург, город Кронштадт, Красная ул., д. 2, лит. А, объекта культурного наследия федерального значения «Дом губернской 7-й», расположенного по адресу: Санкт-Петербург, город Кронштадт, Петровская ул., д. 14, лит. Б, объекта культурного наследия федерального значения «Дом губернской 8-й», расположенного по адресу: Санкт-Петербург, город Кронштадт, Петровская ул., д. 16/2, лит. А (г. Кронштадт, Петровская ул., 16, Коммунистическая ул., 2), объекта культурного наследия федерального значения «Дом губернской 9-й», расположенного по адресу: Санкт-Петербург, город Кронштадт, Петровская ул., д. 16/2, лит. А (г. Кронштадт, Петровская ул., 16-а), объекта культурного наследия федерального значения «Образцовая склярня», расположенного по адресу: Санкт-Петербург, город Кронштадт, Петровская ул., д. 14, лит. А; д.14, лит.Б (г. Кронштадт, Петровская ул., 14), выделенного объекта культурного наследия «Жилой дом», расположенного по адресу: Санкт-Петербург, г. Кронштадт, Петровская ул., д.8, корп. 4, лит. А (Петровская ул., 8, корп. 4) выделенного объекта культурного наследия «Жилой дом», расположенного по адресу: Санкт-Петербург, г. Кронштадт, Петровская ул., д.10, корп. 4, лит. А (Петровская ул., 10, корп. 4), объекта культурного наследия регионального значения «Жилой дом купца Васильева», расположенного по адресу: Санкт-Петербург, г. Кронштадт, Петровская ул., д. 15, лит. А (Остябрьская ул., 15, Красная ул., 3), а также объекта культурного наследия федерального значения «Летний сад», расположенного по адресу: Санкт-Петербург, г. Кронштадт, Петровская ул., объекта культурного наследия федерального значения «Первый учебный морской экипаж», при реализации проектного решения «Реконструкция тепловых сетей в квартале 51, г. Кронштадт», инв.№: 78-10-2219-000031, ООО «ЦНБИС», 2022 г.)

Копия Распоряжения КГИОП от 14.06.2017 №07-19-200/17 «Об утверждении охранного обязательства собственника или иного законного владельца объекта культурного наследия федерального значения «Дом Меншикова А.Д. (Миниха Б.Х.)», включенного в единый государственный реестр объектов культурного наследия (памятников истории и культуры) народов Российской Федерации



**ПРАВИТЕЛЬСТВО САНКТ-ПЕТЕРБУРГА
КОМИТЕТ ПО ГОСУДАРСТВЕННОМУ КОНТРОЛЮ, ИСПОЛЬЗОВАНИЮ
И ОХРАНЕ ПАМЯТНИКОВ ИСТОРИИ И КУЛЬТУРЫ**

РАСПОРЯЖЕНИЕ

14.07.2017

№ 04-19-200/17

**Об утверждении охранного обязательства
собственника или иного законного владельца объекта
культурного наследия федерального значения
«Дом Меншикова А.Д. (Миниха Б.Х.)»,
включенного в единый государственный реестр
объектов культурного наследия (памятников
истории и культуры) народов Российской Федерации**

В соответствии с главой VIII Федерального закона от 25.06.2002 № 73-ФЗ «Об объектах культурного наследия (памятниках истории и культуры) народов Российской Федерации»:

1. Утвердить охранное обязательство собственника или иного законного владельца объекта культурного наследия федерального значения «Дом Меншикова А.Д. (Миниха Б.Х.)», расположенного по адресу: Санкт-Петербург, г. Кронштадт, Коммунистическая ул., д. 1, лит. А (согласно постановлению Правительства РФ от 10.07.2001 № 527: Санкт-Петербург, г. Кронштадт, Макаровская ул., 1/3, Коммунистическая ул., 3, 3-а), входящего в состав объекта культурного наследия федерального значения «Первый учебный морской экипаж», включенного в единый государственный реестр объектов культурного наследия (памятников истории и культуры) народов Российской Федерации объекта культурного наследия (далее – объект), согласно приложению к настоящему распоряжению.

2. Начальнику Юридического управления - юриконсульту КГИОП обеспечить направление копии распоряжения собственнику объекта, другим лицам, к обязанностям которых относится его исполнение, а также в орган, уполномоченный на ведение Единого государственного реестра недвижимости в порядке, установленном законодательством Российской Федерации, в течение пятнадцати рабочих дней со дня утверждения охранного обязательства.

3. Начальнику отдела государственного учета объектов культурного наследия Управления организационного обеспечения, популяризации и государственного учета объектов культурного наследия КГИОП обеспечить направление распоряжения в Министерство культуры Российской Федерации для приобщения к учетному делу объекта.

4. Начальнику отдела координации и контроля Управления организационного обеспечения, популяризации и государственного учета объектов культурного наследия КГИОП обеспечить размещение распоряжения на сайте КГИОП в информационно-телекоммуникационной сети «Интернет» и в локальной компьютерной сети КГИОП.

5. Контроль за выполнением распоряжения остается за заместителем председателя КГИОП - начальником Управления организационного обеспечения, популяризации и государственного учета объектов культурного наследия.

Заместитель председателя КГИОП -
начальник Управления организационного обеспечения,
популяризации и государственного учета
объектов культурного наследия

Г.Р. Аганова

Приложение
к распоряжению КГИОП
от 14 июля 2017 № 07-19-200/17

**ОХРАННОЕ ОБЯЗАТЕЛЬСТВО
СОБСТВЕННИКА ИЛИ ИНОГО ЗАКОННОГО ВЛАДЕЛЬЦА**

объекта культурного наследия, включенного в единый государственный реестр объектов культурного наследия (памятников истории и культуры) народов Российской Федерации

"Дом Меншикова А.Д. (Миниха Б.Х.)"

(указать наименование объекта культурного наследия в соответствии с правовым актом о его принятии на государственную охрану)

регистрационный номер объекта культурного наследия в едином государственном реестре объектов культурного наследия (памятников истории и культуры) народов Российской Федерации:

О	Т	С	У	Т	С	Т	В	У	Е	Т	-	-	-	-
---	---	---	---	---	---	---	---	---	---	---	---	---	---	---

Раздел I. Данные об объекте культурного наследия, включенном в единый государственный реестр объектов культурного наследия (памятников истории и культуры) народов Российской Федерации

(заполняются в случае, предусмотренном п. 5 ст. 47.6 Федерального закона от 25.06.2002 N 73-ФЗ "Об объектах культурного наследия (памятниках истории и культуры) народов Российской Федерации")

Отметка о наличии или отсутствии паспорта объекта культурного наследия, включенного в единый государственный реестр объектов культурного наследия (памятников истории и культуры) народов Российской Федерации, в отношении которого утверждено охранное обязательство (далее - объект культурного наследия):

имеется отсутствует V
(нужное отметить знаком "V")

При наличии паспорта объекта культурного наследия он является неотъемлемой частью охранного обязательства.

При отсутствии паспорта объекта культурного наследия в охранное обязательство вносятся следующие сведения:

1. Сведения о наименовании объекта культурного наследия:

"Дом Меншикова А.Д. (Миниха Б.Х.)"

2. Сведения о времени возникновения или дате создания объекта культурного наследия, датах основных изменений (перестроек) данного объекта и (или) датах связанных с ним исторических событий:

1711-1716 гг., 1719-1720 гг., архитекторы Браунштейн И.Ф., архитектор Шедель Г.И., строитель Шедель И.Х., 1751 г., архитектор Чезаккинский С.И., 1826-1836 гг., архитектор Алутич А.Н., архитектор Кохиус В.П., архитектор Штауберт А.Е., 1860 г.
входит в состав объекта культурного наследия федерального значения «Первый учебный

48-7173(275-487)794057802

- 2 -

морской экипаж» (согласно постановлению Правительства РФ от 10.07.2001 № 527:
 Санкт-Петербург, г. Кронштадт, Макаровская ул., 1/3, Коммунистическая ул., 3, 3-а)

3. Сведения о категории историко-культурного значения объекта культурного наследия:

федерального регионального муниципального значения
 (нужное отметить знаком "V")

4. Сведения о виде объекта культурного наследия:

памятник ансамбль
 (нужное отметить знаком "V")

5. Номер и дата принятия акта органа государственной власти о включении объекта культурного наследия в единый государственный реестр объектов культурного наследия (памятников истории и культуры) народов Российской Федерации:

постановление Правительства РФ № 527 от «10» июля 2001 г.

6. Сведения о местонахождении объекта культурного наследия (адрес объекта или при его отсутствии описание местоположения объекта):

Санкт-Петербург

(Субъект Российской Федерации)

Санкт-Петербург, г. Кронштадт

(населенный пункт)

улица Макаровская Коммунистическая д. 1/3 3, 3-а корп./стр. --- помещение/квартира ---

иные сведения:

Санкт-Петербург, г. Кронштадт, Коммунистическая улица, д. 1, лит. А (согласно выписке из единого государственного реестра прав на недвижимое имущество и сделок с ним от 31.08.2016 № 90-23999014)

7. Сведения о границах территории объекта культурного наследия (для объектов археологического наследия прилагается графическое отражение границ на плане земельного участка, в границах которого он располагается):

план границ территории объекта культурного наследия, утвержденный КГИОП 04.07.2005, согласно приложению № 1 к настоящему охранному обязательству

48-35730276-007x7104031002

8. Описание предмета охраны объекта культурного наследия:

предмет охраны объекта культурного наследия, утвержденный распоряжением КГИОП от 07.11.2016 № 10-583, согласно приложению № 2 к настоящему охранному обязательству

9. Фотографическое (иное графическое) изображение объекта (на момент утверждения охранного обязательства):

Прилагается: изображений,

(указать количество)

согласно приложению № 3 к настоящему охранному обязательству.

10. Сведения о наличии зон охраны данного объекта культурного наследия с указанием номера и даты принятия органом государственной власти акта об утверждении указанных зон либо информация о расположении данного объекта культурного наследия/земельного участка, в границах которого располагается объект археологического наследия, в границах зон охраны другого объекта культурного наследия:

Закон Санкт-Петербурга от 24.12.2008 № 820-7 "О границах зон охраны объектов культурного наследия на территории Санкт-Петербурга и режимах использования земель в границах указанных зон и о внесении изменений в Закон Санкт-Петербурга "О Генеральном плане Санкт-Петербурга и границах зон охраны объектов культурного наследия на территории Санкт-Петербурга"

11. Сведения о требованиях к осуществлению деятельности в границах территории объекта культурного наследия, включенного в единый государственный реестр объектов культурного наследия (памятников истории и культуры) народов Российской Федерации, об особом режиме использования земельного участка, в границах которого располагается объект археологического наследия, установленных статьей 5.1 Федерального закона от 25.06.2002 N 73-ФЗ "Об объектах культурного наследия (памятниках истории и культуры) народов Российской Федерации" (далее - Закон 73-ФЗ):

1) на территории памятника или ансамбля запрещаются строительство объектов капитального строительства и увеличение объемно-пространственных характеристик существующих на территории памятника или ансамбля объектов капитального строительства, проведение земляных, строительных, мелиоративных и иных работ, за исключением работ по сохранению объекта культурного наследия или его отдельных элементов, сохранению историко-градостроительной или природной среды объекта культурного наследия;

2) на территории памятника, ансамбля разрешается ведение хозяйственной деятельности, не противоречащей требованиям обеспечения сохранности объекта культурного наследия и позволяющей обеспечить функционирование объекта культурного наследия в современных условиях;

3) в случае нахождения памятника или ансамбля на территории достопримечательного места подлежат также выполнению требования и ограничения, установленные в соответствии со статьей 5.1 Закона 73-ФЗ, для осуществления хозяйственной деятельности на территории достопримечательного места;

4) особый режим использования земельного участка, в границах которого располагается объект археологического наследия, предусматривает возможность проведения археологических полевых работ в порядке, установленном Законом 73-ФЗ, земляных, строительных, мелиоративных, хозяйственных работ, указанных в статье 30 Закона 73-ФЗ работ по использованию лесов и иных работ при условии обеспечения сохранности объекта археологического наследия, а также обеспечения доступа граждан к

указанному объекту.

12. Иные сведения, предусмотренные Законом 73-ФЗ:

Действие охранного обязательства прекращается со дня принятия Правительством Российской Федерации решения об исключении объекта культурного наследия из реестра.

Раздел 2. Требования к сохранению объекта культурного наследия
(заполняется в соответствии со статьей 47.2 Закона 73-ФЗ)

13. Требования к сохранению объекта культурного наследия, включенного в единый государственный реестр объектов культурного наследия (памятников истории и культуры) народов Российской Федерации, предусматривают консервацию, ремонт, реставрацию объекта культурного наследия, приспособление объекта культурного наследия для современного использования либо сочетание указанных мер.

Состав (перечень) и сроки (периодичность) проведения работ по сохранению объекта культурного наследия, в отношении которого утверждено охранное обязательство, определяются соответствующим органом охраны объектов культурного наследия:

Комитет по государственному контролю, использованию и охране памятников истории и культуры Санкт-Петербурга (далее - КГИОП)

(указать наименование органа охраны объектов культурного наследия, утвердившего охранное обязательство)

на основании акта технического состояния объекта культурного наследия, составленного в порядке, установленном пунктом 2 статьи 47.2 Закона 73-ФЗ.

14. Лицо (лица), указанное (указанные) в пункте 11 статьи 47.6 Закона 73-ФЗ, обязано (обязаны) обеспечить финансирование и организацию проведения научно-исследовательских, изыскательских, проектных работ, консервации, ремонта, реставрации и иных работ, направленных на обеспечение физической сохранности объекта культурного наследия и сохранение предмета охраны объекта культурного наследия, в порядке, установленном Законом 73-ФЗ.

В случае обнаружения при проведении работ по сохранению объекта культурного наследия объектов, обладающих признаками объекта культурного наследия, в том числе объектов археологического наследия, собственник или иной законный владелец обязан незамедлительно приостановить работы и направить в течение трех рабочих дней со дня их обнаружения заявление в письменной форме об указанных объектах в региональный орган охраны объектов культурного наследия:

КГИОП

(указать наименование соответствующего регионального органа охраны объектов культурного наследия. В случае если охранное обязательство утверждено не данным органом охраны, указать его полное наименование и почтовый адрес)

Дальнейшее взаимодействие с региональным органом охраны объектов культурного наследия собственник или иной законный владелец объекта культурного наследия обязан осуществлять в порядке, установленном статьей 36 Закона 73-ФЗ.

15. Работы по сохранению объекта культурного наследия должны организовываться собственником или иным законным владельцем объекта культурного наследия в соответствии с порядком, предусмотренным статьей 45 Закона 73-ФЗ.

- 5 -

16. Собственник (иной законный владелец) земельного участка, в границах которого расположен объект археологического наследия, обязан:

- обеспечивать неизменность внешнего облика;
- сохранять целостность, структуру объекта археологического наследия;
- организовывать и финансировать спасительные археологические полевые работы на данном объекте археологического наследия в случае, предусмотренном статьей 40, и в порядке, установленном статьей 45.1 Закона 73-ФЗ.

Раздел 3. Требования к содержанию объекта культурного наследия
(заполняется в соответствии со статьей 47.3 Закона 73-ФЗ)

17. При содержании и использовании объекта культурного наследия, включенного в единый государственный реестр объектов культурного наследия (памятников истории и культуры) народов Российской Федерации, в целях поддержания в надлежащем техническом состоянии без ухудшения физического состояния и (или) изменения предмета охраны данного объекта культурного наследия лица, указанные в пункте 11 статьи 47.6 Закона 73-ФЗ, обязаны:

1) осуществлять расходы на содержание объекта культурного наследия и поддержание его в надлежащем техническом, санитарном и противопожарном состоянии;

2) не проводить работы, изменяющие предмет охраны объекта культурного наследия либо ухудшающие условия, необходимые для сохранности объекта культурного наследия;

3) не проводить работы, изменяющие облик, объемно-планировочные и конструктивные решения и структуры, интерьер объекта культурного наследия в случае, если предмет охраны объекта культурного наследия не определен;

4) соблюдать установленные статьей 5.1 Закона 73-ФЗ требования к осуществлению деятельности в границах территории объекта культурного наследия, особый режим использования земельного участка, водного объекта или его части, в границах которых располагается объект археологического наследия;

5) не использовать объект культурного наследия (за исключением оборудованных с учетом требований противопожарной безопасности объектов культурного наследия, предназначенных либо предназначенных для осуществления и (или) обеспечения указанных ниже видов хозяйственной деятельности, и помещений для хранения предметов религиозного назначения, включая свечи и лампадное масло):

под склады и объекты производства взрывчатых и огнеопасных материалов, предметов и веществ, загрязняющих интерьер объекта культурного наследия, его флору, территорию и водные объекты и (или) имеющих вредные паровоздушные и иные выделения;

под объекты производства, имеющие оборудование, оказывающее динамическое и вибрационное воздействие на конструкции объекта культурного наследия, независимо от мощности данного оборудования;

под объекты производства и лаборатории, связанные с неблагоприятным для объекта культурного наследия температурно-влажностным режимом и применением химически активных веществ;

б) незамедлительно извещать:

КГИОП

(указать наименование органа охраны объектов культурного наследия, утвердившего охранное обязательство)

обо всех известных ему повреждениях, авариях или об иных обстоятельствах, причинивших вред объекту культурного наследия, включая объект археологического наследия, земельному участку в границах территории объекта культурного наследия или угрожающих причинением такого вреда, и безотлагательно принимать меры по предотвращению дальнейшего разрушения, в том числе проводить противопожарные работы в порядке, установленном для проведения работ по сохранению объекта

48-75730278-68767704057902

культурного наследия;

7) не допускать ухудшения состояния территории объекта культурного наследия, включенного в единый государственный реестр объектов культурного наследия (памятников истории и культуры) народов Российской Федерации, поддерживать территорию объекта культурного наследия в благоустроенном состоянии.

18. Собственник жилого помещения, являющегося объектом культурного наследия или частью такого объекта, обязан выполнять требования к сохранению объекта культурного наследия в части, предусматривающей обеспечение поддержания объекта культурного наследия или части объекта культурного наследия в надлежащем техническом состоянии без ухудшения физического состояния и изменения предмета охраны объекта культурного наследия.

19. В случае обнаружения при проведении работ на земельном участке в границах территории объекта культурного наследия объектов, либо на земельном участке, в границах которого располагается объект археологического наследия, объектов, обладающих признаками объекта культурного наследия, лица, указанные в пункте 11 статьи 47.6 Закона 73-ФЗ, осуществляют действия, предусмотренные подпунктом 2 пункта 3 статьи 47.2 Закона 73-ФЗ.

20. В случае если содержание или использование объекта культурного наследия, включенного в единый государственный реестр объектов культурного наследия (памятников истории и культуры) народов Российской Федерации, а также земельного участка, в границах которого располагается объект археологического наследия, может привести к ухудшению состояния данного объекта культурного наследия и (или) предмета охраны данного объекта культурного наследия, в предписании, направляемом

КГИОП

(указать наименование органа охраны объектов культурного наследия, утвердившего охранное обязательство)

собственнику или иному законному владельцу объекта культурного наследия, устанавливаются следующие требования:

1) к видам хозяйственной деятельности с использованием объекта культурного наследия, включенного в реестр, земельного участка, в границах которого располагается объект археологического наследия, либо к видам хозяйственной деятельности, оказывающим воздействие на указанные объекты, в том числе ограничение хозяйственной деятельности;

2) к использованию объекта культурного наследия, включенного в реестр, земельного участка, в границах которого располагается объект археологического наследия, при осуществлении хозяйственной деятельности, предусматривающие в том числе ограничение технических и иных параметров воздействия на объект культурного наследия;

3) к благоустройству в границах территории объекта культурного наследия, включенного в реестр, земельного участка, в границах которого располагается объект археологического наследия.

Раздел 4. Требования к обеспечению доступа граждан Российской Федерации, иностранных граждан и лиц без гражданства к объекту культурного наследия, включенному в реестр
(заполняется в соответствии со статьей 47.4 Закона 73-ФЗ)

21. Условия доступа к объекту культурного наследия, включенному в реестр (периодичность, длительность и иные характеристики доступа), устанавливаются соответствующим органом охраны объектов культурного наследия, определенным пунктом 7 статьи 47.6 Закона 73-ФЗ, с учетом мнения собственника или иного законного владельца такого объекта, а также с учетом вида объекта культурного наследия, включенного в реестр, категории его историко-культурного значения, предмета охраны, физического состояния

объекта культурного наследия, требований к его сохранению, характера современного использования данного объекта культурного наследия, включенного в реестр.

Условия доступа к объектам культурного наследия, включенным в реестр, используемым в качестве жилых помещений, а также к объектам культурного наследия религиозного назначения, включенным в реестр, устанавливаются соответствующим органом охраны объектов культурного наследия по согласованию с собственниками или иными законными владельцами этих объектов культурного наследия.

При определении условий доступа к памятникам или ансамблям религиозного назначения учитываются требования к внешнему виду и поведению лиц, находящихся в границах территорий указанных объектов культурного наследия религиозного назначения, соответствующие внутренним установлениям религиозной организации, если такие установления не противоречат законодательству Российской Федерации.

В случае, если интерьер объекта культурного наследия не относится к предмету охраны объекта культурного наследия, требование к обеспечению доступа во внутренние помещения объекта культурного наследия, включенного в реестр, не может быть установлено.

Условия доступа к объектам культурного наследия, расположенным на территории Российской Федерации и предоставленным в соответствии с международными договорами Российской Федерации дипломатическим представительствам и консульским учреждениям иностранных государств в Российской Федерации, международным организациям, а также к объектам культурного наследия, находящимся в собственности иностранных государств и международных организаций, устанавливаются в соответствии с международными договорами Российской Федерации.

Физические и юридические лица, проводящие археологические полевые работы, имеют право доступа к объектам археологического наследия, археологические полевые работы на которых предусмотрены разрешением (открытым листом) на проведение археологических полевых работ. Физическим и юридическим лицам, проводящим археологические полевые работы, в целях проведения указанных работ собственниками и (или) пользователями земельных участков, в границах которых расположены объекты археологического наследия, должен быть обеспечен доступ к земельным участкам, участкам водных объектов, участкам лесного фонда, на территорию, определенную разрешением (открытым листом) на проведение археологических полевых работ.

Обеспечить доступ гражданам Российской Федерации, иностранным гражданам и лицам без гражданства во внутренние помещения и к объекту культурного наследия в Международный день памятников и исторических мест, а именно 18 (восемнадцатого) апреля ежегодно, в соответствии с внутренним распорядком, установленным собственником или иным законным владельцем объекта культурного наследия.

Раздел 5. Требования к размещению наружной рекламы на объектах культурного наследия, их территориях

(заполняется в случаях, определенных подпунктом 4 пункта 2 статьи 47.6 Закона 73-ФЗ)

22. Требования к размещению наружной рекламы:

Не допускается распространение наружной рекламы на объектах культурного наследия, включенных в единый государственный реестр объектов культурного наследия (памятников истории и культуры) народов Российской Федерации, а также на их территориях, за исключением достопримечательных мест.

Запрет или ограничение распространения наружной рекламы на объектах культурного наследия, находящихся в границах достопримечательного места и включенных в единый государственный реестр объектов культурного наследия (памятников истории и культуры) народов Российской Федерации, а также требования к ее распространению устанавливаются соответствующим органом охраны объектов культурного наследия, определенным пунктом 7 статьи 47.6 Закона 73-ФЗ, и вносятся в правила землепользования и застройки, разработанные в соответствии с

Градостроительным кодексом Российской Федерации.

Указанные требования не применяются в отношении распространения на объектах культурного наследия, их территориях наружной рекламы, содержащей исключительно информацию о проведении на объектах культурного наследия, их территориях театрально-зрелищных, культурно-просветительных и зрелищно-развлекательных мероприятий или исключительно информацию об указанных мероприятиях с одновременным упоминанием об определенном лице как о спонсоре конкретного мероприятия при условии, если такому упоминанию отведено не более чем десять процентов рекламной площади (пространства). В таком случае актом соответствующего органа охраны объектов культурного наследия устанавливаются требования к размещению наружной рекламы на данном объекте культурного наследия (либо его территории), включая место (места) ее возможного размещения, требования к внешнему виду, цветовым решениям, способам крепления.

Раздел 6. Иные обязанности лица (лиц), указанного (указанных) в пункте 11 статьи 47.6 Федерального закона от 25.06.2002 N 73-ФЗ "Об объектах культурного наследия (памятниках истории и культуры) народов Российской Федерации"

23. Для лица (лиц), указанного (указанных) в пункте 11 статьи 47.6 Закона 73-ФЗ, устанавливаются обязанности:

1) по финансированию мероприятий, обеспечивающих выполнение требований в отношении объекта культурного наследия, включенного в реестр, установленных статьями 47.2 - 47.4 Закона 73-ФЗ;

2) по соблюдению требований к осуществлению деятельности в границах территории объекта культурного наследия, включенного в реестр, либо особого режима использования земельного участка, в границах которого располагается объект археологического наследия, установленных статьей 5.1 Закона 73-ФЗ.

24. Собственник, иной законный владелец, пользователи объекта культурного наследия, земельного участка, в границах которого располагается объект археологического наследия (в случае, указанном в пункте 11 статьи 47.6 Закона 73-ФЗ), а также все лица, привлеченные ими к проведению работ по сохранению (содержанию) объекта культурного наследия, обязаны соблюдать требования, запреты и ограничения, установленные законодательством об охране объектов культурного наследия.

25. Дополнительные требования в отношении объекта культурного наследия:

1) Выполнить работы по сохранению объекта культурного наследия, определенные КГИОП на основании акта технического состояния объекта культурного наследия, составленного в порядке, установленном пунктом 2 статьи 47.2 Закона 73-ФЗ:

№№ Пп	Наименование работ	Сроки выполнения	Примечание
1	Выполнить реставрацию объекта культурного наследия на основании задания и разрешения КГИОП, в соответствии с проектной документацией, согласованной с КГИОП	В течение 60 месяцев со дня утверждения охранного обязательства актом КГИОП	

2) Осуществлять размещение дополнительного оборудования и дополнительных элементов, переоборудование и переустройство на объекте культурного наследия, его территории, в соответствии с порядком, установленным законодательством Российской Федерации и Санкт-Петербурга, предусматривающим получение согласования с КГИОП.

3) Не допускать уничтожения или повреждения объекта культурного наследия, а также действий, создающих угрозу уничтожения, повреждения объекта культурного наследия или причинения ему иного вреда.

4) Обеспечивать условия, препятствующие уничтожению, повреждению объекта культурного наследия или его территории со стороны третьих лиц, не являющихся собственником (законным владельцем) объекта культурного наследия или его части.

5) Проводить обследование технического состояния объекта культурного наследия и территории не реже одного раза в пять лет.

Выводы и рекомендации обследований представлять в КГИОП на согласование.

6) Исполнять требования предписаний КГИОП об устранении нарушений законодательства в области сохранения и использования объекта культурного наследия и обеспечении сохранности объекта культурного наследия в установленные в них сроки.

7) В установленном порядке обеспечивать установку на объекте культурного наследия информационных надписей и обозначений, обеспечивая их содержание, а также ремонт и восстановление в случае выявления повреждения или утраты.

8) Безвозмездно предоставлять должностным лицам КГИОП информацию и документы по вопросам охраны объекта культурного наследия (в том числе, касающуюся вопросов обеспечения сохранности и содержания объекта культурного наследия и его территории).

9) Обеспечить условия соответствия объекта культурного наследия требованиям пожарной безопасности в соответствии с действующим законодательством исходя из требований по сохранению облика, интерьера и предмета охраны объекта культурного наследия, в том числе при необходимости обеспечить разработку специальных технических условий, отражающих специфику обеспечения их пожарной безопасности и содержащих комплекс необходимых инженерно-технических и организационных мероприятий по обеспечению пожарной безопасности.

10) Собственник (иной законный владелец) объекта культурного наследия обязан беспрепятственно по предъявлению служебного удостоверения и копии приказа (распоряжения) руководителя (заместителя руководителя) КГИОП о назначении проверки, либо задания КГИОП обеспечивать доступ должностных лиц КГИОП, уполномоченных на осуществление государственного надзора за состоянием, содержанием, сохранением, использованием, популяризацией и государственной охраной объектов культурного наследия к объекту культурного наследия, для посещения и обследования используемых указанными лицами при осуществлении хозяйственной и иной деятельности территории, зданий, производственных, хозяйственных и иных нежилых помещений, строений, сооружений, являющихся объектами культурного наследия либо находящихся в зонах охраны таких объектов, земельных участков, на которых такие объекты расположены либо которые находятся в зонах охраны таких объектов, а с согласия собственников жилые помещения, являющиеся объектами культурного наследия, в целях проведения исследований, испытаний, измерений, расследований, экспертизы и других мероприятий по контролю.

11) Направлять в КГИОП, ежегодно в срок не позднее 1 июля года, следующего за отчетным, уведомление о выполнении требований охранного обязательства.

12) Учреждениям и организациям, предоставляющим услуги населению, выполнять в соответствии с законодательством Российской Федерации требования по обеспечению доступа к объекту культурного наследия инвалидов, которые включают, в том числе, следующие условия доступности объектов культурного наследия для инвалидов:

1. обеспечение возможности самостоятельного передвижения по территории объекта культурного наследия, обеспечение возможности входа и выхода из объекта культурного наследия, в том числе с использованием кресел-колясок, специальных подъемных устройств, возможности кратковременного отдыха в сидячем положении при нахождении на объекте культурного наследия, а также надлежащее размещение оборудования и носителей информации, используемых для обеспечения доступности объектов для инвалидов с учетом ограничений их жизнедеятельности;

2. дублирование текстовых сообщений голосовыми сообщениями, оснащение объекта культурного наследия знаками, выполненными рельефно-точечным шрифтом Брайля;

3. сопровождение инвалидов, имеющих стойкие расстройства функции зрения и

самостоятельного передвижения;

4. обеспечение условий для ознакомления с надписями, знаками и иной текстовой и графической информацией, допуск тифлосурдопереводчика;

5. допуск собаки-проводника при наличии документа, подтверждающего специальное обучение собаки-проводника, выдаваемого в установленном порядке;

6. дублирование голосовой информации текстовой информацией, надписями и (или) световыми сигналами, допуск сурдопереводчика;

7. оказание помощи инвалидам в преодолении барьеров, мешающих ознакомлению с объектами культурного наследия (памятниками истории и культуры) народов Российской Федерации наравне с другими лицами.

Объем и содержание мер, обеспечивающих доступность для инвалидов объектов культурного наследия, определяется собственником (пользователем) объекта культурного наследия с учетом установленного порядка.

В целях обеспечения сохранности объекта культурного наследия в его исторической среде нормы установленного порядка применяются с учетом требований по сохранению объекта культурного наследия, предусмотренных Законом 73-ФЗ.

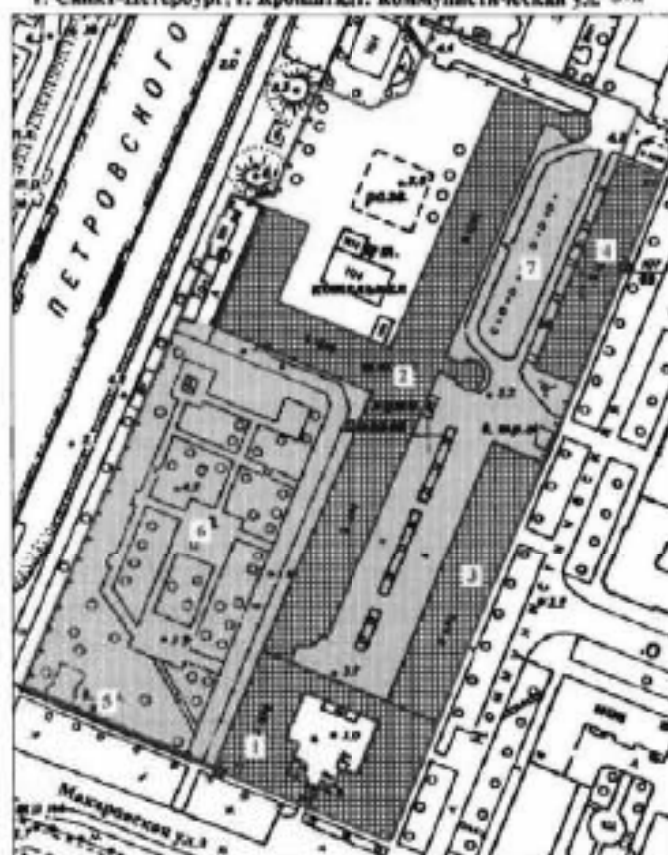
В случаях, когда обеспечение доступности для инвалидов объекта культурного наследия невозможно или может препятствовать соблюдению требований, обеспечивающих состояние сохранности и сохранение объекта культурного наследия, привести к изменению его особенностей, составляющих предмет охраны, собственником (пользователем) объекта культурного наследия предусматривается доступность объекта культурного наследия в дистанционном режиме посредством создания и развития в информационно-телекоммуникационной сети «Интернет» интернет-ресурса об объекте культурного наследия и обеспечения доступа к нему инвалидов, в том числе создание и адаптация интернет-ресурса для слабовидящих.

Приложение:

1. План границ территории объекта культурного наследия, утвержденный КГИОП 04.07.2005;
2. Предмет охраны объекта культурного наследия, утвержденный распоряжением КГИОП от 07.11.2016 № 10-583;
3. Фотографическое изображение объекта культурного наследия.

**План границ территории
объекта культурного наследия
федерального значения
"Первый учебный морской экипаж"**

г. Санкт-Петербург, г. Кронштадт, Коммунистическая ул. 3-а



масштаб 1:2000

УСЛОВНЫЕ ОБОЗНАЧЕНИЯ

- Границы территории объекта культурного наследия федерального значения
- ▨ Объект культурного наследия федерального значения
- Здания и сооружения
- Парки, сады, скверы, бульвары, аллеи, палисадники

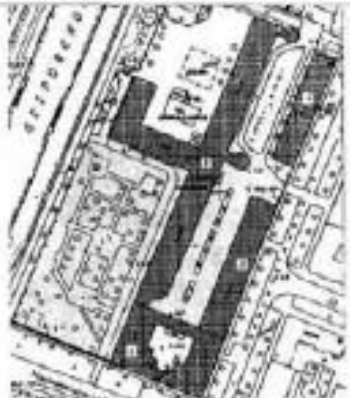

СОСТАВ ОБЪЕКТА

1. Дом Меншикова А.Д. (Миниха Б.Х.) - Адрес: Макаровская ул., 1/3, Коммунистическая ул., 3, 3-а
2. Казарма Первого учебного морского экипажа - Адрес: Коммунистическая ул. 1а, литер А
3. Казарма с множественными классами - Адрес: Макаровская ул., 1/3
4. Корпус служебный казарм Первого учебного морского экипажа - Адрес: Коммунистическая ул. 3, литер А
5. Ограда
6. Сад
7. Сад (частично утрачен)



Приложение №2
к охранному обязательству

Предмет охраны

объекта культурного наследия федерального значения «Первая учебная морская эскадра», расположенного по адресу: Санкт-Петербург, г. Кронштадт, Коммунистическая ул., д. 1, литера А, д. 1а, литера А, д. 3, литера А, д. 3а, литера А (г. Кронштадт, г. Кронштадт, Макировская ул., 1/3, Коммунистическая ул., 3, 3-а)

№ пп	Виды предметов охраны	Элементы предметов охраны	Фотофиксация
1	2	3	4
1	Объемно-пространственное и планировочное решение территории:	местоположение и градостроительные характеристики комплекса; роль комплекса в композиционно-планировочной структуре квартала; пространственно-планировочная композиция, включая композиционную связь элементов ансамбля (дом Меншикова А.Д. (Миниха Б.Х.), казарма Первого учебного морского экипажа, казарма с мезонином классами, корпус служебной казармы Первого учебного морского экипажа, ограда, сад, сад (частично утрачен), фонари (частично утрачены).	
<p>1 дом Меншикова А.Д. (Миниха Б.Х.) г. Кронштадт, Коммунистическая ул., д. 1, литера А</p>			
1	Объемно-пространственное решение:	габариты и конфигурация трехэтажного прямоугольного здания с внутренним двором сложной формы, аттиковым этажом по центральным осям каждого фасада и воротным проездом по центральной оси каждого фасада;	  

2

		<p>исторические конфигурации и габариты вальмовой крыши;</p> <p>высота конька крыши.</p>	   
2	<p>Конструктивная система здания;</p>	<p>фундамент, исторические наружные и внутренние капитальные стены (железо);</p> <p>отметка и местоположение междуступенчатых перекрытий;</p> <p>исторические лестницы – количество (три), местоположение (по углам здания), габариты, тип (двухмаршевые), конструкции (марши на получных арках, площадки на крестовых сводах и получных арках);</p> <p>материал (известняк) и профиль ступеней;</p>	 

3







своды первого этажа – сомкнутые с
распалубками, коробовые.










коробовый свод воротного проема:









4



3	Объемно-планировочное решение:	историческое объемно-планировочное решение в габаритах капитальных стен.	
4	Архитектурно-художественное решение фасадов:	<p>архитектурно-художественное решение фасадов в формах классицизма;</p> <p>колористическое решение фасадов (по материалам натурных обследований);</p> <p>композиция в виде вертикального членения фасада в уровне второго-третьего этажей;</p> <p>лицевые (южный, восточный и западный) фасады;</p> <p>материал и характер отделки фасадов – гладкая штукатурка;</p> <p>исторический материал цоколя;</p> <p>местоположение, габариты и конфигурация (прямоугольная) оконных и дверных проемов;</p> <p>исторический рисунок растительности, материал (дерево), цвет (коричневый) оконных заполнений;</p> <p>формальные оконных проемов основного объема здания профилированными подконными досками;</p> <p>междупланная структурная тяга между первым и вторым этажами;</p>	     

5

	<p>штукатурные панели простого профиля в уровне второго-третьего этажей со ступенчатыми лопками капитальны в оформлении простенков лицевых фасадов основного объема;</p> <p>штукатурная тяга в задковом пространстве третьего этажа;</p> <p>профилированный ступенчатый штукатурный венчающий карниз;</p> <p>профилированный венчающий карниз в завершении этнического этажа по каждому фасаду основного объема;</p> <p>ступенчатый аттик в завершении аттикового этажа;</p> <p>дворовые фасады:</p> <p>материал и характер отделки фасадов – гладкая штукатурка;</p> <p>местоположение, габариты и конфигурация (прямоугольная, полуциркулярная – центральный оконный проем по северному фасаду аттикового этажа) оконных проемов;</p> <p>исторический рисунок раскладки, материал (дерево), цвет (коричневый) оконных заполнения;</p>	      
--	---	--

<p>II. Казарма Первого учебного морского экипажа г. Кронштадт, ул. Коммунистическая, д. 1а, литера А, д. 3а, литера А (г. Кронштадт, Коммунистическая ул., 3-а)</p>		
1	<p>Объемно-пространственное решение:</p>	<p>габариты и конфигурация трехэтажного здания, включая ризалит в виде полубашни с торца и пристроенные объемы в виде башни по 26 и крайней северной осью восточного лицевого фасада, две рекреативки по южному фасаду;</p> <p>конфигурация и габариты вальмовой крыши и шатровых крыш башенных объектов;</p> <p>высота коньков крыш.</p>
		
		
		
		
		
		

7

2	<p>Конструктивная система здания:</p>	<p>фундамент; исторические наружные и внутренние капитальные стены (кирпич);</p> <p>исторические лестницы – местоположение, архитектурное решение;</p> <p>отметки и местоположение междуэтажных перекрытий;</p> <p>своды коробовые с распалубками и на подружниках (в помещениях первого этажа).</p>	
3	<p>Объемно-планировочное решение:</p>	<p>историческое объемно-планировочное решение в габаритах капитальных стен.</p>	
4	<p>Архитектурно-художественное решение фасадов:</p>	<p>восточный фасад:</p> <p>материал и характер отделки фасадов – гладкая штукатурка;</p> <p>материал и характер отделки цоколя – известняк;</p> <p>местоположение, габариты и конфигурация (прямоугольная) оконных и дверных проемов;</p> <p>исторический рисунок, материал (дерево), цвет (коричневый) оконных заполнения;</p> <p>междуэтажная тяга между первым и вторым этажами;</p> <p>подоконная тяга в уровне третьего этажа;</p> <p>профилированный лепящийся карниз;</p> <p>северный, восточный и северный торцевые фасады:</p> <p>материал и характер отделки фасадов – гладкая штукатурка;</p>	

8

	<p>материал и характер отделки цоколя – известняк;</p> <p>местоположение, габариты и конфигурация (прямоугольная) оконных и дверных проемов;</p> <p>исторический рисунок расстекловки, материал (дерево), цвет (коричневый) оконных заполнений;</p> <p>оформление оконных и дверных проемов первого этажа замковыми камнями;</p> <p>междуплечная тяга между первым и вторым этажами;</p> <p>штукатурный ступенчатый гладкий фриз в над оконными проемами в уровне третьего этажа;</p> <p>профилированный венчающий карниз;</p> <p>защипанный торцевой фасад;</p> <p>материал и характер отделки фасадов – гладкая штукатурка, русь;</p> <p>материал и характер отделки цоколя – известняк;</p> <p>местоположение, габариты и конфигурация (прямоугольная) оконных проемов;</p> <p>исторический рисунок расстекловки, материал (дерево), цвет (коричневый) оконных заполнений;</p>	        
--	---	---






9






	<p>ручка в уровне первого этажа;</p> <p>оформление оконных проемов второго этажа трехчастными замковыми камнями;</p> <p>междуставной тегл между первым и вторым этажами</p> <p>штукатурный гладкий фриз в основании венчающего карниза;</p> <p>профилированный венчающий карниз;</p> <p>южный фасад:</p> <p>два ризалита по 1-5 и 15 – 19 осям фасада;</p> <p>материал и характер отделки фасадов – гладкая штукатурка, руст;</p> <p>материал и характер отделки цоколя – известняк;</p> <p>местоположение, габариты и конфигурация (прямоугольная) оконных и дверных проемов;</p> <p>исторический рисунок: расстеклован, материал (дерево), цвет (коричневый) оконных заполнения;</p> <p>архитектурный пояс с вписанными в него оконными проемами с пилястрами со штукатурными профилированными капителями в уровне первого этажа раскретовок;</p> <p>ручка фасада по 6 – 14 осям фасада в уровне первого этажа;</p>	      
--	---	---

	<p>оформление оконных и дверного проемов штукатурными замковыми кликами и уровне первого этажа по 6 – 14 осм фасада;</p> <p>штукатурная междуэтажная тяга между первым и вторым этажами;</p> <p>плоские штукатурные дилектры с лепными капителями и гладкими основаниями в межэтажном пространстве в уровне второго – третьего этажей раскреповок;</p> <p>штукатурное профилированное оформление оконных проемов второго этажа с треугольными самориками на колодеобразных кронштейнах, подоконными выступами и нишами с профилированными декоративными полочками по 8 – 12 осм фасада;</p> <p>профилированная штукатурная надоконная тяга в уровне третьего этажа;</p> <p>профилированный выходящий карниз;</p> <p>западнй фасад:</p> <p>материал и характер отделки фасадов – главная штукатурка, руст;</p> <p>материал и характер отделки цоколя – известняк;</p> <p>местоположение, габариты и конфигурация (прямоугольная) оконных и дверных проемов;</p>	       
--	--	--

11

	<p>исторический рисунок расстановки, материал (камень), цвет (коричневый) основных заповедий;</p> <p>архитектурный пояс с классическими в него оконными проемами с пилястрами со штукатурными профилированными капителями в уровне первого этажа по 1 – 14 осмь фасада;</p> <p>руствая в уровне первого этажа по 15 - 31 осмь фасада;</p> <p>оформление оконных проемов замковыми каменными в уровне первого этажа по 15 - 31 осмь фасада;</p> <p>междуетанная тяга между первым и вторым этажами;</p> <p>плоские галереи с лепными капителями и гладкими основаниями в межоконном пространстве в уровне второго - третьего этажей по 1 – 14 осмь фасада;</p> <p>профилированное оформление оконных проемов второго этажа с треугольными антаблементами на волнообразных кронштейнах, подоконными досками и наличниками с профилированными декоративными подоконниками по 17 – 19, 22 – 24, 27 - 29 осмь фасада;</p> <p>профилированный завершающий карниз.</p>	
<p>III. Казарма с мичными классами г. Кронштадт, Коммунистическая ул., д.1, литера А (г. Кронштадт, Макаровская ул., 1/3)</p>		
<p>1</p> <p>Объемно-пространственное решение:</p>	<p>габариты и конфигурация трехэтажного прямоугольного здания с пятью раскреповками по восточному лицевому и пятью раскреповками со заднему дворовому фасадам;</p> <p>исторические конфигурации и габариты вальмовой крыши;</p>	

		высоты конька крыши.	 
2.	Конструктивная система здания:	<p>фундамент исторические наружные и внутренние капитальные стены (кирпич);</p> <p>отметки и местоположение промежуточных перекрытий;</p> <p>исторические лестницы (хря) – местоположение, тип (трехмаршевые), конструкция (марши на оштукатуренных вестурах, площадки на корбювых сводах), материал (известняк) и профиль ступеней.</p>	  
3.	Объемно-планировочное решение:	историческое объемно-планировочное решение в габаритах капитальных стен.	

4	<p>Архитектурно-художественное решение фасадов:</p>	<p>архитектурно-художественное решение фасадов в формах классицизма;</p> <p>колористическое решение фасадов (по материалам натурных обследований);</p> <p>лицевой (восточный) фасад: материал и характер отделки фасадов – гладкая штукатурка, горизонтальный руст (отделка первого этажа);</p> <p>местоположение, габариты и конфигурация (прямоугольная) оконных проемов;</p> <p>исторический рисунок расстекловки, материал (дерево), цвет (коричневый) оконных закладений;</p> <p>оформление оконных проемов первого этажа – штукатурные замковые камни и профилированные подоконные доски;</p> <p>междуставная штукатурная тяга между первым и вторым этажами;</p> <p>подоконная штукатурная тяга в уровне второго этажа;</p> <p>штукатурная тяга в надоконном пространстве третьего этажа;</p> <p>профилированный ступенчатый штукатурный венчающий карниз;</p> <p>оформление оконных проемов второго этажа раскреповок – штукатурные профилированные наличники, подоконные балюстрады с профилированными лепными балюстрадами, трапециевидные сандрики над крайними оконными проемами и треугольные сандрики на штукатурных волнообразных арочах над центральными оконными проемами;</p> <p>дворовый и торцевой фасады:</p> <p>материал и характер отделки фасадов – гладкая штукатурка, горизонтальный руст</p>	    
---	---	---	---

14

		<p>местоположение, габариты и конфигурация (прямоугольная) оконных и дверных проемов;</p> <p>исторический рисунок расстекловки, материал (дерево), цвет (каменный) оконных заполнения;</p> <p>оформление оконных проемов первого этажа – штукатурные замковые канн;</p> <p>междустяжная штукатурная тяга между первым и вторым этажами;</p> <p>оформление оконных проемов второго этажа раскреповки западного фасада северного объема – штукатурные профилированные наличники, подоконные ниши, трапециевидные сабдыки над крайними оконными проемами и треугольные сабдыки на штукатурных волнообразных кронштейнах над центральными оконными проемами;</p> <p>штукатурная тяга в задковом пространстве третьего этажа;</p> <p>профилированный ступенчатый вентиляционный карниз с модульными по северному торцевому фасаду.</p>	 <p>The images show various architectural details: a window with a decorative frame, a horizontal decorative line (shutter tie) between floors, a facade with three windows and a central door under a pediment, a decorative cornice, and a roofline with a ventilated eave.</p>
5	<p>Декоративно-художественная отделка интерьера:</p>	<p>помещение второго этажа:</p> <p>плеч. белого мрамора, угловая, 2-х ярусная, с рельефным декором;</p> <p>1-й ярус: по сторонам фасада на пилонцах рельефные факелы, выходящие из плиты, завершены вертикальными венками с лентами, оконные заставки;</p> <p>на боковых креплениях фриза - пальметки на завитках;</p> <p>в центре фриза симметричная композиция из розетки, завитков и сомкнутых пальметок на горизонтальной оси;</p> <p>над полкой портика на триастилах; дверца тонки катушки;</p> <p>2-й ярус: на фасаде неглубокая ниша с полуциркулярным завершением, импостами и архивольтсом;</p> <p>в боковых тимпанах розетки; в нише - фигура Цереры, в высоком рельефе;</p> <p>на голове - венок из колосьев, в правой опущенной руке серп, в левой - снап;</p> <p>слева - небольшой пьедестал;</p> <p>по сторонам ниши пилонцы с декоративной композицией, подобной фризовой.</p> <p>Капители пилонцов украшены выгнутыми пальмовыми листьями;</p>	 <p>The image shows a tall, white marble decorative element, likely a fireplace mantel or a niche, featuring a central figure (Ceres) and various classical motifs like acanthus leaves and scrolls.</p>

на фризе композиции как в первом ярусе, но без розеток, по сторонам вески, профилированный карниз с ноннами и диегой;

мемориальный кабинет адмирала С.О. Макарова:

исторический рисунок дверных заполнения; прямые лентные сандрики над дверными проемами, на легких волнообразных вронштейнах; профилированное обрамление дверных проемов;

лентной фриз под потолком по периметру помещения, с модульонами, ноннами, розетками и порежкой;

две угловых печи белого изразца, 2-х ярусных, с рельефным декором;

1-й ярус: по сторонам фасада на лизах рельефные фанелы, выходящие из листьев, завершаемые вертикальными венками с лентами, оконечные завитками; на боковых арочках фриз - пальметы на завитках. В центре фриз симметричная композиция из розетки, завитков и сомкнутых пальметок на горизонтальной оси. Под полкой порежка из трилистника. Дверцы топки чугунные, на левой печи на дверце топки арматура из предметов военного обмундирования и снаряжения в аяке: каски тяжелой кавалерии образца 1808 г, палаш, карабина кавалерийского, ладуны;


2-й ярус: на фасаде неглубокая ниша с полуциркульным завершением, импостами и архаизмом; в боковых тимпанах розетки; в нише:

на правой печи - фигура стоящего бога Марса, в высоком рельефе, в костюме античного воина, в шлеме с султаном, левой рукой опирается на древко развевающегося знамени, правой берет за рукоятку меча, висящего слева; за спиной воин лук и колчан, у правой ноги стоит овальный щит; на левой печи - фигура стоящей богини Афины; на голове - шлем с гребнем, правая рука придерживает у бедра складки хитона, левая поддерживает овальный щит; по сторонам печи пиластры с декоративной



16

композицией, подобной фризовой, базы и капители пилястров украшены выгнутыми пальмовыми листьями; на фриз композиции как в первом ярусе, по сторонам ваза с розетками в центре профилированный карниз с монжана и лизевой, гладкой шпатель аттик.
















IV. Корпус служебный казарм Первого учебного морского экипажа
г. Кронштадт, Коммунистическая ул., д.1, литера А
(г. Кронштадт, Коммунистическая ул., 3)

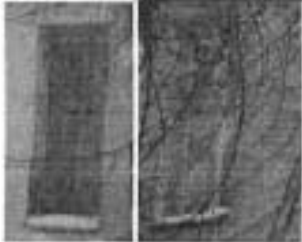




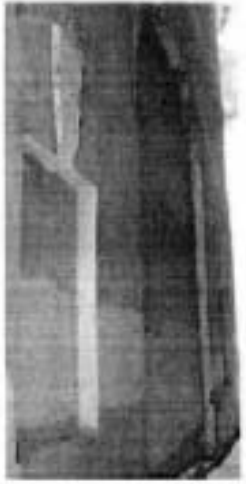
Объемно-пространственное решение:

габариты и конфигурация прямоугольного в плане, двухэтажного здания, включая раскреповку по дельте центральным осем лицевой фасада; историческая конфигурация и габариты вальмовой крыши со слуховыми окнами высота конька крыши.








			 
2	Конструктивная система здания:	<p>фундамент; исторические наружные и внутренние капитальные стены (кирпич); междуэтажные перекрытия - местоположение, отметки; лестницы – количество (две), местоположение, габариты, тип (двухмаршевая), конструкция (марши на металлических косоурах), вид материала ступеней (известняк), профиль ступеней.</p>	 
3	Объемно-планировочное решение:	<p>историческое объемно-планировочное решение в габаритах капитальных стен.</p>	
4	Архитектурно-художественное решение фасадов:	<p>архитектурно-художественное решение фасадов в формах безбарьерного классицизма;</p> <p>историческое колористическое решение фасадов (в соответствии с результатами ленточной расцветки фасадов);</p> <p>лицевой фасад: материал отделки фасада – гладкая штукатурка;</p> <p>материал отделки цоколя – блоки из известняка;</p>	 



	<p>местоположение, габариты и конфигурация (прямоугольная) оконных и дверных проёмов;</p> <p>исторический рисунок расстекловки, материал (дерево), цвет (кашевый) оконных завесов;</p> <p>оформление оконных проёмов первого этажа раскреповки штукатурными замковыми камнями;</p> <p>оформление оконных проёмов первого этажа в виде подоконных панелей простого профиля;</p> <p>штукатурная междуэтажная тита с металлическим окрытием между первым и вторым этажами;</p> <p>профилированный вентилируемый карниз;</p> <p>кожный торцевой фасад;</p> <p>материал отделки фасада – гладкая штукатурка;</p> <p>материал отделки цоколя – блок на известняке.</p>	      
--	--	--

	<p>местоположение, габариты и конфигурация (прямоугольная) оконных проемов;</p> <p>исторический рисунок, материал (дерево), цвет (коричневый) оконных запорных;</p> <p>штукатурная промежуточная этажа с металлическим окрытием между первым и вторым этажами;</p> <p>профилированный ветлающий карниз;</p> <p>северный торцевой фасад; материал отделки фасада – гладкая штукатурка;</p> <p>материал отделки цоколя – блоки из известняка;</p> <p>местоположение, габариты и конфигурация (прямоугольная) оконных проемов (защитны); оформление оконных проемов штукатурными замковыми камнями; книж с полуциркулярным завершением в центральной части фасада;</p>	     
--	---	--

		<p>дворовый фасад:</p> <p>материал отделки фасада – гладкая штукатурка;</p> <p>материал отделки цоколя – блоки из известняка;</p> <p>местоположение, габариты и конфигурация (прямоугольная) оконных и дверных проемов; исторический рисунок растрескивания, материал (дерево), оконных заполнений;</p> <p>штукатурная междуэтажная тяга с металлическим покрытием между первым и вторым этажами;</p> <p>профилированный вентилирующий карниз.</p>	
<p>V. Ограда (г. Кронштадт, Макаровская ул., 1/3, от казармы до канала им. Петра Великого)</p>			
I	<p>Объемно-пространственное решение:</p>	<p>местоположение, габариты и конфигурация ограды на участке с двумя воротами по крайней восточной части отделяющая южную границу сада по Макаровской улице до канала Петровского дома.</p>	

			
2	<p>Конструктивная система:</p>	<p>ветероносная конструкция ограды, включая:</p> <p>цоколь – местоположение, габариты, конфигурация (прямоугольная в профиле), материал (блоки из известняка);</p> <p>навершие и заполнение ограды – конструкция (опорные столбы, с горизонтальными направляющими и вертикальными стойками); местоположение, габариты, материал (металл), толщина исполнения (литье);</p> <p>ворота – тип (двустворчатые с односторонней калиткой), конструкция (створки ворот и калитки); местоположение, габариты, материал (металл), толщина исполнения (литье);</p>	  
3	<p>Архитектурно-художественное решение: квадратного сечения</p>	<p>навершие ограды – оформление и рисунок:</p> <p>опорные столбы в виде стилизованных факелов с двойными топорами в верхней части и завершением в виде стилизованного навершия косяка;</p> <p>горизонтальные направляющие квадратного сечения и вертикальные фигурные стойки с завершением в виде пик;</p>	

22

		<p>ворота – оформление створок ворот и калитки – круглые медальоны между вертикальными стойками; композиция в виде стилизованных соединенных шпиль, межа и акора в центральной части створок; композиция в виде геометрического орнамента с львиным маскаронном в центре и основании створок;</p>	
<p>VI. Сад (г. Кронштадт, Макаровская ул., 1/3, у канала им. Петра Великого)</p>			
1	<p>Объемно-пространственное и планировочное решение, рельеф</p>	<p>историческое сочетание открытых, полуоткрытых и закрытых пространств с ландшафтными группами; рельеф ровный; историческая планировочная структура, с системой дорожек и площадок; прямоугольная площадка в центре сада с бюстом Попова визуальные связи частей сада.</p>	
2	<p>Посадки:</p>	<p>особо ценные старовозрастные деревья</p>	

23

3	Конструктивная система сооружений:	две дорожки и аллея – щебеночно-набитой; мощение центральной площадки известняковыми плитами.	
VII Сад (частично утрачен)			
1	Объемно-пространственное решение	Историческое местоположение (у д. 1/3 по Макаровской ул., во дворе Первого учебного морского экипажа).	
VIII Фонари (частично утрачены)			
1	Объемно-пространственное решение:	Историческое местоположение (по Макаровской ул. от квартиры до канала петровского дога); исторический видовой облик фонарей.	

Приложение № 3
к охранному обязательству

Фотографическое изображение
объекта культурного наследия федерального значения
«Дом Меншикова А.Д. (Миниха Б.Х.)»,
расположенного по адресу: Санкт-Петербург, г. Кронштадт, Коммунистическая ул., д. 1,
лит. А (согласно постановлению Правительства РФ от 10.07.2001 № 527:
Санкт-Петербург, г. Кронштадт, Макаровская ул., 1/3, Коммунистическая ул., 3, 3-а),
входящего в состав объекта культурного наследия федерального значения
«Первый учебный морской экипаж»



Фото №1. Вид на лицевой (южный) фасад со стороны Макаровской ул.



Фото №2. Вид на восточный фасад со стороны Коммунистической ул.

- 2 -



Фото №3. Вид на западный фасад со стороны сада.



Фото №4. Вид на северный фасад со стороны сада.

- 3 -



Фото №5. Вид на северный фасад со стороны внутреннего двора.



Фото №6. Вид на северный и западный фасады со стороны внутреннего двора.

-4-



Фото №7, 8. Лестничные марши пом. 1-Н.



Фото №9, 10. Центральная лестница пом. 4-Н.

- 5 -



Фото №11. Помещение 1-Н 1-го этажа.



Фото №12. Помещение 4-Н 3-го этажа

ПРИЛОЖЕНИЕ 70

к Акту по результатам ГОСУДАРСТВЕННОЙ ИСТОРИКО-КУЛЬТУРНОЙ ЭКСПЕРТИЗЫ документации, обозначающей меры по обеспечению сохранности объекта культурного наследия федерального значения «Дом губернской 1-й», расположенного по адресу: Санкт-Петербург, город Кронштадт, Петровская ул., д. 8, корп.2, лит. А, объекта культурного наследия федерального значения «Дом губернской 2-й», расположенного по адресу: Санкт-Петербург, город Кронштадт, Петровская ул., д. 8, корп.3, лит. А, объекта культурного наследия федерального значения «Дом губернской 3-й», расположенного по адресу: Санкт-Петербург, город Кронштадт, Петровская ул., д. 10, корп.2, лит. А, объекта культурного наследия федерального значения «Дом губернской 4-й», расположенного по адресу: Санкт-Петербург, город Кронштадт, Петровская ул., д. 10, корп.3, лит. А, объекта культурного наследия федерального значения «Дом губернской 5-й», расположенного по адресу: Санкт-Петербург, город Кронштадт, Петровская ул., д. 12, лит. А, объекта культурного наследия федерального значения «Дом губернской 6-й», расположенного по адресу: Санкт-Петербург, город Кронштадт, Красная ул., д. 2, лит. А, объекта культурного наследия федерального значения «Дом губернской 7-й», расположенного по адресу: Санкт-Петербург, город Кронштадт, Петровская ул., д. 14, лит. Б, объекта культурного наследия федерального значения «Дом губернской 8-й», расположенного по адресу: Санкт-Петербург, город Кронштадт, Петровская ул., д. 16/2, лит. А (г. Кронштадт, Петровская ул., 16, Коммунистическая ул., 2), объекта культурного наследия федерального значения «Дом губернской 9-й», расположенного по адресу: Санкт-Петербург, город Кронштадт, Петровская ул., д. 16/2, лит. А (г. Кронштадт, Петровская ул., 16-а), объекта культурного наследия федерального значения «Образцовая казарма», расположенного по адресу: Санкт-Петербург, город Кронштадт, Петровская ул., д. 14, лит. А; д.14, лит.Б (г. Кронштадт, Петровская ул., 14), выделенного объекта культурного наследия «Жилый дом», расположенного по адресу: Санкт-Петербург, г. Кронштадт, Петровская ул., д.8, корп. 4, лит. А (Петровская ул., 8, корп. 4), выделенного объекта культурного наследия «Жилый дом», расположенного по адресу: Санкт-Петербург, г. Кронштадт, Петровская ул., д.10, корп. 4, лит. А (Петровская ул., 10, корп. 4), объекта культурного наследия регионального значения «Жилый дом купца Васильева», расположенного по адресу: Санкт-Петербург, г. Кронштадт, Петровская ул., д. 13/6, лит. А (Остябрьская ул., 13, Красная ул., 6), объекта культурного наследия регионального значения «Жилый дом купца Васильева», расположенного по адресу: Санкт-Петербург, г. Кронштадт, Петровская ул., д. 15, лит. А (Остябрьская ул., 15, Красная ул., 3), объекта культурного наследия федерального значения «Летний сад», расположенного по адресу: Санкт-Петербург, г. Кронштадт, Петровская ул., объекта культурного наследия федерального значения «Первый учебный морской экипаж» при проведении капитального, текущего, аварийного, строительного работ на объекте «Ремонтно-строительные работы сетей в квартале 51, г. Кронштадт», на земельном участке, непосредственно смежном с земельными участками в границах территории объектов культурного наследия («Мемориал» по обеспечению сохранности объекта культурного наследия федерального значения «Дом губернской 1-й», расположенного по адресу: Санкт-Петербург, город Кронштадт, Петровская ул., д. 8, корп.2, лит. А, объекта культурного наследия федерального значения «Дом губернской 2-й», расположенного по адресу: Санкт-Петербург, город Кронштадт, Петровская ул., д. 8, корп.3, лит. А, объекта культурного наследия федерального значения «Дом губернской 3-й», расположенного по адресу: Санкт-Петербург, город Кронштадт, Петровская ул., д. 10, корп.2, лит. А, объекта культурного наследия федерального значения «Дом губернской 4-й», расположенного по адресу: Санкт-Петербург, город Кронштадт, Петровская ул., д. 10, корп.3, лит. А, объекта культурного наследия федерального значения «Дом губернской 5-й», расположенного по адресу: Санкт-Петербург, город Кронштадт, Петровская ул., д. 12, лит. А, объекта культурного наследия федерального значения «Дом губернской 6-й», расположенного по адресу: Санкт-Петербург, город Кронштадт, Красная ул., д. 2, лит. А, объекта культурного наследия федерального значения «Дом губернской 7-й», расположенного по адресу: Санкт-Петербург, город Кронштадт, Петровская ул., д. 14, лит. Б, объекта культурного наследия федерального значения «Дом губернской 8-й», расположенного по адресу: Санкт-Петербург, город Кронштадт, Петровская ул., д. 16/2, лит. А (г. Кронштадт, Петровская ул., 16, Коммунистическая ул., 2), объекта культурного наследия федерального значения «Дом губернской 9-й», расположенного по адресу: Санкт-Петербург, город Кронштадт, Петровская ул., д. 16/2, лит. А (г. Кронштадт, Петровская ул., 16-а), объекта культурного наследия федерального значения «Образцовая казарма», расположенного по адресу: Санкт-Петербург, город Кронштадт, Петровская ул., д. 14, лит. А; д.14, лит.Б (г. Кронштадт, Петровская ул., 14), выделенного объекта культурного наследия «Жилый дом», расположенного по адресу: Санкт-Петербург, г. Кронштадт, Петровская ул., д.8, корп. 4, лит. А (Петровская ул., 8, корп. 4) выделенного объекта культурного наследия «Жилый дом», расположенного по адресу: Санкт-Петербург, г. Кронштадт, Петровская ул., д.10, корп. 4, лит. А (Петровская ул., 10, корп. 4), объекта культурного наследия регионального значения «Жилый дом купца Васильева», расположенного по адресу: Санкт-Петербург, г. Кронштадт, Петровская ул., д. 13/6, лит. А (Остябрьская ул., 13, Красная ул., 6), объекта культурного наследия регионального значения «Жилый дом купца Васильева», расположенного по адресу: Санкт-Петербург, г. Кронштадт, Петровская ул., д. 15, лит. А (Остябрьская ул., 15, Красная ул., 3), а также объекта культурного наследия федерального значения «Летний сад», расположенного по адресу: Санкт-Петербург, г. Кронштадт, Петровская ул., объекта культурного наследия федерального значения «Первый учебный морской экипаж», при реализации проектного решения «Ремонтно-строительные работы сетей в квартале 51, г. Кронштадт», инв.№: 78-10-2219-ОСД/03, ООО «ЦНБИС», 2022 г.)

Копия Распоряжения КГИОП от 28.06.2017 №07-19-234/17 «Об утверждении охранного обязательства собственника или иного законного владельца объекта культурного наследия федерального значения «Корпус служебный казарм Первого учебного морского экипажа», включенного в единый государственный реестр объектов культурного наследия (памятников истории и культуры) народов Российской Федерации



**ПРАВИТЕЛЬСТВО САНКТ-ПЕТЕРБУРГА
КОМИТЕТ ПО ГОСУДАРСТВЕННОМУ КОНТРОЛЮ, ИСПОЛЬЗОВАНИЮ
И ОХРАНЕ ПАМЯТНИКОВ ИСТОРИИ И КУЛЬТУРЫ**

РАСПОРЯЖЕНИЕ

28.09.2017

№ 04-19-234/17

**Об утверждении охранного обязательства
собственника или иного законного владельца объекта
культурного наследия федерального значения
«Корпус служебный казарм Первого учебного
морского экипажа», включенного в единый
государственный реестр объектов культурного
наследия (памятников истории и культуры)
народов Российской Федерации**

В соответствии с главой VIII Федерального закона от 25.06.2002 № 73-ФЗ «Об объектах культурного наследия (памятниках истории и культуры) народов Российской Федерации»:

1. Утвердить охранное обязательство собственника или иного законного владельца объекта культурного наследия федерального значения «Корпус служебный казарм Первого учебного морского экипажа», расположенного по адресу: Санкт-Петербург, г. Кронштадт, Коммунистическая ул., д. 3, лит. А (согласно постановлению Правительства РФ от 10.07.2001 № 527: Санкт-Петербург, г. Кронштадт, Коммунистическая ул., 3), входящего в состав объекта культурного наследия федерального значения «Первый учебный морской экипаж», включенного в единый государственный реестр объектов культурного наследия (памятников истории и культуры) народов Российской Федерации объекта культурного наследия (далее – объект), согласно приложению к настоящему распоряжению.

2. Начальнику Юридического управления - юрисконсульту КГИОП обеспечить направление копии распоряжения собственнику объекта, другим лицам, к обязанностям которых относится его исполнение, а также в орган, уполномоченный на ведение Единого государственного реестра недвижимости в порядке, установленном законодательством Российской Федерации, в течение пятнадцати рабочих дней со дня утверждения охранного обязательства.

3. Начальнику отдела государственного учета объектов культурного наследия Управления организационного обеспечения, популяризации и государственного учета объектов культурного наследия КГИОП обеспечить направление распоряжения в Министерство культуры Российской Федерации для приобщения к учетному делу объекта.

4. Начальнику отдела координации и контроля Управления организационного обеспечения, популяризации и государственного учета объектов культурного наследия КГИОП обеспечить размещение распоряжения на сайте КГИОП в информационно-телекоммуникационной сети «Интернет» и в локальной компьютерной сети КГИОП.

5. Контроль за исполнением распоряжения остается за заместителем председателя КГИОП - начальником Управления организационного обеспечения, популяризации и государственного учета объектов культурного наследия.

Заместитель председателя КГИОП –
начальник Управления организационного обеспечения,
популяризации и государственного учета
объектов культурного наследия

Г.Р. Аганова

Приложение
к распоряжению КГИОП
от 28.07.2017 № 04-19-234/17

**ОХРАННОЕ ОБЯЗАТЕЛЬСТВО
СОБСТВЕННИКА ИЛИ ИНОГО ЗАКОННОГО ВЛАДЕЛЬЦА**

объекта культурного наследия, включенного в единый государственный реестр объектов культурного наследия (памятников истории и культуры) народов Российской Федерации

"Корпус служебный казарм Первого учебного морского экипажа"
(указать наименование объекта культурного наследия в соответствии с правовым актом о его принятии на государственную охрану)

регистрационный номер объекта культурного наследия в едином государственном реестре объектов культурного наследия (памятников истории и культуры) народов Российской Федерации:

О	Т	С	У	Т	С	Т	В	У	Е	Т	-	-	-	-
---	---	---	---	---	---	---	---	---	---	---	---	---	---	---

**Раздел 1. Данные об объекте культурного наследия, включенном в единый
государственный реестр объектов культурного наследия
(памятников истории и культуры) народов Российской Федерации**

(заполняются в случае, предусмотренном п. 5 ст. 47.6 Федерального закона от
25.06.2002 N 73-ФЗ "Об объектах культурного наследия (памятниках истории и культуры)
народов Российской Федерации")

Отметка о наличии или отсутствии паспорта объекта культурного наследия, включенного в единый государственный реестр объектов культурного наследия (памятников истории и культуры) народов Российской Федерации, в отношении которого утверждено охранное обязательство (далее - объект культурного наследия):

имеется отсутствует V
(нужное отметить знаком "V")

При наличии паспорта объекта культурного наследия он является неотъемлемой частью охранного обязательства.

При отсутствии паспорта объекта культурного наследия в охранное обязательство вносятся следующие сведения:

1. Сведения о наименовании объекта культурного наследия:

"Корпус служебный казарм Первого учебного морского экипажа"

2. Сведения о времени возникновения или дате создания объекта культурного наследия, датах основных изменений (перестроек) данного объекта и (или) датах связанных с ним исторических событий:

1836-1837 гг., архитектор Фарафонтьев А.Я., архитектор Кохнус В.П., 1843 г.,
архитектор Акутин А.Н.
входит в состав объекта культурного наследия федерального значения «Первый учебный
морской экипаж» (согласно постановлению Правительства РФ от 10.07.2001 № 527:

4F-73710404-07757173740294

- 2 -

Санкт-Петербург, г. Кронштадт, Макаровская ул., 1/3, Коммунистическая ул., 3, 3-а)

3. Сведения о категории историко-культурного значения объекта культурного наследия:

федерального регионального муниципального значения
(нужное отметить знаком "V")

4. Сведения о виде объекта культурного наследия:

памятник ансамбль
(нужное отметить знаком "V")

5. Номер и дата принятия акта органа государственной власти о включении объекта культурного наследия в единый государственный реестр объектов культурного наследия (памятников истории и культуры) народов Российской Федерации:

постановление Правительства РФ № 527 от «10» июля 2001 г.

6. Сведения о местонахождении объекта культурного наследия (адрес объекта или при его отсутствии описание местоположения объекта):

Санкт-Петербург

(Субъект Российской Федерации)

Санкт-Петербург, г. Кронштадт

(населенный пункт)

улица Коммунистическая д. 3 корп./стр. --- помещение/квартира ---

иные сведения:

Санкт-Петербург, г. Кронштадт, Коммунистическая улица, д. 3, лит. А (согласно выписке из единого государственного реестра прав на недвижимое имущество и сделок с ним от 01.09.2016 № 90-24031326)

7. Сведения о границах территории объекта культурного наследия (для объектов археологического наследия прилагается графическое отражение границ на плане земельного участка, в границах которого он располагается):

план границ территории объекта культурного наследия, утвержденный КГИОП 04.07.2005, согласно приложению № 1 к настоящему охранному обязательству

8. Описание предмета охраны объекта культурного наследия:

предмет охраны объекта культурного наследия, утвержденный распоряжением КГИОП от 07.11.2016 № 10-583, согласно приложению № 2 к настоящему охранному обязательству

47-75716464-07757175768264

- 3 -

9. Фотографическое (иное графическое) изображение объекта (на момент утверждения охранного обязательства):

Прилагается: изображений,
(указать количество)

согласно приложению № 3 к настоящему охранному обязательству.

10. Сведения о наличии зон охраны данного объекта культурного наследия с указанием номера и даты принятия органом государственной власти акта об утверждении указанных зон либо информация о расположении данного объекта культурного наследия/земельного участка, в границах которого располагается объект археологического наследия, в границах зон охраны другого объекта культурного наследия:

Закон Санкт-Петербурга от 24.12.2008 № 820-7 "О границах зон охраны объектов культурного наследия на территории Санкт-Петербурга и режимах использования земель в границах указанных зон и о внесении изменений в Закон Санкт-Петербурга "О Генеральном плане Санкт-Петербурга и границах зон охраны объектов культурного наследия на территории Санкт-Петербурга"

11. Сведения о требованиях к осуществлению деятельности в границах территории объекта культурного наследия, включенного в единый государственный реестр объектов культурного наследия (памятников истории и культуры) народов Российской Федерации, об особом режиме использования земельного участка, в границах которого располагается объект археологического наследия, установленных статьей 5.1 Федерального закона от 25.06.2002 N 73-ФЗ "Об объектах культурного наследия (памятниках истории и культуры) народов Российской Федерации" (далее - Закон 73-ФЗ):

1) на территории памятника или ансамбля запрещаются строительство объектов капитального строительства и увеличение объемно-пространственных характеристик существующих на территории памятника или ансамбля объектов капитального строительства; проведение земляных, строительных, мелиоративных и иных работ, за исключением работ по сохранению объекта культурного наследия или его отдельных элементов, сохранению историко-градостроительной или природной среды объекта культурного наследия;

2) на территории памятника, ансамбля разрешается ведение хозяйственной деятельности, не противоречащей требованиям обеспечения сохранности объекта культурного наследия и позволяющей обеспечить функционирование объекта культурного наследия в современных условиях;

3) в случае нахождения памятника или ансамбля на территории достопримечательного места подлежат также выполнению требования и ограничения, установленные в соответствии со статьей 5.1 Закона 73-ФЗ, для осуществления хозяйственной деятельности на территории достопримечательного места;

4) особый режим использования земельного участка, в границах которого располагается объект археологического наследия, предусматривает возможность проведения археологических полевых работ в порядке, установленном Законом 73-ФЗ, земляных, строительных, мелиоративных, хозяйственных работ, указанных в статье 30 Закона 73-ФЗ работ по использованию лесов и иных работ при условии обеспечения сохранности объекта археологического наследия, а также обеспечения доступа граждан к указанному объекту.

12. Иные сведения, предусмотренные Законом 73-ФЗ:

Действие охранного обязательства прекращается со дня принятия Правительством Российской Федерации решения об исключении объекта культурного наследия из

4F:75716804-03757172360204

реестра.

**Раздел 2. Требования к сохранению объекта культурного наследия
(заполняется в соответствии со статьей 47.2 Закона 73-ФЗ)**

13. Требования к сохранению объекта культурного наследия, включенного в единый государственный реестр объектов культурного наследия (памятников истории и культуры) народов Российской Федерации, предусматривают консервацию, ремонт, реставрацию объекта культурного наследия, приспособление объекта культурного наследия для современного использования либо сочетание указанных мер.

Состав (перечень) и сроки (периодичность) проведения работ по сохранению объекта культурного наследия, в отношении которого утверждено охранное обязательство, определяются соответствующим органом охраны объектов культурного наследия:

Комитет по государственному контролю, использованию и охране памятников истории и культуры Санкт-Петербурга (далее - КГИОП)

(указать наименование органа охраны объектов культурного наследия, утвердившего охрannое обязательство)

на основании акта технического состояния объекта культурного наследия, составленного в порядке, установленном пунктом 2 статьи 47.2 Закона 73-ФЗ.

14. Лицо (лица), указанное (указанные) в пункте 11 статьи 47.6 Закона 73-ФЗ, обязано (обязаны) обеспечить финансирование и организацию проведения научно-исследовательских, изыскательских, проектных работ, консервации, ремонта, реставрации и иных работ, направленных на обеспечение физической сохранности объекта культурного наследия и сохранение предмета охраны объекта культурного наследия, в порядке, установленном Законом 73-ФЗ.

В случае обнаружения при проведении работ по сохранению объекта культурного наследия объектов, обладающих признаками объекта культурного наследия, в том числе объектов археологического наследия, собственник или иной законный владелец обязан незамедлительно приостановить работы и направить в течение трех рабочих дней со дня их обнаружения заявление в письменной форме об указанных объектах в региональный орган охраны объектов культурного наследия:

КГИОП

(указать наименование соответствующего регионального органа охраны объектов культурного наследия. В случае если охрannое обязательство утверждено не данным органом охраны, указать его полное наименование и почтовый адрес)

Дальнейшее взаимодействие с региональным органом охраны объектов культурного наследия собственник или иной законный владелец объекта культурного наследия обязан осуществлять в порядке, установленном статьей 36 Закона 73-ФЗ.

15. Работы по сохранению объекта культурного наследия должны организовываться собственником или иным законным владельцем объекта культурного наследия в соответствии с порядком, предусмотренным статьей 45 Закона 73-ФЗ.

16. Собственник (иной законный владелец) земельного участка, в границах которого расположен объект археологического наследия, обязан:

- обеспечивать неизменность внешнего облика;
- сохранять целостность, структуру объекта археологического наследия;
- организовывать и финансировать спасательные археологические полевые работы на

данном объекте археологического наследия в случае, предусмотренном статьей 40, и в порядке, установленном статьей 45.1 Закона 73-ФЗ.

**Раздел 3. Требования к содержанию объекта культурного наследия
(заполняется в соответствии со статьей 47.3 Закона 73-ФЗ)**

17. При содержании и использовании объекта культурного наследия, включенного в единый государственный реестр объектов культурного наследия (памятников истории и культуры) народов Российской Федерации, в целях поддержания в надлежащем техническом состоянии без ухудшения физического состояния и (или) изменения предмета охраны данного объекта культурного наследия лица, указанные в пункте 11 статьи 47.6 Закона 73-ФЗ, обязаны:

1) осуществлять расходы на содержание объекта культурного наследия и поддержание его в надлежащем техническом, санитарном и противопожарном состоянии;

2) не проводить работы, изменяющие предмет охраны объекта культурного наследия либо ухудшающие условия, необходимые для сохранности объекта культурного наследия;

3) не проводить работы, изменяющие облик, объемно-планировочные и конструктивные решения и структуры, интерьер объекта культурного наследия в случае, если предмет охраны объекта культурного наследия не определен;

4) соблюдать установленные статьей 5.1 Закона 73-ФЗ требования к осуществлению деятельности в границах территории объекта культурного наследия, особый режим использования земельного участка, водного объекта или его части, в границах которых располагается объект археологического наследия;

5) не использовать объект культурного наследия (за исключением оборудованных с учетом требований противопожарной безопасности объектов культурного наследия, предназначенных либо предназначавшихся для осуществления и (или) обеспечения указанных ниже видов хозяйственной деятельности, и помещений для хранения предметов религиозного назначения, включая свечи и лампадное масло):

под склады и объекты производства взрывчатых и огнеопасных материалов, предметов и веществ, загрязняющих интерьер объекта культурного наследия, его фасад, территорию и водные объекты и (или) имеющих вредные паргазообразные и иные выделения;

под объекты производства, имеющие оборудование, оказывающее динамическое и вибрационное воздействие на конструкции объекта культурного наследия, независимо от мощности данного оборудования;

под объекты производства и лаборатории, связанные с неблагоприятным для объекта культурного наследия температурно-влажностным режимом и применением химически активных веществ;

б) незамедлительно извещать:

КГИОП

(указать наименование органа охраны объектов культурного наследия, утвердившего охранное обязательство)

обо всех известных ему повреждениях, авариях или об иных обстоятельствах, причинивших вред объекту культурного наследия, включая объект археологического наследия, земельному участку в границах территории объекта культурного наследия или угрожающих причинением такого вреда, и безотлагательно принимать меры по предотвращению дальнейшего разрушения, в том числе проводить противоаварийные работы в порядке, установленном для проведения работ по сохранению объекта культурного наследия;

7) не допускать ухудшения состояния территории объекта культурного наследия, включенного в единый государственный реестр объектов культурного наследия (памятников истории и культуры) народов Российской Федерации, поддерживать территорию объекта культурного наследия в благоустроенном состоянии.

18. Собственник жилого помещения, являющегося объектом культурного наследия или частью такого объекта, обязан выполнять требования к сохранению объекта культурного наследия в части, предусматривающей обеспечение поддержания объекта культурного наследия или части объекта культурного наследия в надлежащем техническом состоянии без ухудшения физического состояния и изменения предмета охраны объекта культурного наследия.

19. В случае обнаружения при проведении работ на земельном участке в границах территории объекта культурного наследия объектов, либо на земельном участке, в границах которого располагается объект археологического наследия, объектов, обладающих признаками объекта культурного наследия, лица, указанные в пункте 11 статьи 47.6 Закона 73-ФЗ, осуществляют действия, предусмотренные подпунктом 2 пункта 3 статьи 47.2 Закона 73-ФЗ.

20. В случае если содержание или использование объекта культурного наследия, включенного в единый государственный реестр объектов культурного наследия (памятников истории и культуры) народов Российской Федерации, а также земельного участка, в границах которого располагается объект археологического наследия, может привести к ухудшению состояния данного объекта культурного наследия и (или) предмета охраны данного объекта культурного наследия, в предписания, направляемом

КГИОП

(указать наименование органа охраны объектов культурного наследия, утвердившего охранные обязательства)

собственнику или иному законному владельцу объекта культурного наследия, устанавливаются следующие требования:

1) к видам хозяйственной деятельности с использованием объекта культурного наследия, включенного в реестр, земельного участка, в границах которого располагается объект археологического наследия, либо к видам хозяйственной деятельности, оказывающим воздействие на указанные объекты, в том числе ограничение хозяйственной деятельности;

2) к использованию объекта культурного наследия, включенного в реестр, земельного участка, в границах которого располагается объект археологического наследия, при осуществлении хозяйственной деятельности, предусматривающие в том числе ограничение технических и иных параметров воздействия на объект культурного наследия;

3) к благоустройству в границах территории объекта культурного наследия, включенного в реестр, земельного участка, в границах которого располагается объект археологического наследия.

**Раздел 4. Требования к обеспечению доступа граждан
Российской Федерации, иностранных граждан и лиц без гражданства
к объекту культурного наследия, включенному в реестр
(заполняется в соответствии со статьей 47.4 Закона 73-ФЗ)**

21. Условия доступа к объекту культурного наследия, включенному в реестр (периодичность, длительность и иные характеристики доступа), устанавливаются соответствующим органом охраны объектов культурного наследия, определенным пунктом 7 статьи 47.6 Закона 73-ФЗ, с учетом мнения собственника или иного законного владельца такого объекта, а также с учетом вида объекта культурного наследия, включенного в реестр, категории его историко-культурного значения, предмета охраны, физического состояния объекта культурного наследия, требований к его сохранению, характера современного использования данного объекта культурного наследия, включенного в реестр.

Условия доступа к объектам культурного наследия, включенным в реестр, используемым в качестве жилых помещений, а также к объектам культурного наследия религиозного назначения, включенным в реестр, устанавливаются соответствующим

органом охраны объектов культурного наследия по согласованию с собственниками или иными законными владельцами этих объектов культурного наследия.

При определении условий доступа к памятникам или ансамблям религиозного назначения учитываются требования к внешнему виду и поведению лиц, находящихся в границах территорий указанных объектов культурного наследия религиозного назначения, соответствующие внутренним установлениям религиозной организации, если такие установления не противоречат законодательству Российской Федерации.

В случае, если интерьер объекта культурного наследия не относится к предмету охраны объекта культурного наследия, требование к обеспечению доступа во внутренние помещения объекта культурного наследия, включенного в реестр, не может быть установлено.

Условия доступа к объектам культурного наследия, расположенным на территории Российской Федерации и предоставленным в соответствии с международными договорами Российской Федерации дипломатическим представительствам и консульским учреждениям иностранных государств в Российской Федерации, международным организациям, а также к объектам культурного наследия, находящимся в собственности иностранных государств и международных организаций, устанавливаются в соответствии с международными договорами Российской Федерации.

Физические и юридические лица, проводящие археологические полевые работы, имеют право доступа к объектам археологического наследия, археологические полевые работы на которых предусмотрены разрешением (открытым листом) на проведение археологических полевых работ. Физическим и юридическим лицам, проводящим археологические полевые работы, в целях проведения указанных работ собственниками и (или) пользователями земельных участков, в границах которых расположены объекты археологического наследия, должен быть обеспечен доступ к земельным участкам, участкам водных объектов, участкам лесного фонда, на территорию, определенную разрешением (открытым листом) на проведение археологических полевых работ.

Обеспечить доступ гражданам Российской Федерации, иностранным гражданам и лицам без гражданства во внутренние помещения и к объекту культурного наследия в Международный день памятников и исторических мест, а именно 18 (восемнадцатого) апреля ежегодно, в соответствии с внутренним распорядком, установленным собственником или иным законным владельцем объекта культурного наследия.

**Раздел 5. Требования к размещению наружной рекламы
на объектах культурного наследия, их территориях
(заполняется в случаях, определенных подпунктом 4 пункта 2 статьи 47.6 Закона 73-ФЗ)**

22. Требования к размещению наружной рекламы:

Не допускается распространение наружной рекламы на объектах культурного наследия, включенных в единый государственный реестр объектов культурного наследия (памятников истории и культуры) народов Российской Федерации, а также на их территориях, за исключением достопримечательных мест.

Запрет или ограничение распространения наружной рекламы на объектах культурного наследия, находящихся в границах достопримечательного места и включенных в единый государственный реестр объектов культурного наследия (памятников истории и культуры) народов Российской Федерации, а также требования к ее распространению устанавливаются соответствующим органом охраны объектов культурного наследия, определенным пунктом 7 статьи 47.6 Закона 73-ФЗ, и вносятся в правила землепользования и застройки, разработанные в соответствии с Градостроительным кодексом Российской Федерации.

Указанные требования не применяются в отношении распространения на объектах культурного наследия, их территориях наружной рекламы, содержащей исключительно информацию о проведении на объектах культурного наследия, их территориях театрально-зрелищных, культурно-просветительных и зрелищно-развлекательных

- 8 -

мероприятий или исключительно информацию об указанных мероприятиях с одновременным упоминанием об определенном лице как о спонсоре конкретного мероприятия при условии, если такому упоминанию отведено не более чем десять процентов рекламной площади (пространства). В таком случае актом соответствующего органа охраны объектов культурного наследия устанавливаются требования к размещению наружной рекламы на данном объекте культурного наследия (либо его территории), включая место (места) ее возможного размещения, требования к внешнему виду, цветовым решениям, способам крепления.

Раздел 6. Иные обязанности лица (лиц), указанного (указанных) в пункте 11 статьи 47.6 Федерального закона от 25.06.2002 N 73-ФЗ "Об объектах культурного наследия (памятниках истории и культуры) народов Российской Федерации"

23. Для лица (лиц), указанного (указанных) в пункте 11 статьи 47.6 Закона 73-ФЗ, устанавливаются обязанности:

1) по финансированию мероприятий, обеспечивающих выполнение требований в отношении объекта культурного наследия, включенного в реестр, установленных статьями 47.2 - 47.4 Закона 73-ФЗ;

2) по соблюдению требований к осуществлению деятельности в границах территории объекта культурного наследия, включенного в реестр, либо особого режима использования земельного участка, в границах которого располагается объект археологического наследия, установленных статьей 5.1 Закона 73-ФЗ.

24. Собственник, иной законный владелец, пользователи объекта культурного наследия, земельного участка, в границах которого располагается объект археологического наследия (в случае, указанном в пункте 11 статьи 47.6 Закона 73-ФЗ), а также все лица, привлеченные ими к проведению работ по сохранению (содержанию) объекта культурного наследия, обязаны соблюдать требования, запреты и ограничения, установленные законодательством об охране объектов культурного наследия.

25. Дополнительные требования в отношении объекта культурного наследия:

1) Выполнить работы по сохранению объекта культурного наследия, определенные КГИОП на основании акта технического состояния объекта культурного наследия, составленного в порядке, установленном пунктом 2 статьи 47.2 Закона 73-ФЗ:

№№ Пп	Наименование работ	Срок выполнения	Примечание
1	На основании задания и разрешения КГИОП, выполнять работы по реставрации фасадов объекта культурного наследия, а так же работы по оформлению входов в пом. 1-Н, 3-Н, 6-Н, в соответствии с проектной документацией, согласованной КГИОП	В течение 60 месяцев со дня утверждения охранного обязательства актом КГИОП	
2	На основании задания и разрешения КГИОП привести самовольно выполненные работы в пределах пом. 3-Н, 6-Н в соответствии проектной документации, согласованной КГИОП	В течение 24 месяцев со дня утверждения охранного обязательства актом КГИОП	

2) Осуществлять размещение дополнительного оборудования и дополнительных элементов, переоборудование и переустройство на объекте культурного наследия, его территории, в соответствии с порядком, установленным законодательством Российской Федерации и Санкт-Петербурга, предусматривающим получение согласования с КГИОП.

3) Не допускать уничтожения или повреждения объекта культурного наследия, а также действий, создающих угрозу уничтожения, повреждения объекта культурного

46-75716094-077571-73760204

наследия или причинения ему иного вреда.

4) Обеспечивать условия, препятствующие уничтожению, повреждению объекта культурного наследия или его территории со стороны третьих лиц, не являющихся собственником (законным владельцем) объекта культурного наследия или его части.

5) Проводить обследование технического состояния объекта культурного наследия и территории не реже одного раза в пять лет.

Выводы и рекомендации обследований представлять в КГИОП на согласование.

6) Исполнять требования предписаний КГИОП об устранении нарушений законодательства в области сохранения и использования объекта культурного наследия и обеспечении сохранности объекта культурного наследия в установленные в них сроки.

7) В установленном порядке обеспечивать установку на объекте культурного наследия информационных надписей и обозначений, обеспечивая их содержание, а также ремонт и реставрационные в случае выявления повреждения или утраты.

8) Безвозмездно предоставлять должностным лицам КГИОП информацию и документы по вопросам охраны объекта культурного наследия (в том числе, касающуюся вопросов обеспечения сохранности и содержания объекта культурного наследия и его территории).

9) Обеспечить условия соответствия объекта культурного наследия требованиям пожарной безопасности в соответствии с действующим законодательством исходя из требований по сохранению облака, интерьера и предмета охраны объекта культурного наследия, в том числе при необходимости обеспечить разработку специальных технических условий, отражающих специфику обеспечения их пожарной безопасности и содержащих комплекс необходимых инженерно-технических и организационных мероприятий по обеспечению пожарной безопасности.

10) Собственник (иной законный владелец) объекта культурного наследия обязан беспрепятственно по предъявлению служебного удостоверения и копии приказа (распоряжения) руководителя (заместителя руководителя) КГИОП о назначении проверки, либо задания КГИОП обеспечивать доступ должностных лиц КГИОП, уполномоченных на осуществление государственного надзора за состоянием, содержанием, сохранением, использованием, популяризацией и государственной охраной объектов культурного наследия к объекту культурного наследия, для посещения и обследования используемых указанными лицами при осуществлении хозяйственной и иной деятельности территории, зданий, производственных, хозяйственных и иных нежилых помещений, строений, сооружений, являющихся объектами культурного наследия либо находящихся в зонах охраны таких объектов, земельных участков, на которых такие объекты расположены либо которые находятся в зонах охраны таких объектов, а с согласия собственников жилых помещений, являющихся объектами культурного наследия, в целях проведения исследований, испытаний, измерений, расследований, экспертизы и других мероприятий по контролю.

11) Направлять в КГИОП, ежегодно в срок не позднее 1 июля года, следующего за отчетным, уведомления о выполнении требований охранного обязательства.

12) Учреждениям и организациям, предоставляющим услуги населению, выполнять в соответствии с законодательством Российской Федерации требования по обеспечению доступа к объекту культурного наследия инвалидам, которые включают, в том числе, следующие условия доступности объектов культурного наследия для инвалидов:

1. обеспечение возможности самостоятельного передвижения по территории объекта культурного наследия, обеспечение возможности входа и выхода из объекта культурного наследия, в том числе с использованием кресел-колясок, специальных подъемных устройств, возможности кратковременного отдыха в сидячем положении при нахождении на объекте культурного наследия, а также надлежащее размещение оборудования и носителей информации, используемых для обеспечения доступности объектов для инвалидов с учетом ограничений их жизнедеятельности;

2. дублирование текстовых сообщений голосовыми сообщениями, оснащение объекта культурного наследия знаками, выполненными рельефно-точечным шрифтом Брайля;

- 10 -

3. сопровождение инвалидов, имеющих стойкие расстройства функции зрения и самостоятельного передвижения;
4. обеспечение условий для ознакомления с надписями, знаками и иной текстовой и графической информацией, допуск тифлосурдопереводчика;
5. допуск собаки-проводника при наличии документа, подтверждающего специальное обучение собаки-проводника, выдаваемого в установленном порядке;
6. дублирование голосовой информации текстовой информацией, надписями и (или) световыми сигналами, допуск сурдопереводчика;
7. оказание помощи инвалидам в преодолении барьеров, мешающих ознакомлению с объектами культурного наследия (памятниками истории и культуры) народов Российской Федерации наравне с другими лицами.

Объем и содержание мер, обеспечивающих доступность для инвалидов объектов культурного наследия, определяется собственником (пользователем) объекта культурного наследия с учетом установленного порядка.

В целях обеспечения сохранности объекта культурного наследия в его исторической среде нормы установленного порядка применяются с учетом требований по сохранению объекта культурного наследия, предусмотренных Законом 73-ФЗ.

В случаях, когда обеспечение доступности для инвалидов объекта культурного наследия невозможно или может препятствовать соблюдению требований, обеспечивающих состояние сохранности и сохранение объекта культурного наследия, привести к изменению его особенностей, составляющих предмет охраны, собственником (пользователем) объекта культурного наследия предусматривается доступность объекта культурного наследия в дистанционном режиме посредством создания и развития в информационно-телекоммуникационной сети «Интернет» интернет-ресурса об объекте культурного наследия и обеспечения доступа к нему инвалидов, в том числе создание и адаптация интернет-ресурса для слабовидящих.

Приложение:

1. План границ территории объекта культурного наследия, утвержденный КГИОП 04.07.2005;
2. Предмет охраны объекта культурного наследия, утвержденный распоряжением КГИОП от 07.11.2016 № 10-583;
3. Фотографическое изображение объекта культурного наследия.

4F-35110404-07751173700204





**План границ территории
объекта культурного наследия
федерального значения
"Первый учебный морской экипаж"**

г. Санкт-Петербург, г. Кронштадт, Коммунистическая ул. 3-а



масштаб 1:2000

УСЛОВНЫЕ ОБОЗНАЧЕНИЯ

-  Граница территории объекта культурного наследия федерального значения
-  Объект культурного наследия федерального значения
-  Здания и сооружения
-  Парки, сады, скверы, бульвары, аллеи, насаждения

СОСТАВ ОБЪЕКТА

1. Дом Мещеринова А.Д. (Миниха Б.Х.) - Адрес: Макаровская ул., 1/3, Коммунистическая ул., 3, 3-а
2. Казарма Первого учебного морского экипажа - Адрес: Коммунистическая ул. 1а, литер А
3. Казарма с нижними классами - Адрес: Макаровская ул., 1/3
4. Корпус служебной казармы Первого учебного морского экипажа - Адрес: Коммунистическая ул. 3, литер А
5. Ограда
6. Сад
7. Сад (частично утрачен)

Приложение №2
к охранному обязательству

Предмет охраны

объекта культурного наследия федерального значения «Первый учебный морской экипаж», расположенного по адресу: Санкт-Петербург, г. Кронштадт, Коммунистическая ул., д. 1, литера А, д.1а, литера А, д.3, литера А, д. 3а, литера А (г. Кронштадт, г. Кронштадт, Мазуровская ул., 1/3, Коммунистическая ул., 3, 3-а)

№ п/п	Виды предметов охраны	Элементы предметов охраны	Фотофиксация
1	2	3	4
1	Объемно-пространственное и планировочное решение территории:	местоположение и градостроительные характеристики комплекса; роль комплекса в композиционно-планировочной структуре квартала; пространственно-планировочная композиция, включая композиционную связь элементов ансамбля (дом Меншикова А.Д. (Миниха В.-Х.), казарма Первого учебного морского экипажа, казарма с минимальными классами, корпус служебных казарм Первого учебного морского экипажа, ограды, сад, сад (частично утрачен), фонари (частично утрачены).	
<p>1 дом Меншикова А.Д. (Миниха В.-Х.) г. Кронштадт, Коммунистическая ул., д.1, литера А</p>			
1	Объемно-пространственное решение:	габариты и конфигурация трехэтажного прямоугольного здания с внутренним двором сложной формы, аксиальным этажом по центральным осям южного фасада и воротным проездам по центральной оси южного фасада;	  

2

		<p>исторические конфигурация и габариты вальмовой крыши;</p> <p>высота конька крыши.</p>	   
2	<p>Конструктивная система здания:</p>	<p>фундамент;</p> <p>исторические наружные и внутренние капитальные стены (кирпич);</p> <p>отметки и местоположение промежуточных перекрытий;</p> <p>исторические лестницы – количество (три), местоположение (по углам здания), габариты, тип (двухмаршевые), конструкция (марши на поллучиях арках, площадки на крестовых сводах и поллучиях арках);</p> <p>материал (известняк) и профиль ступеней;</p>	 

3







своды первого этажа — совместно с
распалубками, коробовые.








коробовый свод коридорного проема;






4



3	Объемно-планировочное решение	историческое объемно-планировочное решение в габаритах капитальных стен.	
4	Архитектурно-художественное решение фасадов:	<p>архитектурно-художественное решение фасадов в формах классицизма;</p> <p>клиндрованное решение фасадов (по материалам натурных обследований);</p> <p>композиция в виде вертикального членения фасада в уровне второго-третьего этажей</p> <p>лицевые (южный, восточный и западный) фасады;</p> <p>материал и характер отделки фасадов – гладкая штукатурка;</p> <p>исторический материал цоколя;</p> <p>местоположение, габариты и конфигурация (прямоугольная) оконных и дверных проемов;</p> <p>исторический рисунок расстекловки, материал (дерево), цвет (коричневый) оконных заполнений;</p> <p>оформление оконных проемов основного объема здания профилированными подоконными досками;</p> <p>междуставная штукатурная тяга между первым и вторым этажами;</p>	     

5

	<p>штукатурные пилястры простого профиля в уровне второго-третьего этажей со стилизованными лепными капителями в оформлении простенков лицевых фасадов основного объема;</p> <p>штукатурная тяга в заданном пространстве третьего этажа;</p> <p>профилированный ступенчатый штукатурный венчающий карниз;</p> <p>профилированный венчающий карниз в завершении этнического этажа по южному фасаду основного объема;</p> <p>ступенчатый аттик в завершении этнического этажа;</p> <p>дворовые фасады:</p> <p>материал и характер отделки фасадов – гладкая штукатурка;</p> <p>местоположение, габариты и конфигурация (прямоугольная, – полуциркулярная – центральная оконный проем по северному фасаду этнического этажа) оконных проемов;</p> <p>исторический рисунок расстекловки, материал (дерево), шпатель (натуральный) оконных заполнения;</p>	    
--	---	--

<p>Ц. Казарма Первого учебного морского экипажа г. Кронштадт, ул. Коммунистическая, д. 1а, литера А, д. 3а, литера А (г. Кронштадт, Коммунистическая ул., 3-а)</p>		
<p>1</p> <p>Объемно-пространственное решение:</p>	<p>габариты и конфигурация трехэтажного здания, включая ризалит в шире лодубашни с торца и пространственные объемы в виде башни по 26 и крайней северной осью восточного лицевого фасада, для раскрытия по возможному фасаду;</p> <p>конфигурация и габариты вальмовой крыши и шатровых крыш башенных объемов;</p> <p>высота коньков крыши.</p>	     

7






2	Конструктивная система здания:	<p>фундамент; историческое наружное и внутреннее каменные стены (кирпич);</p> <p>историческое дестини – местоположение, архитектурное решение;</p> <p>оформка и местоположение междуэтажных перекрытий;</p> <p>своды коробовые с распалубками и на подпружженных арках (в помещениях первого этажа).</p>	
3	Объемно-планировочное решение:	историческое объемно-планировочное решение в габаритах капитальных стен.	
4	Архитектурно-художественное решение фасада:	<p>восточный фасад:</p> <p>материал и характер отделки фасадов – гладкая штукатурка;</p> <p>материал и характер отделки цоколя – известняк;</p> <p>местоположение, габариты и конфигурация (прямоугольная) оконных и дверных проемов;</p> <p>исторический рисунок, материал (дерево), цвет (коричневый) оконных закладных;</p> <p>междуэтажная тяга между первым и вторым этажами;</p> <p>подоконная тяга в уровне третьего этажа;</p> <p>профилированный венчающий карниз;</p> <p>северный, восточный и северный торцовые фасады:</p> <p>материал и характер отделки фасадов – гладкая штукатурка;</p>	






	<p>материал и характер отделки цоколя – известняк;</p> <p>местоположение, габариты и конфигурация (прямоугольные) оконных и дверных проемов;</p> <p>исторический рисунок расстекловки, материал (дерево), цвет (коричневый) оконных заполнения;</p> <p>оформление оконных и дверных проемов первого этажа замковыми камнями;</p> <p>междуставная лента между первым и вторым этажами;</p> <p>штукатурный ступенчатый гладкий фриз в над оконными проемами в уровне третьего этажа;</p> <p>профилированный венчающий карниз;</p> <p>защитный торцевой фасад;</p> <p>материал и характер отделки фасадов – гладкая штукатурка, руст;</p> <p>материал и характер отделки цоколя – известняк;</p> <p>местоположение, габариты и конфигурация (прямоугольные) оконных проемов;</p> <p>исторический рисунок расстекловки, материал (дерево), цвет (коричневый) оконных заполнения;</p>	 <p>The image block contains several photographs illustrating architectural details: a close-up of a window frame, a view of a building facade with multiple windows, a detail of a window with a decorative lintel, a horizontal architectural element (likely a frieze or cornice), a view of a building facade from a distance, a close-up of a window with a decorative lintel, and a close-up of a window frame.</p>
--	--	--

	<p>рустовка в уровне первого этажа;</p> <p>оформление оконных проемов первого этажа трехчастными закомовыми кзылками;</p> <p>междэтажная тяга между первым и вторым этажами</p> <p>штукатурный гладкий фриз в основании венчающего карниза;</p> <p>профилированный венчающий карниз;</p> <p>кожрый фасад:</p> <p>два ритмита по 1-5 и 15 – 19 осям фасада;</p> <p>материал и характер отделки фасадов – гладкая штукатурка, руст;</p> <p>материал и характер отделки цоколя – известняк;</p> <p>местоположение, габариты и конфигурация (прямоугольная) оконных и дверных проемов;</p> <p>исторический рисунок расстекловки, материал (дерево), цвет (коричневый) оконных заполнений;</p> <p>архитектурный пояс с апсидами и него оконными проемами с пиластрами со штукатурными профилированными капителями в уровне первого этажа раскреповок;</p> <p>рустовка фасада по 6 – 14 осям фасада в уровне первого этажа;</p>	      
--	---	---

		<p>оформление оконных и дверного проемов штукатурными замковыми кантами в уровне первого этажа по 6 – 14 осей фасада;</p> <p>штукатурная промежуточная тяга между первым и вторым этажами;</p> <p>плоские штукатурные поястры с лепными капителями и гладкими основаниями в межэтажном пространстве в уровне второго - третьего этажей раскреповки;</p> <p>штукатурное профилированное оформление оконных проемов второго этажа с треугольными кантами на волнообразных кронштейнах, подоконными выступами и лизами с профилированными декоративными полотенцами по 8 – 12 осей фасада;</p> <p>профилированная штукатурная надоконная тяга в уровне третьего этажа;</p> <p>профилированный завершающий карниз;</p> <p>западный фасад:</p> <p>материал и характер отделки фасада – гладкая штукатурка, руст;</p> <p>материал и характер отделки шоколя – известняк;</p> <p>местоположение, габариты и конфигурация (прямоугольная) оконных и дверных проемов;</p>	       
--	--	--	--

		<p>исторический рисунок раостекловки, материал (дерево), цвет (коричневый) оконных заволнений;</p> <p>архитектурный пояс с апическими и него оконными проемами с пиластрами со скульптурными профилированными капителями в уровне первого этажа по 1 – 14 осям фасада;</p> <p>русковка в уровне первого этажа по 15 - 31 осям фасада;</p> <p>оформление оконных проемов замковыми камнями в уровне первого этажа по 15 - 31 осям фасада;</p> <p>междутяжная тяга между первым и вторым этажами;</p> <p>плоские пиластры с лепными капителями и гладкими основаниями в межоконном пространстве в уровне второго - третьего этажей по 1 – 14 осям фасада;</p> <p>профилированное оформление оконных проемов второго этажа с треугольными антаблементами за волнообразных кронштейнах, подоконными досками и наличниками с профилированными декоративными полотнищами по 17 – 19, 22 – 24, 27 - 29 осям фасада;</p> <p>профилированный вентиляющий карниз.</p>	
<p>III. Казарма с минными классами г. Кронштадт, Коммунистическая ул., д 1, литера А (г. Кронштадт, Макаровская ул., 1/3)</p>			
1	Объемно-пространственное решение:	<p>габариты и конфигурация трехэтажного прямоугольного здания с пятью раскреповками по восточному лицевому и пятью раскреповками по западному дворовому фасадам;</p> <p>исторические конфигурация и габариты вальмовой крыши;</p>	

		высота конька крыши.	 
2	Конструктивная система каменных	<p>фундамент исторические наружные и внутренние капитальные стены (кирпич);</p> <p>оплетка и местоположение существующих перегородок;</p> <p>исторические лестницы (три) – местоположение, тип (трехмаршевые), конструкция (марши на оштукатуренных косяках, площадки на коробчатых сводах), материал (известняк) и профиль ступеней.</p>	  
3	Объемно-планировочное решение:	исторические объемно-планировочное решение в габаритах капитальных стен.	

4	<p>Архитектурно-художественное решение фасадов:</p>	<p>архитектурно-художественное решение фасадов в формах классицизма;</p> <p>колористическое решение фасадов (по материалам натуральных облицовок);</p> <p>лицевой (восточный) фасад: материал и характер отделки фасадов – гладкая штукатурка, горизонтальный руст (отделка первого этажа);</p> <p>местоположение, габариты и конфигурация (прямоугольная) оконных проемов;</p> <p>исторический рисунок расстановки, материал (дерево), цвет (коричневый) оконных заполнения;</p> <p>оформление оконных проемов первого этажа – штукатурные замковые камни и профилированные подоконные доски;</p> <p>междустяжная штукатурная тяга между первым и вторым этажами;</p> <p>подоконная штукатурная тяга в уровне второго этажа;</p> <p>штукатурная тяга в надоконном пространстве третьего этажа;</p> <p>профилированный ступенчатый штукатурный венчающий карниз;</p> <p>формы оконных проемов второго этажа раскреповки – штукатурные профилированные надпечки, подоконные багетстрыки с профилированными лепными багетными;</p> <p>треугольные антабки над крайними оконными проемами и треугольные антабки на штукатурных колокообразных кронштейнах над центральными оконными проемами;</p> <p>дворный и торцовый фасады: материал и характер отделки фасадов – гладкая штукатурка, горизонтальный руст</p>	    
---	---	--	---

14

		<p>местоположение, габариты и конфигурация (прямоугольная) оконных и дверных проемов;</p> <p>исторический рисунок расстекловки, материала (дерево), шпест (коричневый) оконных заполнения;</p> <p>оформление оконных проемов первого этажа – штукатурные замковые камни;</p> <p>междустажная штукатурная тяга между первым и вторым этажами;</p> <p>оформление оконных проемов второго этажа раскрытием западного фасада северного объема – штукатурные профилированные наличники, подоконные плиты, треугольные сандрики над крайними оконными проемами и треугольные сандрики на штукатурных волютообразных кронштейнах над центральными оконными проемами;</p> <p>штукатурная тяга в наклонном пространстве третьего этажа;</p> <p>профилированный ступенчатый венчающий карниз с модульонами по северному торцовому фасаду.</p>	 <p>The image block contains five photographs: 1) A close-up of a window with a decorative stone frame (замковые камни). 2) A close-up of a window with a decorative stone frame. 3) A horizontal decorative line (штукатурная тяга) between the first and second floors. 4) A facade view showing three windows with decorative elements like pediments and brackets. 5) A decorative cornice with modillions (модульоны) at the top of the facade.</p>
5	<p>Декоративно-художественная отделка интерьеров:</p>	<p>помещение второго этажа:</p> <p>печь белого изразца, угловая, 2-х ярусная, с рельефным декором;</p> <p>1-й ярус: по сторонам фасада на полуколоннах рельефные факелы, выходящие из листьев, завершены вертикальными венками с лентами, окантованы завитками; на боковых креплениях фриза – пальметки на завитках; в центре фриза симметричная композиция из розетки, завитков и сомкнутых пальметок на горизонтальной оси; под полкой орелка из трилистника; дверца топки лазунки;</p> <p>2-й ярус: на фасаде неглубокая ниша с полуциркулярным завершением, нишами и аркашками;</p> <p>в боковых тимпанах розеток; в нише – фигура Цереры, в высоком рельефе; на голове – венок из колосьев, в правой опущенной руке серп, в левой – скип; слева – небольшой пьедестал;</p> <p>по сторонам ниши пиластры с декоративной килевидной, волютой фризовой. Капители пиластров украшены вытиснутыми пальмовыми листьями;</p>	 <p>The photograph shows a tall, white ceramic stove with intricate relief decorations. It features a central niche with a figure (Ceres) and various decorative elements like scrolls and palm leaves.</p>

на фризе композиции как в верхнем ярусе, но без розеток, по сторонам венка профилированный карниз с завитками и листьями;

неморальный кабинет адмирала С.О. Макарова;

исторический рисунок дверей заполненной; правые левые сайдинги над дверными проемами, на лепных золотобразных кронштейнах; профилированное обрамление дверных проемов;

лепной фриз под потолком по периметру помещения, с модульонами, иониками, розетками и ларцами;

две угловых печи белого пориза, 2-я круглых, с рельефным декором;

1-й ярус: по сторонам фасада на пиластрах рельефные факелы, выходящие из листьев, завершаемые вертикальными жезлами с листьями, оловянные завитками; на боковых кронштейнах фриз - пальметки на завитках. В центре фриза симметричная композиция из розетки, завитков и сомкнутых пальметок на горизонтальной оси. Под полкой перекладин из трилистника. Двери топки чугунные, на левой печи на двери толка арматура из предметов военного обмундирования и снаряжения в венке: каски тяжелой кавалерии образца 1808 г, палаш, карабина кавалерийского, двудушка;



2-й ярус: на фасаде неглубокая ниша с полуциркулярным завершением, ипостазии и архивольтом; в боковых тимпанах розетки;







в нише:

на правой печи - фигура стоящего бога Марса, в высоком рельефе, в шлеме античного воина, в шлеме с султаном, левой рукой опирается на древко развешенного знамени, правой берет за рукоятку меча, висит слева, за спиной воинский лук и колчан, у правой ноги стоит овальный щит; на левой печи - фигура стоящей богини Афины; на голове - шлем с гребнем, правая рука придерживает у бедра складки хитона, левая поддерживает овальный щит; по сторонам ниши пиластры с декоративной









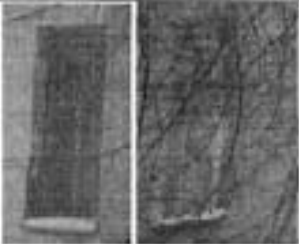





16

		<p>композицией, подобной фризовой, базы и капители лопастей украшены вытоптыми пальмовыми листьями; на фризе композиция как в первом ярусе, по сторонам венки с розетками в центре; профилированная карниз с иониками и диевой; гладкий нижний атик.</p>	
<p>IV. Корпус служебной казармы Первого учебного морского экипажа г. Кронштадт, Коммунистическая ул., д. 1, литера А (г. Кронштадт, Коммунистическая ул., 3)</p>			
I	<p>Объемно-пространственное решение:</p>	<p>габариты и конфигурация прямоугольного в плане, двухэтажного здания, включая раскрепку по девяти центральным осям лонжеронного фасада; историческая конфигурация и габариты вальмовой крыши со слуховыми окнами; высота конька крыши.</p>	






			 
2	Конструктивная система здания:	<p>фундамент, исторические наружные и внутренние капитальные стены (кирпич), междуэтажные перекрытия - местоположение, отметки; лестницы - количество (две), местоположение, габариты, тип (двухмаршевая), конструкция (марши на металлических косоурах), вид материала ступеней (известняк), профиль ступеней.</p>	 
3	Объемно-планировочное решение:	<p>историческое объемно-планировочное решение в габаритах капитальных стен.</p>	
4	Архитектурно-художественное решение фасадов:	<p>архитектурно-художественное решение фасадов в формах безордерного классицизма;</p> <p>историческое колористическое решение фасадов (в соответствии с результатами дендрочной расчистки фасадов);</p> <p>лицевой фасад: материал отделки фасада - гладкая штукатурка;</p> <p>материал отделки цоколя - блоки из известняка;</p>	 

18




	<p>местоположение, габариты и конфигурация (прямоугольная) оконных и дверных проемов;</p> <p>исторический рисунок расстекловки, материал (дерево), цвет (коричневый) оконных заполнения;</p> <p>оформление оконных проемов первого этажа раскреповки штукатурными замковыми камнями;</p> <p>оформление оконных проемов первого этажа в виде подоконных панелей простого профиля;</p> <p>штукатурная междуэтажная тяга с металлическим карнизом между первым и вторым этажами;</p> <p>профилированный вспомогательный карниз;</p> <p>южный торцевой фасад;</p> <p>материал отделки фасада – гладкая штукатурка;</p> <p>материал отделки цоколя – блоки из известняка;</p>	     
--	--	---

	<p>местоположение, габариты и конфигурация (прямоугольная) оконных проемов;</p> <p>исторический рисунок, материал (дерево), цвет (коричневый) обшивки заполнения;</p> <p>штукатурная оклепанная тага с металлическим окрытием между первым и вторым этажами;</p> <p>профилированный волнообразный карниз;</p> <p>северный торцевой фасад; материал отделки фасада – гладкая штукатурка;</p> <p>материал отделки цоколя – блоки из известняка;</p> <p>местоположение, габариты и конфигурация (прямоугольная) оконных проемов (залитая); оформление оконных проемов штукатурными замковыми камнями; ниша с полуциркульным завершением в центральной части фасада;</p>	     
--	--	---

		<p>дворовый фасад;</p> <p>материал отделки фасада – гладкая штукатурка;</p> <p>материал отделки цоколя – блоки из известняка;</p> <p>местоположение, габариты и конфигурация (прямоугольная) оконных и дверных проемов; исторический рисунок расстановки, материал (дерево), оконных заполнения;</p> <p>штукатурный междуэтажный пояс с металлическими скрепами между первым и вторым этажами;</p> <p>профилированный венчающий карниз.</p>	     
<p>V. Ограда (г. Кронштадт, Макаровская ул., 1/3, от казармы до канала им. Петра Великого)</p>			
1	Объемно-пространственное решение:	<p>местоположение, габариты и конфигурация ограды на цоколе с двумя воротами по крайней восточной части отделяющая южную границу сада по Макаровской улице до канала Петровского дока.</p>	

			
2	<p>Конструктивная система:</p>	<p>историческая конструкция ограды, включая:</p> <p>цель — местоположение, габариты, конфигурация (прямоугольная в профиле), материал (блоки из известняка);</p> <p>навершие и заповоение ограды — конструкция (опорные столбы, с горизонтальными направляющими и вертикальными стойками), местоположение, габариты, материал (металл), техника исполнения (литье);</p> <p>ворота — тип (двустворчатые с одностворчатой калиткой), конструкция (створки ворот и калитки), местоположение, габариты, материал (металл), техника исполнения (литье).</p>	  
3	<p>Архитектурно-художественное решение: квадратного сечения</p>	<p>навершие ограды — оформление и рисунок:</p> <p>опорные столбы в виде стилизованных фронтонов с двойными топориками в верхней части и завершением в виде стилизованного навершия соляр;</p> <p>горизонтальные направляющие квадратного сечения и вертикальные фигурные стойки с завершением в виде спиц;</p>	

22

		<p>ворота – оформление створок ворот и напильно- круглые медальоны между вертикальными стойками; композиция в виде стилизованных соединенных шеста, меча и пика в центральной части створок; композиция в виде геометрического орнамента с диванным маскароном в центре в основании створок.</p>	
<p>VI. Сад (г. Кронштадт, Макаровская ул., 1/3, у канала им. Петра Великого)</p>			
1	<p>Объемно-пространственное и планировочное решение, рельеф:</p>	<p>историческое сочетание открытых, полуоткрытых и закрытых пространств с ландшафтными группами; рельеф ровный; историческая планировочная структура, с системой дорожек и площадок; треугольная посадка в центре сада с Ботаническим садом визуальные связи частей сада.</p>	
2	<p>Насаждения:</p>	<p>особо ценные старовозрастные деревья</p>	

23

3	Конструктивная система сооружений:	две дорожки и аллея – щебеночно-каменной; мощение центральной площадки известняковыми плитами.	
VII Сад (частично утрачен)			
1	Объемно-пространственное решение:	Историческое местоположение (у д. 1/3 по Макаровской ул., во дворе Первого учебного морского экипажа)	
VIII Фонари (частично утрачены)			
1	Объемно-пространственное решение:	Историческое местоположение (по Макаровской ул. от казармы до канала петровского дока), исторический внешний облик фонарей.	

Приложение № 3
к охранному обязательству

Фотографическое изображение
объекта культурного наследия федерального значения
«Корпус служебный казарм Первого учебного морского экипажа»,
расположенного по адресу: Санкт-Петербург, г. Кронштадт, Коммунистическая ул., д. 3,
лит. А (согласно постановлению Правительства РФ от 10.07.2001 № 527:
Санкт-Петербург, г. Кронштадт, Коммунистическая ул., 3),
входящего в состав объекта культурного наследия федерального значения
«Первый учебный морской экипаж»



Фото №1. Вид на заднюю (восточный) и торцевой (южный) фасады
со стороны Коммунистической ул.



Фото №2. Вид на заднюю (восточный) фасад со стороны Коммунистической ул.

- 2 -



Фото №3. Вид на торцевой (южный) и дворовой (западный) фасады со стороны сада.



Фото №4. Вид на торцевой (северный) и дворовой (западный) фасады со стороны двора.

- 3 -



Фото №5, 6. Лестничные клетки.



Фото №7. Чердак.

ПРИЛОЖЕНИЕ 71

к Акту по результатам ГОСУДАРСТВЕННОЙ ИСТОРИКО-КУЛЬТУРНОЙ ЭКСПЕРТИЗЫ документации, обозначающей меры по обеспечению сохранности объекта культурного наследия федерального значения «Дом губернской 1-й», расположенного по адресу: Санкт-Петербург, город Кронштадт, Петровская ул., д. 8, корп.2, лит. А, объекта культурного наследия федерального значения «Дом губернской 2-й», расположенного по адресу: Санкт-Петербург, город Кронштадт, Петровская ул., д. 8, корп.3, лит. А, объекта культурного наследия федерального значения «Дом губернской 3-й», расположенного по адресу: Санкт-Петербург, город Кронштадт, Петровская ул., д. 10, корп.2, лит. А, объекта культурного наследия федерального значения «Дом губернской 4-й», расположенного по адресу: Санкт-Петербург, город Кронштадт, Петровская ул., д. 10, корп.3, лит. А, объекта культурного наследия федерального значения «Дом губернской 5-й», расположенного по адресу: Санкт-Петербург, город Кронштадт, Петровская ул., д. 12, лит. А, объекта культурного наследия федерального значения «Дом губернской 6-й», расположенного по адресу: Санкт-Петербург, город Кронштадт, Красная ул., д. 2, лит. А, объекта культурного наследия федерального значения «Дом губернской 7-й», расположенного по адресу: Санкт-Петербург, город Кронштадт, Петровская ул., д. 14, лит. Б, объекта культурного наследия федерального значения «Дом губернской 8-й», расположенного по адресу: Санкт-Петербург, город Кронштадт, Петровская ул., д. 16/2, лит. А (г. Кронштадт, Петровская ул., 16, Коммунистическая ул., 2), объекта культурного наследия федерального значения «Дом губернской 9-й», расположенного по адресу: Санкт-Петербург, город Кронштадт, Петровская ул., д. 16/2, лит. А (г. Кронштадт, Петровская ул., 16-а), объекта культурного наследия федерального значения «Образцовая склярня», расположенного по адресу: Санкт-Петербург, город Кронштадт, Петровская ул., д. 14, лит. А; д.14, лит.Б (г. Кронштадт, Петровская ул., 14), выделенного объекта культурного наследия «Жилый дом», расположенного по адресу: Санкт-Петербург, г. Кронштадт, Петровская ул., д.8, корп. 4, лит. А (Петровская ул., 8, корп. 4), выделенного объекта культурного наследия «Жилый дом», расположенного по адресу: Санкт-Петербург, г. Кронштадт, Петровская ул., д.10, корп. 4, лит. А (Петровская ул., 10, корп. 4), объекта культурного наследия регионального значения «Жилый дом купца Васильева», расположенного по адресу: Санкт-Петербург, г. Кронштадт, Петровская ул., д. 13/6, лит. А (Остябрьская ул., 13, Красная ул., 6), объекта культурного наследия регионального значения «Жилый дом купца Васильева», расположенного по адресу: Санкт-Петербург, г. Кронштадт, Петровская ул., д. 15, лит. А (Остябрьская ул., 15, Красная ул., 3), объекта культурного наследия федерального значения «Летний сад», расположенного по адресу: Санкт-Петербург, г. Кронштадт, Петровская ул., объекта культурного наследия федерального значения «Первый учебный морской экипаж» при проведении капитального, текущего, аварийного, строительного работ на объекте «Реконструкция тепловых сетей в квартале 51, г. Кронштадт», на земельном участке, непосредственно смежном с земельными участками в границах территории объектов культурного наследия («Мемориал по обеспечению сохранности объекта культурного наследия федерального значения «Дом губернской 1-й», расположенного по адресу: Санкт-Петербург, город Кронштадт, Петровская ул., д. 8, корп.2, лит. А, объекта культурного наследия федерального значения «Дом губернской 2-й», расположенного по адресу: Санкт-Петербург, город Кронштадт, Петровская ул., д. 8, корп.3, лит. А, объекта культурного наследия федерального значения «Дом губернской 3-й», расположенного по адресу: Санкт-Петербург, город Кронштадт, Петровская ул., д. 10, корп.2, лит. А, объекта культурного наследия федерального значения «Дом губернской 4-й», расположенного по адресу: Санкт-Петербург, город Кронштадт, Петровская ул., д. 10, корп.3, лит. А, объекта культурного наследия федерального значения «Дом губернской 5-й», расположенного по адресу: Санкт-Петербург, город Кронштадт, Петровская ул., д. 12, лит. А, объекта культурного наследия федерального значения «Дом губернской 6-й», расположенного по адресу: Санкт-Петербург, город Кронштадт, Красная ул., д. 2, лит. А, объекта культурного наследия федерального значения «Дом губернской 7-й», расположенного по адресу: Санкт-Петербург, город Кронштадт, Петровская ул., д. 14, лит. Б, объекта культурного наследия федерального значения «Дом губернской 8-й», расположенного по адресу: Санкт-Петербург, город Кронштадт, Петровская ул., д. 16/2, лит. А (г. Кронштадт, Петровская ул., 16, Коммунистическая ул., 2), объекта культурного наследия федерального значения «Дом губернской 9-й», расположенного по адресу: Санкт-Петербург, город Кронштадт, Петровская ул., д. 16/2, лит. А (г. Кронштадт, Петровская ул., 16-а), объекта культурного наследия федерального значения «Образцовая склярня», расположенного по адресу: Санкт-Петербург, город Кронштадт, Петровская ул., д. 14, лит. А; д.14, лит.Б (г. Кронштадт, Петровская ул., 14), выделенного объекта культурного наследия «Жилый дом», расположенного по адресу: Санкт-Петербург, г. Кронштадт, Петровская ул., д.8, корп. 4, лит. А (Петровская ул., 8, корп. 4) выделенного объекта культурного наследия «Жилый дом», расположенного по адресу: Санкт-Петербург, г. Кронштадт, Петровская ул., д.10, корп. 4, лит. А (Петровская ул., 10, корп. 4), объекта культурного наследия регионального значения «Жилый дом купца Васильева», расположенного по адресу: Санкт-Петербург, г. Кронштадт, Петровская ул., д. 13/6, лит. А (Остябрьская ул., 13, Красная ул., 6), объекта культурного наследия регионального значения «Жилый дом купца Васильева», расположенного по адресу: Санкт-Петербург, г. Кронштадт, Петровская ул., д. 15, лит. А (Остябрьская ул., 15, Красная ул., 3), а также объекта культурного наследия федерального значения «Летний сад», расположенного по адресу: Санкт-Петербург, г. Кронштадт, Петровская ул., объекта культурного наследия федерального значения «Первый учебный морской экипаж», при реализации проектного решения «Реконструкция тепловых сетей в квартале 51, г. Кронштадт», инв.№: 78-10-2219-ОСД031, ООО «ЦНБИС», 2022 г.)

Копия Распоряжения КГИОП от 20.04.2020 №07-19-151/20 «Об утверждении охранного обязательства собственника или иного законного владельца объекта культурного наследия федерального значения «Сад», включенного в единый государственный реестр объектов культурного наследия (памятников истории и культуры) народов Российской Федерации



ПРАВИТЕЛЬСТВО САНКТ-ПЕТЕРБУРГА
КОМИТЕТ ПО ГОСУДАРСТВЕННОМУ КОНТРОЛЮ, ИСПОЛЬЗОВАНИЮ
И ОХРАНЕ ПАМЯТНИКОВ ИСТОРИИ И КУЛЬТУРЫ

20 АПР 2020

РАСПОРЯЖЕНИЕ№ 07-19-15/20

**Об утверждении охранного обязательства
 собственника или иного законного владельца
 объекта культурного наследия федерального
 значения «Сад», включенного в единый
 государственный реестр объектов культурного
 наследия (памятников истории и культуры)
 народов Российской Федерации**

В соответствии с главой VIII Федерального закона от 25.06.2002 № 73-ФЗ «Об объектах культурного наследия (памятниках истории и культуры) народов Российской Федерации»:

1. Утвердить охранное обязательство собственника или иного законного владельца объекта культурного наследия федерального значения «Сад», расположенного по адресу: Санкт-Петербург, г. Кронштадт, Петровская ул. (далее – объект), входящего в состав объекта культурного наследия федерального значения «Летний сад», согласно приложению к настоящему распоряжению.

2. Начальнику Юридического управления - юриконсульту КГИОП обеспечить регистрацию распоряжения и его передачу в необходимом числе копий в отдел обработки документированной информации Управления организационного обеспечения, популяризации и государственного учета объектов культурного наследия КГИОП в течение трех рабочих дней со дня его утверждения.

3. Начальнику отдела обработки документированной информации Управления организационного обеспечения, популяризации и государственного учета объектов культурного наследия КГИОП обеспечить направление копии распоряжения собственнику объекта, другим лицам, к обязанностям которых относится его исполнение, а также в орган, уполномоченный на ведение Единого государственного реестра недвижимости в порядке, установленном законодательством Российской Федерации, в течение двенадцати рабочих дней со дня передачи копий согласно пункту 2 распоряжения.

4. Начальнику отдела государственного учета объектов культурного наследия Управления организационного обеспечения, популяризации и государственного учета объектов культурного наследия КГИОП обеспечить направление распоряжения в Министерство культуры Российской Федерации для приобщения к учетному делу объекта.

5. Начальнику отдела координации и контроля Управления организационного обеспечения, популяризации и государственного учета объектов культурного наследия КГИОП обеспечить размещение распоряжения на сайте КГИОП в информационно-телекоммуникационной сети «Интернет» и в локальной компьютерной сети КГИОП.

6. Контроль за выполнением распоряжения остается за заместителем председателя КГИОП - начальником Управления организационного обеспечения, популяризации и государственного учета объектов культурного наследия.

Заместитель председателя КГИОП -
 начальник Управления организационного обеспечения,
 популяризации и государственного учета
 объектов культурного наследия

Г.Р. Аганова

Приложение
к распоряжению КГИОП
от 2.0. А.П.Р. 2020 № 04-19/15/20

**ОХРАННОЕ ОБЯЗАТЕЛЬСТВО
СОБСТВЕННИКА ИЛИ ИНОГО ЗАКОННОГО ВЛАДЕЛЬЦА**
объекта культурного наследия, включенного в единый государственный реестр объектов
культурного наследия (памятников истории и культуры) народов Российской Федерации

"Сад"

(указать наименование объекта культурного наследия в соответствии с правовым актом о его
принятии на государственную охрану)

регистрационный номер объекта культурного наследия в едином государственном реестре
объектов культурного наследия (памятников истории и культуры)
народов Российской Федерации:

7	8	1	7	2	1	2	0	1	9	5	0	0	3	6
---	---	---	---	---	---	---	---	---	---	---	---	---	---	---

Раздел 1. Данные об объекте культурного наследия, включенном в единый
государственный реестр объектов культурного наследия
(памятников истории и культуры) народов Российской Федерации

(заполняются в случае, предусмотренном п. 5 ст. 47.6 Федерального закона от
25.06.2002 N 73-ФЗ "Об объектах культурного наследия (памятниках истории и культуры)
народов Российской Федерации")

Отметка о наличии или отсутствии паспорта объекта культурного наследия,
включенного в единый государственный реестр объектов культурного наследия (памятников
истории и культуры) народов Российской Федерации, в отношении которого утверждено
охранное обязательство (далее - объект культурного наследия):

имеется отсутствует
(нужное отметить знаком "V")

При наличии паспорта объекта культурного наследия он является неотъемлемой частью
охранного обязательства.

При отсутствии паспорта объекта культурного наследия в охранное обязательство
вносятся следующие сведения:

1. Сведения о наименовании объекта культурного наследия:

2. Сведения о времени возникновения или дате создания объекта культурного наследия,
датах основных изменений (перестроек) данного объекта и (или) датах связанных с ним
исторических событий:

- 2 -

3. Сведения о категории историко-культурного значения объекта культурного наследия:

федерального регионального муниципального значения
(нужное отметить знаком "V")

4. Сведения о виде объекта культурного наследия:

памятник ансамбль
(нужное отметить знаком "V")

5. Номер и дата принятия акта органа государственной власти о включении объекта культурного наследия в единый государственный реестр объектов культурного наследия (памятников истории и культуры) народов Российской Федерации:

6. Сведения о местонахождении объекта культурного наследия (адрес объекта или при его отсутствии описание местоположения объекта):

(Субъект Российской Федерации)

(населенный пункт)

улица д. юрп./стр. помещение/квартира

иные сведения:

7. Сведения о границах территории объекта культурного наследия (для объектов археологического наследия прилагается графическое отражение границ на плане земельного участка, в границах которого он располагается):

8. Описание предмета охраны объекта культурного наследия:

9. Фотографическое (иное графическое) изображение объекта (на момент утверждения охранного обязательства):

Прилагается: изображений,
(указать количество)
согласно приложению № к настоящему охранному обязательству.

- 3 -

10. Сведения о наличии зон охраны данного объекта культурного наследия с указанием номера и даты принятия органом государственной власти акта об утверждении указанных зон либо информации о расположении данного объекта культурного наследия/земельного участка, в границах которого располагается объект археологического наследия, в границах зон охраны другого объекта культурного наследия:

--

11. Сведения о требованиях к осуществлению деятельности в границах территории объекта культурного наследия, включенного в единый государственный реестр объектов культурного наследия (памятников истории и культуры) народов Российской Федерации, об особом режиме использования земельного участка, в границах которого располагается объект археологического наследия, установленных статьей 5.1 Федерального закона от 25.06.2002 № 73-ФЗ "Об объектах культурного наследия (памятниках истории и культуры) народов Российской Федерации" (далее - Закон 73-ФЗ):

1) на территории памятника или ансамбля запрещаются строительство объектов капитального строительства и увеличение объемно-пространственных характеристик на территории памятника или ансамбля объектов капитального строительства; проведение земляных, строительных, мелноразрывных и иных работ, за исключением работ по сохранению объекта культурного наследия или его отдельных элементов, сохранению историко-градостроительной или природной среды объекта культурного наследия;

2) на территории памятника, ансамбля разрешается ведение хозяйственной деятельности, не противоречащей требованиям обеспечения сохранности объекта культурного наследия и позволяющей обеспечить функционирование объекта культурного наследия в современных условиях;

3) в случае нахождения памятника или ансамбля на территории достопримечательного места подлежат также выполнению требования и ограничения, установленные в соответствии со статьей 5.1 Закона 73-ФЗ, для осуществления хозяйственной деятельности на территории достопримечательного места;

4) особый режим использования земельного участка, в границах которого располагается объект археологического наследия, предусматривает возможность проведения археологических полевых работ в порядке, установленном Законом 73-ФЗ, земляных, строительных, мелноразрывных, хозяйственных работ, указанных в статье 30 Закона 73-ФЗ работ по использованию лесов и иных работ при условии обеспечения сохранности объекта археологического наследия, а также обеспечения доступа граждан к указанному объекту.

12. Иные сведения, предусмотренные Законом 73-ФЗ:

<p>Действие охранного обязательства прекращается со дня принятия Правительством Российской Федерации решения об исключении объекта культурного наследия из реестра.</p>

<p>Входит в состав объекта культурного наследия федерального значения «Летний сад» (согласно постановлению Правительства РФ от 10.07.2001 № 527: с. Кронштадт, Петровская ул.).</p>

<p>Сведения о местоположении объекта культурного наследия (адрес объекта или при его отсутствии описание местоположения):</p>

- Санкт-Петербург, г. Кронштадт, Петровская ул. (согласно приказу Министерства культуры Российской Федерации от 13.11.2017 № 122742-р);

- в границах территории Летнего сада между Петровской ул., Красной ул., Овражным парком и Дожовым бассейном, относящейся к территориям зеленых насаждений общего пользования № 3007, согласно Закону Санкт-Петербурга от 08.10.2007 № 430-87;

в границах земельных участков:

- Санкт-Петербург, город Кронштадт, Летний сад, (между Петровской ул., Красной ул., Овражным парком и Дюковым бассейном, ЗНОП № 9007), кадастровый номер 78:34:0010310:3660 (согласно выписке из Единого государственного реестра недвижимости об объекте недвижимости от 16.04.2019 № 99/2019/257434986);
- Санкт-Петербург, город Кронштадт, Петровская улица, дом 11, литера А, кадастровый номер 78:34:0010310:3672 (согласно выписке из Единого государственного реестра недвижимости об объекте недвижимости от 16.04.2019 № 99/2019/257435099);
- Санкт-Петербург, город Кронштадт, Красная улица, дом 8, корпус 4, литера А, кадастровый номер 78:34:0010310:1 (согласно выписке из Единого государственного реестра недвижимости об объекте недвижимости от 16.04.2019 № 99/2019/257435158);
- Санкт-Петербург, город Кронштадт, Петровская улица, дом 11, литера Б, кадастровый номер 78:34:0010310:3675 (согласно выписке из Единого государственного реестра недвижимости об объекте недвижимости от 16.04.2019 № 99/2019/257435322).

**Раздел 2. Требования к сохранению объекта культурного наследия
(заполняется в соответствии со статьей 47.2 Закона 73-ФЗ)**

13. Требования к сохранению объекта культурного наследия, включенного в единый государственный реестр объектов культурного наследия (памятников истории и культуры) народов Российской Федерации, предусматривают консервацию, ремонт, реставрацию объекта культурного наследия, приспособление объекта культурного наследия для современного использования либо сочетание указанных мер.

Состав (перечень) и сроки (периодичность) проведения работ по сохранению объекта культурного наследия, в отношении которого утверждено охранное обязательство, определяются соответствующим органом охраны объектов культурного наследия:

Комитет по государственному контролю, использованию и охране памятников истории и культуры Санкт-Петербурга (далее - КГИОП)

(указать наименование органа охраны объектов культурного наследия, утвердившего охрannое обязательство)

на основании акта технического состояния объекта культурного наследия, составленного в порядке, установленном пунктом 2 статьи 47.2 Закона 73-ФЗ.

14. Лицо (лица), указанное (указанные) в пункте 11 статьи 47.6 Закона 73-ФЗ, обязано (обязаны) обеспечить финансирование и организацию проведения научно-исследовательских, изыскательских, проектных работ, консервации, ремонта, реставрации и иных работ, направленных на обеспечение физической сохранности объекта культурного наследия и сохранение предмета охраны объекта культурного наследия, в порядке, установленном Законом 73-ФЗ.

В случае обнаружения при проведении работ по сохранению объекта культурного наследия объектов, обладающих признаками объекта культурного наследия, в том числе объектов археологического наследия, собственник или иной законный владелец обязан незамедлительно приостановить работы и направить в течение трех рабочих дней со дня их обнаружения заявление в письменной форме об указанных объектах в региональный орган охраны объектов культурного наследия:

КГИОП

(указать наименование соответствующего регионального органа охраны объектов культурного наследия. В случае если скранный обязательство утверждено не данным органом охраны, указать его полное наименование и почтовый адрес)

Дальнейшее взаимодействие с региональным органом охраны объектов культурного наследия собственник или иной законный владелец объекта культурного наследия обязан осуществлять в порядке, установленном статьей 36 Закона 73-ФЗ.

15. Работы по сохранению объекта культурного наследия должны организовываться собственником или иным законным владельцем объекта культурного наследия в соответствии с порядком, предусмотренным статьей 45 Закона 73-ФЗ.

16. Собственник (иной законный владелец) земельного участка, в границах которого расположен объект археологического наследия, обязан:

- обеспечивать неизменность внешнего облика;
- сохранять целостность, структуру объекта археологического наследия;

организовывать и финансировать спасательные археологические полевые работы на данном объекте археологического наследия в случае, предусмотренном статьей 40, и в порядке, установленном статьей 45.1 Закона 73-ФЗ.

Раздел 3. Требования к содержанию объекта культурного наследия (заполняется в соответствии со статьей 47.3 Закона 73-ФЗ)

17. При содержании и использовании объекта культурного наследия, включенного в единый государственный реестр объектов культурного наследия (памятников истории и культуры) народов Российской Федерации, в целях поддержания в надлежащем техническом состоянии без ухудшения физического состояния и (или) изменения предмета охраны данного объекта культурного наследия лица, указанные в пункте 11 статьи 47.6 Закона 73-ФЗ, обязаны:

- 1) осуществлять расходы на содержание объекта культурного наследия и поддержание его в надлежащем техническом, санитарном и противопожарном состоянии;
- 2) не проводить работы, изменяющие предмет охраны объекта культурного наследия либо ухудшающие условия, необходимые для сохранности объекта культурного наследия;
- 3) не проводить работы, изменяющие облик, объемно-планировочные и конструктивные решения и структуры, интерьер объекта культурного наследия в случае, если предмет охраны объекта культурного наследия не определен;
- 4) соблюдать установленные статьей 5.1 Закона 73-ФЗ требования к осуществлению деятельности в границах территории объекта культурного наследия, особый режим использования земельного участка, водного объекта или его части, в границах которых располагается объект археологического наследия;
- 5) не использовать объект культурного наследия (за исключением оборудованных с учетом требований противопожарной безопасности объектов культурного наследия, предназначенных либо предназначавшихся для осуществления и (или) обеспечения указанных ниже видов хозяйственной деятельности, и помещений для хранения предметов религиозного назначения, включая свечи и лампадное масло):
 - под склады и объекты производства взрывчатых и сенсопасных материалов, предметов

и веществ, загрязняющих интерьер объекта культурного наследия, его фасад, территорию и водные объекты и (или) имеющих вредные паргазообразные и иные выделения;

под объекты производства, имеющие оборудование, оказывающее динамическое и вибрационное воздействие на конструкции объекта культурного наследия, независимо от мощности данного оборудования;

под объекты производства и лаборатории, связанные с неблагоприятным для объекта культурного наследия температурно-влажностным режимом и применением химически активных веществ;

б) незамедлительно извещать:

КГИОП

(указать наименование органа охраны объектов культурного наследия, утвердившего охранное обязательство)

обо всех известных ему повреждениях, авариях или об иных обстоятельствах, причинивших вред объекту культурного наследия, включая объект археологического наследия, земельному участку в границах территории объекта культурного наследия или угрожающих причинением такого вреда, и незамедлительно принимать меры по предотвращению дальнейшего разрушения, в том числе проводить противоаварийные работы в порядке, установленном для проведения работ по сохранению объекта культурного наследия;

7) не допускать ухудшения состояния территории объекта культурного наследия, включенного в единый государственный реестр объектов культурного наследия (памятников истории и культуры) народов Российской Федерации, поддерживать территорию объекта культурного наследия в благоустроенном состоянии.

18. Собственник жилого помещения, являющегося объектом культурного наследия или частью такого объекта, обязан выполнять требования к сохранению объекта культурного наследия в части, предусмотренной обеспечением поддержания объекта культурного наследия или части объекта культурного наследия в надлежащем техническом состоянии без ухудшения физического состояния и изменения предмета охраны объекта культурного наследия.

19. В случае обнаружения при проведении работ на земельном участке в границах территории объекта культурного наследия объектов, либо на земельном участке, в границах которого располагается объект археологического наследия, объектов, обладающих признаками объекта культурного наследия, лица, указанные в пункте 11 статьи 47.6 Закона 73-ФЗ, осуществляют действия, предусмотренные подпунктом 2 пункта 3 статьи 47.2 Закона 73-ФЗ.

20. В случае если содержание или использование объекта культурного наследия, включенного в единый государственный реестр объектов культурного наследия (памятников истории и культуры) народов Российской Федерации, а также земельного участка, в границах которого располагается объект археологического наследия, может привести к ухудшению состояния данного объекта культурного наследия и (или) предмета охраны данного объекта культурного наследия, в предписании, направляемом

КГИОП

(указать наименование органа охраны объектов культурного наследия, утвердившего охранное обязательство)

собственнику или иному законному владельцу объекта культурного наследия, устанавливаются следующие требования:

1) к видам хозяйственной деятельности с использованием объекта культурного наследия, включенного в реестр, земельного участка, в границах которого располагается объект археологического наследия, либо к видам хозяйственной деятельности, оказывающим воздействие на указанные объекты, в том числе ограничение хозяйственной деятельности;

2) к использованию объекта культурного наследия, включенного в реестр, земельного участка, в границах которого располагается объект археологического наследия, при осуществлении хозяйственной деятельности, предусматривающие в том числе ограничение технических и иных параметров воздействия на объект культурного наследия;

3) к благоустройству в границах территории объекта культурного наследия, включенного в реестр, земельного участка, в границах которого располагается объект археологического наследия.

**Раздел 4. Требования к обеспечению доступа граждан
Российской Федерации, иностранных граждан и лиц без гражданства
к объекту культурного наследия, включенному в реестр
(заполняется в соответствии со статьей 47.4 Закона 73-ФЗ)**

21. Условия доступа к объекту культурного наследия, включенному в реестр (периодичность, длительность и иные характеристики доступа), устанавливаются соответствующим органом охраны объектов культурного наследия, определенным пунктом 7 статьи 47.5 Закона 73-ФЗ, с учетом мнения собственника или иного законного владельца такого объекта, а также с учетом вида объекта культурного наследия, включенного в реестр, категории его историко-культурного значения, предмета охраны, физического состояния объекта культурного наследия, требований к его сохранению, характера современного использования данного объекта культурного наследия, включенного в реестр.

Условия доступа к объектам культурного наследия, включенным в реестр, используемым в качестве жилых помещений, а также к объектам культурного наследия религиозного назначения, включенным в реестр, устанавливаются соответствующим органом охраны объектов культурного наследия по согласованию с собственниками или иными законными владельцами этих объектов культурного наследия.

При определении условий доступа к памятникам или ансамблям религиозного назначения учитываются требования к внешнему виду и поведению лиц, находящихся в границах территорий указанных объектов культурного наследия религиозного назначения, соответствующие внутренним установлениям религиозной организации, если такие установления не противоречат законодательству Российской Федерации.

В случае, если интерьер объекта культурного наследия не относится к предмету охраны объекта культурного наследия, требование к обеспечению доступа во внутренние помещения объекта культурного наследия, включенного в реестр, не может быть установлено.

Условия доступа к объектам культурного наследия, расположенным на территории Российской Федерации и предоставленным в соответствии с международными договорами Российской Федерации дипломатическим представительствам и консульским учреждениям иностранных государств в Российской Федерации, международным организациям, а также к объектам культурного наследия, находящимся в собственности иностранных государств и международных организаций, устанавливаются в соответствии с международными договорами Российской Федерации.

Физические и юридические лица, проводящие археологические полевые работы, имеют право доступа к объектам археологического наследия, археологические полевые работы на которых предусмотрены разрешением (открытым листом) на проведение археологических полевых работ. Физическим и юридическим лицам, проводящим археологические полевые работы, в целях проведения указанных работ собственниками и (или) пользователями земельных участков, в границах которых расположены объекты археологического наследия, должен быть обеспечен доступ к земельным участкам, участкам водных объектов, участкам лесного фонда, на территории, определенную разрешением (открытым листом) на проведение археологических полевых работ.

Обеспечить доступ гражданам Российской Федерации, иностранным гражданам и лицам без гражданства к объекту культурного наследия в соответствии с внутренним распорядком, установленным собственником или иным законным владельцем объекта

культурного наследия.

Доступ к Летнему саду между Петропавловской ул., Красной ул., Овражным парком и Дюновым бассейном разрешается в период, предусмотренный Правилами охраны и использованием территорий зеленых насаждений общего пользования. В зависимости от климатических условий период закрытия на просушку может быть изменен по решению Комитета по благоустройству Санкт-Петербурга.

**Раздел 5. Требования к размещению наружной рекламы
на объектах культурного наследия, их территориях
(заполняется в случаях, определенных подпунктом 4 пункта 2 статьи 47.6 Закона 73-ФЗ)**

22. Требования к размещению наружной рекламы:

Не допускается распространение наружной рекламы на объектах культурного наследия, включенных в единый государственный реестр объектов культурного наследия (памятников истории и культуры) народов Российской Федерации, а также на их территориях, за исключением достопримечательных мест.

Запрет или ограничение распространения наружной рекламы на объектах культурного наследия, находящихся в границах достопримечательного места и включенных в единый государственный реестр объектов культурного наследия (памятников истории и культуры) народов Российской Федерации, а также требования к ее распространению устанавливаются соответствующим органом охраны объектов культурного наследия, определенном пунктом 7 статьи 47.6 Закона 73-ФЗ, и вносятся в правила землепользования и застройки, разработанные в соответствии с Градостроительным кодексом Российской Федерации.

Указанные требования не применяются в отношении распространения на объектах культурного наследия, их территориях наружной рекламы, содержащей исключительно информацию о проведении на объектах культурного наследия, их территориях театрално-зрелищных, культурно-просветительных и зрелищно-развлекательных мероприятий или исключительно информацию об указанных мероприятиях с одновременным упоминанием об определенном лице как о спонсоре конкретного мероприятия при условии, если такому упоминанию отведено не более чем десять процентов рекламной площади (пространства). В таком случае актом соответствующего органа охраны объектов культурного наследия устанавливаются требования к размещению наружной рекламы на данном объекте культурного наследия (либо его территории), включая место (места) ее возможного размещения, требования к внешнему виду, цветовым решениям, способам крепления.

**Раздел 6. Иные обязанности лица (лиц), указанного (указанных) в пункте 11 статьи 47.6
Федерального закона от 25.06.2002 № 73-ФЗ "Об объектах культурного наследия
(памятниках истории и культуры) народов Российской Федерации"**

23. Для лица (лиц), указанного (указанных) в пункте 11 статьи 47.6 Закона 73-ФЗ, устанавливаются обязанности:

1) по финансированию мероприятий, обеспечивающих выполнение требований в отношении объекта культурного наследия, включенного в реестр, установленных статьей 47.2 - 47.4 Закона 73-ФЗ;

2) по соблюдению требований к осуществлению деятельности в границах территории объекта культурного наследия, включенного в реестр, либо особого режима использования земельного участка, в границах которого располагается объект археологического наследия, установленных статьей 5.1 Закона 73-ФЗ.

24. Собственник, иной законный владелец, пользователь объекта культурного наследия, земельного участка, в границах которого располагается объект археологического наследия (в случае, указанном в пункте 11 статьи 47.6 Закона 73-ФЗ), а также все лица, привлеченные ими к проведению работ по сохранению (содержанию) объекта культурного наследия, обязаны соблюдать требования, запреты и ограничения, установленные законодательством об охране

объектов культурного наследия.

25. Дополнительные требования в отношении объекта культурного наследия:

1) Выполнять работы по сохранению объекта культурного наследия, определенные КГИОП на основании акта технического состояния объекта культурного наследия, составленного в порядке, установленном пунктом 2 статьи 47.2 Закона 73-ФЗ:

№ п/п	Наименование работ	Сроки выполнения	Примечание
1	Выполнение работ по сохранению объекта культурного наследия на дату утверждения охранного обязательства актом КГИОП не требуется		

2) Выполнить следующие мероприятия по установке информационных надписей и обозначений на объекте культурного наследия:

№ п/п	Наименование мероприятий	Сроки выполнения	Примечание
1	В установленном порядке обеспечить установку на объекте культурного наследия информационных надписей и обозначений.	В течение 36 месяцев со дня утверждения охранного обязательства актом КГИОП	

3) Осуществлять размещение дополнительного оборудования и дополнительных элементов, переоборудование и переустройство на объекте культурного наследия, его территории, в соответствии с порядком, установленным законодательством Российской Федерации и Санкт-Петербурга, предусматривающим получение согласования с КГИОП.

4) Не допускать уничтожения или повреждения объекта культурного наследия, а также действий, создающих угрозу уничтожения, повреждения объекта культурного наследия или причинения ему иного вреда.

5) Обеспечивать условия, препятствующие уничтожению, повреждению объекта культурного наследия или его территории со стороны третьих лиц, не являющихся собственником (законным владельцем) объекта культурного наследия или его части.

6) Проводить обследование технического состояния объекта культурного наследия и территории не реже одного раза в пять лет.

Выводы и рекомендации обследований представлять в КГИОП на согласование.

7) Исполнять требования предписаний КГИОП об устранении нарушений законодательства в области сохранения и использования объекта культурного наследия и обеспечении сохранности объекта культурного наследия в установленные в них сроки.

8) Безвозмездно предоставлять должностным лицам КГИОП информацию и документы по вопросам охраны объекта культурного наследия (в том числе, касающиеся вопросов обеспечения сохранности и содержания объекта культурного наследия и его территории).

9) Обеспечить условия соответствия объекта культурного наследия требованиям пожарной безопасности в соответствии с действующим законодательством исходя из требований по сохранению облика, интерьера и предмета охраны объекта культурного наследия, в том числе при необходимости обеспечить разработку специальных технических условий, отражающих специфику обеспечения их пожарной безопасности и содержащих комплекс необходимых инженерно-технических и организационных мероприятий по обеспечению пожарной безопасности.

10) Собственник (иной законный владелец) объекта культурного наследия обязан беспрепятственно по предъявлению служебного удостоверения и копии приказа

(распоряжения) руководителя (заместителя руководителя) КГИОП о назначении проверки, либо задания КГИОП обеспечивать доступ должностных лиц КГИОП, уполномоченных на осуществление государственного надзора за состоянием, содержанием, сохранением, использованием, популяризацией и государственной охраной объектов культурного наследия и объекту культурного наследия, для посещения и обследования используемых указанными лицами при осуществлении хозяйственной и иной деятельности территории, зданий, производственных, хозяйственных и иных нежилых помещений, строений, сооружений, являющихся объектами культурного наследия либо находящиеся в зонах охраны таких объектов, земельных участков, на которых такие объекты расположены либо которые находятся в зонах охраны таких объектов, а с согласия собственников жилые помещения, являющиеся объектами культурного наследия, в целях проведения исследований, испытаний, измерений, расследований, экспертизы и других мероприятий по контролю.

11) Направлять в КГИОП, ежегодно в срок не позднее 1 июля года, следующего за отчетным, уведомление о выполнении требований охранного обязательства.

12) Учреждениям и организациям, предоставляющим услуги населению, выполнять в соответствии с законодательством Российской Федерации требования по обеспечению доступа к объекту культурного наследия инвалидов, которые включают, в том числе, следующие условия доступности объектов культурного наследия для инвалидов:

1. обеспечение возможности самостоятельного передвижения по территории объекта культурного наследия, обеспечение возможности входа и выхода из объекта культурного наследия, в том числе с использованием кресел-колясок, специальных подъемных устройств, возможности кратковременного отдыха в сидячем положении при нахождении на объекте культурного наследия, а также надлежащее размещение оборудования и носителей информации, используемых для обеспечения доступности объектов для инвалидов с учетом ограничений их жизнедеятельности;

2. дублирование текстовых сообщений голосовыми сообщениями, оснащение объекта культурного наследия знаками, выполненными рельефно-точечным шрифтом Брайля;

3. сопровождение инвалидов, имеющих стойкие расстройства функции зрения и самостоятельного передвижения;

4. обеспечение условий для ознакомления с надписями, знаками и иной текстовой и графической информацией, допуск тифлосурдопереводчика;

5. допуск собаки-проводника при наличии документа, подтверждающего специальное обучение собаки-проводника, выдаваемого в установленном порядке;

6. дублирование голосовой информации текстовой информацией, надписями и (или) световыми сигналами, допуск сурдопереводчика;

7. оказание помощи инвалидам в преодолении барьеров, мешающих ознакомлению с объектами культурного наследия (памятниками истории и культуры) народов Российской Федерации наравне с другими лицами.

Объем и содержание мер, обеспечивающих доступность для инвалидов объектов культурного наследия, определяется собственником (пользователем) объекта культурного наследия с учетом установленного порядка.

В целях обеспечения сохранности объекта культурного наследия в его исторической среде нормы установленного порядка применяются с учетом требований по сохранению объекта культурного наследия, предусмотренных Законом 73-ФЗ.

В случаях, когда обеспечение доступности для инвалидов объекта культурного наследия невозможно или может препятствовать соблюдению требований, обеспечивающих состояние сохранности и сохранение объекта культурного наследия, привести к изменению его особенностей, составляющих предмет охраны, собственником (пользователем) объекта культурного наследия предусматривается доступность объекта культурного наследия в дистанционном режиме посредством создания и развития в информационно-телекоммуникационной сети «Интернет» интернет-ресурса об объекте культурного наследия и обеспечения доступа к нему инвалидов, в том числе создание и адаптация интернет-ресурса для слабовидящих.

Приложение:

1. Паспорт объекта культурного наследия федерального значения "Сад" от 10.12.2019;
2. План границ территории объекта культурного наследия федерального значения "Летний сад", утвержденный КГИОП 04.07.2005;
3. Предмет охраны объекта культурного наследия федерального значения "Летний сад", утвержденный распоряжением КГИОП от 18.12.2017 № 560-р;
4. Фотографическое изображение объекта культурного наследия федерального значения "Сад" на момент утверждения охранного обязательства.

Утверждено
приказом Министерства культуры
Российской Федерации
от 2 июля 2015 г. № 1906

Экземпляр № 1

781721201950036

Регистрационный номер объекта культурного
наследия в едином государственном реестре
объектов культурного наследия (памятников
истории и культуры) народов Российской Федерации

**ПАСПОРТ
ОБЪЕКТА КУЛЬТУРНОГО НАСЛЕДИЯ**

Фотографическое изображение объекта культурного наследия,
за исключением отдельных объектов археологического наследия,
фотографическое изображение которых вносится на основании решения
соответствующего органа охраны объектов культурного наследия



06.07.2017

Дата съемки (число, месяц, год)

1. Сведения о наименовании объекта культурного наследия

Сад

2. Сведения о времени возникновения или дате создания объекта культурного наследия, датах основных изменений (перестроек) данного объекта и (или) датах связанных с ним исторических событий

1-я пол. XVIII - сер. XIX вв.

3. Сведения о категории историко-культурного значения объекта культурного наследия

Федерального значения	Регионального значения	Местного (муниципального значения)
+		

4. Сведения о виде объекта культурного наследия

Памятник	Ансамбль	Достопримечательное место
	+	

5. Номер и дата принятия органом государственной власти решения о включении объекта культурного наследия в единый государственный реестр объектов культурного наследия (памятников истории и культуры) народов Российской Федерации

<ul style="list-style-type: none"> • постановление Правительства Российской Федерации «О перечне объектов исторического и культурного наследия федерального (общероссийского) значения, находящихся в г. Санкт-Петербурге» № 527 от 10.07.2001 г.
--

6. Сведения о местонахождении объекта культурного наследия (адрес объекта или при его отсутствии описание местоположения объекта)

Санкт-Петербург, г. Кронштадт, Петровская ул.

7. Сведения о границах территории объекта культурного наследия, включенного в единый государственный реестр объектов культурного наследия (памятников истории и культуры) народов Российской Федерации

<ul style="list-style-type: none"> • План границ территории объекта культурного наследия от 04.07.2005 г.
--

8. Описание предмета охраны объекта культурного наследия

Сад Объемно-пространственное и планировочное решение, рельеф: историческое сочетание открытых, полуоткрытых и закрытых пространств с ландшафтными группами; рельеф ровный с искусственным холмом грота в завершении западной центральной аллеи; холмами в северо-восточной части сада; откосом оврага, оформленного лестницей в северной части сада; историческая планировочная структура, включая две центральные аллеи (восточная утрачена); местоположение исторических беседок: холм грота; откос южного берега докового бассейна в северной части сада; круглая площадка западнее центральной аллеи; местоположение участка двора Петра I (юго-западная часть сада); местоположение исторического прямоугольного бассейна (центральная часть сада); визуальные связи грота и центральных ворот ограды по центральной аллее и площадки беседки на откосе докового бассейна и докового бассейна; участки культурного слоя. Насаждения: особо ценные старовозрастные деревья - обсада холма грота и холмов в восточной части сада (клены остролистные, липы мелколистные); посадки дубов черешчатых и лип мелколистных в виде солитеров и частично сохранившихся групп, рядовые посадки кленов остролистных; мемориальный дуб, посаженный адмиралом С.О. Макаровым (в северной части сада, на уступе склона оврага рядом с лестницей). Конструктивная система сооружений: тип дорожек и аллей – щебеночно-набивной; лестница в северной части: материал ступеней – известняк; обкладка лестницы и дорожки – необработанные глыбы гранита; материал стен грота – кирпич; оформление лицевой части грота – гладкая штукатурка.

- распоряжение КГИОП № 560-р от 18.12.2017 г.

9. Сведения о наличии зон охраны данного объекта культурного наследия с указанием номера и даты принятия органом государственной власти акта об утверждении указанных зон либо информация о расположении данного объекта культурного наследия в границах зон охраны иного объекта культурного наследия

- Закон Санкт-Петербурга "О границах объединенных зон охраны объектов культурного наследия, расположенных на территории Санкт-Петербурга, режимах использования земель и требованиям к градостроительным регламентам в границах указанных зон" № 820-7 от 19.01.2009 г.

Всего в паспорте листов

4

Уполномоченное должностное лицо органа охраны объектов культурного наследия

Заместитель председателя КГИОП – начальник Управления организационного обеспечения, популяризации и государственного учета объектов культурного наследия		Г.Р. Аганова
должность		инициалы, фамилия



10 . 12 . 2019

Дата оформления паспорта
(число, месяц, год)

3204002

План границ территории
объекта культурного наследия
федерального значения
"Земельный участок
"Земельный участок"


Проектное № 2
в отношении объекта культурного наследия

г. Санкт-Петербург, район Васильевский, территория



масштаб 1:2000

1/17: 08/24

- УСЛОВНЫЕ ОБОЗНАЧЕНИЯ**
- граница территории объекта культурного наследия
федерального значения
-  Объекты культурного наследия федерального значения
Стелы, памятники, объекты искусства
Фонтаны, скульптуры, объекты искусства

УВЕДОМЛЕНИЕ

1. Сад
2. Плотина на канале "Канал" (канал) (канал) А. А.
3. Плотина на канале "Канал" (канал) (канал) А. А.
4. Ступа



Приложение № 3
к охранному обязательству


Предмет охраны
объекта культурного наследия федерального значения
«Летний сад»,
расположенного по адресу: Санкт-Петербург, г. Кронштадт, Петровская ул.

№ пп	Видовая принадлежность предмета охраны	Предмет охраны	Фотофиксация
1	2	3	4
1	Объемно-пространственное и планировочное решение территории:	местоположение территории; границы ансамбля (отрада, памятник мичману «Азов» Домашенко А.А., памятник голубиным членам экипажа клипера «Орпениек», сад);	

Отрада

№ пп	Видовая принадлежность предмета охраны	Предмет охраны	Фотофиксация
1	2	3	4
1	Объемно-пространственное решение:	местоположение, габариты и конфигурация ограды на цоколе с литью воротами и декоративными контурфронтами, обозначающая южную границу объекта.	

2

			
2	<p>Конструктивная система:</p>	<p>историческая конструкция ограды, включая:</p> <p>цоколь – местоположение, габариты, конфигурация (прямоугольная в профиле с основаниями контфорсов), материал (блоки из известняка);</p> <p>навершие и заполнение ограды и навершие контфорсов – конструкция (оформные столбы, с горизонтальными направляющими и вертикальными стойками); местоположение, габариты, материал (металл), техника исполнения (литье, ковка);</p>	   

3

		<p>ворота - конструкция (опорные столбы, створки ворот, исторические варианты перемычки), местоположение, габариты, материал (металл), техника исполнения (литье, ковка).</p>	
3	<p>Архитектурно-художественное решение:</p>	<p>навершие ограды – оформление и рисунок;</p> <p>опорные столбы прямоугольного сечения с фигурным ступенчатым основанием, прямоугольными филеками и накладными элементами растительного орнамента по внешним граням, накладным металлическим волнообразным орнаментом по граням в верхней части столбов и завершенным в виде соединенных стилизованных жердей;</p> <p>горизонтальные направляющие квадратного сечения и вертикальные стойки с завершенными в виде пик-ля шариками фигурным орнаментом в центральной части и завершенным в виде стилизованного растительного и волнообразного рисунка у основания и центральной части;</p> <p>навершие кофров со ступенчатым основанием и растительным орнаментом на гранях;</p>	

4

ворота – оформление в рисунке:

крайние западные и двое восточных ворот;
опорные столбы прямоугольного сечения с фигурным ступенчатым основанием, прямоугольными филенками и накладными завитками растительного орнамента по внешним граням, накладным металлическим волнообразным орнаментом по граням первой части столбов и завершением в виде соединенных стилизованных завитков;

створки с гладким основанием со стилизованными диагональными гранями, горизонтальными направляющими и вертикальными стойками с фигурным орнаментом в центральной части и заполнением в виде стилизованного растительного и волнообразного рисунка у основания и в центральной части;



верхняя перемычка с вертикальными стойками с завершением в виде пик с шарами в основании и растительным орнаментом в центральной части;



5

		<p>двое центральных ворот;</p> <p>опорные столбы прямоугольного сечения с фигурным ступенчатым основанием, прямоугольными филеями и накладными элементами растительного орнамента и растительными розетками по внешним граням, накладным металлическим золотобразным орнаментом с вписанным стилизованным изображением якоря по граням верхней части столбов и навершиями в виде трех стилизованных светильников с элементами растительного и золотобразного рисунка и надписями на соединительной планке «К.П.З. 1873»;</p> <p>створки с гладким основанием со стилизованными алмазными гранями и элементами растительного орнамента, горизонтальными направляющими и вертикальными стойками с фигурным орнаментом в центральной части и заполнены в виде стилизованного растительного и золотобразного рисунка у основания и в центральной части;</p> <p>верхняя перемычка с горизонтальными поясок и двумя медальонами со стилизованными навершиями в виде якоря, заполненными растительным и золотобразным орнаментом, с вписанным в центральной части и рисунок стилизованным изображением якоря, обвитого гирляндами.</p>	    
--	--	---	---



Памятник мичману корабля «Азов» Домашенко А.А.,

№ пп	Виды предметов охраны	Элементы предмета охраны	Фотофиксация
1	2	3	4
1	Объемно-пространственное и решение:	местоположение (восточная часть сада, правее главной аллеи), габариты, конфигурация памятника	
2	Конструктивная система:	<p>материал стилобата – известняк, плиты из гранита;</p> <p>материал постамента и стелы – чугун; материал букв – бронза.</p>	


7

3	Художественное решение	<p>чугунная стена с полукруглым завершением на чугунном пьедестале, на квадратном известняковом стилобате с плитами полированного гранита в завершении;</p> <p>по краям стены, с лицевой и оборотной стороны декоративный пояс аканта, на лицевой стороне стены позолоченное изображение дворового венка, надпись бронзовыми буквами «Въ память человеколюбиваго подвига А. Домашени 9-го Сентября 1827 года при берегах Сибири» и скульптурное изображение кормовой части линейного корабля «Азов» в нижней части стены;</p> <p>на оборотной стороне бронзовыми буквами выложена надпись «Офицеры корабля Азов любезному сослуживцу бронзовому с кормы корабля для спасения погибающего в волнах матроса и заплатышему раненому за столь человеколюбивый поступок».</p>	 
---	------------------------	--	--

Памятник погибшим членам экипажа катера «Одари-ник».






№ пп	Виды предметов охраны	Элементы предметов охраны	Фотофиксация
1	2	3	4
1	Объемно-пространственное и решение:	местонахождение (юго-восточная часть сада), габариты, конфигурация памятника.	
2	Конструктивная система:	<p>материал столбета – природный камень;</p> <p>материал постамента и ступеней – гранит;</p> <p>материал флага – гипс;</p>	

9

		<p>материал ограды и декоративных элементов – чугун;</p> <p>материал памятных досок – металл.</p>	
3	Художественное решение	<p>памятник на стилобате из глыб природного камня на ступенчатом пьедестале из полированного гранита в виде стелы из глыбы необработанного гранита, имитирующей формой волну, дополненной морскими якорем, звездами жерной цопы и флажком с тисовым изображением Андреевского флага;</p> <p>на правой стороне памятника доска желтого металла с надписью «В память погибших на клипере «Опреникс» в Индийском Океане в декабре 1861 года»; на левой стороне памятника такая же доска с перечнем погибших;</p> <p>памятник окружен оградой из артиллерийских стволов, соединенных цепями.</p>	

10

Саа

№ пп	Видовая принадлежность предмета охраны	Предмет охраны	Фотофиксация
1	2	3	4
1	Объемно-пространственное и планировочное решение, рельеф:	<p>историческое сочетание открытых, полуоткрытых и закрытых пространств с ландшафтными группами;</p> <p>рельеф ровный с искусственным холмом грота в завершении западной центральной аллеи;</p> <p>холмами в северо-восточной части сада;</p>	    

11

откосом оврата, оформленного
лестницей в северной части сада;









историческая планировочная
структура, включая две
центральные аллеи (восточная
утрачена);




местоположение
беседки:
холм грота;





12

		<p>откос южного берега дождевого бассейна в северной части сада;</p> <p>круглая площадка западнее центральной аллеи;</p> <p>местоположение участка двора Петра I (юго-западная часть сада);</p> <p>местоположение исторического прямоугольного бассейна (доцентральная часть сада);</p>	     
--	--	---	--


13

		<p>визуальные связи грота и центральных ворот ограды по центральной аллее и площадки беседки на откосе дождевого бассейна и дождевого бассейна; участок культурного слоя.</p>	 
2	<p>Насаждения:</p>	<p>особо ценные старокорявые деревья - обсадка холма грота и холма в восточной части сада (клены остролистные, липы мелколистные);</p> <p>посадки дубов черешчатых и лип мелколистных в виде солитеров и частично сохранившихся групп, редкие посадки кленов остролистных;</p>	  

14

		<p>мемориальный дуб, посаженный адмиралом С.О. Макаровым (в северной части сада, на уступе склона озера рядом с лестницей).</p>	
3	<p>Конструктивная система сооружений:</p>	<p>тип дорожек и аллей – щебеночно-гравийной;</p> <p>лестница в северной части: материал ступеней – гранит;</p>	

15

		<p>обкладка лестницы и дорожки – глыбы гранита;</p> <p>натерная стена грота – кирпич, известняк;</p> <p>оформление лицевой части грота – гладкая штукатурка.</p>	
--	--	--	--

Приложение № 4
к охранному обязательству

Фотографическое изображение объекта культурного наследия федерального значения
«Сад», расположенного по адресу: Санкт-Петербург, г. Кронштадт, Петровская ул.,
входящего в состав объекта культурного наследия федерального значения «Летний сад»,
на момент утверждения охранного обязательства



1. Вид с Петровской ул.

2



2. Видовая площадка.
Северо-восточная часть сада.



3. Сад. Вид с северо-востока.



4. Северная граница сада.



5. Центральная аллея. Вид с севера.



6. Пейзажные дорожки.



7. Грот. Северная часть сада.



8. Центральная аллея сада. Вид на грот.



9. Открытые пространства сада.



10. Круглая площадка. Центральная часть сада.



11. Круглая площадка. Южная часть сада.



12. Объект культурного наследия федерального значения «Памятник мичману корабля «Азов» Дамищенко А.А.», Южная часть сада.



13. Насаждения. Восточная часть сада.

Старовозрастные деревья (14, 15, 16, 17, 18, 19):



20. Посадки. Центральная часть сада.



21. Посадки. Восточная часть сада.

ПРИЛОЖЕНИЕ 72

к Акту по результатам ГОСУДАРСТВЕННОЙ ИСТОРИКО-КУЛЬТУРНОЙ ЭКСПЕРТИЗЫ документации, обозначающей меры по обеспечению сохранности объекта культурного наследия федерального значения «Дом губернской 1-й», расположенного по адресу: Санкт-Петербург, город Кронштадт, Петровская ул., д. 8, корп.2, лит. А, объекта культурного наследия федерального значения «Дом губернской 2-й», расположенного по адресу: Санкт-Петербург, город Кронштадт, Петровская ул., д. 8, корп.3, лит. А, объекта культурного наследия федерального значения «Дом губернской 3-й», расположенного по адресу: Санкт-Петербург, город Кронштадт, Петровская ул., д. 10, корп.2, лит. А, объекта культурного наследия федерального значения «Дом губернской 4-й», расположенного по адресу: Санкт-Петербург, город Кронштадт, Петровская ул., д. 10, корп.3, лит. А, объекта культурного наследия федерального значения «Дом губернской 5-й», расположенного по адресу: Санкт-Петербург, город Кронштадт, Петровская ул., д. 12, лит. А, объекта культурного наследия федерального значения «Дом губернской 6-й», расположенного по адресу: Санкт-Петербург, город Кронштадт, Красная ул., д. 2, лит. А, объекта культурного наследия федерального значения «Дом губернской 7-й», расположенного по адресу: Санкт-Петербург, город Кронштадт, Петровская ул., д. 14, лит. Б, объекта культурного наследия федерального значения «Дом губернской 8-й», расположенного по адресу: Санкт-Петербург, город Кронштадт, Петровская ул., д. 16/2, лит. А (г. Кронштадт, Петровская ул., 16, Коммунистическая ул., 2), объекта культурного наследия федерального значения «Дом губернской 9-й», расположенного по адресу: Санкт-Петербург, город Кронштадт, Петровская ул., д. 16/2, лит. А (г. Кронштадт, Петровская ул., 16-а), объекта культурного наследия федерального значения «Образцовая склярня», расположенного по адресу: Санкт-Петербург, город Кронштадт, Петровская ул., д. 14, лит. А; д.14, лит.Б (г. Кронштадт, Петровская ул., 14), выделенного объекта культурного наследия «Жилой дом», расположенного по адресу: Санкт-Петербург, г. Кронштадт, Петровская ул., д.8, корп. 4, лит. А (Петровская ул., 8, корп. 4), выделенного объекта культурного наследия «Жилой дом», расположенного по адресу: Санкт-Петербург, г. Кронштадт, Петровская ул., д.10, корп. 4, лит. А (Петровская ул., 10, корп. 4), объекта культурного наследия регионального значения «Жилой дом купца Васильева», расположенного по адресу: Санкт-Петербург, г. Кронштадт, Петровская ул., д. 13/6, лит. А (Остябрьская ул., 13, Красная ул., 6), объекта культурного наследия регионального значения «Жилой дом купца Васильева», расположенного по адресу: Санкт-Петербург, г. Кронштадт, Петровская ул., д. 15, лит. А (Остябрьская ул., 15, Красная ул., 3), объекта культурного наследия федерального значения «Летний сад», расположенного по адресу: Санкт-Петербург, г. Кронштадт, Петровская ул., объекта культурного наследия федерального значения «Первый учебный морской экипаж» при проведении капитальных, проектных, монтажных, строительных работ на объекте «Реконструкция тепловых сетей в квартале 51, г. Кронштадт», на земельном участке, непосредственно смежном с земельными участками в границах территории объектов культурного наследия («Мемориал» по обеспечению сохранности объекта культурного наследия федерального значения «Дом губернской 1-й», расположенного по адресу: Санкт-Петербург, город Кронштадт, Петровская ул., д. 8, корп.2, лит. А, объекта культурного наследия федерального значения «Дом губернской 2-й», расположенного по адресу: Санкт-Петербург, город Кронштадт, Петровская ул., д. 8, корп.3, лит. А, объекта культурного наследия федерального значения «Дом губернской 3-й», расположенного по адресу: Санкт-Петербург, город Кронштадт, Петровская ул., д. 10, корп.2, лит. А, объекта культурного наследия федерального значения «Дом губернской 4-й», расположенного по адресу: Санкт-Петербург, город Кронштадт, Петровская ул., д. 10, корп.3, лит. А, объекта культурного наследия федерального значения «Дом губернской 5-й», расположенного по адресу: Санкт-Петербург, город Кронштадт, Петровская ул., д. 12, лит. А, объекта культурного наследия федерального значения «Дом губернской 6-й», расположенного по адресу: Санкт-Петербург, город Кронштадт, Красная ул., д. 2, лит. А, объекта культурного наследия федерального значения «Дом губернской 7-й», расположенного по адресу: Санкт-Петербург, город Кронштадт, Петровская ул., д. 14, лит. Б, объекта культурного наследия федерального значения «Дом губернской 8-й», расположенного по адресу: Санкт-Петербург, город Кронштадт, Петровская ул., д. 16/2, лит. А (г. Кронштадт, Петровская ул., 16, Коммунистическая ул., 2), объекта культурного наследия федерального значения «Дом губернской 9-й», расположенного по адресу: Санкт-Петербург, город Кронштадт, Петровская ул., д. 16/2, лит. А (г. Кронштадт, Петровская ул., 16-а), объекта культурного наследия федерального значения «Образцовая склярня», расположенного по адресу: Санкт-Петербург, город Кронштадт, Петровская ул., д. 14, лит. А; д.14, лит.Б (г. Кронштадт, Петровская ул., 14), выделенного объекта культурного наследия «Жилой дом», расположенного по адресу: Санкт-Петербург, г. Кронштадт, Петровская ул., д.8, корп. 4, лит. А (Петровская ул., 8, корп. 4) выделенного объекта культурного наследия «Жилой дом», расположенного по адресу: Санкт-Петербург, г. Кронштадт, Петровская ул., д.10, корп. 4, лит. А (Петровская ул., 10, корп. 4), объекта культурного наследия регионального значения «Жилой дом купца Васильева», расположенного по адресу: Санкт-Петербург, г. Кронштадт, Петровская ул., д. 13/6, лит. А (Остябрьская ул., 13, Красная ул., 6), объекта культурного наследия регионального значения «Жилой дом купца Васильева», расположенного по адресу: Санкт-Петербург, г. Кронштадт, Петровская ул., д. 15, лит. А (Остябрьская ул., 15, Красная ул., 3), а также объекта культурного наследия федерального значения «Летний сад», расположенного по адресу: Санкт-Петербург, г. Кронштадт, Петровская ул., объекта культурного наследия федерального значения «Первый учебный морской экипаж», при реализации проектного решения «Реконструкция тепловых сетей в квартале 51, г. Кронштадт», инв.№: 78-10-2219-ОСД/03, ООО «ЦНБИС», 2022 г.)

Копия Распоряжения КГИОП от 30.04.2020 №07-19-177/20 «Об утверждении охранного обязательства собственника или иного законного владельца объекта культурного наследия федерального значения «Памятник мичману корабля «Азов» Домашенко А.А.», включенного в единый государственный реестр объектов культурного наследия (памятников истории и культуры) народов Российской Федерации



**ПРАВИТЕЛЬСТВО САНКТ-ПЕТЕРБУРГА
КОМИТЕТ ПО ГОСУДАРСТВЕННОМУ КОНТРОЛЮ, ИСПОЛЬЗОВАНИЮ
И ОХРАНЕ ПАМЯТНИКОВ ИСТОРИИ И КУЛЬТУРЫ**

30 АПР 2020

РАСПОРЯЖЕНИЕ

№ 04/19/177/20

**Об утверждении охранного обязательства
собственника или иного законного владельца
объекта культурного наследия федерального значения
«Памятник мичману корабля «Азов»
Домашенко А.А.», включенного в единый
государственный реестр объектов культурного
наследия (памятников истории и культуры)
народов Российской Федерации**

В соответствии с главой VIII Федерального закона от 25.06.2002 № 73-ФЗ «Об объектах культурного наследия (памятниках истории и культуры) народов Российской Федерации»:

1. Утвердить охранное обязательство собственника или иного законного владельца объекта культурного наследия федерального значения «Памятник мичману корабля «Азов» Домашенко А.А.», расположенного по адресу: Санкт-Петербург, г. Кронштадт, Петровская ул. (далее – объект), входящего в состав объекта культурного наследия федерального значения «Летний сад», согласно приложению к настоящему распоряжению.

2. Начальнику Юридического управления - юрисконсульту КГИОП обеспечить регистрацию распоряжения и его передачу в необходимом числе копий в отдел обработки документированной информации Управления организационного обеспечения, популяризации и государственного учета объектов культурного наследия КГИОП в течение трех рабочих дней со дня его утверждения.

3. Начальнику отдела обработки документированной информации Управления организационного обеспечения, популяризации и государственного учета объектов культурного наследия КГИОП обеспечить направление копии распоряжения собственнику объекта, другим лицам, к обязанностям которых относится его исполнение, а также в орган, уполномоченный на ведение Единого государственного реестра недвижимости в порядке, установленном законодательством Российской Федерации, в течение двенадцати рабочих дней со дня передачи копий согласно пункту 2 распоряжения.

4. Начальнику отдела государственного учета объектов культурного наследия Управления организационного обеспечения, популяризации и государственного учета объектов культурного наследия КГИОП обеспечить направление распоряжения в Министерство культуры Российской Федерации для приобщения к учетному делу объекта.

5. Начальнику отдела координации и контроля Управления организационного обеспечения, популяризации и государственного учета объектов культурного наследия КГИОП обеспечить размещение распоряжения на сайте КГИОП в информационно-телекоммуникационной сети «Интернет» и в локальной компьютерной сети КГИОП.

6. Контроль за исполнением распоряжения остается за заместителем председателя КГИОП - начальником Управления организационного обеспечения, популяризации и государственного учета объектов культурного наследия.

Заместитель председателя КГИОП -
начальник Управления организационного обеспечения,
популяризации и государственного учета
объектов культурного наследия

Г.Р. Аганова

Приложение
к распоряжению КГИОП
от 20.06.2002 № 04-18-119/20

**ОХРАННОЕ ОБЯЗАТЕЛЬСТВО
СОБСТВЕННИКА ИЛИ ИНОГО ЗАКОННОГО ВЛАДЕЛЬЦА**
объекта культурного наследия, включенного в единый государственный реестр объектов
культурного наследия (памятников истории и культуры) народов Российской Федерации

"Памятник мичману корабля "Азов" Домашенко А.А."
(указать наименование объекта культурного наследия в соответствии с правовым актом о его
принятии на государственную охрану)

регистрационный номер объекта культурного наследия в едином государственном реестре
объектов культурного наследия (памятников истории и культуры)
народов Российской Федерации:

7	8	1	7	1	1	2	0	1	9	5	0	0	2	6
---	---	---	---	---	---	---	---	---	---	---	---	---	---	---

Раздел 1. Данные об объекте культурного наследия, включенном в единый
государственный реестр объектов культурного наследия
(памятников истории и культуры) народов Российской Федерации

(заполняются в случае, предусмотренном п. 5 ст. 47.6 Федерального закона от
25.06.2002 N 73-ФЗ "Об объектах культурного наследия (памятниках истории и культуры)
народов Российской Федерации")

Отметка о наличии или отсутствии паспорта объекта культурного наследия,
включенного в единый государственный реестр объектов культурного наследия (памятников
истории и культуры) народов Российской Федерации, в отношении которого утверждено
охранное обязательство (далее - объект культурного наследия):

имеется отсутствует
(нужное отметить знаком "V")

При наличии паспорта объекта культурного наследия он является неотъемлемой частью
охранного обязательства.

При отсутствии паспорта объекта культурного наследия в охранное обязательство
вносятся следующие сведения:

1. Сведения о наименовании объекта культурного наследия:

2. Сведения о времени возникновения или дате создания объекта культурного наследия,
датах основных изменений (перестроек) данного объекта и (или) датах связанных с ним
исторических событий:

- 2 -

3. Сведения о категории историко-культурного значения объекта культурного наследия:

федерального регионального муниципального значения
(нужно отметить знаком "V")

4. Сведения о виде объекта культурного наследия:

памятник ансамбль
(нужно отметить знаком "V")

5. Номер и дата принятия акта органа государственной власти о включении объекта культурного наследия в единый государственный реестр объектов культурного наследия (памятников истории и культуры) народов Российской Федерации:

6. Сведения о местонахождении объекта культурного наследия (адрес объекта или при его отсутствии описание местоположения объекта):

(Субъект Российской Федерации)

(населенный пункт)

улица д. корп./стр. помещение/квартира

иные сведения:

7. Сведения о границах территории объекта культурного наследия (для объектов археологического наследия прилагается графическое отражение границ на плане земельного участка, в границах которого он располагается):

8. Описание предмета охраны объекта культурного наследия:

9. Фотографическое (иное графическое) изображение объекта (на момент утверждения охранного обязательства):

Прилагается: изображений,
(указать количество)

согласно приложению № к настоящему охранному обязательству.

- 3 -

10. Сведения о наличии зон охраны данного объекта культурного наследия с указанием номера и даты принятия органом государственной власти акта об утверждении указанных зон либо информация о расположении данного объекта культурного наследия/земельного участка, в границах которого располагается объект археологического наследия, в границах зон охраны другого объекта культурного наследия:

--

11. Сведения о требованиях к осуществлению деятельности в границах территории объекта культурного наследия, включенного в единый государственный реестр объектов культурного наследия (памятников истории и культуры) народов Российской Федерации, об особом режиме использования земельного участка, в границах которого располагается объект археологического наследия, установленных статьей 5.1 Федерального закона от 25.06.2002 N 73-ФЗ "Об объектах культурного наследия (памятниках истории и культуры) народов Российской Федерации" (далее - Закон 73-ФЗ):

1) на территории памятника или ансамбля запрещаются строительство объектов капитального строительства и увеличение объемно-пространственных характеристик на территории памятника или ансамбля объектов капитального строительства; проведение земляных, строительных, мелиоративных и иных работ, за исключением работ по сохранению объекта культурного наследия или его отдельных элементов, сохранению историко-градостроительной или природной среды объекта культурного наследия;

2) на территории памятника, ансамбля разрешается ведение хозяйственной деятельности, не противоречащей требованиям обеспечения сохранности объекта культурного наследия и позволяющей обеспечить функционирование объекта культурного наследия в современных условиях;

3) в случае нахождения памятника или ансамбля на территории достопримечательного места подлежат также выполнению требования и ограничения, установленные в соответствии со статьей 5.1 Закона 73-ФЗ, для осуществления хозяйственной деятельности на территории достопримечательного места;

4) особый режим использования земельного участка, в границах которого располагается объект археологического наследия, предусматривает возможность проведения археологических полевых работ в порядке, установленном Законом 73-ФЗ, земляных, строительных, мелиоративных, хозяйственных работ, указанных в статье 30 Закона 73-ФЗ работ по использованию лесов и иных работ при условии обеспечения сохранности объекта археологического наследия, а также обеспечения доступа граждан к указанному объекту.

12. Иные сведения, предусмотренные Законом 73-ФЗ:

<p>Действие охранного обязательства прекращается со дня принятия Правительством Российской Федерации решения об исключении объекта культурного наследия из реестра.</p>

<p>Входит в состав объекта культурного наследия федерального значения «Летний сад» (согласно постановлению Правительства РФ от 10.07.2001 № 527: г. Кронштадт, Петровская ул.).</p>

<p>Сведения о местоположении объекта культурного наследия (адрес объекта или при его отсутствии описание местоположения):</p>

<p>- Санкт-Петербург, г. Кронштадт, Петровская ул. (согласно приказу Министерства культуры Российской Федерации от 13.11.2017 № 122747-р);</p>
--

<p>- в границах территории объекта культурного наследия федерального значения "Летний сад" (согласно приложению № 2 к настоящему охранному обязательству);</p>
--

<p>- находится на музейном учете в СПб ГБУК "Государственный музей городской скульптуры"</p>
--

- 4 -

и включен в Музейный фонд Российской Федерации;
 - в границах территории Летнего сада между Петровской ул., Красной ул., Овражным парком и Доковым бассейном, относящейся к территориям зеленых насаждений общего пользования № 9007, согласно Закону Санкт-Петербурга от 08.10.2007 № 430-87.

Раздел 2. Требования к сохранению объекта культурного наследия
 (заполняется в соответствии со статьей 47.2 Закона 73-ФЗ)

13. Требования к сохранению объекта культурного наследия, включенного в единый государственный реестр объектов культурного наследия (памятников истории и культуры) народов Российской Федерации, предусматривают консервацию, ремонт, реставрацию объекта культурного наследия, приспособление объекта культурного наследия для современного использования либо сочетание указанных мер.

Состав (перечень) и сроки (периодичность) проведения работ по сохранению объекта культурного наследия, в отношении которого утверждено охранное обязательство, определяются соответствующим органом охраны объектов культурного наследия.

Комитет по государственному контролю, использованию и охране памятников истории и культуры Санкт-Петербурга (далее - КГИОП)

(указать наименование органа охраны объектов культурного наследия, утвердившего охранное обязательство)

на основании акта технического состояния объекта культурного наследия, составленного в порядке, установленном пунктом 2 статьи 47.2 Закона 73-ФЗ.

14. Лицо (лица), указанное (указанные) в пункте 11 статьи 47.6 Закона 73-ФЗ, обязано (обязаны) обеспечить финансирование и организацию проведения научно-исследовательских, изыскательских, проектных работ, консервации, ремонта, реставрации и иных работ, направленных на обеспечение физической сохранности объекта культурного наследия и сохранение предмета охраны объекта культурного наследия, в порядке, установленном Законом 73-ФЗ.

В случае обнаружения при проведении работ по сохранению объекта культурного наследия объектов, обладающих признаками объекта культурного наследия, в том числе объектов археологического наследия, собственник или иной законный владелец обязан незамедлительно приостановить работы и направить в течение трех рабочих дней со дня их обнаружения заявление в письменной форме об указанных объектах в региональный орган охраны объектов культурного наследия:

КГИОП

(указать наименование соответствующего регионального органа охраны объектов культурного наследия. В случае если охранное обязательство утверждено не данным органом охраны, указать его полное наименование и почтовый адрес)

Дальнейшее взаимодействие с региональным органом охраны объектов культурного наследия собственник или иной законный владелец объекта культурного наследия обязан осуществлять в порядке, установленном статьей 36 Закона 73-ФЗ.

15. Работы по сохранению объекта культурного наследия должны организовываться собственником или иным законным владельцем объекта культурного наследия в соответствии с порядком, предусмотренным статьей 45 Закона 73-ФЗ.

16. Собственник (иной законный владелец) земельного участка, в границах которого расположен объект археологического наследия, обязан:

- 5 -

обеспечивать неизменность внешнего облика;
 сохранять целостность, структуру объекта археологического наследия;
 организовывать и финансировать спасательные археологические полевые работы на данном объекте археологического наследия в случае, предусмотренном статьей 40, и в порядке, установленном статьей 45.1 Закона 73-ФЗ.

Раздел 3. Требования к содержанию объекта культурного наследия
 (заполняется в соответствии со статьей 47.3 Закона 73-ФЗ)

17. При содержании и использовании объекта культурного наследия, включенного в единый государственный реестр объектов культурного наследия (памятников истории и культуры) народов Российской Федерации, в целях поддержания в надлежащем техническом состоянии без ухудшения физического состояния и (или) изменения предмета охраны данного объекта культурного наследия лица, указанные в пункте 11 статьи 47.6 Закона 73-ФЗ, обязаны:

1) осуществлять расходы на содержание объекта культурного наследия и поддержание его в надлежащем техническом, санитарном и противопожарном состоянии;

2) не проводить работы, изменяющие предмет охраны объекта культурного наследия либо ухудшающие условия, необходимые для сохранности объекта культурного наследия;

3) не проводить работы, изменяющие облик, объемно-планировочные и конструктивные решения и структуры, интерьер объекта культурного наследия в случае, если предмет охраны объекта культурного наследия не определен;

4) соблюдать установленные статьей 5.1 Закона 73-ФЗ требования к осуществлению деятельности в границах территории объекта культурного наследия, особый режим использования земельного участка, водного объекта или его части, в границах которых располагается объект археологического наследия;

5) не использовать объект культурного наследия (за исключением оборудованных с учетом требований противопожарной безопасности объектов культурного наследия, предназначенных либо предназначенных для осуществления и (или) обеспечения указанных ниже видов хозяйственной деятельности, и помещений для хранения предметов религиозного назначения, включая свечи и лампадное масло):

под склады и объекты производства взрывчатых и огнеопасных материалов, предметов и веществ, загрязняющих интерьер объекта культурного наследия, его фасад, территорию и водные объекты и (или) имеющих вредные паразообразные и иные выделения;

под объекты производства, имеющие оборудование, оказывающее динамическое и вибрационное воздействие на конструкции объекта культурного наследия, независимо от мощности данного оборудования;

под объекты производства и лаборатории, связанные с неблагоприятным для объекта культурного наследия температурно-влажностным режимом и применением химически активных веществ;

б) незамедлительно извещать:

КГИОП

(указать наименование органа охраны объектов культурного наследия, утвердившего охранное обязательство)

обо всех известных ему повреждениях, авариях или об иных обстоятельствах, причинивших вред объекту культурного наследия, включая объект археологического наследия, земельному участку в границах территории объекта культурного наследия или угрожающих причинением такого вреда, и незамедлительно принимать меры по предотвращению дальнейшего разрушения, в том числе проводить противоаварийные работы в порядке, установленном для проведения работ по сохранению объекта культурного наследия;

7) не допускать ухудшения состояния территории объекта культурного наследия,

- 6 -

включенного в единый государственный реестр объектов культурного наследия (памятников истории и культуры) народов Российской Федерации, поддерживать территорию объекта культурного наследия в благоустроенном состоянии.

18. Собственник жилого помещения, являющегося объектом культурного наследия или частью такого объекта, обязан выполнять требования к сохранению объекта культурного наследия в части, предусматривающей обеспечение поддержания объекта культурного наследия или части объекта культурного наследия в надлежащем техническом состоянии без ухудшения физического состояния и изменения предмета охраны объекта культурного наследия.

19. В случае обнаружения при проведении работ на земельном участке в границах территории объекта культурного наследия объектов, либо на земельном участке, в границах которого располагается объект археологического наследия, объектов, обладающих признаками объекта культурного наследия, лица, указанные в пункте 11 статьи 47.6 Закона 73-ФЗ, осуществляют действия, предусмотренные подпунктом 2 пункта 3 статьи 47.2 Закона 73-ФЗ.

20. В случае если содержание или использование объекта культурного наследия, включенного в единый государственный реестр объектов культурного наследия (памятников истории и культуры) народов Российской Федерации, а также земельного участка, в границах которого располагается объект археологического наследия, может привести к ухудшению состояния данного объекта культурного наследия и (или) предмета охраны данного объекта культурного наследия, в предписании, направляемом

КГИОП

(указать наименование органа охраны объектов культурного наследия, утвердившего охранное обязательство)

собственнику или иному законному владельцу объекта культурного наследия, устанавливаются следующие требования:

1) к видам хозяйственной деятельности с использованием объекта культурного наследия, включенного в реестр, земельного участка, в границах которого располагается объект археологического наследия, либо к видам хозяйственной деятельности, оказывающим воздействие на указанные объекты, в том числе ограничение хозяйственной деятельности;

2) к использованию объекта культурного наследия, включенного в реестр, земельного участка, в границах которого располагается объект археологического наследия, при осуществлении хозяйственной деятельности, предусматривающие в том числе ограничение технических и иных параметров воздействия на объект культурного наследия;

3) к благоустройству в границах территории объекта культурного наследия, включенного в реестр, земельного участка, в границах которого располагается объект археологического наследия.

**Раздел 4. Требования к обеспечению доступа граждан
Российской Федерации, иностранных граждан и лиц без гражданства
к объекту культурного наследия, включенному в реестр
(заполняется в соответствии со статьей 47.4 Закона 73-ФЗ)**

21. Условия доступа к объекту культурного наследия, включенному в реестр (периодичность, длительность и иные характеристики доступа), устанавливаются соответствующим органом охраны объектов культурного наследия, определенным пунктом 7 статьи 47.6 Закона 73-ФЗ, с учетом мнения собственника или иного законного владельца такого объекта, а также с учетом вида объекта культурного наследия, включенного в реестр, категории его историко-культурного значения, предмета охраны, физического состояния объекта культурного наследия, требований к его сохранению, характера современного использования данного объекта культурного наследия, включенного в реестр.

Условия доступа к объектам культурного наследия, включенным в реестр, используемым в качестве жилых помещений, а также к объектам культурного наследия религиозного назначения, включенным в реестр, устанавливаются соответствующим органом охраны объектов культурного наследия по согласованию с собственниками или иными законными владельцами этих объектов культурного наследия.

При определении условий доступа к памятникам или ансамблям религиозного назначения учитываются требования к внешнему виду и поведению лиц, находящихся в границах территорий указанных объектов культурного наследия религиозного назначения, соответствующие внутренним установлениям религиозной организации, если такие установления не противоречат законодательству Российской Федерации.

В случае, если интерьер объекта культурного наследия не относится к предмету охраны объекта культурного наследия, требование к обеспечению доступа во внутренние помещения объекта культурного наследия, включенного в реестр, не может быть установлено.

Условия доступа к объектам культурного наследия, расположенным на территории Российской Федерации и предоставленным в соответствии с международными договорами Российской Федерации дипломатическим представительствам и консульским учреждениям иностранных государств в Российской Федерации, международным организациям, а также к объектам культурного наследия, находящимся в собственности иностранных государств и международных организаций, устанавливаются в соответствии с международными договорами Российской Федерации.

Физические и юридические лица, проводящие археологические полевые работы, имеют право доступа к объектам археологического наследия, археологические полевые работы на которых предусмотрены разрешением (открытым листом) на проведение археологических полевых работ. Физическим и юридическим лицам, проводящим археологические полевые работы, в целях проведения указанных работ собственниками и (или) пользователями земельных участков, в границах которых расположены объекты археологического наследия, должен быть обеспечен доступ к земельным участкам, участкам водных объектов, участкам лесного фонда, на территории, определенной разрешением (открытым листом) на проведение археологических полевых работ.

Обеспечить доступ гражданам Российской Федерации, иностранным гражданам и лицам без гражданства к объекту культурного наследия в соответствии со ст. 35 Федерального закона от 26.05.1996 № 54-ФЗ "О музейном фонде Российской Федерации и музеях в Российской Федерации", а также с внутренним распорядком, установленным собственником или иным законным владельцем объекта культурного наследия.

Доступ к Летнему саду между Петровской ул., Красной ул., Овражным парком и Дюковым бассейном разрешается в период, предусмотренный Правилами охраны и использования территорий зеленых насаждений общего пользования. В зависимости от климатических условий период закрытия на просушку может быть изменен по решению Комитета по благоустройству Санкт-Петербурга.

**Раздел 5. Требования к размещению наружной рекламы
на объектах культурного наследия, их территориях
(заполняется в случаях, определенных подпунктом 4 пункта 2 статьи 47.6 Закона 73-ФЗ)**

22. Требования к размещению наружной рекламы:

Не допускается распространение наружной рекламы на объектах культурного наследия, включенных в единый государственный реестр объектов культурного наследия (памятников истории и культуры) народов Российской Федерации, а также на их территориях, за исключением достопримечательных мест.

Запрет или ограничение распространения наружной рекламы на объектах культурного наследия, находящихся в границах достопримечательного места и включенных в единый государственный реестр объектов культурного наследия (памятников истории и культуры) народов Российской Федерации, а также требования к ее распространению устанавливаются

соответствующим органом охраны объектов культурного наследия, определенным пунктом 7 статьи 47.6 Закона 73-ФЗ, и вносится в правила землепользования и застройки, разработанные в соответствии с Градостроительным кодексом Российской Федерации.

Указанные требования не применяются в отношении распространения на объектах культурного наследия, их территориях наружной рекламы, содержащей исключительно информацию о проведении на объектах культурного наследия, их территориях театрально-зрелищных, культурно-просветительных и зрелищно-развлекательных мероприятий или исключительно информации об указанных мероприятиях с одновременным упоминанием об определенном лице как о спонсоре конкретного мероприятия при условии, если такому упоминанию отведено не более чем десять процентов рекламной площади (пространства). В таком случае актом соответствующего органа охраны объектов культурного наследия устанавливаются требования к размещению наружной рекламы на данном объекте культурного наследия (либо его территории), включая место (места) ее возможного размещения, требования к внешнему виду, цветовым решениям, способам крепления.

Раздел 6. Иные обязанности лица (лиц), указанного (указанных) в пункте 11 статьи 47.6 Федерального закона от 25.06.2002 N 73-ФЗ "Об объектах культурного наследия (памятниках истории и культуры) народов Российской Федерации"

23. Для лица (лиц), указанного (указанных) в пункте 11 статьи 47.6 Закона 73-ФЗ, устанавливаются обязанности:

1) по финансированию мероприятий, обеспечивающих выполнение требований в отношении объекта культурного наследия, включенного в реестр, установленных статьями 47.2 - 47.4 Закона 73-ФЗ;

2) по соблюдению требований к осуществлению деятельности в границах территории объекта культурного наследия, включенного в реестр, либо особого режима использования земельного участка, в границах которого располагается объект археологического наследия, установленных статьей 5.1 Закона 73-ФЗ.

24. Собственник, иной законный владелец, пользователи объекта культурного наследия, земельного участка, в границах которого располагается объект археологического наследия (в случае, указанном в пункте 11 статьи 47.6 Закона 73-ФЗ), а также все лица, привлеченные ими к проведению работ по сохранению (содержанию) объекта культурного наследия, обязаны соблюдать требования, запреты и ограничения, установленные законодательством об охране объектов культурного наследия.

25. Дополнительные требования в отношении объекта культурного наследия:

1) Выполнить работы по сохранению объекта культурного наследия, определенные КГИОП на основании акта технического состояния объекта культурного наследия, составленного в порядке, установленном пунктом 2 статьи 47.2 Закона 73-ФЗ:

№ п/п	Наименование работ	Сроки выполнения	Примечание
1	Выполнение работ по сохранению объекта культурного наследия на дату утверждения охранного обязательства актом КГИОП не требуется		

2) Выполнить следующие мероприятия по установке информационных надписей и обозначений на объекте культурного наследия:

№ п/п	Наименование мероприятий	Сроки выполнения	Примечание
1	В установленном порядке обеспечить	В течение 36 месяцев	

установку на объекте культурного наследия информационных надписей и обозначений.	со дня утверждения охранного обязательства актом КГИОП	
--	--	--

3) Осуществлять размещение дополнительного оборудования и дополнительных элементов, переоборудование и переустройство на объекте культурного наследия, его территории, в соответствии с порядком, установленным законодательством Российской Федерации и Санкт-Петербурга, предусматривающим получение согласования с КГИОП.

4) Не допускать уничтожения или повреждения объекта культурного наследия, а также действий, создающих угрозу уничтожения, повреждения объекта культурного наследия или причинения ему иного вреда.

5) Обеспечивать условия, препятствующие уничтожению, повреждению объекта культурного наследия или его территории со стороны третьих лиц, не являющихся собственником (законным владельцем) объекта культурного наследия или его части.

6) Проводить обследование технического состояния объекта культурного наследия и территории не реже одного раза в пять лет.

Выводы и рекомендации обследований представлять в КГИОП на согласование.

7) Исполнять требования предписаний КГИОП об устранении нарушений законодательства в области сохранения и использования объекта культурного наследия и обеспечении сохранности объекта культурного наследия в установленные в них сроки.

8) Безвозмездно предоставлять должностным лицам КГИОП информацию и документы по вопросам охраны объекта культурного наследия (в том числе, касающуюся вопросов обеспечения сохранности и содержания объекта культурного наследия и его территории).

9) Обеспечить условия соответствия объекта культурного наследия требованиям пожарной безопасности в соответствии с действующим законодательством исходя из требований по сохранению облика, интерьера и предмета охраны объекта культурного наследия, в том числе при необходимости обеспечить разработку специальных технических условий, отражающих специфику обеспечения их пожарной безопасности и содержащих комплекс необходимых инженерно-технических и организационных мероприятий по обеспечению пожарной безопасности.

10) Собственник (иной законный владелец) объекта культурного наследия обязан беспрепятственно по предъявлению служебного удостоверения и копии приказа (распоряжения) руководителя (заместителя руководителя) КГИОП о назначении проверки, либо задания КГИОП обеспечивать доступ должностных лиц КГИОП, уполномоченных на осуществление государственного надзора за состоянием, содержанием, сохранением, использованием, популяризацией и государственной охраной объектов культурного наследия к объекту культурного наследия, для посещения и обследования используемых указанными лицами при осуществлении хозяйственной и иной деятельности территории, зданий, производственных, хозяйственных и иных нежилых помещений, строений, сооружений, являющихся объектами культурного наследия либо находящихся в зонах охраны таких объектов, земельных участков, на которых такие объекты расположены либо которые находятся в зонах охраны таких объектов, а с согласия собственников жилые помещения, являющиеся объектами культурного наследия, в целях проведения исследований, испытаний, измерений, исследований, экспертизы и других мероприятий по контролю.

11) Направлять в КГИОП, ежегодно в срок не позднее 1 июля года, следующего за отчетным, уведомление о выполнении требований охранного обязательства.

12) Учреждениям и организациям, предоставляющим услуги населению, выполнить в соответствии с законодательством Российской Федерации требования по обеспечению доступа к объекту культурного наследия инвалидов, которые включают, в том числе, следующие условия доступности объектов культурного наследия для инвалидов:

1. обеспечение возможности самостоятельного передвижения по территории объекта

культурного наследия, обеспечение возможности входа и выхода из объекта культурного наследия, в том числе с использованием кресел-колясок, специальных подъемных устройств, возможности кратковременного отдыха в сидячем положении при нахождении на объекте культурного наследия, а также надлежащее размещение оборудования и носителей информации, используемых для обеспечения доступности объектов для инвалидов с учетом ограничений их жизнедеятельности;

2. дублирование текстовых сообщений голосовыми сообщениями, оснащение объекта культурного наследия знаками, выполненными рельефно-точечным шрифтом Брайля;

3. сопровождение инвалидов, имеющих стойкие расстройства функции зрения и самостоятельного передвижения;

4. обеспечение условий для ознакомления с надписями, знаками и иной текстовой и графической информацией, допуск тифлосурдопереводчика;

5. допуск собаки-проводника при наличии документа, подтверждающего специальное обучение собаки-проводника, выдаваемого в установленном порядке;

6. дублирование голосовой информации текстовой информацией, надписями и (или) световыми сигналами, допуск сурдопереводчика;

7. оказание помощи инвалидам в преодолении барьеров, мешающих ознакомлению с объектами культурного наследия (памятниками истории и культуры) народов Российской Федерации наравне с другими лицами.

Объем и содержание мер, обеспечивающих доступность для инвалидов объектов культурного наследия, определяется собственником (пользователем) объекта культурного наследия с учетом установленного порядка.

В целях обеспечения сохранности объекта культурного наследия в его исторической среде нормы установленного порядка применяются с учетом требований по сохранению объекта культурного наследия, предусмотренных Законом 73-ФЗ.

В случаях, когда обеспечение доступности для инвалидов объекта культурного наследия невозможно или может препятствовать соблюдению требований, обеспечивающих состояние сохранности и сохранение объекта культурного наследия, привести к изменению его особенностей, составляющих предмет охраны, собственником (пользователем) объекта культурного наследия предусматривается доступность объекта культурного наследия в дистанционном режиме посредством создания и развития в информационно-телекоммуникационной сети «Интернет» интернет-ресурса об объекте культурного наследия и обеспечения доступа к нему инвалидов, в том числе создание и адаптация интернет-ресурса для слабовидящих.

Приложение:

1. Паспорт объекта культурного наследия федерального значения "Памятник мичману корабля "Азов" Домашенко А.А." от 10.12.2019;
2. План границ территории объекта культурного наследия федерального значения "Летний сад", утвержденный КГИОП 04.07.2005;
3. Предмет охраны объекта культурного наследия федерального значения "Летний сад", утвержденный распоряжением КГИОП от 18.12.2017 № 560-р;
4. Фотографическое изображение объекта культурного наследия федерального значения "Памятник мичману корабля "Азов" Домашенко А.А." на момент утверждения охранного обязательства.

Утверждено
приказом Министерства культуры
Российской Федерации
от 2 июля 2015 г. № 1906

Экземпляр № 1

781711201950026

Регистрационный номер объекта культурного
наследия в едином государственном реестре
объектов культурного наследия (памятников
истории и культуры) народов Российской Федерации

ПАСПОРТ ОБЪЕКТА КУЛЬТУРНОГО НАСЛЕДИЯ

Фотографическое изображение объекта культурного наследия,
за исключением отдельных объектов археологического наследия,
фотографическое изображение которых вносится на основании решения
соответствующего органа охраны объектов культурного наследия



06.07.2017

Дата съемки (число, месяц, год)

1. Сведения о наименовании объекта культурного наследия

Памятник мичману корабля "Азов" Домашенко А.А.

2. Сведения о времени возникновения или дате создания объекта культурного наследия, датах основных изменений (перестроек) данного объекта и (или) датах связанных с ним исторических событий

1828 г.

3. Сведения о категории историко-культурного значения объекта культурного наследия

Федерального значения	Регионального значения	Местного (муниципального значения)
+		

4. Сведения о виде объекта культурного наследия

Памятник	Ансамбль	Достопримечательное место
+		

5. Номер и дата принятия органом государственной власти решения о включении объекта культурного наследия в единый государственный реестр объектов культурного наследия (памятников истории и культуры) народов Российской Федерации

- постановление Правительства Российской Федерации «О перечне объектов исторического и культурного наследия федерального (общероссийского) значения, находящихся в г. Санкт-Петербурге» № 527 от 10.07.2001 г.

6. Сведения о местонахождении объекта культурного наследия (адрес объекта или при его отсутствии описание местоположения объекта)

Санкт-Петербург, г. Кронштадт, Петровская ул.

7. Сведения о границах территории объекта культурного наследия, включенного в единый государственный реестр объектов культурного наследия (памятников истории и культуры) народов Российской Федерации

- План границ территории объекта культурного наследия от 04.07.2005 г.

8. Описание предмета охраны объекта культурного наследия

Памятник мичману корабля «Азов» Домашенко А.А. Объемно-пространственное решение: местоположение (восточная часть сада, правее главной аллеи), габариты, конфигурация памятника. Конструктивная система: материал стилобата – известняк, плиты из гранита; материал постамента и стелы – чугун; материал букв – бронза. Художественное решение: чугунная стела с полукруглым завершением на чугунном пьедестале, на квадратном известняковом стилобате с плитами полированного гранита в завершении; по краям стелы, с лицевой и бортовой стороны декоративный пояс аканта, на лицевой стороне стелы позолоченное изображение лаврового венка, надпись бронзовыми буквами «В память человеколюбивого подвига А. Домашенко 9-го Сентября 1827 года при берегах Сицилии» и скульптурное изображение кормовой части линейного корабля «Азов» в нижней части стелы; на оборотной стороне бронзовыми буквами выложена надпись: «Офицеры корабля Азова любезному сослуживцу бросившемуся с кормы корабля для спасения погибающего в волнах матроса и заплатившему жизнью за столь человеколюбивый поступок».

- распоряжение КГИОП № 560-р от 18.12.2017 г.

9. Сведения о наличии зон охраны данного объекта культурного наследия с указанием номера и даты принятия органом государственной власти акта об утверждении указанных зон либо информация о расположении данного объекта культурного наследия в границах зон охраны иного объекта культурного наследия

- Закон Санкт-Петербурга «О границах объединенных зон охраны объектов культурного наследия, расположенных на территории Санкт-Петербурга, режимах использования земель и требованиях к градостроительным регламентам в границах указанных зон» № 820-7 от 19.01.2009 г.

Всего в паспорте листов

3

Уполномоченное должностное лицо органа охраны объектов культурного наследия

Заместитель председателя КГИОП – начальник Управления организационного обеспечения, популяризации и государственного учета объектов культурного наследия		Г.Р. Аганова
должность		инициала, фамилия



10 . 12 . 2019

Дата оформления паспорта
(число, месяц, год)

02-4-002

План границ территории
объекта культурного наследия
федерального значения
"Детский сад"

Приложение № 2
к проекту описания

г. Санкт-Петербург, район Васильевский, территория 1/1



масштаб 1:200

ОУЧМ ОБЪЕКТА

1. Сад
2. Памятник садово-парковой архитектуры "Сад" Домашней 4 А
3. Памятник садово-парковой архитектуры "Сад" Домашней 4 А
4. Терен

1/1/1 - 02/04

- УСЛОВНЫЕ ОБОЗНАЧЕНИЯ
- Границы территории объекта культурного наследия федерального значения
 - Объекты культурного наследия федерального значения
 - Памятник садово-парковой архитектуры
 - Терен, сад, сквер, бульвар, аллея, аллея-проспект






Предмет охраны
объекта культурного наследия федерального значения
«Летний сад»,
расположенного по адресу: Санкт-Петербург, г. Кронштадт, Петровская ул.

№ пп	Видовая принадлежность предмета охраны	Предмет охраны	Фотофиксация
1	2	3	4
1	Объемно-пространственное и планировочное решение территории:	местоположение границ территории; композиционная связь элементов ансамбля (ограда, памятник мичману корабля «Азов» Домашенко А.А., памятник погибшим членам экипажа клипера «Орляк», сад);	



Ограда

№ пп	Видовая принадлежность предмета охраны	Предмет охраны	Фотофиксация
1	2	3	4
1	Объемно-пространственное решение:	местоположение, габариты и конфигурация ограды на шпиле с пятью воротами и декоративными контрфорсами, обозначающая кожную границу объекта.	




2

			
2	Конструктивная система;	<p>историческая конструкция ограды, включая:</p> <p>цоколь – местоположение, габариты, конфигурация (прямоугольная в профиле с основаниями контрфорсов), материал (блоки из известняка);</p> <p>завершие и заполнение ограды и завершие контрфорсов – конструкция (опорные столбы, с горизонтальными направляющими и вертикальными стойками); местоположение, габариты, материал (металл), техника исполнения (литье, ковка);</p>	   

3

		<p>ворота - конструкция (основные столбы, створки ворот, исторические верхние перемычки); местоположение, габариты, материал (металл), техника исполнения (литье, ковка).</p>	
3	<p>Архитектурно-художественное решение:</p>	<p>навершие ограды - оформление и рисунок;</p> <p>основные столбы прямоугольного сечения с фигурным ступенчатым основанием, прямоугольными фальшками и накладными элементами растительного орнамента по внешним граням, накладным металлическим волнообразным орнаментам по граням в верхней части столбов и завершением в виде соединенных стилизованных жюрей;</p> <p>горизонтальные направляющие квадратного сечения и вертикальные стойки с завершением в виде пик на параз и фигурным орнаментом в центральной части и заполнением в виде стилизованного растительного и волнообразного рисунка у основания и центральной части;</p> <p>навершие козлорезов со ступенчатым основанием и растительным орнаментом на гранях;</p>	



4

		<p>ворота – оформление и рисунок:</p> <p>крайние западные и две восточных ворот:</p> <p>опорные столбы прямоугольного сечения с фигурным ступенчатым основанием, прямоугольными филенками и накладными элементами растительного орнамента по внешним граням, вкладным металлическим волотообразным орнаментом по граням верхней части столбов и завершением в виде соединенных стилизованных жердей;</p> <p>створки с гладким основанием со стилизованными алмазными гранями, горизонтальными направляющими и вертикальными стойками с фигурным орнаментом в центральной части и завершением в виде стилизованного растительного и волотообразного рисунка у основания в центральной части;</p> <p>верхняя перемычка с вертикальными стойками с завершением в виде пик с шаром в основании и растительным орнаментом в центральной части;</p>	  
--	--	---	---

5

		<p>двое центральных ворот:</p> <p>опорные столбы прямоугольного сечения с фигурным ступенчатым основанием, треугольными филенками и накладными элементами растительного орнамента и растительной розетки по внешним граням, накладным металлическим золотообразным орнаментом с выгнутыми стилизованным изображением жюра по граням верхней части столбов и навершием в виде трех стилизованных светильников с элементами растительного и золотого рисунка и надписью на соединительной планке «К.П.З. 1873»;</p> <p>створки с гладким основанием со стилизованными алмазными гранями и элементами растительного орнамента, горизонтальными наклонными и вертикальными стойками с фигурным орнаментом в центральной части и заполнением в виде стилизованного растительного и золотобразного рисунка у основания и в центральной части;</p> <p>верхняя теремочка с горизонтальным поясом и двумя медальонами со стилизованными навершием в виде жюра, заполненным растительным и золотобразным орнаментом, с выгнутым в центральной части рисунком стилизованным изображением жюра, обвитого гирляндами.</p>	    
--	--	--	---



Памятник мичману корабля «Азов» Домашенко А.А.

№ п/п	Виды предметов охраны	Элементы предметов охраны	Фотофиксация
1	2	3	4
1	Объемно-пространственное и решение:	местоположение (восточная часть сада, правое крыло аллеи), габариты, конфигурация памятника.	
2	Конструктивная система:	<p>материал стелы – известняк, плиты из гранита;</p> <p>материал постамента и стелы – чугун;</p> <p>материал бука – бронза.</p>	


7

3	Художественное решение	<p>чугунная стела с полукруглым завершением на чугунном известковом стилобате с плитой полированного гранита в завершении;</p> <p>по краям стелы, с лицевой и оборотной стороны декоративный пояс аканта, на лицевой стороне стелы позолоченное изображение лаврового венка, надпись бронзовыми буквами «Въ память человеколюбиваго подвига А. Домашенко 9-го Сентября 1827 года при берегах Сицилии» и скульптурное изображение кормовой части линейнаго корабля «Азона» в нижней части стелы;</p> <p>на оборотной стороне бронзовыми буквами выложена надпись: «Офицеры корабля Азона любезному сослуживцу брошенному с кормы корабля для спасения погибшаго в волнах матроса и заплывшему живому за столь человеколюбивый поступок».</p>	
---	------------------------	---	---

Памятник погибшим членам экипажа клипера «Опричник».

№ п/п	Виды предметов охраны	Элементы предметов охраны	Фотофиксация
1	2	3	4
1	Объемно-пространственное и решение:	местоположение (юго-восточная часть сада), габариты, конфигурация памятника.	
2	Конструктивная система:	<p>материал облицовки – природный камень;</p> <p>материал постамента и столы – гранит;</p> <p>материал флага – гипс;</p>	

9







		<p>материал ограды и декоративных элементов – чугун;</p> <p>материал памятных досок – металл.</p>	
3	Художественное решение	<p>памятник на стилобате из глыб природного камня на ступенчатом пьедестале из полированного гранита и в виде стелы из глыбы необработанного гранита, имитирующей формой волну, дополненной морским кораллом, звеньями якорной цепи и флагишом с типовым изображением Андреевского флага;</p> <p>на правой стороне памятника доска желтого металла с надписью «В память павших на клипере «Орница» в Индийском Океане в декабре 1851 года»; на левой стороне памятника такая же доска с перечнем погибших;</p> <p>памятник окружен оградой из артиллерийских стволов, соединенных цепями.</p>	

10






Сад

№ п/п	Видовая принадлежность предмета озера	Предмет озера	Фотофиксация
1	2	3	4
1	Объемно-пространственное и планировочное решение, рельеф:	<p>историческое сочетание открытых, полуоткрытых и закрытых пространств с ландшафтными группами;</p> <p>рельеф ровный с искусственным холмом грота в завершении западной центральной аллеи;</p> <p>холмами в северо-восточной части сада;</p>	



12

		<p>откос южного берега докового бассейна в северной части сада;</p> <p>круглая площадка западнее центральной аллеи;</p> <p>местонахождение участка двора Петра I (юго-западная часть сада);</p> <p>местонахождение исторического прямоугольного бассейна (центральная часть сада);</p>	     
--	--	--	--

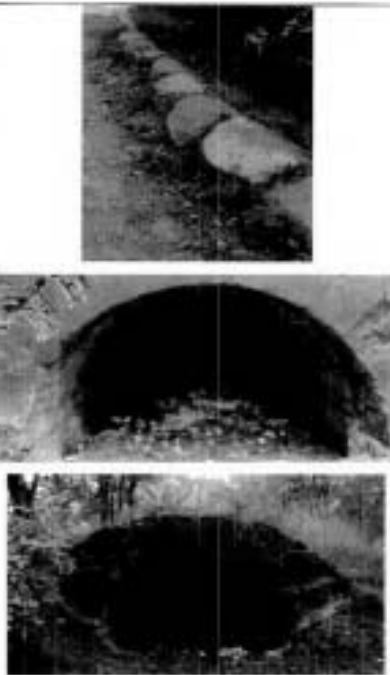
13

		<p>изувольные связи грота и центральных ворот ограды по центральной аллее и площадки беседы на откосе докового бассейна и докового бассейна; участки культурного слоя.</p>	 
2	<p>Посадки:</p>	<p>особо ценные старовозрастные деревья - обсады холма грота и холмов в восточной части сада (клены остролистные, липы мелколистные);</p> <p>посадки дубов черешчатых и лип мелколистных в виде солитеров и частично сохранившихся групп, редкие посадки кленов остролистных;</p>	  

14

		<p>мемориальный дуб, посаженный адмиралом С.О. Макаровым (в северной части сада, на уступе склона оврага рядом с лестницей).</p>	
3	<p>Конструктивная система сооружений:</p>	<p>тип дорожек и аллей – щебеночно-песчаной;</p> <p>лестница в северной части: материал ступеней – гранит;</p>	

15

		<p>облицовка лестницы и дорожки – глыбы гранита;</p> <p>материал стен туннеля – кирпич, известняк;</p> <p>оформление лицевой части туннеля – гладкая штукатурка.</p>	 <p>The right column contains three vertically stacked black and white photographs. The top photo shows a close-up of a granite curb or step along a path. The middle photo shows the interior of a tunnel with brick walls and a semi-circular opening. The bottom photo shows the exterior of a tunnel entrance with smooth plastering.</p>
--	--	--	---

Приложение № 4
к охранному обязательству

Фотографическое изображение объекта культурного наследия федерального значения «Памятник мичману корабля «Азов» Домашенко А.А.», расположенного по адресу: Санкт-Петербург, г. Кронштадт, Петровская ул., входящего в состав объекта культурного наследия федерального значения «Летний сад», на момент утверждения охранного обязательства



1. Вид с запада.

2



2. Вид с востока.

ПРИЛОЖЕНИЕ 73

к Акту по результатам ГОСУДАРСТВЕННОЙ ИСТОРИКО-КУЛЬТУРНОЙ ЭКСПЕРТИЗЫ документации, обозначающей меры по обеспечению сохранности объекта культурного наследия федерального значения «Дом губернской 1-й», расположенного по адресу: Санкт-Петербург, город Кронштадт, Петровская ул., д. 8, корп.2, лит. А, объекта культурного наследия федерального значения «Дом губернской 2-й», расположенного по адресу: Санкт-Петербург, город Кронштадт, Петровская ул., д. 8, корп.3, лит. А, объекта культурного наследия федерального значения «Дом губернской 3-й», расположенного по адресу: Санкт-Петербург, город Кронштадт, Петровская ул., д. 10, корп.2, лит. А, объекта культурного наследия федерального значения «Дом губернской 4-й», расположенного по адресу: Санкт-Петербург, город Кронштадт, Петровская ул., д. 10, корп.3, лит. А, объекта культурного наследия федерального значения «Дом губернской 5-й», расположенного по адресу: Санкт-Петербург, город Кронштадт, Петровская ул., д. 12, лит. А, объекта культурного наследия федерального значения «Дом губернской 6-й», расположенного по адресу: Санкт-Петербург, город Кронштадт, Красная ул., д. 2, лит. А, объекта культурного наследия федерального значения «Дом губернской 7-й», расположенного по адресу: Санкт-Петербург, город Кронштадт, Петровская ул., д. 14, лит. Б, объекта культурного наследия федерального значения «Дом губернской 8-й», расположенного по адресу: Санкт-Петербург, город Кронштадт, Петровская ул., д. 16/2, лит. А (г. Кронштадт, Петровская ул., 16, Коммунистическая ул., 2), объекта культурного наследия федерального значения «Дом губернской 9-й», расположенного по адресу: Санкт-Петербург, город Кронштадт, Петровская ул., д. 16/2, лит. А (г. Кронштадт, Петровская ул., 16-а), объекта культурного наследия федерального значения «Образцовая склярня», расположенного по адресу: Санкт-Петербург, город Кронштадт, Петровская ул., д. 14, лит. А; д.14, лит.Б (г. Кронштадт, Петровская ул., 14), выделенного объекта культурного наследия «Жилый дом», расположенного по адресу: Санкт-Петербург, г. Кронштадт, Петровская ул., д.8, корп. 4, лит. А (Петровская ул., 8, корп. 4), выделенного объекта культурного наследия «Жилый дом», расположенного по адресу: Санкт-Петербург, г. Кронштадт, Петровская ул., д.10, корп. 4, лит. А (Петровская ул., 10, корп. 4), объекта культурного наследия регионального значения «Жилый дом купца Васильева», расположенного по адресу: Санкт-Петербург, г. Кронштадт, Петровская ул., д. 13/6, лит. А (Остябрьская ул., 13, Красная ул., 6), объекта культурного наследия регионального значения «Жилый дом купца Васильева», расположенного по адресу: Санкт-Петербург, г. Кронштадт, Петровская ул., д. 15, лит. А (Остябрьская ул., 15, Красная ул., 3), объекта культурного наследия федерального значения «Летний сад», расположенного по адресу: Санкт-Петербург, г. Кронштадт, Петровская ул., объекта культурного наследия федерального значения «Первый учебный морской экипаж» при проведении капитального, проектных, монтажных, строительных работ на объекте «Реконструкция тепловых сетей в квартале 51, г. Кронштадт», на земельном участке, непосредственно смежном с земельными участками в границах территории объектов культурного наследия («Маршрутная по обеспечению сохранности объекта культурного наследия федерального значения «Дом губернской 1-й», расположенного по адресу: Санкт-Петербург, город Кронштадт, Петровская ул., д. 8, корп.2, лит. А, объекта культурного наследия федерального значения «Дом губернской 2-й», расположенного по адресу: Санкт-Петербург, город Кронштадт, Петровская ул., д. 8, корп.3, лит. А, объекта культурного наследия федерального значения «Дом губернской 3-й», расположенного по адресу: Санкт-Петербург, город Кронштадт, Петровская ул., д. 10, корп.2, лит. А, объекта культурного наследия федерального значения «Дом губернской 4-й», расположенного по адресу: Санкт-Петербург, город Кронштадт, Петровская ул., д. 10, корп.3, лит. А, объекта культурного наследия федерального значения «Дом губернской 5-й», расположенного по адресу: Санкт-Петербург, город Кронштадт, Петровская ул., д. 12, лит. А, объекта культурного наследия федерального значения «Дом губернской 6-й», расположенного по адресу: Санкт-Петербург, город Кронштадт, Красная ул., д. 2, лит. А, объекта культурного наследия федерального значения «Дом губернской 7-й», расположенного по адресу: Санкт-Петербург, город Кронштадт, Петровская ул., д. 14, лит. Б, объекта культурного наследия федерального значения «Дом губернской 8-й», расположенного по адресу: Санкт-Петербург, город Кронштадт, Петровская ул., д. 16/2, лит. А (г. Кронштадт, Петровская ул., 16, Коммунистическая ул., 2), объекта культурного наследия федерального значения «Дом губернской 9-й», расположенного по адресу: Санкт-Петербург, город Кронштадт, Петровская ул., д. 16/2, лит. А (г. Кронштадт, Петровская ул., 16-а), объекта культурного наследия федерального значения «Образцовая склярня», расположенного по адресу: Санкт-Петербург, город Кронштадт, Петровская ул., д. 14, лит. А; д.14, лит.Б (г. Кронштадт, Петровская ул., 14), выделенного объекта культурного наследия «Жилый дом», расположенного по адресу: Санкт-Петербург, г. Кронштадт, Петровская ул., д.8, корп. 4, лит. А (Петровская ул., 8, корп. 4) выделенного объекта культурного наследия «Жилый дом», расположенного по адресу: Санкт-Петербург, г. Кронштадт, Петровская ул., д.10, корп. 4, лит. А (Петровская ул., 10, корп. 4), объекта культурного наследия регионального значения «Жилый дом купца Васильева», расположенного по адресу: Санкт-Петербург, г. Кронштадт, Петровская ул., д. 13/6, лит. А (Остябрьская ул., 13, Красная ул., 6), объекта культурного наследия регионального значения «Жилый дом купца Васильева», расположенного по адресу: Санкт-Петербург, г. Кронштадт, Петровская ул., д. 15, лит. А (Остябрьская ул., 15, Красная ул., 3), а также объекта культурного наследия федерального значения «Летний сад», расположенного по адресу: Санкт-Петербург, г. Кронштадт, Петровская ул., объекта культурного наследия федерального значения «Первый учебный морской экипаж», при реализации проектного решения «Реконструкция тепловых сетей в квартале 51, г. Кронштадт», инв.№: 78-10-2219-ОСД/03, ООО «ЦНБИС», 2022 г.)

Копия Распоряжения КГИОП от 27.05.2020 №07-19-208/20 «Об утверждении охранного обязательства собственника или иного законного владельца объекта культурного наследия федерального значения «Ограда», включенного в единый государственный реестр объектов культурного наследия (памятников истории и культуры) народов Российской Федерации



**ПРАВИТЕЛЬСТВО САНКТ-ПЕТЕРБУРГА
КОМИТЕТ ПО ГОСУДАРСТВЕННОМУ КОНТРОЛЮ, ИСПОЛЬЗОВАНИЮ
И ОХРАНЕ ПАМЯТНИКОВ ИСТОРИИ И КУЛЬТУРЫ**

27 МАЙ 2020

РАСПОРЯЖЕНИЕ

№ 07-19.108/20

**Об утверждении охранного обязательства
собственника или иного законного владельца
объекта культурного наследия федерального
значения «Ограда», включенного в единый
государственный реестр объектов культурного
наследия (памятников истории и культуры)
народов Российской Федерации**

В соответствии с главой VIII Федерального закона от 25.06.2002 № 73-ФЗ «Об объектах культурного наследия (памятниках истории и культуры) народов Российской Федерации»:

1. Утвердить охранное обязательство собственника или иного законного владельца объекта культурного наследия федерального значения «Ограда», расположенного по адресу: Санкт-Петербург, г. Кронштадт, Петровская ул. (далее – объект), входящего в состав объекта культурного наследия федерального значения «Летний сад», согласно приложению к настоящему распоряжению.

2. Начальнику Юридического управления - юрисконсульту КГИОП обеспечить регистрацию распоряжения и его передачу в необходимом числе копий в отдел обработки документированной информации Управления организационного обеспечения, популяризации и государственного учета объектов культурного наследия КГИОП в течение трех рабочих дней со дня его утверждения.

3. Начальнику отдела обработки документированной информации Управления организационного обеспечения, популяризации и государственного учета объектов культурного наследия КГИОП обеспечить направление копии распоряжения собственнику объекта, другим лицам, к обязанностям которых относится его исполнение, а также в орган, уполномоченный на ведение Единого государственного реестра недвижимости в порядке, установленном законодательством Российской Федерации, в течение двенадцати рабочих дней со дня передачи копий согласно пункту 2 распоряжения.

4. Начальнику отдела государственного учета объектов культурного наследия Управления организационного обеспечения, популяризации и государственного учета объектов культурного наследия КГИОП обеспечить направление распоряжения в Министерство культуры Российской Федерации для приобщения к учетному делу объекта.

5. Начальнику отдела координации и контроля Управления организационного обеспечения, популяризации и государственного учета объектов культурного наследия КГИОП обеспечить размещение распоряжения на сайте КГИОП в информационно-телекоммуникационной сети «Интернет» и в локальной компьютерной сети КГИОП.

6. Контроль за выполнением распоряжения остается за заместителем председателя КГИОП - начальником Управления организационного обеспечения, популяризации и государственного учета объектов культурного наследия.

Заместитель председателя КГИОП -
начальник Управления организационного обеспечения,
популяризации и государственного учета
объектов культурного наследия

Г.Р. Аганова

Приложение
к распоряжению КГИОП
от 27 мая 2020 г. 04-19-102/20

**ОХРАННОЕ ОБЯЗАТЕЛЬСТВО
СОБСТВЕННИКА ИЛИ ИНОГО ЗАКОННОГО ВЛАДЕЛЬЦА**
объекта культурного наследия, включенного в единый государственный реестр объектов культурного наследия (памятников истории и культуры) народов Российской Федерации

"Ограда"

(указать наименование объекта культурного наследия в соответствии с правовым актом о его принятии на государственную охрану)

регистрационный номер объекта культурного наследия в едином государственном реестре объектов культурного наследия (памятников истории и культуры) народов Российской Федерации:

7	8	1	7	1	1	2	0	1	9	5	0	0	4	6
---	---	---	---	---	---	---	---	---	---	---	---	---	---	---

Раздел I. Данные об объекте культурного наследия, включенном в единый государственный реестр объектов культурного наследия (памятников истории и культуры) народов Российской Федерации

(заполняются в случае, предусмотренном п. 5 ст. 47.6 Федерального закона от 25.06.2002 N 73-ФЗ "Об объектах культурного наследия (памятниках истории и культуры) народов Российской Федерации")

Отметка о наличии или отсутствии паспорта объекта культурного наследия, включенного в единый государственный реестр объектов культурного наследия (памятников истории и культуры) народов Российской Федерации, в отношении которого утверждено охранное обязательство (далее - объект культурного наследия):

имеется отсутствует
(нужное отметить знаком "V")

При наличии паспорта объекта культурного наследия он является неотъемлемой частью охранного обязательства.

При отсутствии паспорта объекта культурного наследия в охранное обязательство вносятся следующие сведения:

1. Сведения о наименовании объекта культурного наследия:

2. Сведения о времени возникновения или дате создания объекта культурного наследия, датах основных изменений (перестроек) данного объекта и (или) датах связанных с ним исторических событий:

2 -

3. Сведения о категории историко-культурного значения объекта культурного наследия:

федерального регионального муниципального значения
(нужное отметить знаком "V")

4. Сведения о виде объекта культурного наследия:

памятник ансамбль
(нужные отметить знаком "V")

5. Номер и дата принятия акта органа государственной власти о включении объекта культурного наследия в единый государственный реестр объектов культурного наследия (памятников истории и культуры) народов Российской Федерации:

6. Сведения о местонахождении объекта культурного наследия (адрес объекта или при его отсутствии описание местоположения объекта):

(Субъект Российской Федерации)

(населенный пункт)

улица д. корп./стр. помещение/квартира

иные сведения:

7. Сведения о границах территории объекта культурного наследия (для объектов археологического наследия прилагается графическое отражение границ на плане земельного участка, в границах которого он располагается):

8. Описание предмета охраны объекта культурного наследия:

9. Фотографическое (иное графическое) изображение объекта (на момент утверждения охранного обязательства):

Прилагается: изображений,
(указать количество)

согласно приложению № к настоящему охранному обязательству.

- 3 -

10. Сведения о наличии зон охраны данного объекта культурного наследия с указанием номера и даты принятия органом государственной власти акта об утверждении указанных зон либо информация о расположении данного объекта культурного наследия/земельного участка, в границах которого располагается объект археологического наследия, в границах зон охраны другого объекта культурного наследия:

--

11. Сведения о требованиях к осуществлению деятельности в границах территории объекта культурного наследия, включенного в единый государственный реестр объектов культурного наследия (памятников истории и культуры) народов Российской Федерации, об особом режиме использования земельного участка, в границах которого располагается объект археологического наследия, установленных статьей 5.1 Федерального закона от 25.06.2002 N 73-ФЗ "Об объектах культурного наследия (памятниках истории и культуры) народов Российской Федерации" (далее - Закон 73-ФЗ):

1) на территории памятника или ансамбля запрещаются строительство объектов капитального строительства и увеличение объемно-пространственных характеристик на территории памятника или ансамбля объектов капитального строительства; проведение земляных, строительных, мелиоративных и иных работ, за исключением работ по сохранению объекта культурного наследия или его отдельных элементов, сохранению историко-градостроительной или природной среды объекта культурного наследия;

2) на территории памятника, ансамбля разрешается ведение хозяйственной деятельности, не противоречащей требованиям обеспечения сохранности объекта культурного наследия и позволяющей обеспечить функционирование объекта культурного наследия в современных условиях;

3) в случае нахождения памятника или ансамбля на территории достопримечательного места подлежат также выполнению требования и ограничения, установленные в соответствии со статьей 5.1 Закона 73-ФЗ, для осуществления хозяйственной деятельности на территории достопримечательного места;

4) особый режим использования земельного участка, в границах которого располагается объект археологического наследия, предусматривает возможность проведения археологических полевых работ в порядке, установленном Законом 73-ФЗ, земляных, строительных, мелиоративных, хозяйственных работ, указанных в статье 30 Закона 73-ФЗ работ по использованию лесов и иных работ при условии обеспечения сохранности объекта археологического наследия, а также обеспечения доступа граждан к указанному объекту.

12. Иные сведения, предусмотренные Законом 73-ФЗ:

<p>Действие охранного обязательства прекращается со дня принятия Правительством Российской Федерации решения об исключении объекта культурного наследия из реестра.</p>

<p>Входит в состав объекта культурного наследия федерального значения «Летний сад» (согласно постановлению Правительства РФ от 10.07.2001 № 527: г. Кронштадт, Петровская ул.).</p>

<p>Сведения о местоположении объекта культурного наследия (адрес объекта или при его отсутствии описание местоположения):</p>

- Санкт-Петербург, г. Кронштадт, Петровская ул. (согласно приказу Министерства культуры Российской Федерации от 13.11.2017 № 122816-р);

в границах земельного участка:

- Санкт-Петербург, город Кронштадт, Летний сад, (между Петровской ул., Красной ул., Овражным парком и Дожным бассейном, ЗНОП № 9007), кадастровый номер

78:34/0010310:3660 (согласно выписке из Единого государственного реестра недвижимости об объекте недвижимости от 16.04.2019 № 99/2019/257434986).

**Раздел 2. Требования к сохранению объекта культурного наследия
(заполняется в соответствии со статьей 47.2 Закона 73-ФЗ)**

13. Требования к сохранению объекта культурного наследия, включенного в единый государственный реестр объектов культурного наследия (памятников истории и культуры) народов Российской Федерации, предусматривают консервацию, ремонт, реставрацию объекта культурного наследия, приспособление объекта культурного наследия для современного использования либо сочетание указанных мер.

Состав (перечень) и сроки (периодичность) проведения работ по сохранению объекта культурного наследия, в отношении которого утверждено охранное обязательство, определяются соответствующим органом охраны объектов культурного наследия:

Комитет по государственному контролю, использованию и охране памятников истории и культуры Санкт-Петербурга (далее - КГИОП)

(указать наименование органа охраны объектов культурного наследия, утвердившего охранное обязательство)

на основании акта технического состояния объекта культурного наследия, составленного в порядке, установленном пунктом 2 статьи 47.2 Закона 73-ФЗ.

14. Лицо (лица), указанное (указанные) в пункте 11 статьи 47.6 Закона 73-ФЗ, обязано (обязаны) обеспечить финансирование и организацию проведения научно-исследовательских, изыскательских, проектных работ, консервации, ремонта, реставрации и иных работ, направленных на обеспечение физической сохранности объекта культурного наследия и сохранение предмета охраны объекта культурного наследия, в порядке, установленном Законом 73-ФЗ.

В случае обнаружения при проведении работ по сохранению объекта культурного наследия объектов, обладающих признаками объекта культурного наследия, в том числе объектов археологического наследия, собственник или иной законный владелец обязан незамедлительно приостановить работы и направить в течение трех рабочих дней со дня их обнаружения заявление в письменной форме об указанных объектах в региональный орган охраны объектов культурного наследия:

КГИОП

(указать наименование соответствующего регионального органа охраны объектов культурного наследия. В случае если охранное обязательство утверждено не данным органом охраны, указать его полное наименование и почтовый адрес)

Дальнейшее взаимодействие с региональным органом охраны объектов культурного наследия собственник или иной законный владелец объекта культурного наследия обязан осуществлять в порядке, установленном статьей 36 Закона 73-ФЗ.

15. Работы по сохранению объекта культурного наследия должны организовываться собственником или иным законным владельцем объекта культурного наследия в соответствии с порядком, предусмотренным статьей 45 Закона 73-ФЗ.

16. Собственник (иной законный владелец) земельного участка, в границах которого расположен объект археологического наследия, обязан:
обеспечивать неизменность внешнего облика;
сохранять целостность, структуру объекта археологического наследия;

организовывать и финансировать спасательные археологические полевые работы на данном объекте археологического наследия в случае, предусмотренном статьей 40, и в порядке, установленном статьей 45.1 Закона 73-ФЗ.

Раздел 3. Требования к содержанию объекта культурного наследия
(заполняется в соответствии со статьей 47.3 Закона 73-ФЗ)

17. При содержании и использовании объекта культурного наследия, включенного в единый государственный реестр объектов культурного наследия (памятников истории и культуры) народов Российской Федерации, в целях поддержания в надлежащем техническом состоянии без ухудшения физического состояния и (или) изменения предмета охраны данного объекта культурного наследия лица, указанные в пункте 11 статьи 47.6 Закона 73-ФЗ, обязаны:

1) осуществлять расходы на содержание объекта культурного наследия и поддержание его в надлежащем техническом, санитарном и противопожарном состоянии;

2) не проводить работы, изменяющие предмет охраны объекта культурного наследия либо ухудшающие условия, необходимые для сохранности объекта культурного наследия;

3) не проводить работы, изменяющие облик, объемно-планировочные и конструктивные решения и структуры, интерьер объекта культурного наследия в случае, если предмет охраны объекта культурного наследия не определен;

4) соблюдать установленные статьей 5.1 Закона 73-ФЗ требования к осуществлению деятельности в границах территории объекта культурного наследия, особый режим использования земельного участка, водного объекта или его части, в границах которых располагается объект археологического наследия;

5) не использовать объект культурного наследия (за исключением оборудованных с учетом требований противопожарной безопасности объектов культурного наследия, предназначенных либо предназначавшихся для осуществления и (или) обеспечения указанных ниже видов хозяйственной деятельности, и помещений для хранения предметов религиозного назначения, включая свечи и лампадное масло):

под склады и объекты производства взрывчатых и огнеопасных материалов, предметов и вещей, загрязняющих интерьер объекта культурного наследия, его фасад, территорию и водные объекты и (или) имеющих вредные паргазообразные и иные выделения;

под объекты производства, имеющие оборудование, оказывающее динамическое и вибрационное воздействие на конструкции объекта культурного наследия, независимо от мощности данного оборудования;

под объекты производства и лаборатории, связанные с неблагоприятным для объекта культурного наследия температурно-влажностным режимом и применением химических активных веществ;

б) незамедлительно извещать:

КГИОП

(указать наименование органа охраны объектов культурного наследия, утвердившего охранное обязательство)

обо всех известных ему повреждениях, авариях или об иных обстоятельствах, причинивших вред объекту культурного наследия, включая объект археологического наследия, земельному участку в границах территории объекта культурного наследия или угрожающих причинением такого вреда, и безотлагательно принимать меры по предотвращению дальнейшего разрушения, в том числе проводить противоаварийные работы в порядке, установленном для проведения работ по сохранению объекта культурного наследия;

7) не допускать ухудшения состояния территории объекта культурного наследия, включенного в единый государственный реестр объектов культурного наследия (памятников истории и культуры) народов Российской Федерации, поддерживать территорию объекта

культурного наследия в благоустроенном состоянии.

18. Собственник жилого помещения, являющегося объектом культурного наследия или частью такого объекта, обязан выполнять требования к сохранению объекта культурного наследия в части, предусматривающей обеспечение поддержания объекта культурного наследия или части объекта культурного наследия в надлежащем техническом состоянии без ухудшения физического состояния и изменения предмета охраны объекта культурного наследия.

19. В случае обнаружения при проведении работ на земельном участке в границах территории объекта культурного наследия объектов, либо на земельном участке, в границах которого располагается объект археологического наследия, объектов, обладающих признаками объекта культурного наследия, лица, указанные в пункте 11 статьи 47.6 Закона 73-ФЗ, осуществляют действия, предусмотренные подпунктом 2 пункта 3 статьи 47.2 Закона 73-ФЗ.

20. В случае если содержание или использование объекта культурного наследия, включенного в единый государственный реестр объектов культурного наследия (памятников истории и культуры) народов Российской Федерации, а также земельного участка, в границах которого располагается объект археологического наследия, может привести к ухудшению состояния данного объекта культурного наследия и (или) предмета охраны данного объекта культурного наследия, в предписании, направляемом

КГИОП

(указать наименование органа охраны объектов культурного наследия, утвердившего охранное обязательство)

собственнику или иному законному владельцу объекта культурного наследия, устанавливаются следующие требования:

- 1) к видам хозяйственной деятельности с использованием объекта культурного наследия, включенного в реестр, земельного участка, в границах которого располагается объект археологического наследия, либо к видам хозяйственной деятельности, оказывающим воздействие на указанные объекты, в том числе ограничение хозяйственной деятельности;
- 2) к использованию объекта культурного наследия, включенного в реестр, земельного участка, в границах которого располагается объект археологического наследия, при осуществлении хозяйственной деятельности, предусматривающие в том числе ограничение технических и иных параметров воздействия на объект культурного наследия;
- 3) к благоустройству в границах территории объекта культурного наследия, включенного в реестр, земельного участка, в границах которого располагается объект археологического наследия.

**Раздел 4. Требования к обеспечению доступа граждан
Российской Федерации, иностранных граждан и лиц без гражданства
к объекту культурного наследия, включенному в реестр
(заполняется в соответствии со статьей 47.4 Закона 73-ФЗ)**

21. Условия доступа к объекту культурного наследия, включенному в реестр (периодичность, длительность и иные характеристики доступа), устанавливаются соответствующим органом охраны объектов культурного наследия, определенным пунктом 7 статьи 47.6 Закона 73-ФЗ, с учетом мнения собственника или иного законного владельца такого объекта, а также с учетом вида объекта культурного наследия, включенного в реестр, категории его историко-культурного значения, предмета охраны, физического состояния объекта культурного наследия, требований к его сохранению, характера современного использования данного объекта культурного наследия, включенного в реестр.

Условия доступа к объектам культурного наследия, включенным в реестр, используемым в качестве жилых помещений, а также к объектам культурного наследия

религиозного назначения, включенным в реестр, устанавливаются соответствующим органом охраны объектов культурного наследия по согласованию с собственниками или иными законными владельцами этих объектов культурного наследия.

При определении условий доступа к памятникам или ансамблям религиозного назначения учитываются требования к внешнему виду и поведению лиц находящихся в границах территорий указанных объектов культурного наследия религиозного назначения, соответствующие внутренним установлениям религиозной организации, если такие установления не противоречат законодательству Российской Федерации.

В случае, если интерьер объекта культурного наследия не относится к предмету охраны объекта культурного наследия, требование к обеспечению доступа во внутренние помещения объекта культурного наследия, включенного в реестр, не может быть установлено.

Условия доступа к объектам культурного наследия, расположенным на территории Российской Федерации и предоставленным в соответствии с международными договорами Российской Федерации дипломатическим представительствам и консульским учреждениям иностранных государств в Российской Федерации, международным организациям, а также к объектам культурного наследия, находящимся в собственности иностранных государств и международных организаций, устанавливаются в соответствии с международными договорами Российской Федерации.

Физические и юридические лица, проводящие археологические полевые работы, имеют право доступа к объектам археологического наследия, археологические полевые работы на которых предусмотрены разрешением (открытым листом) на проведение археологических полевых работ. Физическим и юридическим лицам, проводящим археологические полевые работы, в целях проведения указанных работ собственниками и (или) пользователями земельных участков, в границах которых расположены объекты археологического наследия, должен быть обеспечен доступ к земельным участкам, участкам водных объектов, участкам лесного фонда, на территорию, определенную разрешением (открытым листом) на проведение археологических полевых работ.

Обеспечить доступ гражданам Российской Федерации, иностранным гражданам и лицам без гражданства к объекту культурного наследия в соответствии с внутренним распорядком, установленным собственником или иным законным владельцем объекта культурного наследия.

Доступ к Летнему саду между Петровской ул., Красной ул., Овражным парком и Доковым бассейном разрешается в период, предусмотренный Правилами охраны и использования территорий зеленых насаждений общего пользования. В зависимости от климатических условий период закрытия на просушку может быть изменен по решению Комитета по благоустройству Санкт-Петербурга.

**Раздел 5. Требования к размещению наружной рекламы
на объектах культурного наследия, их территориях
(заполняется в случаях, определенных подпунктом 4 пункта 2 статьи 47.6 Закона 73-ФЗ)**

22. Требования к размещению наружной рекламы:

Не допускается распространение наружной рекламы на объектах культурного наследия, включенных в единый государственный реестр объектов культурного наследия (памятников истории и культуры) народов Российской Федерации, а также на их территориях, за исключением достопримечательных мест.

Запрет или ограничение распространения наружной рекламы на объектах культурного наследия, находящихся в границах достопримечательного места и включенных в единый государственный реестр объектов культурного наследия (памятников истории и культуры) народов Российской Федерации, а также требования к ее распространению устанавливаются соответствующим органом охраны объектов культурного наследия, определенным пунктом 7 статьи 47.6 Закона 73-ФЗ, и вносятся в правила землепользования и застройки, разработанные в соответствии с Градостроительным кодексом Российской Федерации.

Указанные требования не применяются в отношении распространения на объектах культурного наследия, их территориях наружной рекламы, содержащей исключительно информацию о проведении на объектах культурного наследия, их территориях театрально-зрелищных, культурно-просветительных и зрелищно-развлекательных мероприятий или исключительно информацию об указанных мероприятиях с одновременным упоминанием об определенном лице как о спонсоре конкретного мероприятия при условии, если такому упоминанию отведено не более чем десять процентов рекламной площади (пространства). В таком случае актом соответствующего органа охраны объектов культурного наследия устанавливаются требования к размещению наружной рекламы на данном объекте культурного наследия (либо его территории), включая место (места) ее возможного размещения, требования к внешнему виду, цветовым решениям, способам крепления.

Раздел 6. Иные обязанности лица (лиц), указанного (указанных) в пункте 11 статьи 47.6 Федерального закона от 25.06.2002 N 73-ФЗ "Об объектах культурного наследия (памятниках истории и культуры) народов Российской Федерации"

23. Для лица (лиц), указанного (указанных) в пункте 11 статьи 47.6 Закона 73-ФЗ, устанавливаются обязанности:

1) по финансированию мероприятий, обеспечивающих выполнение требований в отношении объекта культурного наследия, включенного в реестр, установленных статьями 47.2 - 47.4 Закона 73-ФЗ;

2) по соблюдению требований к осуществлению деятельности в границах территории объекта культурного наследия, включенного в реестр, либо особого режима использования земельного участка, в границах которого располагается объект археологического наследия, установленных статьей 5.1 Закона 73-ФЗ.

24. Собственник, иной законный владелец, пользователь объекта культурного наследия, земельного участка, в границах которого располагается объект археологического наследия (в случае, указанном в пункте 11 статьи 47.6 Закона 73-ФЗ), а также все лица, привлеченные ими к проведению работ по сохранению (содержанию) объекта культурного наследия, обязаны соблюдать требования, запреты и ограничения, установленные законодательством об охране объектов культурного наследия.

25. Дополнительные требования в отношении объекта культурного наследия:

1) Выполнить работы по сохранению объекта культурного наследия, определенные КГИОП на основании акта технического состояния объекта культурного наследия, составленного в порядке, установленном пунктом 2 статьи 47.2 Закона 73-ФЗ:

№ п/п	Наименование работ	Сроки выполнения	Примечание
1	В установленном законом порядке выполнить ремонт объекта культурного наследия.	В течение 60 месяцев со дня утверждения охранного обязательства актом КГИОП	

2) Выполнить следующие мероприятия по установке информационных надписей и обозначений на объекте культурного наследия:

№ п/п	Наименование мероприятий	Сроки выполнения	Примечание
1	В установленном порядке обеспечить установку на объекте культурного наследия информационных надписей и	В течение 36 месяцев со дня утверждения охранного	

обозначений.	обязательства актом КГИОП
--------------	---------------------------

3) Осуществлять размещение дополнительного оборудования и дополнительных элементов, переоборудование и переустройство на объекте культурного наследия, его территории, в соответствии с порядком, установленным законодательством Российской Федерации и Санкт-Петербурга, предусматривающим получение согласования с КГИОП.

4) Не допускать уничтожения или повреждения объекта культурного наследия, а также действий, создающих угрозу уничтожения, повреждения объекта культурного наследия или причинения ему иного вреда.

5) Обеспечивать условия, препятствующие уничтожению, повреждению объекта культурного наследия или его территории со стороны третьих лиц, не являющихся собственником (законным владельцем) объекта культурного наследия или его части.

6) Проводить обследование технического состояния объекта культурного наследия и территории не реже одного раза в пять лет.

Выводы и рекомендации обследований представлять в КГИОП на согласование.

7) Исполнять требования предписаний КГИОП об устранении нарушений законодательства в области сохранения и использования объекта культурного наследия и обеспечении сохранности объекта культурного наследия в установленные в них сроки.

8) Безвозмездно предоставлять должностным лицам КГИОП информацию и документы по вопросам охраны объекта культурного наследия (в том числе, касающуюся вопросов обеспечения сохранности и содержания объекта культурного наследия и его территории).

9) Обеспечить условия соответствия объекта культурного наследия требованиям пожарной безопасности в соответствии с действующим законодательством исходя из требований по сохранению облика, интерьера и предмета охраны объекта культурного наследия, в том числе при необходимости обеспечить разработку специальных технических условий, отражающих специфику обеспечения их пожарной безопасности и содержащих комплекс необходимых инженерно-технических и организационных мероприятий по обеспечению пожарной безопасности.

10) В случае, если территория объекта культурного наследия ограничена по периметру фундамента, Собственник (иной законный владелец) обеспечивает уборку прилегающей территории от промышленных и бытовых отходов на расстоянии 10 метров от фундамента объекта культурного наследия.

11) Собственник (иной законный владелец) объекта культурного наследия обязан беспрепятственно по предъявлению служебного удостоверения и копии приказа (распоряжения) руководителя (заместителя руководителя) КГИОП о назначении проверки, либо задания КГИОП обеспечивать доступ должностных лиц КГИОП, уполномоченных на осуществление государственного надзора за состоянием, содержанием, сохранением, использованием, популяризацией и государственной охраной объектов культурного наследия к объекту культурного наследия, для посещения и обследования используемых указанными лицами при осуществлении хозяйственной и иной деятельности территории, зданий, производственных, хозяйственных и иных нежилых помещений, строений, сооружений, являющихся объектами культурного наследия либо находящихся в зонах охраны таких объектов, земельных участков, на которых такие объекты расположены либо которые находятся в зонах охраны таких объектов, а с согласия собственников жилых помещений, являющихся объектами культурного наследия, в целях проведения исследований, испытаний, измерений, расследований, экспертизы и других мероприятий по контролю.

12) Направлять в КГИОП, ежегодно в срок не позднее 1 июля года, следующего за отчетным, уведомление о выполнении требований охранного обязательства.

13) Учреждениям и организациям, предоставляющим услуги населению, выполнять в соответствии с законодательством Российской Федерации требования по обеспечению доступа к объекту культурного наследия инвалидов, которые включают, в том числе, следующие

условия доступности объектов культурного наследия для инвалидов:

1. обеспечение возможности самостоятельного передвижения по территории объекта культурного наследия, обеспечение возможности входа и выхода из объекта культурного наследия, в том числе с использованием кресел-колясок, специальных подъемных устройств, возможности кратковременного отдыха в сидячем положении при нахождении на объекте культурного наследия, а также надлежащее размещение оборудования и носителей информации, используемых для обеспечения доступности объектов для инвалидов с учетом ограничений их жизнедеятельности;
2. дублирование текстовых сообщений голосовыми сообщениями, оснащение объекта культурного наследия знаками, выполненными рельефно-точечным шрифтом Брайля;
3. сопровождение инвалидов, имеющих стойкие расстройства функции зрения и самостоятельного передвижения;
4. обеспечение условий для ознакомления с надписями, знаками и иной текстовой и графической информацией, допуск тифлосурдопереводчика;
5. допуск собаки-проводника при наличии документа, подтверждающего специальное обучение собаки-проводника, выдаваемого в установленном порядке;
6. дублирование голосовой информации текстовой информацией, надписями и (или) световыми сигналами, допуск сурдопереводчика;
7. оказание помощи инвалидам в преодолении барьеров, мешающих ознакомлению с объектами культурного наследия (памятниками истории и культуры) народов Российской Федерации наравне с другими лицами.

Объем и содержание мер, обеспечивающих доступность для инвалидов объектов культурного наследия, определяется собственником (пользователем) объекта культурного наследия с учетом установленного порядка.

В целях обеспечения сохранности объекта культурного наследия в его исторической среде нормы установленного порядка применяются с учетом требований по сохранению объекта культурного наследия, предусмотренных Законом 73-ФЗ.

В случаях, когда обеспечение доступности для инвалидов объекта культурного наследия невозможно или может препятствовать соблюдению требований, обеспечивающих сохранение объекта культурного наследия, привести к изменению его особенностей, составляющих предмет охраны, собственником (пользователем) объекта культурного наследия предусматривается доступность объекта культурного наследия в дистанционном режиме посредством создания и развития в информационно-телекоммуникационной сети «Интернет» интернет-ресурса об объекте культурного наследия и обеспечения доступа к нему инвалидов, в том числе создание и адаптация интернет-ресурса для слабовидящих.

Приложение:

1. Паспорт объекта культурного наследия федерального значения "Ограда" от 10.12.2019;
2. План границ территории объекта культурного наследия федерального значения "Летний сад", утвержденный КГИОП 04.07.2005;
3. Предмет охраны объекта культурного наследия федерального значения "Летний сад", утвержденный распоряжением КГИОП от 18.12.2017 № 560-р;
4. фотографическое изображение объекта культурного наследия федерального значения "Ограда" на момент утверждения охранного обязательства.

Утверждено
приказом Министерства культуры
Российской Федерации
от 2 июля 2015 г. № 1906

Экземпляр № 1

781711201950046

Регистрационный номер объекта культурного
наследия в едином государственном реестре
объектов культурного наследия (памятников
истории и культуры) народов Российской Федерации

**ПАСПОРТ
ОБЪЕКТА КУЛЬТУРНОГО НАСЛЕДИЯ**

Фотографическое изображение объекта культурного наследия,
за исключением отдельных объектов археологического наследия,
фотографическое изображение которых вносится на основании решения
соответствующего органа охраны объектов культурного наследия



06.07.2017

Дата съемки (число, месяц, год)

1. Сведения о наименовании объекта культурного наследия

Ограда

2. Сведения о времени возникновения или дате создания объекта культурного наследия, датах основных изменений (перестроек) данного объекта и (или) датах связанных с ним исторических событий

1872-1873 гг.

3. Сведения о категории историко-культурного значения объекта культурного наследия

Федерального значения	Регионального значения	Местного (муниципального значения)
+		

4. Сведения о виде объекта культурного наследия

Памятник	Ансамбль	Достопримечательное место
+		

5. Номер и дата принятия органом государственной власти решения о включении объекта культурного наследия в единый государственный реестр объектов культурного наследия (памятников истории и культуры) народов Российской Федерации

- | |
|--|
| <ul style="list-style-type: none"> • постановление Правительства Российской Федерации «О перечне объектов исторического и культурного наследия федерального (общероссийского) значения, находящихся в г. Санкт-Петербурге» № 527 от 10.07.2001 г. |
|--|

6. Сведения о местонахождении объекта культурного наследия (адрес объекта или при его отсутствии описание местоположения объекта)

Санкт-Петербург, г. Кронштадт, Петровская ул.

7. Сведения о границах территории объекта культурного наследия, включенного в единый государственный реестр объектов культурного наследия (памятников истории и культуры) народов Российской Федерации

- | |
|--|
| <ul style="list-style-type: none"> • План границ территории объекта культурного наследия от 04.07.2005 г. |
|--|

8. Описание предмета охраны объекта культурного наследия

Ограда Объемно-пространственное решение: местоположение, габариты и конфигурация ограды на цоколе с пятью воротами и декоративными контрфорсами, обозначающей южную границу объекта. Конструктивная система: историческая конструкция ограды, включая: цоколь – местоположение, габариты, конфигурация (прямоугольная в профиле с основаниями контрфорсов), материал (блоки из известняка); навершие и заполнение ограды и навершия контрфорсов – конструкция (опорные столбы, с горизонтальными направляющими и вертикальными стойками); местоположение, габариты, материал (металл), техника исполнения (литье,ковка); ворота - конструкция (опорные столбы, створки ворот, исторические верхние перемычки); местоположение, габариты, материал (металл), техника исполнения (литье,ковка). Архитектурно-художественное решение: навершие ограды – оформление и рисунок: опорные столбы прямоугольного сечения с фигурным ступенчатым основанием, прямоугольными филанками и накладными элементами растительного орнамента по внешним граням, накладным металлическим волотообразным орнаментом по граням в верхней части столбов и завершением в виде соединенных стилизованных якорей; горизонтальные направляющие квадратного сечения и вертикальные стойки с завершением в виде пик на шарах и фигурным орнаментом в центральной части и заполнением в виде стилизованного растительного и волотообразного рисунка у основания и центральной части; навершия контрфорсов со ступенчатым основанием и растительным орнаментом на гранях; ворота – оформление и рисунок: крайние западные и двое восточных ворот: опорные столбы прямоугольного сечения с фигурным ступенчатым основанием, прямоугольными филанками и накладными элементами растительного орнамента по внешним граням, накладным металлическим волотообразным орнаментом по граням в верхней части столбов и завершением в виде соединенных стилизованных якорей; створки с гладким основанием со стилизованными алмазными гранями, горизонтальными направляющими и вертикальными стойками с фигурным орнаментом в центральной части и заполнением в виде стилизованного растительного и волотообразного рисунка у основания и в центральной части; верхняя перемычка с вертикальными стойками с завершением в виде пик с шарами в основании и растительным орнаментом в центральной части; двое центральных ворот: опорные столбы прямоугольного сечения с фигурным ступенчатым основанием, прямоугольными филанками и накладными элементами растительного орнамента и растительными розетками по внешним граням, накладным металлическим волотообразным орнаментом с вписанным стилизованным изображением якоря по граням верхней части столбов и навершиями в виде трех стилизованных светильников с элементами растительного и волотного рисунка и надписями на соединительной планке «К.П.З. 1873»; створки с гладким основанием со стилизованными алмазными гранями и элементами растительного орнамента, горизонтальными направляющими и вертикальными стойками с фигурным орнаментом в центральной части и заполнением в виде стилизованного растительного и волотообразного рисунка у основания и в центральной части; верхняя перемычка с горизонтальным поясом и двумя медальонами со стилизованными навершиями в виде пик, заполненными растительным и волотообразным орнаментом, с вписанным в центральной части в рисунок стилизованным изображением якоря, обвитого гирляндами.

- распоряжение КГИОП № 560-р от 18.12.2017 г.

9. Сведения о наличии зон охраны данного объекта культурного наследия с указанием номера и даты принятия органом государственной власти акта об утверждении указанных зон либо информация о расположении данного объекта культурного наследия в границах зон охраны иного объекта культурного наследия


- Закон Санкт-Петербурга "О границах объединенных зон охраны объектов культурного наследия, расположенных на территории Санкт-Петербурга, режимах использования земель и требованиям к градостроительным регламентам в границах указанных зон" № 820-7 от 19.01.2009 г.

4

Всего в паспорте листов

4

Уполномоченное должностное лицо органа охраны объектов культурного наследия

Заместитель председателя КГИОП – начальник Управления организационного обеспечения, популяризации и государственного учета объектов культурного наследия		Г.Р. Аганова
должность	подпись	инициалы, фамилия



10 . 12 . 2019

Дата оформления паспорта
(число, месяц, год)

02-0/028

План границ территории
объекта культурного наследия
федерального значения
"Левый берег"

Протокол №3
в соответствии с постановлением

г. Санкт-Петербург, г. Калининград, Калининградская область



масштаб 1:500

УСЛОВНЫЕ ОБОЗНАЧЕНИЯ
 — граница территории объекта культурного наследия
 федерального значения
 — объект культурного наследия федерального значения
 — граница административного округа
 — граница кадастрового квартала

СОСТАВ ОБЪЕКТА

1. Сады
2. Памятник истории культуры "Усадьба Давыдова" в г.п.
3. Памятник истории культуры "Усадьба Давыдова" в г.п.
4. Усадьба



Приложение № 3
к охранному обязательству

Предмет охраны
объекта культурного наследия федерального значения
«Летний сад»,
расположенного по адресу: Санкт-Петербург, г. Кронштадт, Петровская ул.

№ пп	Видовая принадлежность предмета охраны	Предмет охраны	Фотофиксация
1	2	3	4
1	Объемно-пространственное и планировочное решение территории:	местоположение границ территории; композиционная связь элементов ансамбля (ограда, памятник минималу корабля «Азов» Домашенко А.А., памятник погибшим членам экипажа катера «Орионик», сад);	

Ограда

№ пп	Видовая принадлежность предмета охраны	Предмет охраны	Фотофиксация
1	2	3	4
1	Объемно-пространственное решение:	местоположение, габариты и конфигурация ограды на школе с пятью воротами и декоративными коуфорсами, обозначающая южную границу объекта.	

2

			
2	<p>Конструктивная система:</p>	<p>историческая конструкция ограды, включая:</p> <p>ценоль – местоположение, габариты, конфигурация (прямоугольная в профиле с основаниями контфорсов, материал (блоки из известняка);</p> <p>навесные и заплечные ограды и навесные контрфорсы – конструкция (опорные столбы, с горизонтальными направляющими и вертикальными стойками); местоположение, габариты, материал (металл), техника исполнения (литей, ковка);</p>	   

3

		<p>ворота – конструкция (опорные столбы, створки ворот, исторические верхние перемычки); местоположение, габариты, материал (металл), техника исполнения (литей, ковка).</p>	
3	<p>Архитектурно-художественное решение:</p>	<p>навершие ограды – оформление и рисунок:</p> <p>опорные столбы прямоугольного сечения с фигурным ступенчатым основанием, прямоугольные филеи и накладные элементы растительного орнамента по внешним граням, накладным металлическим вознотобразным орнаментом по граням в верхней части столбов и завершением в виде соединенных стилизованных якорей;</p> <p>горизонтальные направляющие квадратного сечения и вертикальные стойки с завершением в виде анк на шарах и фигурным орнаментом в центральной части и заполнением в виде стилизованного растительного и вознотобразного рисунка у основания и центральной части;</p> <p>завершия кофрсов со ступенчатым основанием и растительным орнаментом на гранях;</p>	

4

ворота – оформление и рисунок:

крайние западные и две восточных ворот: опорные столбы прямоугольного сечения с фигурным ступенчатым основанием, прямоугольными филенками и вставками из металла растительного орнамента по внешним граням, накладками металлическим изюмобразным орнаментом по граням верхней части столбов и завершением в виде соединенных стилизованных забор;

створки с гладким основанием со стилизованными длявыми гранями, горизонтальными направляющими и вертикальными стойками с фигурным орнаментом в центральной части и завершением в виде стилизованного растительного и изюмобразного рисунка у основания и в центральной части;

вертикальный перемычка с вертикальными стойками с завершением в виде пик с шариками в основании и растительным орнаментом в центральной части;



5

двое центральных ворот:



опорные столбы прямоугольного сечения с фигурным ступенчатым основанием, прямоугольными флюжками и накладным растительного орнамента и растительными розетками по внешним граням, накладным металлическими волнообразным орнаментом с вписанным стилизованным изображением жора по граням верхней части столбов и накранными в виде трех стилизованных светильников с элементами растительного и волнообразного рисунка и подвесами на соединительной плите «К.П.З. (1873);

створки с гладким основанием со стилизованными алмазными гранями и элементами растительного орнамента, горизонтальными направляющими и вертикальными стойками с фигурным орнаментом в центральной части и заполнением в виде стилизованного растительного и волнообразного рисунка у основания и в центральной части;

верхняя перемычка с горизонтальной плитой и двумя медальонами со стилизованными навершиями в виде пики, завершенными растителькой и волнообразным орнаментом, с вписанным в центральной части в рисунок стилизованным изображением жора, оббитого гравийным.





Памятник мичману корабля «Азов» Домашенко А.А.,

№ п/п	Виды предметов охраны	Элементы предметов охраны	Фотофиксация
1	2	3	4
1	Объемно-пространственное и решение:	местоположение (восточная часть сада, правее главной аллеи), габариты, конфигурация памятника.	
2	Конструктивная окантовка:	<p>материал стилобата – известняк, плиты из гранита;</p> <p>материал остова и стелы – чугун; материал букв – бронза.</p>	

7

3	Художественное решение	<p>чугунная стела с полукруглым завершением на чугунном пьедестале, на квадратном известняковом стилобате с плитами полированного гранита в основании;</p> <p>по краям стелы, с лицевой и обратной стороны декоративный пояс аканта, на лицевой стороне стелы позолоченное изображение лаврового венка, надпись бронзовыми буквами «Въ память человеколюбиваго подвига А. Домашенко 9-го Сентября 1827 года при берегах Сибири» и скульптурное изображение кормовой части линейного корабля «Азов» в нижней части стелы;</p> <p>на оборотной стороне бронзовыми буквами выложена надпись: «Офицеры корабля Азова любезному сослуживцу бросившемуся с кормы корабля для спасения погибающаго в волнах матроса и заплатившему жизнью за столь человеколюбивый поступок...»</p>	 
---	------------------------	--	--






Памятник погибшим членам экипажа катера «Опричник».

№ пп	Виды предметов охраны	Элементы предметов охраны	Фотофиксация
1	2	3	4
1	Объемно-пространственное и решение:	местоположение (юго-восточная часть сада), габариты, конфигурация памятника.	
2	Конструктивная система:	<p>материал стелобата – природный камень;</p> <p>материал постамента и стелы – гранит;</p> <p>материал флага – гипс;</p>	







9

		<p>материал ограды и декоративных элементов – чугуун;</p> <p>материал памятных досок – металл.</p>	
3	Художественное решение.	<p>памятник на столботе из глыб природного камня на ступенчатом пьедестале из полированного гранита в виде стелы из глыбы необработанного гранита, имитирующей формой волну, дополненной морским якорем, звеньями якорной цепи и флажком с песковым изображением Андреевского флага;</p> <p>на правой стороне памятника доска желтого металла с надписью «В память погибших на клибере «Опречник» в Индийском Океане в декабре 1861 года»; на левой стороне памятника такая же доска с перечнем погибших;</p> <p>памятник окружен оградой из артиллерийских стволов, соединенных цепями.</p>	

11



		<p>откосов озера, оформленного лестницей в северной части сада;</p>	    
		<p>историческая структура, включая центральные аллеи (восточная утречка);</p>	
		<p>местоположение беседок; холм грота;</p>	

12




		<p>откос южного берега докового бассейна в северной части сада;</p> <p>круглая площадка западное центральной аллеи;</p> <p>местоположение участка двора Петра I (юго-западная часть сада);</p> <p>местоположение исторического прямоугольного бассейна (центральная часть сада);</p>	     
--	--	--	--

13

		<p>визуальные связи грота и центральных ворот ограды во центральной аллее и площадке беседки на откосе древнего бассейна и докового бассейна; участки культурного слоя.</p>	 
2	Посадки:	<p>особо ценные старовозрастные деревья - обсадка колма грота и холмов в восточной части сада (клены остролистные, липы мелколистные);</p> <p>посадки дубов черешчатых и лип мелколистных в виде солитеров и частично сохраняющаяся группа, рядовые посадки кленов остролистных;</p>	  

		<p>мемориальной дуб, посаженный адмиралом С.О. Макаровым (в северной части сада, на уступе склона сарая рядом с лестницей).</p>	
3	<p>Конструктивная система сооружений:</p>	<p>тип дорожек и аллея – щебеночно-набитой;</p> <p>лестница в северной части: материал ступеней – гранит;</p>	

15

		<p>обкладка лестницы и дорожки – глыбы гранита;</p> <p>материал стен грота – кирпич, известняк;</p> <p>оформление лицевой части грота – гладкая штукатурка.</p>	  
--	--	---	--

Приложение № 4
к охранному обязательству

Фотографическое изображение объекта культурного наследия федерального значения «Ограда», расположенного по адресу: Санкт-Петербург, г. Кронштадт, Петровская ул., входящего в состав объекта культурного наследия федерального значения «Летний сад», на момент утверждения охранного обязательства



1. Вид с Петровской ул.

2



2. Фрагмент ограды. Вид со стороны сада.



3. Ворота.

ПРИЛОЖЕНИЕ 74

к Акту по результатам ГОСУДАРСТВЕННОЙ ИСТОРИКО-КУЛЬТУРНОЙ ЭКСПЕРТИЗЫ документации, обозначающей меры по обеспечению сохранности объекта культурного наследия федерального значения «Дом губернской 1-й», расположенного по адресу: Санкт-Петербург, город Кронштадт, Петровская ул., д. 8, корп.2, лит. А, объекта культурного наследия федерального значения «Дом губернской 2-й», расположенного по адресу: Санкт-Петербург, город Кронштадт, Петровская ул., д. 8, корп.3, лит. А, объекта культурного наследия федерального значения «Дом губернской 3-й», расположенного по адресу: Санкт-Петербург, город Кронштадт, Петровская ул., д. 10, корп.2, лит. А, объекта культурного наследия федерального значения «Дом губернской 4-й», расположенного по адресу: Санкт-Петербург, город Кронштадт, Петровская ул., д. 10, корп.3, лит. А, объекта культурного наследия федерального значения «Дом губернской 5-й», расположенного по адресу: Санкт-Петербург, город Кронштадт, Петровская ул., д. 12, лит. А, объекта культурного наследия федерального значения «Дом губернской 6-й», расположенного по адресу: Санкт-Петербург, город Кронштадт, Красная ул., д. 2, лит. А, объекта культурного наследия федерального значения «Дом губернской 7-й», расположенного по адресу: Санкт-Петербург, город Кронштадт, Петровская ул., д. 14, лит. Б, объекта культурного наследия федерального значения «Дом губернской 8-й», расположенного по адресу: Санкт-Петербург, город Кронштадт, Петровская ул., д. 16/2, лит. А (г. Кронштадт, Петровская ул., 16, Коммунистическая ул., 2), объекта культурного наследия федерального значения «Дом губернской 9-й», расположенного по адресу: Санкт-Петербург, город Кронштадт, Петровская ул., д. 16/2, лит. А (г. Кронштадт, Петровская ул., 16-а), объекта культурного наследия федерального значения «Образцовая склярня», расположенного по адресу: Санкт-Петербург, город Кронштадт, Петровская ул., д. 14, лит. А; д.14, лит.Б (г. Кронштадт, Петровская ул., 14), выделенного объекта культурного наследия «Жилый дом», расположенного по адресу: Санкт-Петербург, г. Кронштадт, Петровская ул., д.8, корп. 4, лит. А (Петровская ул., 8, корп. 4), выделенного объекта культурного наследия «Жилый дом», расположенного по адресу: Санкт-Петербург, г. Кронштадт, Петровская ул., д.10, корп. 4, лит. А (Петровская ул., 10, корп. 4), объекта культурного наследия регионального значения «Жилый дом купца Васильева», расположенного по адресу: Санкт-Петербург, г. Кронштадт, Петровская ул., д. 13/6, лит. А (Остябрьская ул., 13, Красная ул., 6), объекта культурного наследия регионального значения «Жилый дом купца Васильева», расположенного по адресу: Санкт-Петербург, г. Кронштадт, Петровская ул., д. 15, лит. А (Остябрьская ул., 15, Красная ул., 3), объекта культурного наследия федерального значения «Летний сад», расположенного по адресу: Санкт-Петербург, г. Кронштадт, Петровская ул., объекта культурного наследия федерального значения «Первый учебный морской экипаж» при проведении капитального, текущего, аварийного, строительного работ на объекте «Ремонтно-строительные работы сетей в квартале 51, г. Кронштадт», на земельном участке, непосредственно смежном с земельными участками в границах территории объектов культурного наследия («Мемориал» по обеспечению сохранности объекта культурного наследия федерального значения «Дом губернской 1-й», расположенного по адресу: Санкт-Петербург, город Кронштадт, Петровская ул., д. 8, корп.2, лит. А, объекта культурного наследия федерального значения «Дом губернской 2-й», расположенного по адресу: Санкт-Петербург, город Кронштадт, Петровская ул., д. 8, корп.3, лит. А, объекта культурного наследия федерального значения «Дом губернской 3-й», расположенного по адресу: Санкт-Петербург, город Кронштадт, Петровская ул., д. 10, корп.2, лит. А, объекта культурного наследия федерального значения «Дом губернской 4-й», расположенного по адресу: Санкт-Петербург, город Кронштадт, Петровская ул., д. 10, корп.3, лит. А, объекта культурного наследия федерального значения «Дом губернской 5-й», расположенного по адресу: Санкт-Петербург, город Кронштадт, Петровская ул., д. 12, лит. А, объекта культурного наследия федерального значения «Дом губернской 6-й», расположенного по адресу: Санкт-Петербург, город Кронштадт, Красная ул., д. 2, лит. А, объекта культурного наследия федерального значения «Дом губернской 7-й», расположенного по адресу: Санкт-Петербург, город Кронштадт, Петровская ул., д. 14, лит. Б, объекта культурного наследия федерального значения «Дом губернской 8-й», расположенного по адресу: Санкт-Петербург, город Кронштадт, Петровская ул., д. 16/2, лит. А (г. Кронштадт, Петровская ул., 16, Коммунистическая ул., 2), объекта культурного наследия федерального значения «Дом губернской 9-й», расположенного по адресу: Санкт-Петербург, город Кронштадт, Петровская ул., д. 16/2, лит. А (г. Кронштадт, Петровская ул., 16-а), объекта культурного наследия федерального значения «Образцовая склярня», расположенного по адресу: Санкт-Петербург, город Кронштадт, Петровская ул., д. 14, лит. А; д.14, лит.Б (г. Кронштадт, Петровская ул., 14), выделенного объекта культурного наследия «Жилый дом», расположенного по адресу: Санкт-Петербург, г. Кронштадт, Петровская ул., д.8, корп. 4, лит. А (Петровская ул., 8, корп. 4) выделенного объекта культурного наследия «Жилый дом», расположенного по адресу: Санкт-Петербург, г. Кронштадт, Петровская ул., д.10, корп. 4, лит. А (Петровская ул., 10, корп. 4), объекта культурного наследия регионального значения «Жилый дом купца Васильева», расположенного по адресу: Санкт-Петербург, г. Кронштадт, Петровская ул., д. 13/6, лит. А (Остябрьская ул., 13, Красная ул., 6), объекта культурного наследия регионального значения «Жилый дом купца Васильева», расположенного по адресу: Санкт-Петербург, г. Кронштадт, Петровская ул., д. 15, лит. А (Остябрьская ул., 15, Красная ул., 3), а также объекта культурного наследия федерального значения «Летний сад», расположенного по адресу: Санкт-Петербург, г. Кронштадт, Петровская ул., объекта культурного наследия федерального значения «Первый учебный морской экипаж», при реализации проектного решения «Ремонтно-строительные работы сетей в квартале 51, г. Кронштадт», инв.№: 78-10-2219-ОСД/03, ООО «ЦНБИС», 2022 г.)

Копия Распоряжения КГИОП от 10.08.2020 №07-19-322/20 «Об утверждении охранного обязательства собственника или иного законного владельца объекта культурного наследия федерального значения «Памятник погибшим членам экипажа клипера «Опричник», включенного в единый государственный реестр объектов культурного наследия (памятников истории и культуры) народов Российской Федерации



**ПРАВИТЕЛЬСТВО САНКТ-ПЕТЕРБУРГА
КОМИТЕТ ПО ГОСУДАРСТВЕННОМУ КОНТРОЛЮ, ИСПОЛЬЗОВАНИЮ
И ОХРАНЕ ПАМЯТНИКОВ ИСТОРИИ И КУЛЬТУРЫ**

10 АВГ 2020

РАСПОРЯЖЕНИЕ

№ 04-19-322/20

**Об утверждении охранного обязательства
собственника или иного законного владельца
объекта культурного наследия федерального
значения «Памятник погибшим членам экипажа
клипера «Опричник», включенного в единый
государственный реестр объектов культурного
наследия (памятников истории и культуры)
народов Российской Федерации**

В соответствии с главой VIII Федерального закона от 25.06.2002 № 73-ФЗ «Об объектах культурного наследия (памятниках истории и культуры) народов Российской Федерации»:

1. Утвердить охранное обязательство собственника или иного законного владельца объекта культурного наследия федерального значения «Памятник погибшим членам экипажа клипера «Опричник», расположенного по адресу: Санкт-Петербург, г. Кронштадт, Петровская ул. (далее – объект), входящего в состав объекта культурного наследия федерального значения «Летний сад», согласно приложению к настоящему распоряжению.

2. Начальнику Юридического управления - юрисконсульту КГИОП обеспечить регистрацию распоряжения и его передачу в необходимом числе копий в отдел обработки документированной информации Управления организационного обеспечения, популяризации и государственного учета объектов культурного наследия КГИОП в течение трех рабочих дней со дня его утверждения.

3. Начальнику отдела обработки документированной информации Управления организационного обеспечения, популяризации и государственного учета объектов культурного наследия КГИОП обеспечить направление копии распоряжения собственнику объекта, другим лицам, к обязанностям которых относится его исполнение, а также в орган, уполномоченный на ведение Единого государственного реестра недвижимости в порядке, установленном законодательством Российской Федерации, в течение двенадцати рабочих дней со дня передачи копий согласно пункту 2 распоряжения.

4. Начальнику отдела государственного учета объектов культурного наследия Управления организационного обеспечения, популяризации и государственного учета объектов культурного наследия КГИОП обеспечить направление распоряжения в Министерство культуры Российской Федерации для приобщения к учетному делу объекта.

5. Начальнику отдела координации и контроля Управления организационного обеспечения, популяризации и государственного учета объектов культурного наследия КГИОП обеспечить размещение распоряжения на сайте КГИОП в информационно-телекоммуникационной сети «Интернет» и в локальной компьютерной сети КГИОП.

6. Контроль за выполнением распоряжения остается за заместителем председателя КГИОП - начальником Управления организационного обеспечения, популяризации и государственного учета объектов культурного наследия.

Заместитель председателя КГИОП -
начальник Управления организационного обеспечения,
популяризации и государственного учета
объектов культурного наследия

Г.Р. Аганова

Приложение
к распоряжению КГИОП
от 10.04.2022 № 03-15.424/2

**ОХРАННОЕ ОБЯЗАТЕЛЬСТВО
СОБСТВЕННИКА ИЛИ ИНОГО ЗАКОННОГО ВЛАДЕЛЬЦА**
объекта культурного наследия, включенного в единый государственный реестр объектов
культурного наследия (памятников истории и культуры) народов Российской Федерации

"Памятник погибшим членам экипажа катера "Опричник"
(указать наименование объекта культурного наследия в соответствии с правовым актом о его
принятии на государственную охрану)

регистрационный номер объекта культурного наследия в едином государственном реестре
объектов культурного наследия (памятников истории и культуры)
народов Российской Федерации:

7	8	1	7	1	1	2	0	1	9	5	0	0	1	6
---	---	---	---	---	---	---	---	---	---	---	---	---	---	---

Раздел 1. Данные об объекте культурного наследия, включенном в единый
государственный реестр объектов культурного наследия
(памятников истории и культуры) народов Российской Федерации

(заполняется в случае, предусмотренном п. 5 ст. 47.6 Федерального закона от
25.06.2002 N 73-ФЗ "Об объектах культурного наследия (памятниках истории и культуры)
народов Российской Федерации")

Отметка о наличии или отсутствии паспорта объекта культурного наследия,
включенного в единый государственный реестр объектов культурного наследия (памятников
истории и культуры) народов Российской Федерации, в отношении которого утверждено
охранное обязательство (далее - объект культурного наследия):

имеется отсутствует
(нужное отметить знаком "V")

При наличии паспорта объекта культурного наследия он является неотъемлемой частью
охранного обязательства.

При отсутствии паспорта объекта культурного наследия в охранное обязательство
вносятся следующие сведения:

1. Сведения о наименовании объекта культурного наследия:

2. Сведения о времени возникновения или дате создания объекта культурного наследия,
датах основных изменений (перестроек) данного объекта и (или) датах связанных с ним
исторических событий:

- 2 -

3. Сведения о категории историко-культурного значения объекта культурного наследия:

федерального регионального муниципального значения
(нужное отметить знаком "V")

4. Сведения о виде объекта культурного наследия:

памятник ансамбль
(нужное отметить знаком "V")

5. Номер и дата принятия акта органа государственной власти о включении объекта культурного наследия в единый государственный реестр объектов культурного наследия (памятников истории и культуры) народов Российской Федерации:

6. Сведения о местонахождении объекта культурного наследия (адрес объекта или при его отсутствии описание местоположения объекта):

(Субъект Российской Федерации)

(населенный пункт)

улица д. корп./стр. помещение/квартира

иные сведения:

7. Сведения о границах территории объекта культурного наследия (для объектов археологического наследия прилагается графическое отражение границ на плане земельного участка, в границах которого он располагается):

8. Описание предмета охраны объекта культурного наследия:

9. Фотографическое (иное графическое) изображение объекта (на момент утверждения охранного обязательства):

Прилагается: изображений,
(указать количество)

согласно приложению № к настоящему охранному обязательству.

- 3 -

10. Сведения о наличии зон охраны данного объекта культурного наследия с указанием номера и даты принятия органом государственной власти акта об утверждении указанных зон либо информации о расположении данного объекта культурного наследия/земельного участка, в границах которого располагается объект археологического наследия, в границах зон охраны другого объекта культурного наследия:

--

11. Сведения о требованиях к осуществлению деятельности в границах территории объекта культурного наследия, включенного в единый государственный реестр объектов культурного наследия (памятников истории и культуры) народов Российской Федерации, об особом режиме использования земельного участка, в границах которого располагается объект археологического наследия, установленных статьей 5.1 Федерального закона от 25.06.2002 N 73-ФЗ "Об объектах культурного наследия (памятниках истории и культуры) народов Российской Федерации" (далее - Закон 73-ФЗ):

1) на территории памятника или ансамбля запрещаются строительство объектов капитального строительства и увеличение объемно-пространственных характеристик на территории памятника или ансамбля объектов капитального строительства; проведение земляных, строительных, мелноративных и иных работ, за исключением работ по сохранению объекта культурного наследия или его отдельных элементов, сохранению историко-градостроительной или природной среды объекта культурного наследия;

2) на территории памятника, ансамбля разрешается ведение хозяйственной деятельности, не противоречащей требованиям обеспечения сохранности объекта культурного наследия и позволяющей обеспечить функционирование объекта культурного наследия в современных условиях;

3) в случае нахождения памятника или ансамбля на территории достопримечательного места подлежат также выполнению требования и ограничения, установленные в соответствии со статьей 5.1 Закона 73-ФЗ, для осуществления хозяйственной деятельности на территории достопримечательного места;

4) особый режим использования земельного участка, в границах которого располагается объект археологического наследия, предусматривает возможность проведения археологических полевых работ в порядке, установленном Законом 73-ФЗ, земляных, строительных, мелноративных, хозяйственных работ, указанных в статье 30 Закона 73-ФЗ работ по использованию лесов и иных работ при условии обеспечения сохранности объекта археологического наследия, а также обеспечения доступа граждан к указанному объекту.

12. Иные сведения, предусмотренные Законом 73-ФЗ:

<p>Действие охранного обязательства прекращается со дня принятия Правительством Российской Федерации решения об исключении объекта культурного наследия из реестра.</p>

<p>Входит в состав объекта культурного наследия федерального значения «Летний сад» (согласно постановлению Правительства РФ от 10.07.2001 № 527: г. Кронштадт, Петровская ул.).</p>

<p>Сведения о местоположении объекта культурного наследия (адрес объекта или при его отсутствии описание местоположения):</p>

- Санкт-Петербург, г. Кронштадт, Петровская ул. (согласно приказу Министерства культуры Российской Федерации от 18.12.2017 № 136937-р);

- в границах территории объекта культурного наследия федерального значения "Летний сад" (согласно приложению № 2 к настоящему охранному обязательству);

- в границах территории Летнего сада между Петровской ул., Красной ул., Овражным парком

- 4 -

и Доковым бассейном, относящейся к территориям зеленых насаждений общего пользования № 9007, согласно Закону Санкт-Петербурга от 08.10.2007 № 430-87.

Раздел 2. Требования к сохранению объекта культурного наследия
(заполняется в соответствии со статьей 47.2 Закона 73-ФЗ)

13. Требования к сохранению объекта культурного наследия, включенного в единый государственный реестр объектов культурного наследия (памятников истории и культуры) народов Российской Федерации, предусматривают консервацию, ремонт, реставрацию объекта культурного наследия, приспособление объекта культурного наследия для современного использования либо сочетание указанных мер.

Состав (перечень) и сроки (периодичность) проведения работ по сохранению объекта культурного наследия, в отношении которого утверждено охранное обязательство, определяются соответствующим органом охраны объектов культурного наследия:

Комитет по государственному контролю, использованию и охране памятников истории и культуры Санкт-Петербурга (далее - КГИОП)

(указать наименование органа охраны объектов культурного наследия, утвердившего охранные обязательства)

на основании акта технического состояния объекта культурного наследия, составленного в порядке, установленном пунктом 2 статьи 47.2 Закона 73-ФЗ.

14. Лицо (лица), указанное (указанные) в пункте 11 статьи 47.6 Закона 73-ФЗ, обязано (обязаны) обеспечить финансирование и организацию проведения научно-исследовательских, изыскательских, проектных работ, консервации, ремонта, реставрации и иных работ, направленных на обеспечение физической сохранности объекта культурного наследия и сохранение предмета охраны объекта культурного наследия, в порядке, установленном Законом 73-ФЗ.

В случае обнаружения при проведении работ по сохранению объекта культурного наследия объектов, обладающих признаками объекта культурного наследия, в том числе объектов археологического наследия, собственник или иной законный владелец обязан незамедлительно приостановить работы и направить в течение трех рабочих дней со дня их обнаружения заявление в письменной форме об указанных объектах в региональный орган охраны объектов культурного наследия:

КГИОП

(указать наименование соответствующего регионального органа охраны объектов культурного наследия. В случае если охранные обязательства утверждено не данным органом охраны, указать его полное наименование и почтовый адрес)

Дальнейшее взаимодействие с региональным органом охраны объектов культурного наследия собственник или иной законный владелец объекта культурного наследия обязан осуществлять в порядке, установленном статьей 36 Закона 73-ФЗ.

15. Работы по сохранению объекта культурного наследия должны организовываться собственником или иным законным владельцем объекта культурного наследия в соответствии с порядком, предусмотренным статьей 45 Закона 73-ФЗ.

16. Собственник (иной законный владелец) земельного участка, в границах которого расположен объект археологического наследия, обязан:
обеспечивать неизменность внешнего облика;

- 5 -

сохранить целостность, структуру объекта археологического наследия;
 организовывать и финансировать спасательные археологические полевые работы на
 данном объекте археологического наследия в случае, предусмотренном статьей 40, и в порядке,
 установленном статьей 45.1 Закона 73-ФЗ.

Раздел 3. Требования к содержанию объекта культурного наследия
 (заполняется в соответствии со статьей 47.3 Закона 73-ФЗ)

17. При содержании и использовании объекта культурного наследия, включенного в единый государственный реестр объектов культурного наследия (памятников истории и культуры) народов Российской Федерации, в целях поддержания в надлежащем техническом состоянии без ухудшения физического состояния и (или) изменения предмета охраны данного объекта культурного наследия лица, указанные в пункте 11 статьи 47.6 Закона 73-ФЗ, обязаны:

1) осуществлять расходы на содержание объекта культурного наследия и поддержание его в надлежащем техническом, санитарном и противопожарном состоянии;

2) не проводить работы, изменяющие предмет охраны объекта культурного наследия либо ухудшающие условия, необходимые для сохранности объекта культурного наследия;

3) не проводить работы, изменяющие облик, объемно-планировочные и конструктивные решения и структуры, интерьер объекта культурного наследия в случае, если предмет охраны объекта культурного наследия не определен;

4) соблюдать установленные статьей 5.1 Закона 73-ФЗ требования к осуществлению деятельности в границах территории объекта культурного наследия, особый режим использования земельного участка, водного объекта или его части, в границах которых располагается объект археологического наследия;

5) не использовать объект культурного наследия (за исключением оборудованных с учетом требований противопожарной безопасности объектов культурного наследия, предназначенных либо предназначенных для осуществления и (или) обеспечения указанных ниже видов хозяйственной деятельности, и помещений для хранения предметов религиозного назначения, включая свечи и лампадное масло):

под склады и объекты производства взрывчатых и огнеопасных материалов, предметов и веществ, загрязняющих интерьер объекта культурного наследия, его фасад, территорию и водные объекты и (или) замещающих вредные парогазообразные и иные выделения;

под объекты производства, имеющие оборудование, оказывающее динамическое и вибрационное воздействие на конструкции объекта культурного наследия, независимо от мощности данного оборудования;

под объекты производства и лаборатории, связанные с неблагоприятным для объекта культурного наследия температурно-влажностным режимом и применением химически активных веществ;

6) немедленно извещать:

КГИОП

(указать наименование органа охраны объектов культурного наследия, утвердившего охранное обязательство)

обо всех известных ему повреждениях, авариях или об иных обстоятельствах, причинивших вред объекту культурного наследия, включая объект археологического наследия, земельному участку в границах территории объекта культурного наследия или угрожающих причинением такого вреда, и незамедлительно принимать меры по предотвращению дальнейшего разрушения, в том числе проводить противоаварийные работы в порядке, установленном для проведения работ по сохранению объекта культурного наследия;

7) не допускать ухудшения состояния территории объекта культурного наследия, включенного в единый государственный реестр объектов культурного наследия (памятников

- 6 -

истории и культуры) народов Российской Федерации, поддерживать территорию объекта культурного наследия в благоустроенном состоянии.

18. Собственник жилого помещения, являющегося объектом культурного наследия или частью такого объекта, обязан выполнять требования к сохранению объекта культурного наследия в части, предусматривающей обеспечение поддержания объекта культурного наследия или части объекта культурного наследия в надлежащем техническом состоянии без ухудшения физического состояния и изменения предмета охраны объекта культурного наследия.

19. В случае обнаружения при проведении работ на земельном участке в границах территории объекта культурного наследия объектов, либо на земельном участке, в границах которого располагается объект археологического наследия, объектов, обладающих признаками объекта культурного наследия, лица, указанные в пункте 11 статьи 47.6 Закона 73-ФЗ, осуществляют действия, предусмотренные подпунктом 2 пункта 3 статьи 47.2 Закона 73-ФЗ.

20. В случае если содержание или использование объекта культурного наследия, включенного в единый государственный реестр объектов культурного наследия (памятников истории и культуры) народов Российской Федерации, а также земельного участка, в границах которого располагается объект археологического наследия, может привести к ухудшению состояния данного объекта культурного наследия и (или) предмета охраны данного объекта культурного наследия, в предписании, направляемом

КГИОП

(указать наименование органа охраны объектов культурного наследия, утвердившего охранное обязательство)

собственнику или иному законному владельцу объекта культурного наследия, устанавливаются следующие требования:

- 1) к видам хозяйственной деятельности с использованием объекта культурного наследия, включенного в реестр, земельного участка, в границах которого располагается объект археологического наследия, либо к видам хозяйственной деятельности, оказывающим воздействие на указанные объекты, в том числе ограничение хозяйственной деятельности;
- 2) к использованию объекта культурного наследия, включенного в реестр, земельного участка, в границах которого располагается объект археологического наследия, при осуществлении хозяйственной деятельности, предусматривающие в том числе ограничение технических и иных параметров воздействия на объект культурного наследия;
- 3) к благоустройству в границах территории объекта культурного наследия, включенного в реестр, земельного участка, в границах которого располагается объект археологического наследия.

**Раздел 4. Требования к обеспечению доступа граждан
Российской Федерации, иностранных граждан и лиц без гражданства
к объекту культурного наследия, включенному в реестр
(заполняется в соответствии со статьей 47.4 Закона 73-ФЗ)**

21. Условия доступа к объекту культурного наследия, включенному в реестр (периодичность, длительность и иные характеристики доступа), устанавливаются соответствующим органом охраны объектов культурного наследия, определенным пунктом 7 статьи 47.6 Закона 73-ФЗ, с учетом мнения собственника или иного законного владельца такого объекта, а также с учетом вида объекта культурного наследия, включенного в реестр, категории его историко-культурного значения, предмета охраны, физического состояния объекта культурного наследия, требований к его сохранению, характера современного использования данного объекта культурного наследия, включенного в реестр.

Условия доступа к объектам культурного наследия, включенным в реестр,

используемым в качестве жилых помещений, а также к объектам культурного наследия религиозного назначения, включенным в реестр, устанавливаются соответствующим органом охраны объектов культурного наследия по согласованию с собственниками или иными законными владельцами этих объектов культурного наследия.

При определении условий доступа к памятникам или ансамблям религиозного назначения учитываются требования к внешнему виду и поведению лиц, находящихся в границах территорий указанных объектов культурного наследия религиозного назначения, соответствующие внутренним установлениям религиозной организации, если такие установления не противоречат законодательству Российской Федерации.

В случае, если интерьер объекта культурного наследия не относится к предмету охраны объекта культурного наследия, требование к обеспечению доступа во внутренние помещения объекта культурного наследия, включенного в реестр, не может быть установлено.

Условия доступа к объектам культурного наследия, расположенным на территории Российской Федерации и предоставленным в соответствии с международными договорами Российской Федерации дипломатическим представительствам и консульским учреждениям иностранных государств в Российской Федерации, международным организациям, а также к объектам культурного наследия, находящимся в собственности иностранных государств и международных организаций, устанавливаются в соответствии с международными договорами Российской Федерации.

Физические и юридические лица, проводящие археологические полевые работы, имеют право доступа к объектам археологического наследия, археологические полевые работы на которых предусмотрены разрешением (открытым листом) на проведение археологических полевых работ. Физическим и юридическим лицам, проводящим археологические полевые работы, в целях проведения указанных работ собственниками и (или) пользователями земельных участков, в границах которых расположены объекты археологического наследия, должен быть обеспечен доступ к земельным участкам, участкам водных объектов, участкам лесного фонда, на территорию, определенную разрешением (открытым листом) на проведение археологических полевых работ.

Обеспечить доступ гражданам Российской Федерации, иностранным гражданам и лицам без гражданства к объекту культурного наследия в соответствии с внутренним порядком, установленным собственником или иным законным владельцем объекта культурного наследия.

Доступ к Летнему саду между Петровской ул., Красной ул., Овражным парком и Дюковым бассейном разрешается в период, предусмотренный Правилами охраны и использования территорий зеленых насаждений общего пользования. В зависимости от климатических условий период закрытия на просушку может быть изменен по решению Комитета по благоустройству Санкт-Петербурга.

Раздел 5. Требования к размещению наружной рекламы на объектах культурного наследия, их территориях (заполняется в случаях, определенных подпунктом 4 пункта 2 статьи 47.6 Закона 73-ФЗ)

22. Требования к размещению наружной рекламы:

Не допускается распространение наружной рекламы на объектах культурного наследия, включенных в единый государственный реестр объектов культурного наследия (памятников истории и культуры) народов Российской Федерации, а также на их территориях, за исключением достопримечательных мест.

Запрет или ограничение распространения наружной рекламы на объектах культурного наследия, находящихся в границах достопримечательного места и включенных в единый государственный реестр объектов культурного наследия (памятников истории и культуры) народов Российской Федерации, а также требования к ее распространению устанавливаются соответствующим органом охраны объектов культурного наследия, определенным пунктом 7

статьи 47.6 Закона 73-ФЗ, и вносятся в правила землепользования и застройки, разработанные в соответствии с Градостроительным кодексом Российской Федерации.

Указанные требования не применяются в отношении распространения на объектах культурного наследия, их территориях наружной рекламы, содержащей исключительно информацию о проведении на объектах культурного наследия, их территориях театрално-зрелищных, культурно-просветительных и зрелищно-развлекательных мероприятий или исключительно информацию об указанных мероприятиях с одновременным упоминанием об определенном лице как о спонсоре конкретного мероприятия при условии, если такому упоминанию отведено не более чем десять процентов рекламной площади (пространства). В таком случае актом соответствующего органа охраны объектов культурного наследия устанавливаются требования к размещению наружной рекламы на данном объекте культурного наследия (либо его территории), включая место (места) ее возможного размещения, требования к внешнему виду, цветовым решениям, способам крепления.

Раздел 6. Иные обязанности лица (лиц), указанного (указанных) в пункте 11 статьи 47.6 Федерального закона от 25.06.2002 N 73-ФЗ "Об объектах культурного наследия (памятниках истории и культуры) народов Российской Федерации"

23. Для лица (лиц), указанного (указанных) в пункте 11 статьи 47.6 Закона 73-ФЗ, устанавливаются обязанности:

1) по финансированию мероприятий, обеспечивающих выполнение требований в отношении объекта культурного наследия, включенного в реестр, установленных статьями 47.2 - 47.4 Закона 73-ФЗ;

2) по соблюдению требований к осуществлению деятельности в границах территории объекта культурного наследия, включенного в реестр, либо особого режима использования земельного участка, в границах которого располагается объект археологического наследия, установленных статьей 5.1 Закона 73-ФЗ.

24. Собственник, иной законный владелец, пользователи объекта культурного наследия, земельного участка, в границах которого располагается объект археологического наследия (в случае, указанном в пункте 11 статьи 47.6 Закона 73-ФЗ), а также все лица, привлеченные ими к проведению работ по сохранению (содержанию) объекта культурного наследия, обязаны соблюдать требования, запреты и ограничения, установленные законодательством об охране объектов культурного наследия.

25. Дополнительные требования в отношении объекта культурного наследия:

1) Выполнить работы по сохранению объекта культурного наследия, определенные КГИОП на основании акта технического состояния объекта культурного наследия, составленного в порядке, установленном пунктом 2 статьи 47.2 Закона 73-ФЗ:

№ п/п	Наименование работ	Сроки выполнения	Примечание
1	Выполнение работ по сохранению объекта культурного наследия на дату утверждения охранного обязательства актом КГИОП не требуется		

2) Выполнить следующие мероприятия по установке информационных надписей и обозначений на объекте культурного наследия:

№ п/п	Наименование мероприятий	Сроки выполнения	Примечание
1	В установленном порядке обеспечить установку на объекте культурного	В течение 36 месяцев со дня утверждения	

наследия информационных надписей и обозначений.	охранного обязательства актом КГИОП	
---	-------------------------------------	--

- 3) Осуществлять размещение дополнительного оборудования и дополнительных элементов, переоборудование и переустройство на объекте культурного наследия, его территории, в соответствии с порядком, установленным законодательством Российской Федерации и Санкт-Петербурга, предусматривающим получение согласования с КГИОП.
- 4) Не допускать уничтожения или повреждения объекта культурного наследия, а также действий, создающих угрозу уничтожения, повреждения объекта культурного наследия или причинения ему иного вреда.
- 5) Обеспечивать условия, препятствующие уничтожению, повреждению объекта культурного наследия или его территории со стороны третьих лиц, не являющихся собственником (законным владельцем) объекта культурного наследия или его части.
- 6) Проводить обследование технического состояния объекта культурного наследия и территории не реже одного раза в пять лет.
Выводы и рекомендации обследований представлять в КГИОП на согласование.
- 7) Исполнять требования предписаний КГИОП об устранении нарушений законодательства в области сохранения и использования объекта культурного наследия и обеспечении сохранности объекта культурного наследия в установленные в них сроки.
- 8) Безвозмездно предоставлять должностным лицам КГИОП информацию и документы по вопросам охраны объекта культурного наследия (в том числе, касающуюся вопросов обеспечения сохранности и содержания объекта культурного наследия и его территории).
- 9) Обеспечить условия соответствия объекта культурного наследия требованиям пожарной безопасности в соответствии с действующим законодательством исходя из требований по сохранению облика, интерьера и предмета охраны объекта культурного наследия, в том числе при необходимости обеспечить разработку специальных технических условий, отражающих специфику обеспечения их пожарной безопасности и содержащих комплекс необходимых инженерно-технических и организационных мероприятий по обеспечению пожарной безопасности.
- 10) Собственник (иной законный владелец) объекта культурного наследия обязан беспрепятственно по предъявлению служебного удостоверения и копии приказа (распоряжения) руководителя (заместителя руководителя) КГИОП о назначении проверки, либо задании КГИОП обеспечивать доступ должностных лиц КГИОП, уполномоченных на осуществление государственного надзора за состоянием, содержанием, сохранением, использованием, популяризацией и государственной охраной объектов культурного наследия к объекту культурного наследия, для посещения и обследования используемых указанными лицами при осуществлении хозяйственной и иной деятельности территории, зданий, производственных, хозяйственных и иных нежилых помещений, строений, сооружений, являющихся объектами культурного наследия либо находящиеся в зонах охраны таких объектов, земельных участков, на которых также объекты расположены либо которые находятся в зонах охраны таких объектов, а с согласия собственника жилые помещения, являющиеся объектами культурного наследия, в целях проведения исследований, испытаний, измерений, расследований, экспертизы и других мероприятий по контролю.
- 11) Направлять в КГИОП, ежегодно в срок не позднее 1 июля года, следующего за отчетным, уведомление о выполнении требований охранного обязательства.
- 12) Учреждениям и организациям, предоставляющим услуги населению, выполнять в соответствии с законодательством Российской Федерации требования по обеспечению доступа к объекту культурного наследия инвалидов, которые включают, в том числе, следующие условия доступности объектов культурного наследия для инвалидов:
1. обеспечение возможности самостоятельного передвижения по территории объекта культурного наследия, обеспечение возможности входа и выхода из объекта культурного

- наследия, в том числе с использованием кресел-колясок, специальных подъемных устройств, возможности кратковременного отдыха в сидячем положении при нахождении на объекте культурного наследия, а также надлежащее размещение оборудования и носителей информации, используемых для обеспечения доступности объектов для инвалидов с учетом ограничений их жизнедеятельности;
2. дублирование текстовых сообщений голосовыми сообщениями, оснащение объекта культурного наследия знаками, выполненными рельефно-точечным шрифтом Брайля;
 3. сопровождение инвалидов, имеющих стойкие расстройства функции зрения и самостоятельного передвижения;
 4. обеспечение условий для ознакомления с надписями, знаками и иной текстовой и графической информацией, допуск тифлосурдопереводчика;
 5. допуск собаки-проводника при наличии документа, подтверждающего специальное обучение собаки-проводника, выдаваемого в установленном порядке;
 6. дублирование голосовой информации текстовой информацией, надписями и (или) световыми сигналами, допуск сурдопереводчика;
 7. оказание помощи инвалидам в преодолении барьеров, мешающих ознакомлению с объектами культурного наследия (памятниками истории и культуры) народов Российской Федерации наравне с другими лицами.

Объем и содержание мер, обеспечивающих доступность для инвалидов объектов культурного наследия, определяется собственником (пользователем) объекта культурного наследия с учетом установленного порядка.

В целях обеспечения сохранности объекта культурного наследия в его исторической среде нормы установленного порядка применяются с учетом требований по сохранению объекта культурного наследия, предусмотренных Законом 73-ФЗ.

В случаях, когда обеспечение доступности для инвалидов объекта культурного наследия невозможно или может препятствовать соблюдению требований, обеспечивающих состояние сохранности и сохранение объекта культурного наследия, привести к изменению его особенностей, составляющих предмет охраны, собственником (пользователем) объекта культурного наследия предусматривается доступность объекта культурного наследия в дистанционном режиме посредством создания и развития в информационно-телекоммуникационной сети «Интернет» интернет-ресурса об объекте культурного наследия и обеспечения доступа к нему инвалидов, в том числе создание и адаптация интернет-ресурса для слабовидящих.

Приложение:

1. Паспорт объекта культурного наследия федерального значения "Памятник погибшим членам экипажа клипера "Опричник" от 10.12.2019;
2. План границ территории объекта культурного наследия федерального значения "Летний сад", утвержденный КГИОП 04.07.2005;
3. Предмет охраны объекта культурного наследия федерального значения "Летний сад", утвержденный распоряжением КГИОП от 18.12.2017 № 560-р;
4. Фотографическое изображение объекта культурного наследия федерального значения "Памятник погибшим членам экипажа клипера "Опричник" на момент утверждения охранного обязательства.

Утверждено
приказом Министерства культуры
Российской Федерации
от 2 июля 2015 г. № 1906

Экземпляр № 1

781711201950016

Регистрационный номер объекта культурного
наследия в едином государственном реестре
объектов культурного наследия (памятников
истории и культуры) народов Российской Федерации

**ПАСПОРТ
ОБЪЕКТА КУЛЬТУРНОГО НАСЛЕДИЯ**

Фотографическое изображение объекта культурного наследия,
за исключением отдельных объектов археологического наследия,
фотографическое изображение которых вносится на основании решения
соответствующего органа охраны объектов культурного наследия



06.07.2017

Дата съемки (число, месяц, год)

1. Сведения о наименовании объекта культурного наследия

Памятник погибшим членам экипажа клипера "Опричник"

2. Сведения о времени возникновения или дате создания объекта культурного наследия, датах основных изменений (перестроек) данного объекта и (или) датах связанных с ним исторических событий

1873 г.

3. Сведения о категории историко-культурного значения объекта культурного наследия

Федерального значения	Регионального значения	Местного (муниципального значения)
+		

4. Сведения о виде объекта культурного наследия

Памятник	Ансамбль	Достопримечательное место
+		

5. Номер и дата принятия органом государственной власти решения о включении объекта культурного наследия в единый государственный реестр объектов культурного наследия (памятников истории и культуры) народов Российской Федерации

- постановление Правительства Российской Федерации «О перечне объектов исторического и культурного наследия федерального (общероссийского) значения, находящихся в г. Санкт-Петербурге» № 527 от 10.07.2001 г.

6. Сведения о местонахождении объекта культурного наследия (адрес объекта или при его отсутствии описание местоположения объекта)

Санкт-Петербург, г. Кронштадт, Петровская ул.

7. Сведения о границах территории объекта культурного наследия, включенного в единый государственный реестр объектов культурного наследия (памятников истории и культуры) народов Российской Федерации

- План границ территории объекта культурного наследия от 04.07.2005 г.

8. Описание предмета охраны объекта культурного наследия

Памятник погибшим членам экипажа клипера «Опричник». Объемно-пространственное и решение: местоположение (юго-восточная часть сада), габариты, конфигурация памятника. Конструктивная система: материал стилобата – природный камень; материал постамента и стелы – гранит; материал флага – гипс; материал ограды и декоративных элементов – чугун; материал памятных досок – металл. Художественное решение: памятник на стилобате из глыбы природного камня на ступенчатом пьедестале из полированного гранита в виде стелы из глыбы необработанного гранита, имитирующей формой волну, дополненной морским якорем, звеньями якорной цепи и флажком с гилсовым изображением Андреевского флага; на правой стороне памятника доска желтого металла с надписью «В память погибших на клипере «Опричник» в Индийском Океане в декабре 1861 года»; на левой стороне памятника такая же доска с перечнем погибших; памятник окружен оградой из артиллерийских стволов, соединенных цепями.

- распоряжение КГИОП № 560-р от 18.12.2017 г.

9. Сведения о наличии зон охраны данного объекта культурного наследия с указанием номера и даты принятия органом государственной власти акта об утверждении указанных зон либо информация о расположении данного объекта культурного наследия в границах зон охраны иного объекта культурного наследия

- Закон Санкт-Петербурга "О границах объединенных зон охраны объектов культурного наследия, расположенных на территории Санкт-Петербурга, режимах использования земель и требованиях к градостроительным регламентам в границах указанных зон" № 820-7 от 19.01.2009 г.

Всего в паспорте листов

3

Уполномоченное должностное лицо органа охраны объектов культурного наследия

Заместитель председателя КГИОП – начальник Управления организационного обеспечения, популяризации и государственного учета объектов культурного наследия		Г.Р. Аганова
Должность		инициалы, фамилия

10 . 12 . 2018

Дата оформления паспорта
(число, месяц, год)

План границ территории
объекта культурного наследия
федерального значения
"Детский сад"

Приложение № 2
к охранный обязательству

г. Санкт-Петербург, г. Кронштадт, Восточная ул.



масштаб 1:200

СОСТАВ ОБЪЕКТА

1. Сад
2. Пункты лечебной работы "Аист" Девальева А.А.
3. Пункты лечебной работы частного медицинского центра "Сурвило"
4. Ограда



- УСЛОВНЫЕ ОБОЗНАЧЕНИЯ
- Граница территории объекта культурного наследия федерального значения
 - Объект культурного наследия федерального значения
 - Пункты первоначального записки
 - Парки, скверы, бульвары, аллеи, аллеи






Приложение № 3
к охранному обязательству




Предмет охраны
объекта культурного наследия федерального значения
«Летний сад»,
расположенного по адресу: Санкт-Петербург, г. Кронштадт, Петровская ул.

№ пп	Видовая принадлежность предмета охраны	Предмет охраны	Фотофиксация
1	2	3	4
1	Объемно-пространственное и планировочное решение территории;	местоположение границ территории; композиционная связь элементов ансамбля (ограда, памятник мечтану корабля «Азов», Домашенко А.А., памятник погибшим членам экипажа эскадры «Отраченные», сад);	

Ограда

№ пп	Видовая принадлежность предмета охраны	Предмет охраны	Фотофиксация
1	2	3	4
1	Объемно-пространственное решение;	местоположение, габариты и конфигурация ограды на участке с пятью воротами и декоративными контрфорсами, обозначающая каждую границу объекта.	 

2			
2	Конструктивная система:	<p>историческая конструкция ограды, включает:</p> <p>цоколь – местоположение, габариты, конфигурация (прямоугольная в профиле с основными контуром), материал (блоки из известняка);</p> <p>завершение и заполнение ограды и наверху контуром – конструкция (опорные столбы с горизонтальными направляющими и вертикальными стойками); местоположение, габариты, материал (металл), техника исполнения (литье, ковка);</p>	    

3			
		<p>ворота - конструкция (опорные столбы, створки ворот, исторические верха перемычки); местоположение, габариты, материал (металл), техника исполнения (литье,ковка).</p>	
3	Архитектурно-художественное решение:	<p>навершие ограды - оформление в рисунок;</p> <p>опорные столбы прямоугольного сечения с фигурным ступенчатым основанием, прямоугольными филеями и накладными элементами растительного орнамента по внешним граням, накладным металлическим волотообразным орнаментом по граням в верхней части столбов и завершением в виде соединенных стилизованных акорей;</p> <p>горизонтальные направляющие квадратного сечения и вертикальные стойки с завершениями в виде анк на шарах и фигурным орнаментом в центральной части и заполнением в виде стилизованного растительного и волотообразного рисунка у основания и центральной части;</p> <p>навершие кофрфорсов со ступенчатым основанием и растительным орнаментом на гранях;</p>	 

4

ворота – оформление и рисунок:

крайне западные и двое
восточных ворот:
опорные столбы прямоугольного
сечения с фигурным ступенчатым
основанием, прямоугольными
филеками и накладными
элементами растительного
орнамента по внешним граням,
накладным металлическим
волотообразным орнаментом по
граням верхней части столбов и
завершенном в виде соединенных
стилизованых анкеров;

створки с гладким основанием со
стилизованым алмазным
граням, горизонтальными
заправляющими и вертикальными
стойками с фигурным орнаментом
в центральной части и
заполнением в виде
стилизованого растительного и
волотообразного рисунка у
основания и в центральной части;

верхняя перемычка с
вертикальными стойками с
завершением в виде пик с шарами
в основании и растительным
орнаментом в центральной части;



5

двое центральных ворот:



опорные столбы прямоугольного сечения с фигурными ступенчатым основанием, прямоугольными фленками и накладными элементами растительного орнамента и растительными розетками по внешним граням, накладным металлическим волнообразным орнаментом с вписанным стилизованным изображением якоря по граням верхней части столбов и навершиями в виде трех стилизованных светильников с элементами растительного и волнообразного рисунка и надписями на соединительной планке «К.П.З. 1873»;



створки с гладким основанием со стилизованными длинными гранями и элементами растительного орнамента, горизонтальными заправками и вертикальными стойками с фигурным орнаментом в центральной части и заполнением в виде стилизованного растительного и волнообразного рисунка у основания и в центральной части;

верхняя перемычка с горизонтальным поясом и двумя медальонами со стилизованными навершиями в виде пик, заполненными растительным и волнообразным орнаментом, с вписанным в центральной части в рисунок стилизованным изображением якоря, обвитого гирляндами.







Памятник мичману корабля «Азов» Домашенко А.А.,

№ пп	Виды предметов охраны	Элементы предметов охраны	Фотофиксация
1	2	3	4
1	Объемно-пространственное и решение:	местоположение (восточная часть сада, правее главной аллеи), габариты, конфигурация памятника.	
2	Конструктивная система:	<p>материал стилобата – известняк, плиты из гранита;</p> <p>материал постамента и стелы – туф; материал букв – бронза.</p>	

7			
3	Художественное решение	<p>чугунная стела с полукруглым завершением на чугунном пьедестале, на квадратном известняковом стилобате с плитой полированного гранита и завершена;</p> <p>по краям стелы, с лицевой и бортовой стороны декоративный пояс азбаста, на лицевой стороне слева позолоченное изображение лаврового венка, надпись бронзовыми буквами «Въ память человеколюбиваго подвига А. Домашенко 9-го Сентября 1827 года при берегах Сицилии» и скульптурное изображение кормовой части линейного корабля «Азов» в нижней части стелы;</p> <p>на оборотной стороне бронзовыми буквами выложена надпись: «Офицеры корабля Азова любезному сослуживцу бросившемуся с кормы корабля для спасения погибающего в волнах матроса и запятанному жизнью за столь человеколюбивый поступок».</p>	 






Памятник погибшим членам экипажа клипера «Опрятник».

№ п/п	Виды предметов охраны	Элементы предметов охраны	Фотофиксация
1	2	3	4
1	Объемно-пространственное и решение:	местоположение (юго-восточная часть сада), габариты, конфигурация памятника.	
2	Конструктивная система:	<p>материал столбчат – природный камень;</p> <p>материал постаментов и стелы – гранит;</p> <p>материал флага – галс;</p>	







9		
		<p>материал ограды и декоративных элементов – чугун;</p>  <p>материал памятных досок – металл.</p>
3	Художественное решение	<p>памятник на стилобате из глыбы природного камня на ступенчатом пьедестале из полноронового гранита в виде стелы из глыбы необработанного гранита, имитирующей формой волну, дополненной морскими якорем, звеньями якорной цепи и флагами и стилизованным изображением Андреевского флага;</p> <p>на правой стороне памятника доска желтого металла с надписью «В память погибших на клипере «Опричник» в Индийском Океане в декабре 1861 года»; на левой стороне памятника такая же доска с перечнем погибших;</p> <p>памятник окружен оградой из арматурных стержней, соединенных цепями.</p> 

10






Сад

№ пп	Видовая принадлежность предмета охраны	Предмет охраны	Фотофиксация
1	2	3	4
1	Объемно-пространственное и планировочное решение, рельеф:	<p>историческое сочетание открытых, полуоткрытых и закрытых пространств с ландшафтными группами;</p> <p>рельеф ровный с искусственным холмом грота в завершении западной центральной аллеи;</p> <p>ХОЛМАМИ В СЕВЕРО-ВОСТОЧНОЙ ЧАСТИ САДА;</p>	    



12

		<p>откос нижнего берега докового бассейна в северной части сада;</p> <p>круглая площадка заповне центральной аллеи;</p> <p>местоположение участка двора Петра I (юго-западная часть сада);</p> <p>местоположение исторического прямоугольного бассейна (центральная часть сада);</p>	     
--	--	--	---




13

		<p>визуальные связи грота и центральных ворот ограда по центральной аллее в площадке беседки на откосе ловового бассейна и джозового бассейна; участки культурного слоя.</p>	 
2	<p>Насажение:</p>	<p>особо ценные старовозрастные деревья - обсада холма грота и холмов в восточной части сада (клены остролистные, липы мелколистные);</p> <p>посадки дубов черешчатых и лип мелколистных в виде солитеров и частично сохранившихся групп, рядовые посадки кленов остролистных;</p>	  

14

		<p>мемориальный дуб, посаженный адмиралом С.О. Макаровым (в северной части сада, на уступе склона оврага рядом с лестницей).</p>	
3	<p>Конструктивная система сооружений:</p>	<p>тип дорожек и аллей – щебеночно-песчаной;</p> <p>лестница в северной части: материал ступеней – гранит;</p>	

15

		<p>обкладка лестницы и дорожки – глыбы гранита;</p> <p>матерная стен грота – кирпич, известняк;</p> <p>оформление лицевой части грота – гладкая штукатурка.</p>	  
--	--	---	---

Приложение № 4
к охранному обязательству

Фотографическое изображение объекта культурного наследия федерального значения «Памятник погибшим членам экипажа клипера «Опричник», расположенного по адресу: Санкт-Петербург, г. Кронштадт, Петровская ул., входящего в состав объекта культурного наследия федерального значения «Летний сад», на момент утверждения охранного обязательства



1. Вид с юга.

2



2. Вид с севера.



МИНИСТЕРСТВО КУЛЬТУРЫ
РОССИЙСКОЙ ФЕДЕРАЦИИ

ПРИКАЗ

25 декабря 2019 г.

Москва

№ 2032

Об аттестации экспертов по проведению государственной историко-культурной экспертизы

В соответствии с Федеральным законом от 25 июня 2002 г. № 73-ФЗ «Об объектах культурного наследия (памятниках истории и культуры) народов Российской Федерации», пунктом 9 Положения о государственной историко-культурной экспертизе, утвержденного постановлением Правительства Российской Федерации от 15 июля 2009 г. № 569, Положением о порядке аттестации экспертов по проведению государственной историко-культурной экспертизы, утвержденным приказом Минкультуры России от 26 августа 2010 г. № 563 (в редакции приказа Минкультуры России от 17 октября 2011 г. № 1003), руководствуясь Положением об аттестационной комиссии Минкультуры России, утвержденным приказом Минкультуры России от 29 декабря 2011 г. № 1276, протоколом заседания аттестационной комиссии Минкультуры России от 28 ноября 2019 г., п р и к а з ы в а ю:

1. Аттестовать экспертов по проведению государственной историко-культурной экспертизы согласно приложению к настоящему приказу.

2

2. Департаменту государственной охраны культурного наследия (Р.А.Рыбало) обеспечить размещение информации об аттестованных экспертах на официальном сайте Минкультуры России в сети Интернет.

3. Контроль за исполнением настоящего приказа оставляю за собой.

Заместитель Министра



С.Г.Обрывалин

Приложение

Утверждено приказом
Министерства культуры
Российской Федерации

от «25» 12. 2019 г. № 2032

Аттестованные эксперты по проведению
государственной историко-культурной экспертизы

№ п/п	Фамилия, имя, отчество соискателя	Объекты экспертизы
1.	Аверьянова Александра Евгеньевна	- проектная документация на проведение работ по сохранению объектов культурного наследия.
2.	Агальцов Александр Геннадьевич	<ul style="list-style-type: none"> - выявленные объекты культурного наследия в целях обоснования целесообразности включения данных объектов в реестр; - документы, обосновывающие включение объектов культурного наследия в реестр; - документы, обосновывающие изменение категории историко-культурного значения объекта культурного наследия; - документы, обосновывающие отнесение объекта культурного наследия к историко-культурным заповедникам, особо ценным объектам культурного наследия народов Российской Федерации либо объектам всемирного культурного и природного наследия; - проектная документация на проведение работ по сохранению объектов культурного наследия; - проекты зон охраны объекта культурного наследия; - документация или разделы документация, обосновывающие меры по обеспечению сохранности объекта культурного наследия, включенного в реестр, выявленного объекта культурного наследия либо объекта, обладающего признаками объекта культурного наследия, при проведении земляных,

		мелноративных, хозяйственных работ, указанных в статье 30 Федерального закона от 25.06.2002 № 73-ФЗ «Об объектах культурного наследия (памятниках истории и культуры) народов Российской Федерации» (далее – Федеральный закон) работ по использованию лесов и иных работ в границах территории объекта культурного наследия либо на земельном участке, непосредственно связанном с земельным участком в границах территории объекта культурного наследия.
3.	Андреева Татьяна Евгеньевна	<ul style="list-style-type: none"> - выявленные объекты культурного наследия в целях обоснования целесообразности включения данных объектов в реестр; - документы, обосновывающие включение объектов культурного наследия в реестр; - документы, обосновывающие изменение категории историко-культурного значения объекта культурного наследия; - документы, обосновывающие исключение объектов культурного наследия из реестра; - проектная документация на проведение работ по сохранению объектов культурного наследия.
4.	Белоярская Ирина Константиновна	<ul style="list-style-type: none"> - выявленные объекты культурного наследия в целях обоснования целесообразности включения данных объектов в реестр; - документы, обосновывающие включение объектов культурного наследия в реестр; - документы, обосновывающие изменение категории историко-культурного значения объекта культурного наследия; - документация или разделы документации, обосновывающие меры по обеспечению сохранности объекта культурного наследия, включенного в реестр, выявленного объекта культурного наследия либо объекта, обладающего признаками объекта культурного наследия, при проведении земляных, мелноративных, хозяйственных работ, указанных в статье 30 Федерального закона работ по использованию лесов и иных работ в границах территории объекта культурного наследия либо на земельном участке, непосредственно связанном с земельным участком в границах территории объекта культурного наследия.
5.	Глинская Наталья Борисовна	<ul style="list-style-type: none"> - выявленные объекты культурного наследия в целях обоснования целесообразности включения данных объектов в реестр;

		<ul style="list-style-type: none"> - документы, обосновывающие включение объектов культурного наследия в реестр; - документы, обосновывающие изменение категории историко-культурного значения объекта культурного наследия; - проектная документация на проведение работ по сохранению объектов культурного наследия.
6.	Глухов Александр Анатольевич	<ul style="list-style-type: none"> - выявленные объекты культурного наследия в целях обоснования целесообразности включения данных объектов в реестр; - земли, подлежащие воздействию земляных, строительных, мелиоративных, хозяйственных работ, предусмотренных статьей 25 Лесного кодекса Российской Федерации работ по использованию лесов (за исключением работ, указанных в пунктах 3, 4 и 7 части 1 статьи 25 Лесного кодекса Российской Федерации) и иных работ, в случае, если указанные земли расположены в границах территорий, утвержденных в соответствии с пунктом 34.2 пункта 1 статьи 9 Федерального закона; - документы, обосновывающие включение объектов культурного наследия в реестр.
7.	Губин Ян Владимирович	<ul style="list-style-type: none"> - документы, обосновывающие исключение объектов культурного наследия из реестра; - документация или разделы документации, обосновывающие меры по обеспечению сохранности объекта культурного наследия, включенного в реестр, выявленного объекта культурного наследия либо объекта, обладающего признаками объекта культурного наследия, при проведении земляных, мелиоративных, хозяйственных работ, указанных в статье 30 Федерального закона работ по использованию лесов и иных работ в границах территории объекта культурного наследия либо на земельном участке, непосредственно связанном с земельным участком в границах территории объекта культурного наследия.
8.	Гулякова Олеся Владимировна	<ul style="list-style-type: none"> - выявленные объекты культурного наследия в целях обоснования целесообразности включения данных объектов в реестр; - документы, обосновывающие включение объектов культурного наследия в реестр; - документы, обосновывающие изменение категории историко-культурного значения объекта культурного наследия.

9.	Давыдова Нина Анатольевна	<ul style="list-style-type: none"> - выявленные объекты культурного наследия в целях обоснования целесообразности включения данных объектов в реестр; - документы, обосновывающие включение объектов культурного наследия в реестр; - документы, обосновывающие изменение категории историко-культурного значения объекта культурного наследия; - проектная документация на проведение работ по сохранению объектов культурного наследия.
10.	Дроздов Алексей Владимирович	<ul style="list-style-type: none"> - выявленные объекты культурного наследия в целях обоснования целесообразности включения данных объектов в реестр; - документы, обосновывающие включение объектов культурного наследия в реестр; - документы, обосновывающие изменение категории историко-культурного значения объекта культурного наследия; - проектная документация на проведение работ по сохранению объектов культурного наследия.
11.	Калинин Валерий Александрович	<ul style="list-style-type: none"> - проектная документация на проведение работ по сохранению объектов культурного наследия.
12.	Киселев Станислав Борисович	<ul style="list-style-type: none"> - выявленные объекты культурного наследия в целях обоснования целесообразности включения данных объектов в реестр; - документы, обосновывающие включение объектов культурного наследия в реестр; - документы, обосновывающие изменение категории историко-культурного значения объекта культурного наследия; - документы, обосновывающие отнесение объекта культурного наследия к историко-культурным заповедникам, особо ценным объектам культурного наследия народов Российской Федерации либо объектам всемирного культурного и природного наследия.
13.	Конев Владимир Николаевич	<ul style="list-style-type: none"> - выявленные объекты культурного наследия в целях обоснования целесообразности включения данных объектов в реестр; - документы, обосновывающие включение объектов культурного наследия в реестр; - документы, обосновывающие изменение категории историко-культурного значения объекта культурного наследия.

14.	Кузнецова Елена Анатольевна	<ul style="list-style-type: none"> - выявленные объекты культурного наследия в целях обоснования целесообразности включения данных объектов в реестр; - документы, обосновывающие включение объектов культурного наследия в реестр; - документы, обосновывающие изменение категории историко-культурного значения объекта культурного наследия; - документы, обосновывающие исключение объектов культурного наследия из реестра.
15.	Логинов Антон Викторович	<ul style="list-style-type: none"> - выявленные объекты культурного наследия в целях обоснования целесообразности включения данных объектов в реестр.
16.	Маевская Татьяна Ивановна	<ul style="list-style-type: none"> - выявленные объекты культурного наследия в целях обоснования целесообразности включения данных объектов в реестр; - документы, обосновывающие включение объектов культурного наследия в реестр; - документы, обосновывающие изменение категории историко-культурного значения объекта культурного наследия.
17.	Макарова Мария Валерьевна	<ul style="list-style-type: none"> - выявленные объекты культурного наследия в целях обоснования целесообразности включения данных объектов в реестр; - документы, обосновывающие включение объектов культурного наследия в реестр; - документы, обосновывающие изменение категории историко-культурного значения объекта культурного наследия; - проектная документация на проведение работ по сохранению объектов культурного наследия; - документация или разделы документации, обосновывающие меры по обеспечению сохранности объекта культурного наследия, включенного в реестр, выявленного объекта культурного наследия либо объекта, обладающего признаками объекта культурного наследия, при проведении земляных, мелиоративных, хозяйственных работ, указанных в статье 30 Федерального закона работ по использованию лесов и иных работ в границах территории объекта культурного наследия либо на земельном участке, непосредственно связанном с земельным участком в границах территории объекта культурного наследия.

18.	Петришкин Ирина Михайловна	<ul style="list-style-type: none"> - выявленные объекты культурного наследия в целях обоснования целесообразности включения данных объектов в реестр; - документы, обосновывающие включение объектов культурного наследия в реестр; - документы, обосновывающие изменение категории историко-культурного значения объекта культурного наследия; - проектная документация на проведение работ по сохранению объектов культурного наследия.
19.	Поддубная Нина Георгиевна	<ul style="list-style-type: none"> - выявленные объекты культурного наследия в целях обоснования целесообразности включения данных объектов в реестр; - документы, обосновывающие включение объектов культурного наследия в реестр; - проекты зон охраны объекта культурного наследия.
20.	Полетайкин Вячеслав Владимирович	<ul style="list-style-type: none"> - выявленные объекты культурного наследия в целях обоснования целесообразности включения данных объектов в реестр; - документы, обосновывающие включение объектов культурного наследия в реестр; - проектная документация на проведение работ по сохранению объектов культурного наследия; - документация или разделы документации, обосновывающие меры по обеспечению сохранности объекта культурного наследия, включенного в реестр, выявленного объекта культурного наследия либо объекта, обладающего признаками объекта культурного наследия, при проведении земляных, мелиоративных, хозяйственных работ, указанных в статье 30 Федерального закона работ по использованию лесов и иных работ в границах территории объекта культурного наследия либо на земельном участке, непосредственно связанном с земельным участком в границах территории объекта культурного наследия.
21.	Прокофьев Михаил Федорович	<ul style="list-style-type: none"> - выявленные объекты культурного наследия в целях обоснования целесообразности включения данных объектов в реестр; - документы, обосновывающие включение объектов культурного наследия в реестр; - документы, обосновывающие изменение категории историко-культурного значения объекта культурного наследия;

		<ul style="list-style-type: none"> - документы, обосновывающие исключение объектов культурного наследия из реестра; - проектная документация на проведение работ по сохранению объектов культурного наследия.
22.	Салыхов Альберт Рабисович	<ul style="list-style-type: none"> - выявленные объекты культурного наследия в целях обоснования целесообразности включения данных объектов в реестр; - документы, обосновывающие включение объектов культурного наследия в реестр; - документы, обосновывающие изменение категории историко-культурного значения объекта культурного наследия.
23.	Свиридовский Олег Антонович	<ul style="list-style-type: none"> - проектная документация на проведение работ по сохранению объектов культурного наследия; - документация или разделы документации, обосновывающие меры по обеспечению сохранности объекта культурного наследия, включенного в реестр, выявленного объекта культурного наследия либо объекта, обладающего признаками объекта культурного наследия, при проведении земляных, мелиоративных, хозяйственных работ, указанных в статье 30 Федерального закона работ по использованию лесов и иных работ в границах территории объекта культурного наследия либо на земельном участке, непосредственно связанном с земельным участком в границах территории объекта культурного наследия.
24.	Сергеева Галина Алексеевна	<ul style="list-style-type: none"> - выявленные объекты культурного наследия в целях обоснования целесообразности включения данных объектов в реестр; - документы, обосновывающие включение объектов культурного наследия в реестр; - документы, обосновывающие изменение категории историко-культурного значения объекта культурного наследия; - проектная документация на проведение работ по сохранению объектов культурного наследия; - документация или разделы документации, обосновывающие меры по обеспечению сохранности объекта культурного наследия, включенного в реестр, выявленного объекта культурного наследия либо объекта, обладающего признаками объекта культурного наследия, при проведении земляных, мелиоративных, хозяйственных работ, указанных в статье 30 Федерального закона работ по

		использованию лесов и иных работ в границах территории объекта культурного наследия либо на земельном участке, непосредственно связанном с земельным участком в границах территории объекта культурного наследия.
25.	Страхова Людмила Дмитриевна	<ul style="list-style-type: none"> - выявленные объекты культурного наследия в целях обоснования целесообразности включения данных объектов в реестр; - документы, обосновывающие включение объектов культурного наследия в реестр; - документы, обосновывающие изменение категории историко-культурного значения объекта культурного наследия; - документы, обосновывающие отнесение объекта культурного наследия к историко-культурным заповедникам, особо ценным объектам культурного наследия народов Российской Федерации либо объектам всемирного культурного и природного наследия; - проекты зон охраны объекта культурного наследия; - проектная документация на проведение работ по сохранению объектов культурного наследия; - документация или разделы документации, обосновывающие меры по обеспечению сохранности объекта культурного наследия, включенного в реестр, выявленного объекта культурного наследия либо объекта, обладающего признаками объекта культурного наследия, при проведении земляных, мелиоративных, хозяйственных работ, указанных в статье 30 Федерального закона работ по использованию лесов и иных работ в границах территории объекта культурного наследия либо на земельном участке, непосредственно связанном с земельным участком в границах территории объекта культурного наследия.
26.	Стрельбицкий Иван Георгиевич	<ul style="list-style-type: none"> - выявленные объекты культурного наследия в целях обоснования целесообразности включения данных объектов в реестр; - документы, обосновывающие включение объектов культурного наследия в реестр; - документы, обосновывающие отнесение объекта культурного наследия к историко-культурным заповедникам, особо ценным объектам культурного наследия народов Российской

		<p>Федерации либо объектам всемирного культурного и природного наследия;</p> <ul style="list-style-type: none"> - проектная документация на проведение работ по сохранению объектов культурного наследия; - документация или разделы документации, обосновывающие меры по обеспечению сохранности объекта культурного наследия, включенного в реестр, выявленного объекта культурного наследия либо объекта, обладающего признаками объекта культурного наследия, при проведении земляных, мелиоративных, хозяйственных работ, указанных в статье 30 Федерального закона работ по использованию лесов и иных работ в границах территории объекта культурного наследия либо на земельном участке, непосредственно связанном с земельным участком в границах территории объекта культурного наследия.
27.	Терлецкий Сергей Константинович	<ul style="list-style-type: none"> - проектная документация на проведение работ по сохранению объектов культурного наследия.
28.	Терская Ирина Владимировна	<ul style="list-style-type: none"> - выявленные объекты культурного наследия в целях обоснования целесообразности включения данных объектов в реестр; - документы, обосновывающие включение объектов культурного наследия в реестр; документы, обосновывающие изменение категории историко-культурного значения объекта культурного наследия; - проектная документация на проведение работ по сохранению объектов культурного наследия; - документация или разделы документации, обосновывающие меры по обеспечению сохранности объекта культурного наследия, включенного в реестр, выявленного объекта культурного наследия либо объекта, обладающего признаками объекта культурного наследия, при проведении земляных, мелиоративных, хозяйственных работ, указанных в статье 30 Федерального закона работ по использованию лесов и иных работ в границах территории объекта культурного наследия либо на земельном участке, непосредственно связанном с земельным участком в границах территории объекта культурного наследия.

29.	Тихомиров Александр Михайлович	<ul style="list-style-type: none"> - выявленные объекты культурного наследия в целях обоснования целесообразности включения данных объектов в реестр; - документы, обосновывающие включение объектов культурного наследия в реестр; - документы, обосновывающие изменение категории историко-культурного значения объекта культурного наследия; - документы, обосновывающие исключение объектов культурного наследия из реестра.
30.	Тихомиров Константин Николаевич	<ul style="list-style-type: none"> - выявленные объекты культурного наследия в целях обоснования целесообразности включения данных объектов в реестр; - документы, обосновывающие включение объектов культурного наследия в реестр; - земли, подлежащие воздействию земляных, строительных, мелиоративных, хозяйственных работ, предусмотренных статьей 25 Лесного кодекса Российской Федерации работ по использованию лесов (за исключением работ, указанных в пунктах 3, 4 и 7 части 1 статьи 25 Лесного кодекса Российской Федерации) и иных работ, в случае, если указанные земли расположены в границах территорий, утвержденных в соответствии с пунктом 34.2 пункта 1 статьи 9 Федерального закона; <i>документация, за исключением полученных отчетов о выполненных археологических полевых работах, содержащая результаты исследований, в соответствии с которыми определяется наличие или отсутствие объектов, обладающих признаками объекта культурного наследия, на земельных участках, подлежащих воздействию земляных, строительных, мелиоративных, хозяйственных работ, указанных в статье 30 Федерального закона работ по использованию лесов и иных работ.</i>
31.	Турова Екатерина Алексеевна	<ul style="list-style-type: none"> - выявленные объекты культурного наследия в целях обоснования целесообразности включения данных объектов в реестр; - документы, обосновывающие включение объектов культурного наследия в реестр; - проектная документация на проведение работ по сохранению объектов культурного наследия.
32.	Хаутиев Шарпудин Маулиевич	<ul style="list-style-type: none"> - выявленные объекты культурного наследия в целях обоснования целесообразности включения данных объектов в реестр;

		<ul style="list-style-type: none"> - документы, обосновывающие включение объектов культурного наследия в реестр; - документы, обосновывающие исключение объектов культурного наследия из реестра; - документы, обосновывающие изменение категории историко-культурного значения объекта культурного наследия; - проекты зон охраны объекта культурного наследия; - проектная документация на проведение работ по сохранению объектов культурного наследия; - документация или разделы документации, обосновывающие меры по обеспечению сохранности объекта культурного наследия, включенного в реестр, выявленного объекта культурного наследия либо объекта, обладающего признаками объекта культурного наследия, при проведении земляных, мелиоративных, хозяйственных работ, указанных в статье 30 Федерального закона работ по использованию лесов и иных работ в границах территории объекта культурного наследия либо на земельном участке, непосредственно связанном с земельным участком в границах территории объекта культурного наследия; - документация, обосновывающая границы защитной зоны объекта культурного наследия.
33.	Яковлева Ольга Борисовна	<ul style="list-style-type: none"> - выявленные объекты культурного наследия в целях обоснования целесообразности включения данных объектов в реестр; - документы, обосновывающие включение объектов культурного наследия в реестр; - документы, обосновывающие изменение категории историко-культурного значения объекта культурного наследия; - проектная документация на проведение работ по сохранению объектов культурного наследия.

ПРИЛОЖЕНИЕ 76

к Акту по результатам ГОСУДАРСТВЕННОЙ ИСТОРИКО-КУЛЬТУРНОЙ ЭКСПЕРТИЗЫ документации, обозначающей меры по обеспечению сохранности объекта культурного наследия федерального значения «Дом губернской 1-й», расположенного по адресу: Санкт-Петербург, город Кронштадт, Петровская ул., д. 8, корп.2, лит. А, объекта культурного наследия федерального значения «Дом губернской 2-й», расположенного по адресу: Санкт-Петербург, город Кронштадт, Петровская ул., д. 8, корп.3, лит. А, объекта культурного наследия федерального значения «Дом губернской 3-й», расположенного по адресу: Санкт-Петербург, город Кронштадт, Петровская ул., д. 10, корп.2, лит. А, объекта культурного наследия федерального значения «Дом губернской 4-й», расположенного по адресу: Санкт-Петербург, город Кронштадт, Петровская ул., д. 10, корп.3, лит. А, объекта культурного наследия федерального значения «Дом губернской 5-й», расположенного по адресу: Санкт-Петербург, город Кронштадт, Петровская ул., д. 12, лит. А, объекта культурного наследия федерального значения «Дом губернской 6-й», расположенного по адресу: Санкт-Петербург, город Кронштадт, Красная ул., д. 2, лит. А, объекта культурного наследия федерального значения «Дом губернской 7-й», расположенного по адресу: Санкт-Петербург, город Кронштадт, Петровская ул., д. 14, лит. Б, объекта культурного наследия федерального значения «Дом губернской 8-й», расположенного по адресу: Санкт-Петербург, город Кронштадт, Петровская ул., д. 16/2, лит. А (г. Кронштадт, Петровская ул., 16, Коммунистическая ул., 2), объекта культурного наследия федерального значения «Дом губернской 9-й», расположенного по адресу: Санкт-Петербург, город Кронштадт, Петровская ул., д. 16/2, лит. А (г. Кронштадт, Петровская ул., 16-а), объекта культурного наследия федерального значения «Образцовая склярня», расположенного по адресу: Санкт-Петербург, город Кронштадт, Петровская ул., д. 14, лит. А; д.14, лит.Б (г. Кронштадт, Петровская ул., 14), выделенного объекта культурного наследия «Жилый дом», расположенного по адресу: Санкт-Петербург, г. Кронштадт, Петровская ул., д.8, корп. 4, лит. А (Петровская ул., 8, корп. 4), выделенного объекта культурного наследия «Жилый дом», расположенного по адресу: Санкт-Петербург, г. Кронштадт, Петровская ул., д.10, корп. 4, лит. А (Петровская ул., 10, корп. 4), объекта культурного наследия регионального значения «Жилый дом купца Васильева», расположенного по адресу: Санкт-Петербург, г. Кронштадт, Петровская ул., д. 13/6, лит. А (Остябрьская ул., 13, Красная ул., 6), объекта культурного наследия регионального значения «Жилый дом купца Васильева», расположенного по адресу: Санкт-Петербург, г. Кронштадт, Петровская ул., д. 15, лит. А (Остябрьская ул., 15, Красная ул., 3), объекта культурного наследия федерального значения «Летний сад», расположенного по адресу: Санкт-Петербург, г. Кронштадт, Петровская ул., объекта культурного наследия федерального значения «Первый учебный морской экипаж» при проведении земляных, прокатных, земляных, строительных работ на объекте «Реконструкция тепловых сетей в квартале 51, г. Кронштадт», на земельном участке, непосредственно связанном с земельными участками в границах территории объектов культурного наследия («Маршрутная по ул., д. 8, корп.2, лит. А, объекта культурного наследия федерального значения «Дом губернской 1-й», расположенного по адресу: Санкт-Петербург, город Кронштадт, Петровская ул., д. 8, корп.3, лит. А, объекта культурного наследия федерального значения «Дом губернской 2-й», расположенного по адресу: Санкт-Петербург, город Кронштадт, Петровская ул., д. 10, корп.2, лит. А, объекта культурного наследия федерального значения «Дом губернской 4-й», расположенного по адресу: Санкт-Петербург, город Кронштадт, Петровская ул., д. 10, корп.3, лит. А, объекта культурного наследия федерального значения «Дом губернской 5-й», расположенного по адресу: Санкт-Петербург, город Кронштадт, Петровская ул., д. 12, лит. А, объекта культурного наследия федерального значения «Дом губернской 6-й», расположенного по адресу: Санкт-Петербург, город Кронштадт, Красная ул., д. 2, лит. А, объекта культурного наследия федерального значения «Дом губернской 7-й», расположенного по адресу: Санкт-Петербург, город Кронштадт, Петровская ул., д. 14, лит. Б, объекта культурного наследия федерального значения «Дом губернской 8-й», расположенного по адресу: Санкт-Петербург, город Кронштадт, Петровская ул., д. 16/2, лит. А (г. Кронштадт, Петровская ул., 16, Коммунистическая ул., 2), объекта культурного наследия федерального значения «Дом губернской 9-й», расположенного по адресу: Санкт-Петербург, город Кронштадт, Петровская ул., д. 16/2, лит. А (г. Кронштадт, Петровская ул., 16-а), объекта культурного наследия федерального значения «Образцовая склярня», расположенного по адресу: Санкт-Петербург, город Кронштадт, Петровская ул., д. 14, лит. А; д.14, лит.Б (г. Кронштадт, Петровская ул., 14), выделенного объекта культурного наследия «Жилый дом», расположенного по адресу: Санкт-Петербург, г. Кронштадт, Петровская ул., д.8, корп. 4, лит. А (Петровская ул., 8, корп. 4) выделенного объекта культурного наследия «Жилый дом», расположенного по адресу: Санкт-Петербург, г. Кронштадт, Петровская ул., д.10, корп. 4, лит. А (Петровская ул., 10, корп. 4), объекта культурного наследия регионального значения «Жилый дом купца Васильева», расположенного по адресу: Санкт-Петербург, г. Кронштадт, Петровская ул., д. 15, лит. А (Остябрьская ул., 15, Красная ул., 3), а также объекта культурного наследия федерального значения «Летний сад», расположенного по адресу: Санкт-Петербург, г. Кронштадт, Петровская ул., объекта культурного наследия федерального значения «Первый учебный морской экипаж», при реализации проектного решения «Реконструкция тепловых сетей в квартале 51, г. Кронштадт», инв.№: 78-10-2219-ОСД031, ООО «ЦНБИС», 2022 г.)

Копия договора на проведение Государственной историко-культурной экспертизы документации №01-24 от 24.01.2022 г., копии доп. соглашений к договору с экспертом

ДОГОВОР ПОДРЯДА № 01.24

г. Санкт-Петербург

24 января 2022 года

ООО «ЦЕНТР ИНЖЕНЕРНЫХ ИССЛЕДОВАНИЙ В СТРОИТЕЛЬСТВЕ», в лице генерального директора Максима Станислава Александровича, действующего на основании Устава, именуемое в дальнейшем «Заказчик» с одной стороны, и гражданин Полетаев Вячеслав Владимирович, именуемый в дальнейшем «Эксперт», с другой стороны (совместно – «Стороны»), заключили настоящий договор о нижеследующем:

1.1. Эксперт обязуется выполнять следующую работу:

Выполнение государственной историко-культурной экспертизы в отношении объекта экспертизы:

документации, обосновывающей меры по обеспечению сохранности объекта культурного наследия федерального значения «Губернское здание», выявленного объекта культурного наследия «Житой дом», расположенного по адресу: Санкт-Петербург, г. Кронштадт, Петровская ул., д.8, корп. 4, лит. А (Петровская ул., 8, корп. 4), выявленного объекта культурного наследия «Житой дом», расположенного по адресу: Санкт-Петербург, г. Кронштадт, Петровская ул., д.10, корп. 4, лит. А (Петровская ул., 10, корп. 4), объекта культурного наследия регионального значения «Житой дом купца Васильева», расположенного по адресу: Санкт-Петербург, г. Кронштадт, Петровская ул., д.13б, лит. А (Октябрьская ул., 13, Красная ул., 6), объекта культурного наследия регионального значения «Житой дом купца Васильева», расположенного по адресу: Санкт-Петербург, г. Кронштадт, Петровская ул., д.15, Красная ул., 3), выявленного объекта культурного наследия «Житой дом», расположенного по адресу: Санкт-Петербург, г. Кронштадт, Петровская ул., д.19, лит. А (Петровская ул., 19) объекта культурного наследия федерального значения «Летний сад», расположенного по адресу: Санкт-Петербург, г. Кронштадт, Петровская ул., объекта культурного наследия федерального значения «Первый учебный верный экипаж» при проведении изысканий, мониторинга и (или) исполнительных работ, предусмотренных статьей 25 Лесного кодекса Российской Федерации работ по использованию лесов и иных работ в границах территории объекта культурного наследия и на земельных участках, непосредственно связанных с земельными участками в границах территории объектов культурного наследия (пп «а» и 11(1) Положения о государственной историко-культурной экспертизе, утвержденного Постановлением Правительства РФ от 13 июля 2009 года № 609) – «обеспечение сохранности объекта культурного наследия федерального значения «Губернское здание», выявленного объекта культурного наследия «Житой дом», расположенного по адресу: Санкт-Петербург, г. Кронштадт, Петровская ул., д.8, корп. 4, лит. А (Петровская ул., 8, корп. 4), выявленного объекта культурного наследия «Житой дом», расположенного по адресу: Санкт-Петербург, г. Кронштадт, Петровская ул., д.10, корп. 4, лит. А (Петровская ул., 10, корп. 4), объекта культурного наследия регионального значения «Житой дом купца Васильева», расположенного по адресу: Санкт-Петербург, г. Кронштадт, Петровская ул., д.13б, лит. А (Октябрьская ул., 13, Красная ул., 6), объекта культурного наследия регионального значения «Житой дом купца Васильева», расположенного по адресу: Санкт-Петербург, г. Кронштадт, Петровская ул., д.15, лит. А (Октябрьская ул., 15, Красная ул., 3), выявленного объекта культурного наследия «Житой дом», расположенного по адресу: Санкт-Петербург, г. Кронштадт, Петровская ул., д.19, лит. А (Петровская ул., 19), а также объекта культурного наследия федерального значения «Летний сад», расположенного по адресу: Санкт-Петербург, г. Кронштадт, Петровская ул., объекта культурного наследия федерального значения «Первый учебный верный экипаж», при реализации в объекте решения «Реконструкция тепловых сетей в квартале 01, г. Кронштадт, шафр: 19-10-2219-00044, разработавшая ООО «Центр инженерных исследований в строительстве» в 2022 году, на основании Договора об аттестации экспертов Министерства культуры РФ №0202 от 25.12.2019г.

1.2. Для выполнения работы Заказчик обязуется предоставить исходные материалы.

1.3. Срок действия настоящего договора устанавливается на срок выполнения работ по договору, а именно с даты подписания договора по 31 декабря 2022 года.

1.4. Стоимость работ по настоящему договору составляет [REDACTED] рублей [REDACTED] копеек, в том числе НДС/П (18%) [REDACTED] рублей [REDACTED] копеек. Обязательность по оплате НДС/П лежит на Заказчике.

1.5. Оплата по договору производится Заказчиком на условиях 100% предоплаты в течение 10 (десяти) рабочих дней с момента заключения договора.

1.6. Работа считается успешно законченной при подписании Сторонами акта приема-передачи выполненных работ.

1.7. Работа, не исполненная в срок, а также не соответствующая предъявленным требованиям, не оплачивается. В этих случаях за Заказчиком остается право расторжения договора в одностороннем порядке. В случае расторжения договора, Эксперт обязан вернуть перечисленные денежные средства за не оказанные услуги в течение 5 (пяти) рабочих дней с момента подписания соглашения о расторжении договора.

1.8. Особые условия нет.

1.9. Отношения сторон, в том числе ответственность по настоящему договору регулируются гражданским законодательством.

1.10. Настоящий договор составлен в двух идентичных экземплярах, по одному для каждой из Сторон.

ЗАКАЗЧИК

Общество с ограниченной ответственностью «ЦЕНТР
ИНЖЕНЕРНЫХ ИССЛЕДОВАНИЙ В СТРОИТЕЛЬСТВЕ»
ИНН 7802284381
КПП 780301001
ОГРН 1157817099189
Адрес: 194902, Санкт-Петербург, ул.Левая 52-1А,
р/с 4070211091000029248
Банк: АО «ТННБКОФФ БАНК»
к/с 3010181014525000974
БИК 044525974

Генеральный директор ООО «ЦНИВС»

С.А. Машов



ЭКСПЕРТ:

Физическое лицо:
Государственный эксперт
Министерства культуры РФ
Полетаев Вячеслав Владимирович
Паспорт гражданина РФ: 04 04 № 997287
Выдан: 07.10.2005 УВД Октябрьского района г. Кронштадта
Зарегистрирован по адресу: г. Санкт-Петербург, Московский
проспект, д. 199, кв. 24.
ИНН 246316499875
ПФ № 096 594 569 68
Банк: Получателя Ден.Сч. № 9005501762 ИАО Сбербанк
к/с 3010181050400000653
БИК Банка 044030653
СЧЕТ получателя 42307810655166761635

Полетаев Вячеслав Владимирович

**Дополнительное соглашение к
Договору подряда 01-24 от «24» января 2022 г.**

г. Санкт-Петербург

«14» июля 2022 г.

ООО «ЦЕНТР ИНЖЕНЕРНЫХ ИЗЫСКАНИЙ В СТРОИТЕЛЬСТВЕ», в лице генерального директора Михаила Александровича действующего на основании Устава, именуемое в дальнейшем «Заказчик», с одной стороны,

и гражданин Колетаев Вячеслав Владимирович, именуемый в дальнейшем «Эксперт», с другой стороны (совместно – «Стороны»), совместно далее именуемые «Стороны», заключили дополнительное соглашение (далее - Соглашение) по договору подряда 01-24 от «24» января 2022 г. (далее - Договор):

1.1. В связи с необходимостью внесения исправлений технической ошибки в документацию, обосновывающей меры по обеспечению сохранности объекта культурного наследия федерального значения «Губернские дома», выявленного объекта культурного наследия «Житой дом», расположенного по адресу: Санкт-Петербург, г. Кронштадт, Петровская ул., д.8, корп. 4, лит. А (Петровская ул., 8, корп. 4), выявленного объекта культурного наследия «Житой дом», расположенного по адресу: Санкт-Петербург, г. Кронштадт, Петровская ул., д.10, корп. 4, лит. А (Петровская ул., 10, корп. 4), объекта культурного наследия регионального значения «Житой дом купца Васильева», расположенного по адресу: Санкт-Петербург, г. Кронштадт, Петровская ул., д. 13/6, лит. А (Октябрьская ул., 13, Красная ул., 6), объекта культурного наследия регионального значения «Житой дом купца Васильева», расположенного по адресу: Санкт-Петербург, г. Кронштадт, Петровская ул., д. 15, лит. А (Октябрьская ул., 15, Красная ул., 3), выявленного объекта культурного наследия «Житой дом», расположенного по адресу: Санкт-Петербург, г. Кронштадт, Петровская ул., д.19, лит. А (Петровская ул., 19) объекта культурного наследия федерального значения «Летний сад», расположенного по адресу: Санкт-Петербург, г. Кронштадт, Петровская ул., объекта культурного наследия федерального значения «Первый учебный морской экипаж» при проведении изыскательских, проектных, земляных, строительных работ на объекте «Реконструкция тепловых сетей в квартале 51, г. Кронштадт», на земельном участке, непосредственно связанном с земельным участком в границах территории объектов культурного наследия («Мероприятия по обеспечению сохранности объекта культурного наследия федерального значения «Губернские дома», выявленного объекта культурного наследия «Житой дом», расположенного по адресу: Санкт-Петербург, г. Кронштадт, Петровская ул., д.8, корп. 4, лит. А (Петровская ул., 8, корп. 4), выявленного объекта культурного наследия «Житой дом», расположенного по адресу: Санкт-Петербург, г. Кронштадт, Петровская ул., д.10, корп. 4, лит. А (Петровская ул., 10, корп. 4), объекта культурного наследия регионального значения «Житой дом купца Васильева», расположенного по адресу: Санкт-Петербург, г. Кронштадт, Петровская ул., д. 13/6, лит. А (Октябрьская ул., 13, Красная ул., 6), объекта культурного наследия регионального значения «Житой дом купца Васильева», расположенного по адресу: Санкт-Петербург, г. Кронштадт, Петровская ул., д. 15, лит. А (Октябрьская ул., 15, Красная ул., 3), выявленного объекта культурного наследия «Житой дом», расположенного по адресу: Санкт-Петербург, г. Кронштадт, Петровская ул., д.19, лит. А (Петровская ул., 19), а также объекта культурного наследия федерального значения «Летний сад», расположенного по адресу: Санкт-Петербург, г. Кронштадт, Петровская ул., объекта культурного наследия федерального значения «Первый учебный морской экипаж», при реализации проектного решения «Реконструкция тепловых сетей в квартале 51, г. Кронштадт», шифр: 78-10-2219-ОСОКП, ООО «ЦНИВС», 2022 г.) Стороны пришли к соглашению о внесении изменений в Договор.

1.2. Пункт 1.3 вышеуказанного Договора изложить в следующей редакции: «1.3.1. Срок действия настоящего договора устанавливается на срок выполнения работ по договору, а именно с «14» июля 2022 года по «31» декабря 2022 года.

1.3.2. Срок выполнения Работ по Договору не включает сроки рассмотрения акта государственной историко-культурной экспертизы региональным органом охраны объектов культурного наследия (КГИОП). Нормативный срок рассмотрения документации КГИОП составляет 45 рабочих дней.

1.3.3. В случае поступления замечаний к тому комплексу научных исследований от согласующих и контролирующих органов (государственный орган охраны объектов культурного наследия) Исполнитель обязан устранить данные замечания за свой счет в случае наличия вины Исполнителя.»

1.3. Дополнить текст договора следующим пунктом: «1.10. Стороны признают равную юридическую силу собственноручной подписи и факсимильной подписи на дополнительных соглашениях к настоящему договору, а также на иных документах, имеющих значение для его исполнения, изменения или прекращения.

1.4. Стоимость работ по договору и порядок расчетов остаются неизменными.

1.5. Настоящее Соглашение составлено в двух подлинных экземплярах, имеющих равную юридическую силу, по одному для каждой из Сторон.

1.6. Настоящее Соглашение вступает в силу с момента его подписания представителями Сторон.

ЗАКАЗЧИК:

Общество с ограниченной ответственностью «ЦЕНТР ИНЖЕНЕРНЫХ ИЗЫСКАНИЙ В СТРОИТЕЛЬСТВЕ»

ИНН 7802284381

КПП 780201001

СГРН 1157847099189

Адрес: 194362, г. Санкт-Петербург, п. Парголово, тер. Михайловка, ул. Ленина, д. 52, литера А, корп. 2, пом. 1-Н
р/с 40702810703270906220

Точка ПАО Банка «ФК Открытие»

к/с 30101810845250906998

БИК 044525999

Генеральный директор ООО «ИЗОИТО»

С.А. Мизин



ЭКСПЕРТ:

Физическое лицо

Государственный деятель

Министерства культуры РФ (эксперт, доп. приложение ПИКЭ – Проект МК РФ от 25.12.2019 г. №2032)

В.В. Полежакин

**Дополнительное соглашение к
Договору подряда 01-24 от «24» января 2022 г.**

г. Санкт-Петербург

«23» сентября 2022 г.

ООО «ЦЕНТР ИНЖЕНЕРНЫХ ИЗЫСКАНИЙ В СТРОИТЕЛЬСТВЕ», в лице генерального директора Макаева Станислава Александровича, действующего на основании Устава, именуемое в дальнейшем «Заказчик», с одной стороны,

и гражданин Полетайкин Вячеслав Владимирович, именуемый в дальнейшем «Эксперт», с другой стороны (совместно – «Стороны»), совместно далее именуемые «Стороны», заключили дополнительное соглашение (далее - Соглашение) по Договору подряда 01-24 от «24» января 2022 г. (далее - Договор):

1.1. Стороны пришли к соглашению о внесении изменений в Договор:

1.1.1. Пункт 1.1. Договора изложить в следующей редакции:

«1.1. Эксперт обязуется выполнить следующую работу:

Выполнение государственной историко-культурной экспертизы в отношении объекта экспертизы:

Документация: «Мероприятия по обеспечению сохранности объекта культурного наследия федерального значения «Губернские дома», выявленного объекта культурного наследия «Жилой дом», расположенного по адресу: Санкт-Петербург, г. Кронштадт, Петровская ул., д.8, корп. 4, лит. А (Петровская ул., 8, корп. 4), выявленного объекта культурного наследия «Жилой дом», расположенного по адресу: Санкт-Петербург, г. Кронштадт, Петровская ул., д.10, корп. 4, лит. А (Петровская ул., 10, корп. 4), объекта культурного наследия регионального значения «Жилой дом купца Васильева», расположенного по адресу: Санкт-Петербург, г. Кронштадт, Петровская ул., д. 13/6, лит. А (Октябрьская ул., 13, Красная ул., 6), объекта культурного наследия регионального значения «Жилой дом купца Васильева», расположенного по адресу: Санкт-Петербург, г. Кронштадт, Петровская ул., д. 15, лит. А (Октябрьская ул., 15, Красная ул., 3), а также объекта культурного наследия федерального значения «Летний сад», расположенного по адресу: Санкт-Петербург, г. Кронштадт, Петровская ул., объекта культурного наследия федерального значения «Первый учебный морской экипаж», при реализации проектного решения «Реконструкция тепловых сетей в квартале 51, г. Кронштадт», шифр: 78-10-2219-ОСОКН, ООО «ЦНИВС», 2022 г., на основании Приказа об аттестации эксперта Министерства культуры РФ №2032 от 25.12.2019г.».

1.1.2. Пункт 1.3. Договора изложить в следующей редакции: «1.3. Срок действия настоящего договора устанавливается на срок выполнения работ по договору, а именно с «24» января 2022 года по «31» декабря 2022 года.

1.1.3. Дополнить текст Договора следующим пунктом: «1.11. Стороны признают равную юридическую силу собственноручной подписи и факсимильной подписи на дополнительных соглашениях к настоящему договору, а также на иных документах, имеющих значение для его исполнения, изменения или прекращения».

1.2. Срок выполнения Работ по Договору не включает сроки рассмотрения акта государственной историко-культурной экспертизы региональным органом охраны объектов культурного наследия (КГИОП). Нормативный срок рассмотрения документации КГИОП составляет 45 рабочих дней.

1.3. В случае поступления замечаний к тому комплексных научных исследований от согласующих и контролирующих органов (государственный орган охраны объектов культурного наследия) Исполнитель обязан устранить данные замечания за свой счет в случае наличия вины Исполнителя.».

1.4. Стоимость работ по договору и порядок расчетов остаются неизменными.

1.5. Настоящее Соглашение составлено в двух подлинных экземплярах, имеющих равную юридическую силу, по одному для каждой из Сторон.

1.6. Настоящее Соглашение вступает в силу с момента его подписания представителями Сторон.

ЗАКАЗЧИК:

Общество с ограниченной ответственностью "ЦЕНТР ИНЖЕНЕРНЫХ ИССЛЕДОВАНИЙ В СТРОИТЕЛЬСТВЕ"

ИНН 7802284381

КПП 780201001

ОГРН 1157847099189

Адрес: 194362, г. Санкт-Петербург, п. Парголово, тер. Михайловка, ул. Ленина, д. 52, литера А, корп. 2, пом. 1-Н

р/с 40702810703270000220

Точка ПАО Банка «ФК Открытие»

к/с 30101810845250000999

БИК 044525999

Генеральный директор ООО «ЦИИС»

С.А. Макеев

**ЭКСПЕРТ:**

Физическое лицо:

Государственный эксперт

Министерства культуры РФ (эксперт по проведению ГТКЭ – Приказ МК РФ от 25.12.2019 г. №2032)



В.В. Полегайкин

**Дополнительное соглашение к
Договору подряда №01-24 от «24» января 2022 г.**

г. Санкт-Петербург

«01» марта 2022 г.

ООО «ЦЕНТР ИНЖЕНЕРНЫХ ИЗЫСКАНИЙ В СТРОИТЕЛЬСТВЕ», в лице генерального директора Макаева Станислава Александровича, действующего на основании Устава, именуемое в дальнейшем «Заказчик», с одной стороны,

и гражданин Полетайкин Вячеслав Владимирович, именуемый в дальнейшем «Эксперт», с другой стороны (совместно – «Стороны»), совместно далее именуемые «Стороны», заключили дополнительное соглашение (далее - Соглашение) по Договору подряда №01-24 от «24» января 2022 г. (далее - Договор):

1.1. Стороны пришли к соглашению о внесении изменений в Договор:

1.1.1. Пункт 1.3. Договора изложить в следующей редакции: «1.3. Срок действия настоящего договора устанавливается на срок выполнения работ по договору, а именно с «24» января 2022 года по «31» апреля 2023 года.

1.1.2. Дополнить текст Договора следующим пунктом: «1.11. Стороны признают равную юридическую силу собственноручной подписи и факсимильной подписи на дополнительных соглашениях к настоящему договору, а также на иных документах, имеющих значение для его исполнения, изменения или прекращения».

1.2. Срок выполнения Работ по Договору не включает сроки рассмотрения акта государственной историко-культурной экспертизы региональным органом охраны объектов культурного наследия (КИОИ). Нормативный срок рассмотрения документации КИОИ составляет 45 рабочих дней.

1.3. В случае поступления замечаний к тому комплексных научных исследований от согласующих и контролирующих органов (государственный орган охраны объектов культурного наследия) Исполнитель обязан устранить данные замечания за свой счет в случае наличия вины Исполнителя.».

1.4. Стоимость работ по договору и порядок расчетов остаются неизменными.

1.5. Настоящее Соглашение составлено в двух подлинных экземплярах, имеющих равную юридическую силу, по одному для каждой из Сторон.

1.6. Настоящее Соглашение вступает в силу с момента его подписания представителями Сторон.

ЗАКАЗЧИК:

Общество с ограниченной ответственностью «ЦЕНТР
ИНЖЕНЕРНЫХ ИЗЫСКАНИЙ В СТРОИТЕЛЬСТВЕ»
ИНН 7802284881
КПП 780201001
ОГРН 1157847099189
Адрес: 194362, г. Санкт-Петербург, п. Парголово, пер.
Миллионная, ул. Ленина, д. 52, литер А, корп. 2, пом. 1-Н
р/с 40702910810000295548
банк АО «ИНКОФБ БАНК»
к/с 30101810145250000974
БИК 044525974

Генеральный директор ООО «ЦИИС»

С.А. Макаев



ЭКСПЕРТ:

Филиальное лицо
Государственный эксперт
Министерства культуры РФ
Полетайкин Вячеслав Владимирович
Паспорт гражданина РФ: 04 04 № 097207
Выдан: 07.10.2005 УВД Октябрьского района г. Костярога.
Зарегистрирован по адресу: г. Санкт-Петербург, Московский
проезд, д. 199, кв. 2А.
ИНН 246310499557
ИФ № 006 594 509 48
Банк Получателя Доп.Офис №9055-01782 ЦАО Сбербанк
к/с 3010181059000000653
БИК банка 044030653
Счёт получателя 42307810655166761615

Полетайкин Вячеслав Владимирович



ЦЕНТР
НАУЧНО-ТЕХНИЧЕСКОЙ
ИНФОРМАЦИИ
В СТРОИТЕЛЬСТВЕ

ООО «ЦИИВС»

Тел: (812)2926878
Тел: (499)3713778
e-mail: info@ciivs.ru

ИНН 7802284301
КПП 780201001
ОГРН 1157847090180
БИК 044525090
Лицензия МК РФ №05005
194362, г. Санкт-Петербург и. Парголово, тер.
Михайловка, ул. Ленина, д. 52, литер А, корп. 2, пом.
1-Н

Исходный: №78-10-2219 от 18.01.2022 г.

ИНФОРМАЦИОННОЕ ПИСЬМО

В целях проведения государственной историко-культурной экспертизы документации, обосновывающей меры по обеспечению сохранности объекта культурного наследия федерального значения «Губернские дома», выявленного объекта культурного наследия «Жилой дом», расположенного по адресу: Санкт-Петербург, г. Кронштадт, Петровская ул., д.8, корп. 4, лит. А (Петровская ул., 8, корп. 4), выявленного объекта культурного наследия «Жилой дом», расположенного по адресу: Санкт-Петербург, г. Кронштадт, Петровская ул., д.10, корп. 4, лит. А (Петровская ул., 10, корп. 4), объекта культурного наследия регионального значения «Жилой дом купца Васильева», расположенного по адресу: Санкт-Петербург, г. Кронштадт, Петровская ул., д. 13/6, лит. А (Октябрьская ул., 13, Красная ул., 6), объекта культурного наследия регионального значения «Жилой дом купца Васильева», расположенного по адресу: Санкт-Петербург, г. Кронштадт, Петровская ул., д. 15, лит. А (Октябрьская ул., 15, Красная ул., 3), выявленного объекта культурного наследия «Жилой дом», расположенного по адресу: Санкт-Петербург, г. Кронштадт, Петровская ул., д.19, лит. А (Петровская ул., 19), а также объекта культурного наследия федерального значения «Летний сад», расположенного по адресу: Санкт-Петербург, г. Кронштадт, Петровская ул., объекта культурного наследия федерального значения «Первый учебный морской экипаж» при реализации проектного решения «Реконструкция тепловых сетей в квартале 51, г. Кронштадт» (Шифр тома: 78-10-219-ОСОКН), сообщаем следующее:

1. Объект «Реконструкция тепловых сетей в квартале 51, г. Кронштадт» является линейным объектом (п. 10.1 ст. 1 «Градостроительный кодекс Российской Федерации» от 29.12.2004 №190-ФЗ).

2. В соответствии с ч. 5, п. 3 ст. 41 Градостроительного кодекса Российской Федерации для линейных объектов подготовка документации по планировке территории в целях размещения объекта капитального строительства является обязательной (за исключением случая, если размещение линейного объекта планируется осуществить на землях или земельных участках, находящихся в государственной или муниципальной собственности, и для размещения такого линейного объекта не требуются предоставление земельных участков, находящихся в государственной или муниципальной собственности, и установление сервитута). В соответствии с п. 4 ст. 41 Градостроительного кодекса Российской Федерации видами документации по планировке территории являются проект планировки территории и проект межевания территории, градостроительный план земельного участка не является документацией по планировке территории и не разрабатывается.

Координатор проектов



Воронцова В.Н.

Исполнитель:
Павлук Вероника
(812)9507464

Список иллюстраций

Илл. 1. Ситуационный план территории изысканий. Электронный ресурс. Режим доступа: yandex.ru/maps

Илл. 2. Остров Котлин на шведской карте 1699 г. С показанием административной границы (Denna Landt öfver Nöteborgs Lähn år efter en stor gamal Karta // Гишпинг. А.И. Нева и Ниеншпанц. М. 2003. Приложение)

Илл. 3. Проект укреплений острова Котлин, утвержденный Петром I (Военная энциклопедия. Под ред. В.Ф. Новицкого. Т. XIII. СПб. 1913 гт. С. 311)

Илл. 4. Остров Котлин. Фрагмент карты М. Сойтера «Финский залив от Кронштата до Санкт-петербурга с лежащими по берегам забавными домами (Accurata Delineatio Sinus Finnisi Cronstadio Petropolin usque, una cum locis amoenis in litore ejus exstructis)». Аугсбург. 1742

Илл. 5. Остров Котлин в нач. XVIII в. (Le petit Atlas Maritime Recueil de cartes et planes des quatre parties do monde en 5 volumes... Tom IV. Contenant l'Europe et les divers etats qu'elle renferme Excerpte la France. Paris. 1853. № 28)

Илл. 6. Восточная часть острова Котлин. Фрагмент карты 1750 г. («Карта морская аккуратная Содержащая по себе часть Балтийского моря... описана и вымерена по указу Ея Императорскаго Величества в 740-м году флота Капитаном Нагаевым компасом имеющим склонение $6\frac{1}{2}$ градусов западное сочинена в 750 году»)

Илл. 7. Восточная часть острова Котлин. Фрагмент плана Кронштадта 1792 г. (Plan of Kronstadt of 1792 // Семенцов С.В. Геферт Б. Кронштадт // Санкт-Петербург и Ингерманландия в архивах Швеции. Швеция в архивах Санкт-Петербурга. Материалы российско-шведского семинара. СПб. 2005. С. 272)

Илл. 8. Восточная часть острова Котлин. Фрагмент карты Ф.Ф. Шуберта 1831 г. (Монографическая карта окрестностей Санкт-Петербурга. СПб. 1831)

Илл. 9. Остров Котлин. Фрагмент карты Ф.Ф. Шуберта 1834 г. (Топографическая карта Санкт-Петербургской губернии. СПб, 1834. Л. 2)

Илл. 10. Восточная часть Кронштадта. Фрагмент аксонометрического плана 1855 г. («Птичья перспектива, острова гаваней и укрепления Кронштадта». СПб., 1855)

Илл. 11. Восточная часть острова Котлин. Фрагмент карты Ф.Ф. Шуберта 1855 г. (Военно-топографическая карта Санкт-Петербургской губернии. СПб. 1855)

Илл. 12. Восточная часть острова Котлин. Фрагмент карты 1870 г. («Окрестности г. Санкт-Петербурга». СПб. 1870)

Илл. 13. Восточная часть острова Котлин. Фрагмент карты 1901 г. («Окрестности С. Петербурга. №.42. Кронштадт. Серия: Экскурсионные карты России.». СПб. 1901)

Илл. 14. Восточная часть острова Котлин. Фрагмент карты 1909 г. («Окрестности г. Санкт-Петербурга»). Изд. Ю. Гаша. СПб. 1909)

Илл. 15. Немецкая трехверстовка окрестностей Санкт-Петербурга (Петрограда) 1917 года. Источник: Старые карты городов России [Электронный ресурс]. Режим доступа: <http://www.etomesto.ru/>

Илл. 16. Финская километровка Карельского перешейка и южной Карелии. 1940 год. Источник: Старые карты городов России [Электронный ресурс]. Режим доступа: <http://www.etomesto.ru/>

Илл. 17. Губернские дома. (до переделки). Чертеж М.Н.Ветошникова. 1783 г. Розадеев Б. А., Сомина Р. А., Клещева Л. С. Кронштадт. — Ленинград, Стройиздат, Ленинградское отделение, 1977.

Илл. 18. Дом военного губернатора. Фото 1895-1902 гг. Располагался на месте существующего объекта культурного наследия федерального значения «Дом губернский 9-й», расположенный по адресу: Санкт-Петербург, город Кронштадт, Петровская улица, дом 16/2, литера А. Retro View of Mankind's Habitat [Электронный ресурс]. Режим доступа: <https://pastvu.com/>.

Илл. 19. Школа юнгов. Фото 1910-1914 гг. Объект культурного наследия федерального значения «Дом губернский 7-й» и «Образцовая казарма». Retro View of Mankind's Habitat [Электронный ресурс]. Режим доступа: <https://pastvu.com/>.

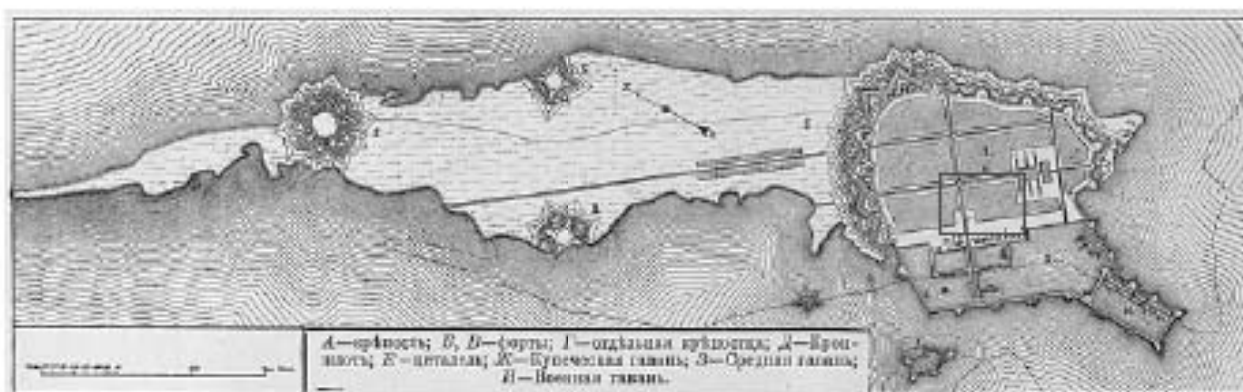
Илл. 20. Петровская улица. Фото 1910-1914 гг. Вид на летний сад. Retro View of Mankind's Habitat [Электронный ресурс]. Режим доступа: <https://pastvu.com/>.



Илл.1. Ситуационный план территории изысканий. Электронный ресурс. Режим доступа: yandex.ru/maps



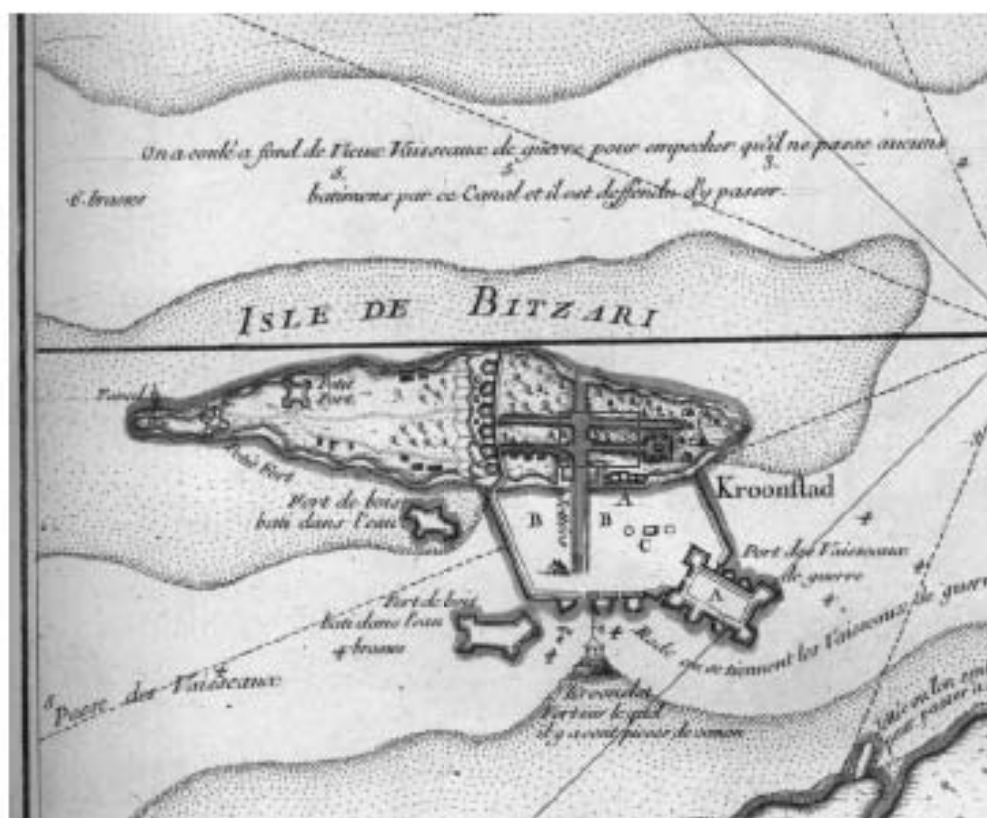
Илл. 2. Остров Котлин на шведской карте 1699 г. С показанием административной границы (Denna Landt öfver Nöteborgs Lähn år efter en stor gamal Karta // Гиппинг. А.И. Нева и Ниеншанц. М. 2003)



Илл. 3. Проект укреплений острова Котлин, утвержденный Петром I (Военная энциклопедия. Под ред. В.Ф. Новицкого. Т. XIII. СПб. 1913 гг.)



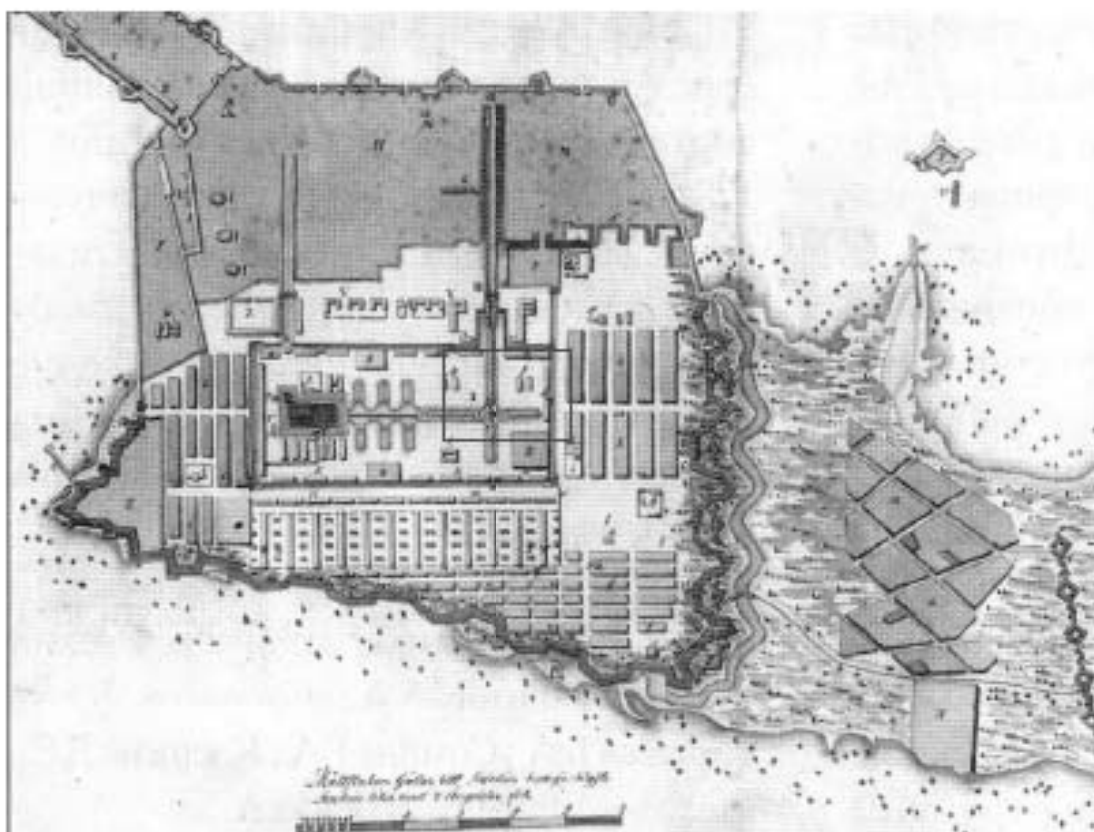
Илл. 4. Остров Котлин. Фрагмент карты М. Сойтера «Финский залив от Кронштата до Санкт-Петербурга с лежащими по берегам забавными домами (Accurata Delineatio Sinus Finnisi Cronstadio Petropolin usque, una cum locis amoenis in litore ejus exstructis)». Аугсбург. 1742г.



Илл. 5. Остров Котлин в нач. XVIII в. (Le petit Atlas Maritime Recueil de cartes et planes des quatre parties do monde en 5 volumes... Tom IV. Contenant l'Europe et les divers etats qu'elle renferme Excepte la France. Paris. 1853. № 28)



Илл. 6. Восточная часть острова Котлин. Фрагмент карты 1750 г. («Карта морская аккуратная Содержащая по себе часть Балтийского моря... описана и вымерена по указу Ея Императорскаго Величества в 740-м году флота Капитаном Нагаевым компасом имеющим склонение $6\frac{1}{2}$ градусов западное сочинена в 750 году»)



Илл. 7. Восточная часть острова Котлин. Фрагмент плана Кронштадта 1792 г. (Plan of Kronstadt of 1792 // Семенов С.В. Геферт Б. Кронштадт // Санкт-Петербург и Ингерманландия в архивах Швеции. Швеция в архивах Санкт-Петербурга. Материалы российско-шведского семинара. СПб. 2005)



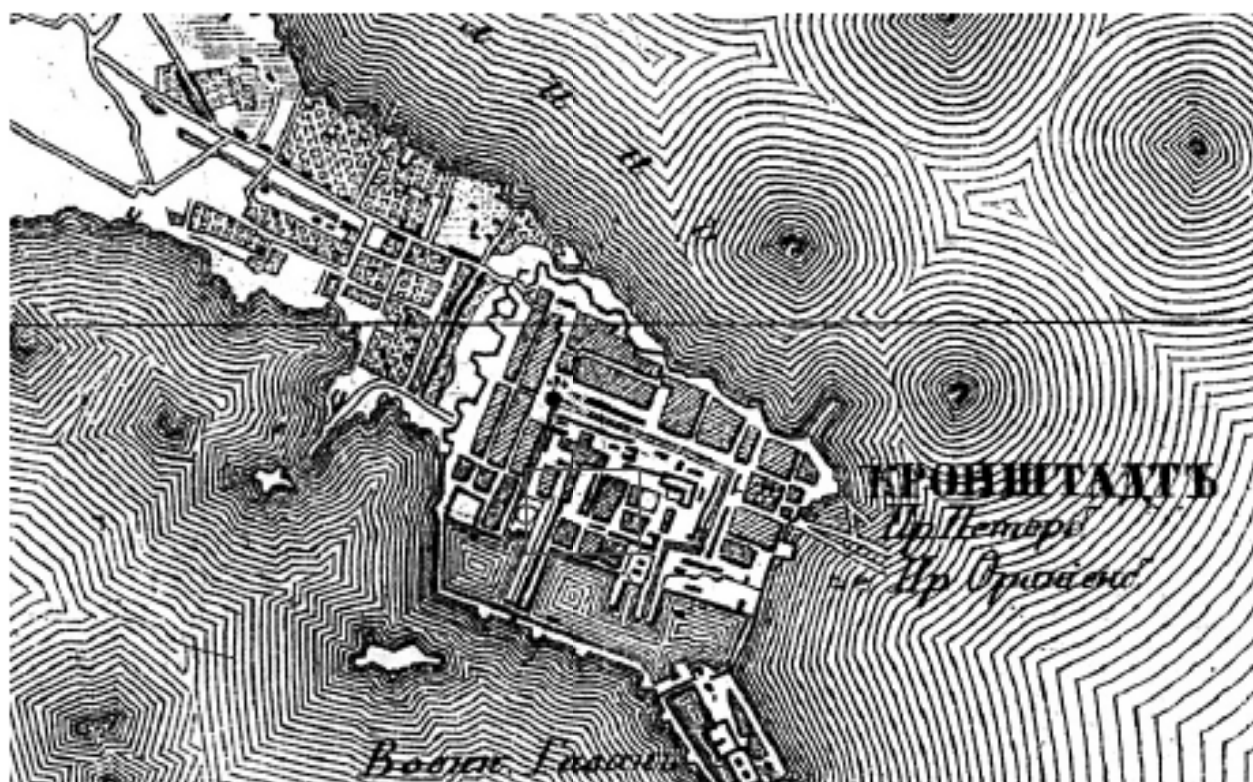
Илл. 8. Восточная часть острова Котлин. Фрагмент карты Ф.Ф. Шуберта 1831 г. (Монографическая карта окрестностей Санкт-Петербурга. СПб. 1831)



Илл. 9. Остров Котлин. Фрагмент карты Ф.Ф. Шуберта 1834 г.
(Топографическая карта Санкт-Петербургской губернии. СПб, 1834. Л. 2)



Илл. 10. Восточная часть Кронштадта. Фрагмент аксонометрического плана 1855 г.
(«Птичья перспектива, острова гаваней и укрепления Кронштадта». СПб., 1855)



Илл. 11. Восточная часть острова Котлин. Фрагмент карты Ф.Ф. Шуберта 1855 г.
(Военно-топографическая карта Санкт-Петербургской губернии. СПб. 1855)



Илл. 12. Восточная часть острова Котлин. Фрагмент карты 1870 г. («Окрестности г.
Санкт-Петербурга»). СПб. 1870)



Илл. 13. Восточная часть острова Котлин. Фрагмент карты 1901 г.
 («Окрестности С. Петербурга. № 42. Кронштадт. Серия: Экскурсионные карты
 России»). СПб. 1901)



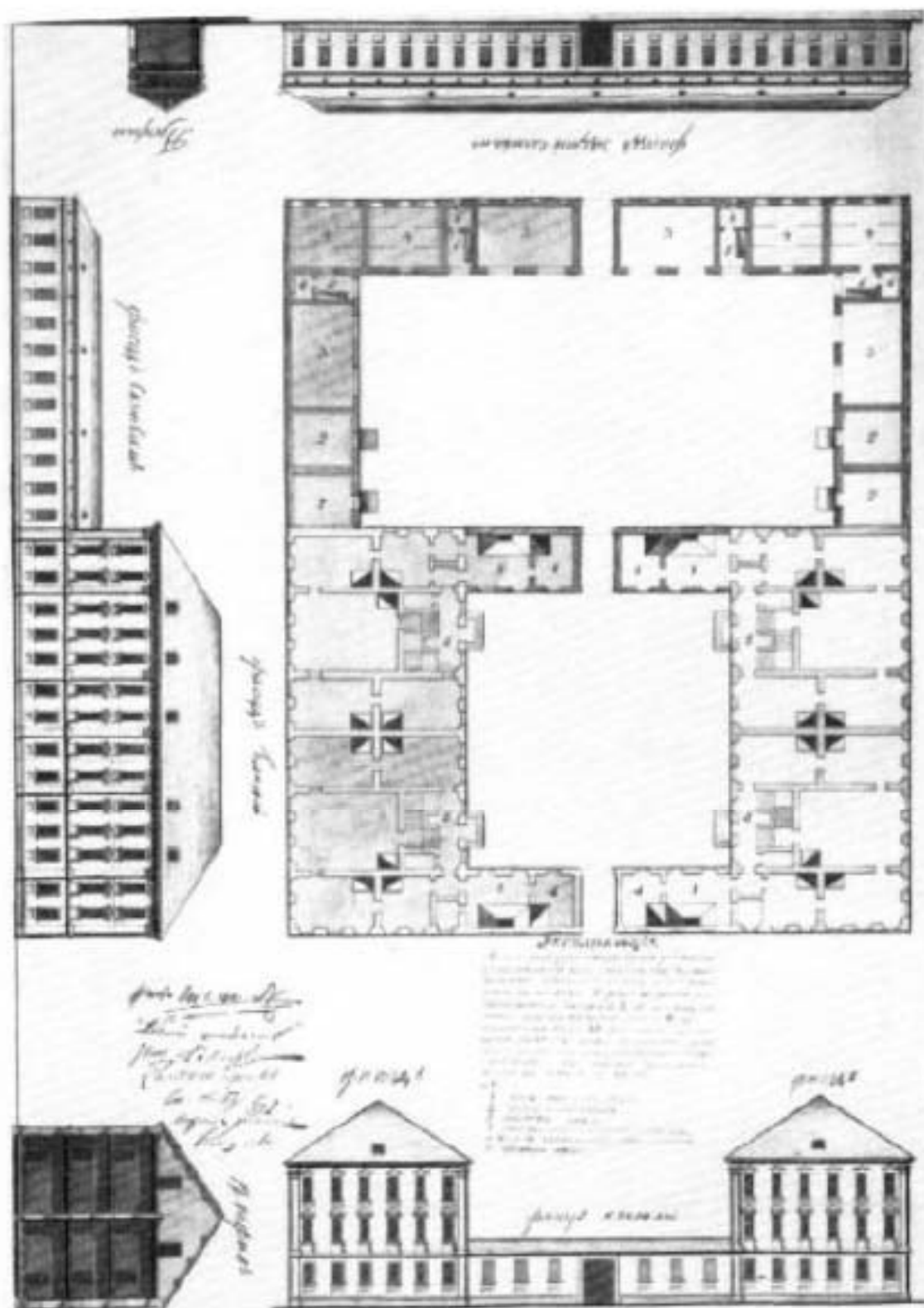
Илл. 14. Восточная часть острова Котлин. Фрагмент карты 1909 г.
 («Окрестности г. Санкт-Петербурга»). Изд. Ю. Гаша. СПб. 1909)



Илл. 15. Немецкая трехверстовка окрестностей Санкт-Петербурга (Петрограда) 1917 года. Источник: Старые карты городов России [Электронный ресурс]. Режим доступа: <http://www.etomesto.ru/>



Илл. 16. Финская километровка Карельского перешейка и южной Карелии. 1940 год. Источник: Старые карты городов России [Электронный ресурс]. Режим доступа: <http://www.etomesto.ru/>



Илл. 17. Губернские дома. (до перделки). Чертеж М.Н.Ветошникова. 1783 г. Розаев Б. А., Сомина Р. А., Клещева Л. С. Кронштадт. — Ленинград, Стройиздат, Ленинградское отделение, 1977.



Илл. 18. Дом военного губернатора. Фото 1895-1902 гг. Располагался на месте существующего объекта культурного наследия федерального значения «Дом губернский 9-й», расположенный по адресу: Санкт-Петербург, город Кронштадт, Петровская улица, дом 16/2, литера А. Retro View of Mankind's Habitat [Электронный ресурс]. Режим доступа: <https://pastvu.com/>.



Илл. 19. Школа юнгов. Фото 1910-1914 гг. Объект культурного наследия федерального значения «Дом губернский 7-й» и «Образцовая казарма». Retro View of Mankind's Habitat [Электронный ресурс]. Режим доступа: <https://pastvu.com/>.



Илл. 20. Петровская улица. Фото 1910-1914 гг. Вид на летний сад. Retro View of Mankind's Habitat [Электронный ресурс]. Режим доступа: <https://pastvu.com/>.

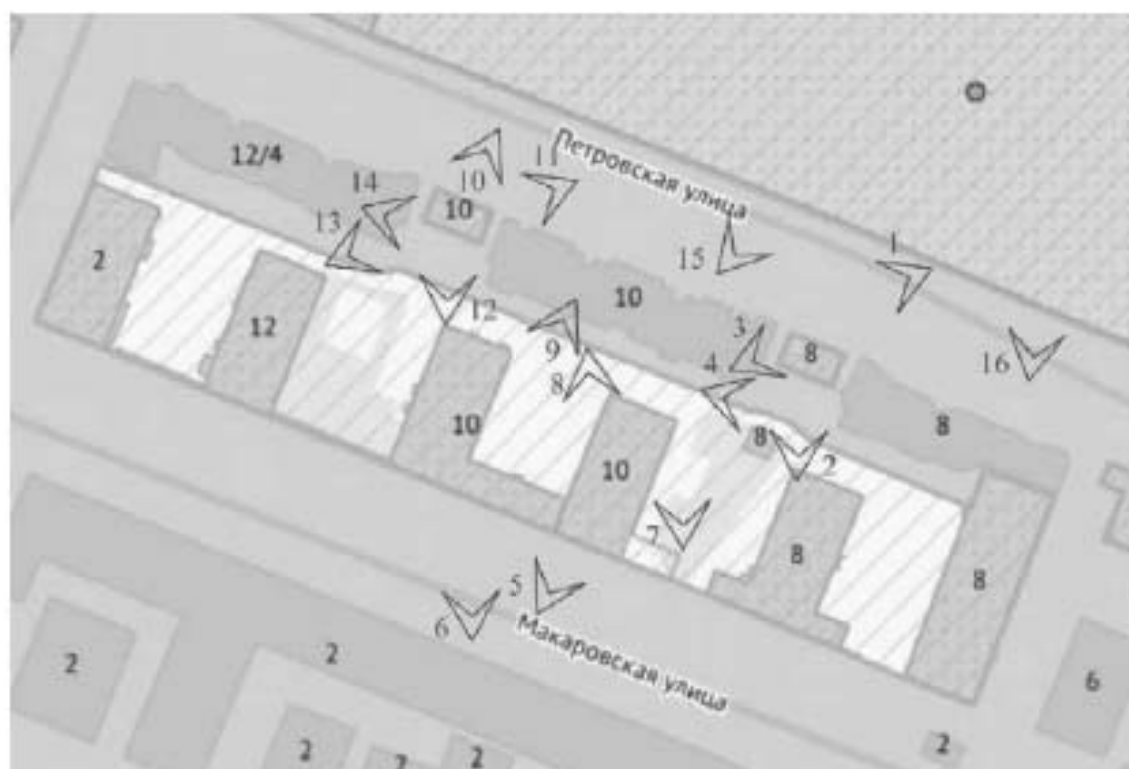


Схема фотофиксации объекта культурного наследия федерального значения «Губернские дома», выявленного объекта культурного наследия «Жилой дом», расположенный по адресу: Санкт-Петербург, г. Кронштадт, Петровская ул., д.8, корп. 4, выявленного объекта культурного наследия «Жилой дом», расположенный по адресу: Санкт-Петербург, г. Кронштадт, Петровская ул., д.10, корп. 4, лит. А и объекта культурного наследия федерального значения «Летний сад»



Фото 1.



Фото 2.



Фото 3.



Фото 4. Участок производства работ



Фото 5.



Фото 6.



Фото 7.



Фото 8.



Фото 9.



Фото 10.



Фото 11.



Фото 12.



Фото 13.



Фото 14.



Фото 15.



Фото 16.



Схема фотофиксации объекта культурного наследия федерального значения «Губернские дома», объекта культурного наследия регионального значения «Жилой дом кушца Васильева» по адресу: Санкт-Петербург, г. Кронштадт, Петровская ул., д. 13/6, лит. А, объекта культурного наследия регионального значения «Жилой дом кушца Васильева» по адресу: Санкт-Петербург, г. Кронштадт, Петровская ул., д. 15, лит. А, объекта культурного наследия федерального значения «Первый учебный морской экипаж»



Фото 17.



Фото 18.



Фото 19.



Фото 20.



Фото 21.



Фото 22.



Фото 23.



Фото 24.



Фото 25.



Фото 26.



Фото 27. Участок производства работ.



Фото 28.



Фото 29.



Фото 30. Участок производства работ.



Фото 31. Участок производства работ.



Фото 32.



Фото 33.



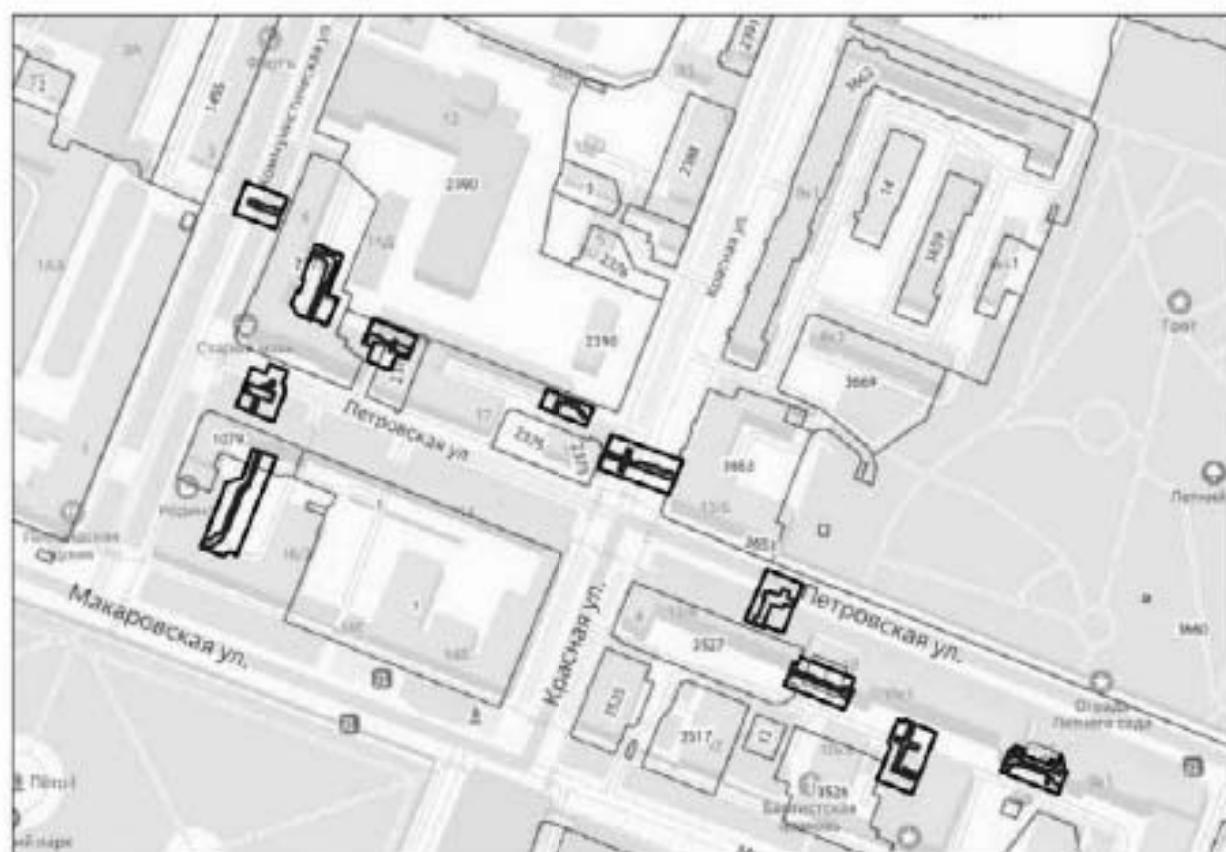
Фото 34.



Φoto 35.



Φoto 36.



- Места устройства траншей и колодезиев
- Отражения строительных площадок
- Границы земельных участков