



ФЕДЕРАЛЬНОЕ ГОСУДАРСТВЕННОЕ БЮДЖЕТНОЕ УЧРЕЖДЕНИЕ НАУКИ
ИНСТИТУТ ИСТОРИИ МАТЕРИАЛЬНОЙ КУЛЬТУРЫ
РОССИЙСКОЙ АКАДЕМИИ НАУК (ИИМК РАН)

Дворцовая наб., 18, лит. А, Санкт-Петербург, 191186
тел. +7 (812) 5715092, факс +7 (812) 5716271, Эл. почта: admin@archeo.ru
ОКПО: 02698499, ОГРН: 1027809188527, ИНН: 7825004658, КПП: 784101001

УТВЕРЖДАЮ

Заместитель директора ИИМК РАН

Соловьева Н.Ф.

«29» марта 2023 г.

Акт государственной историко-культурной экспертизы земельного участка, подлежащего воздействию земляных, строительных, мелиоративных и (или) хозяйственных работ, предусмотренных статьей 25 Лесного кодекса Российской Федерации работ по использованию лесов (за исключением работ, указанных в пунктах 3, 4 и 7 части 1 статьи 25 Лесного кодекса Российской Федерации) и иных работ в случае, если федеральный орган охраны объектов культурного наследия и орган охраны объектов культурного наследия субъекта Российской Федерации не имеют данных об отсутствии на указанных землях объектов археологического наследия, включенных в реестр, и выявленных объектов археологического наследия ((земельных участков по адресам: г. Санкт-Петербург, Кубинская улица, дом 78, корпус 2, литера Б (кадастровый номер: 78:14:0007558:18); г. Санкт-Петербург, Кубинская улица, участок 28 (кадастровый номер: 78:14:0007558:3292); г. Санкт-Петербург, Кубинская улица, дом 80, литера А (кадастровый номер: 78:14:0007558:28); г. Санкт-Петербург, Кубинская улица, участок 29 (кадастровый номер: 78:14:0007558:3293))

Заказчик: ООО «Специализированный застройщик «Новый элемент»

г. Санкт-Петербург, Московский район
2023

Акт государственной историко-культурной экспертизы земельного участка, подлежащего воздействию земляных, строительных, мелиоративных и (или) хозяйственных работ, предусмотренных статьей 25 Лесного кодекса Российской Федерации работ по использованию лесов (за исключением работ, указанных в пунктах 3, 4 и 7 части 1 статьи 25 Лесного кодекса Российской Федерации) и иных работ в случае, если федеральный орган охраны объектов культурного наследия и орган охраны объектов культурного наследия субъекта Российской Федерации не имеют данных об отсутствии на указанных землях объектов археологического наследия, включенных в реестр, и выявленных объектов археологического наследия (земельных участков по адресам: г. Санкт-Петербург, Кубинская улица, дом 78, корпус 2, литера Б (кадастровый номер: 78:14:0007558:18); г. Санкт-Петербург, Кубинская улица, участок 28 (кадастровый номер: 78:14:0007558:3292); г. Санкт-Петербург, Кубинская улица, дом 80, литера А (кадастровый номер: 78:14:0007558:28); г. Санкт-Петербург, Кубинская улица, участок 29 (кадастровый номер: 78:14:0007558:3293))

Настоящий акт государственной историко-культурной экспертизы составлен в соответствии с Положением о государственной историко-культурной экспертизе, утвержденным постановлением Правительства Российской Федерации от 15 июля 2009 г. № 569.

Дата начала проведения экспертизы: «09» декабря 2022 г.

Дата окончания экспертизы: «29» марта 2023 г.

Место проведения экспертизы: г. Санкт-Петербург, Московский район

Заказчик экспертизы: ООО «Специализированный застройщик «Новый элемент»

Юридический/ Почтовый адрес: 197342, г. Санкт-Петербург, Ушаковская набережная, дом 3, корпус 1, строение 1, офис 620А

ИНН 7810770106 / КПП 781401001

ОГРН 11978471154229

Электронная почта: Tsygyrova_AB@spbrealty.ru

Тел.: (812) 327-92-62

Сведения об экспертной организации:

Полное наименование	Федеральное государственное бюджетное учреждение науки Институт истории материальной культуры Российской академии наук
Краткое наименование	ИИМК РАН

Организационно-правовая форма	Федеральное государственное бюджетное учреждение науки
Ведомственная принадлежность	Министерство науки и высшего образования Российской Федерации
Адрес	Российская Федерация, 191186, Санкт-Петербург, Дворцовая наб. 18, лит. А
Реквизиты	ИНН 7825004658 КПП 784101001 ОГРН: 1027809188527 ОКПО: 0269849 ОКВЭД 72.20

На основании пп. б) п.7 Положения о государственной историко-культурной экспертизе, утвержденного постановлением Правительства Российской Федерации от 15 июля 2009 г. № 569 (в редакции от 27.04.2017) ИИМК РАН соответствует требованию в части кадрового состава, как юридическое лицо, привлекаемое в качестве эксперта (см. Приложение 9).

Сведения об эксперте:

Фамилия, имя, отчество	Субботин Андрей Викторович
Образование	высшее
Специальность	история
Ученая степень (звание)	кандидат исторических наук
Стаж работы	46 лет
Место работы и должность	ст.н.с. ИИМК РАН
Реквизиты аттестации	Государственный эксперт по проведению историко-культурной экспертизы (приказ Министерства культуры Российской Федерации № 1668 от 11.10.2021 г. «Об утверждении статуса аттестованного эксперта по проведению государственной историко-культурной экспертизы» (п. 2б)) Объекты экспертизы: <ul style="list-style-type: none"> - выявленные объекты культурного наследия в целях обоснования целесообразности включения данных объектов в реестр; - документы, обосновывающие включение объектов культурного наследия в реестр; - документы, обосновывающие исключение объектов культурного наследия из реестра; - земли, подлежащие воздействию земляных,

	<p>строительных, мелиоративных, хозяйственных работ, предусмотренных статьей 25 Лесного кодекса Российской Федерации работ по использованию лесов (за исключением работ, указанных в пунктах 3, 4 и 7 части 1 статьи 25 Лесного кодекса Российской Федерации) и иных работ, в случае, если указанные земли расположены в границах территорий, утвержденных в соответствии с пунктом 34.2 пункта 1 статьи 9 Федерального закона;</p> <ul style="list-style-type: none"> - документация или разделы документации, обосновывающие меры по обеспечению сохранности объекта культурного наследия, включенного в реестр, выявленного объекта культурного наследия либо объекта, обладающего признаками объекта культурного наследия, при проведении земляных, мелиоративных, хозяйственных работ, указанных в настоящей статье работ, указанных в статье 30 Федерального закона работ по использованию лесов и иных работ в границах территории объекта культурного наследия либо на земельном участке, непосредственно связанном с земельным участком в границах территории объекта культурного наследия; - документация, за исключением научных отчетов о выполненных археологических полевых работах, содержащая результаты исследований, в соответствии с которыми определяется наличие или отсутствие объектов, обладающих признаками объекта культурного наследия, на земельном участке, подлежащих воздействию земляных, строительных, мелиоративных, хозяйственных работ, указанных в статье 30 Федерального закона работ по использованию лесов и иных работ.
--	--

В соответствии с законодательством Российской Федерации эксперт несет ответственность за достоверность сведений, изложенных в заключении экспертизы.

Эксперт Субботин А.В.

Отношения к заказчику

Экспертная организация:

- не участвует в разработке проектной документации на строительство, расширение, реконструкцию, техническое перевооружение, консервацию и ликвидацию, и иное хозяйственное освоение объекта или объектов, в отношении которых проводится экспертиза, или подобной проектной

документации;

- не участвует в проектировании или конструировании, изготовлении, поставке, монтаже, ремонте, покупке, владении, эксплуатации или обслуживании технических устройств, применяемых на объекте или других объектах, в отношении которых проводится экспертиза, или подобных конкурентных технических устройств;
- не участвует в проектировании или конструировании, строительстве, ремонте, покупке, владении, эксплуатации или обслуживании зданий и сооружений на объекте или других объектах, в отношении которых проводится экспертиза, или подобных конкурентных зданий и сооружений;
- не имеет с заказчиком отношений общего владения; не имеет с заказчиком конфликта интересов;
- не подлежит непосредственной отчетности тому же вышестоящему управляющему органу, что и заказчик экспертизы;
- не выполняет функции официального представителя заказчика.

Эксперт:

- не имеет родственных связей с заказчиком (его должностными лицами, работниками);
- не состоит в трудовых отношениях с заказчиком;
- не имеет долговых или иных имущественных обязательств перед заказчиком (его должностным лицом или работником), а также заказчик (его должностное лицо или работник) не имеет долговых или иных имущественных обязательств перед экспертом;
- не владеет ценными бумагами, акциями (долями участия, паями в уставных (складочных) капиталах) заказчика;
- не заинтересован в результатах исследований и решений, вытекающих из заключения экспертизы, с целью получения выгоды в виде денег, ценностей, иного имущества, услуг имущественного характера или имущественных прав для себя или третьих лиц.

Основание проведения государственной историко-культурной экспертизы

1. Федеральный закон от 25.06.2002 № 73-ФЗ «Об объектах культурного наследия (памятниках истории и культуры) народов Российской Федерации».

2. Положение о государственной историко-культурной экспертизе, утвержденное Постановлением Правительства РФ от 15.07.2009 № 569 и последующие дополнениями к нему.

3. Договор № 330/12/2022 от 09 декабря 2022 года между ИИМК РАН и Заказчиком.

4. Письмо Комитета по государственному контролю, использованию и охране памятников истории и культуры Правительства Санкт-Петербурга № 01-43-31872/22-0-1 от 05 декабря 2022 г.

Цель и объекты экспертизы

Цель экспертизы: определение наличия или отсутствия объектов археологического наследия, включенных в реестр, и выявленных объектов археологического наследия, на земельных участках по адресам: г. Санкт-Петербург, Кубинская улица, дом 78, корпус 2, литера Б (кадастровый номер: 78:14:0007558:18); г. Санкт-Петербург, Кубинская улица, участок 28 (кадастровый номер: 78:14:0007558:3292); г. Санкт-Петербург, Кубинская улица, дом 80, литера А (кадастровый номер: 78:14:0007558:28); г. Санкт-Петербург, Кубинская улица, участок 29 (кадастровый номер: 78:14:0007558:3293), подлежащих воздействию земляных, строительных, мелиоративных, хозяйственных работ, предусмотренных статьей 25 Лесного кодекса Российской Федерации работ по использованию лесов (за исключением работ, указанных в пунктах 3, 4 и 7 части 1 статьи 25 Лесного кодекса Российской Федерации) и иных работ.

Объект экспертизы: земельные участки по адресам: г. Санкт-Петербург, Кубинская улица, дом 78, корпус 2, литера Б (кадастровый номер: 78:14:0007558:18); г. Санкт-Петербург, Кубинская улица, участок 28 (кадастровый номер: 78:14:0007558:3292); г. Санкт-Петербург, Кубинская улица, дом 80, литера А (кадастровый номер: 78:14:0007558:28); г. Санкт-Петербург, Кубинская улица, участок 29 (кадастровый номер: 78:14:0007558:3293), подлежащие воздействию земляных, строительных, мелиоративных, хозяйственных работ, предусмотренных статьей 25 Лесного кодекса Российской Федерации работ по использованию лесов (за исключением работ, указанных в пунктах 3, 4 и 7 части 1 статьи 25 Лесного кодекса Российской Федерации) и иных работ.

Перечень документов, представленных Заказчиком

- Копия письма Комитета по государственному контролю, использованию и охране памятников истории и культуры Правительства Санкт-Петербурга № 01-43-31872/22-0-1 от 05 декабря 2022 г.
- Схема расположения земельного участка на кадастровой карте территории.

- Копия письма ООО «Специализированный застройщик «Новый элемент» № 13735/ДПП/СЗНЭ от 29.03.2023 г. с обоснованием отсутствия градостроительного плана земельного участка.
- Копии Выписок из Единого государственного реестра недвижимости об объектах недвижимости.

Перечень документов и материалов, привлекаемых при проведении экспертизы, а также использованной для нее специальной, технической и справочной литературы

1. Основы законодательства Российской Федерации о культуре, утв. Верховным Советом РФ 9 октября 1992 г. N 3612-1.
2. Федеральный закон РФ от 25 июня 2002 г. №73-ФЗ "Об объектах культурного наследия (памятниках истории и культуры) народов Российской Федерации".
3. Положение о государственной историко-культурной экспертизе, утв. Постановлением Правительства от 15 июля 2009 г. № 569.
4. Правила выдачи, приостановления и прекращения действия разрешений (открытых листов) на проведение работ по выявлению и изучению объектов археологического наследия, утвержденные Постановлением Правительства Российской Федерации от 20.02.2014 № 127.
5. Положение о порядке проведения археологических полевых работ и составления научной отчетной документации, утвержденное постановлением Бюро Отделения историко-филологических наук Российской академии наук от 20.06.2018 № 32.
6. Приказ Министерства культуры Российской Федерации от 1 сентября 2015 г. N 2328 "Об утверждении перечня отдельных сведений об объектах археологического наследия, которые не подлежат опубликованию".
7. Закон Санкт-Петербурга от 12.7.2007 N 333-64 «Об охране объектов культурного наследия в Санкт-Петербурге».
8. Закон Санкт-Петербурга от 19 января 2009 г. №820-7 "О границах объединенных зон охраны объектов культурного наследия, расположенных на территории Санкт-Петербурга, режимах использования земель и требованиях к градостроительным регламентам в границах указанных зон".
9. СП 42.13330.2011 Градостроительство. Планировка и застройка городских и сельских поселений. Актуализированная редакция СНиП 2.07.01-89.
10. Положение о едином государственном реестре объектов культурного наследия (памятников истории и культуры) народов Российской Федерации,

утвержденное приказом Министерства культуры Российской Федерации от 30.10.2011 № 954.

11. Алексеева С.В., Балашов Е.А., Владимирович А.Г. и др. Топонимическая Энциклопедия Санкт-Петербурга. К трехсотлетию Санкт-Петербурга. СПб. 2002.

12. Антонов Б.И. Мосты Санкт-Петербурга. СПб. 2002.

13. Векслер А.Ф. Старо-Невский проспект. М.: ЗАО Центрполиграф, 2009.

14. Глезеров С.Е. Исторические районы от А до Я. СПб. 2013.

15. Горбачевич К.С., Хабло Е.П. Почему так названы? О происхождении названий улиц, площадей, островов, рек и мостов Санкт-Петербурга. СПб. 2002.

16. Кепсу С. Петербург до Петербурга. История устья Невы до основания города Петра. СПб. 2000.

17. Малиновский К.В. Санкт-Петербург XVIII века. СПб. 2008.

18. Сорокин П.Е. О системе расселения в Приневье в допетровское время //Сельская Русь в IX–XVI вв. М. 2008.

Сведения об обстоятельствах, повлиявших на процесс проведения и результаты экспертизы

Обстоятельства, повлиявшие на процесс проведения и результаты экспертизы, отсутствуют.

Сведения о проведенных исследованиях

В процессе государственной историко-культурной экспертизы:

- проведены полевые научно-исследовательские археологические работы (разведки);
- подготовлен отчет о проведении полевых научно-исследовательских археологических работ;
- выполнен анализ действующего законодательства в сфере охраны культурного наследия;
- выполнен анализ документов и материалов, полученных для проведения экспертизы по объекту с формулировкой выводов;
- оформлены результаты государственной историко-культурной экспертизы в виде Акта.

Факты и сведения, выявленные и установленные в результате проведенных исследований

Историко-культурное научное археологическое обследование (разведки) с целью проведения государственной историко-культурной экспертизы земельных

участков по адресам: г. Санкт-Петербург, Кубинская улица, дом 78, корпус 2, литера Б (кадастровый номер: 78:14:0007558:18); г. Санкт-Петербург, Кубинская улица, участок 28 (кадастровый номер: 78:14:0007558:3292); г. Санкт-Петербург, Кубинская улица, дом 80, литера А (кадастровый номер: 78:14:0007558:28); г. Санкт-Петербург, Кубинская улица, участок 29 (кадастровый номер: 78:14:0007558:3293), проводилось в декабре 2022 г. сотрудниками археологической экспедиции Центра спасательной археологии ИИМК РАН под руководством д.и.н. Полякова Андрея Владимировича. Работы осуществлялись на основании договора № 330/12/2022 от 09 декабря 2022 года, заключенного между ИИМК РАН и ООО «Специализированный застройщик «Новый элемент» и разрешения Открытого Листа № 3273-2021 от 16 декабря 2021 г., выданного Полякову Андрею Владимировичу на право проведения археологических полевых работ в Адмиралтейском, Василеостровском, Выборгском, Красногвардейском, Московском, Петроградском, Петродворцовом, Пушкинском и Центральном районах г. Санкт-Петербурга. Срок действия открытого листа: с 16 декабря 2021 г. по 10 декабря 2022 г.

Исследования проводились во исполнение требований Федерального закона № 73-ФЗ от 25 июня 2002 года «Об объектах культурного наследия (памятниках истории и культуры) народов Российской Федерации».

Границы участка, подлежащего археологическому обследованию, предоставлены ООО «Специализированный застройщик «Новый элемент». Объемы изыскательских работ определялись исходя из площади земельного участка на основании исходных материалов, представленных Заказчиком работ, с учетом существующих методических рекомендаций. При проведении исследований эксперт опирался на предоставленные ООО «Специализированный застройщик «Новый элемент» документы, сведения и картографические материалы, а также открытые данные, предоставляемые федеральными и региональными органами власти: Публичная кадастровая карта (<http://pkk5.rosreestr.ru>), Геоинформационная система Санкт-Петербурга (<http://rgis.spb.ru>). В документах, представленных Заказчиком для проведения экспертизы, несоответствий не выявлено.

До начала полевых археологических работ ИИМК РАН были выполнены историко-библиографические изыскания и анализ опубликованных данных по территории, расположенной вблизи земельного участка на предмет наличия объектов археологического наследия и археологической изученности территории. Результаты данных исследований представлены в полном научно-техническом отчете (Прил. 3).

Топонимика исследуемого района

Московский район – административно-территориальная единица Санкт-Петербурга. Район расположен в южной части города, на востоке граничит с Фрунзенским районом, на западе с Кировским и Красносельским районами, на юге и юго-западе с Пушкинским районом.

Московский проспект – магистральная улица Санкт-Петербурга, протянувшаяся на 9,3 км от Сенной площади до площади Победы. Первоначально на месте нынешнего Московского проспекта в конце XVIII в. проходила дорога, ведущая в Царское село (Царская перспектива). В 1776 – 1800-е гг. часть нынешнего проспекта от Сенной площади до р. Фонтанки называлась Обуховская улица, а от р. Фонтанки до Средней Рогатки (ныне Площадь Победы) в 1800-х г. Царкосельская дорога. С 1804 по 1878 Обуховская улица стала именоваться Обуховским проспектом, а от Фонтанки до Загородного канала (Обводный канал) Царкосельским проспектом, дальнейшая часть называлась дорогой в Москву. В первой половине XIX в. отрезок от р. Фонтанки до Лиговского канала (ныне Лиговский проспект) и позже до Московских ворот стал называться Царкосельским проспектом, дальнейшая часть дороги именовалась Московским шоссе. С 1882 года, отрезок от реки Фонтанки до Московских ворот, а с 1888 до Рощинской улицы стал именоваться Забалканским проспектом, с 1918 по 1950-е гг. Забалканский проспект был переименован в Международный проспект. До 1926 года проспект пересекал Лиговский канал. Восточная сторона канала была засыпана в 1926 году, в 1965 – 1969 годах засыпана и западная сторона. С 1952 г Сенная площадь получила название Площадь Мира, а участок дороги от неё до Средней Рогатки (позже Площадь Победы) стал именоваться Проспектом имени Сталина. С 1956 г. по настоящее время дорога от Площади мира (с 1992 года – Сенная площадь) до площади победы стала именоваться Московским проспектом.

Кубинская улица – так была названа в 1964 г. вновь застроенная улица Санкт-Петербурга, протянувшаяся на 5,9 км, является продолжением Митрофаньевского шоссе, проходит от линии Соединительной железной дороги до Предпортовой улицы, где она переходит в Дунайский проспект. Улица названа в честь Республики Куба.

Улица Костюшко – улица Санкт-Петербурга, протянувшаяся на 1,3 км от Кубинской улицы до улицы Галстяна и 1-го Предпортового проезда. Улица появилась в 1964 г. и была названа в честь Тадеуша Костюшко, выдающегося деятеля польского национально-освободительного движения, руководителя восстания 1794 г. в Польше.

Московское шоссе – магистральная улица Санкт-Петербурга, начальный отрезок дороги на Москву, (современная трасса М10, Е105 «Россия»). В XVIII в. от тракта, ведущего к Сарской мызе (Царское Село) на месте, где сейчас располагается

Московское шоссе, проходила дорога, ведущая в Новгород и Москву. Данное направление называлось, соответственно, Большая Московская дорога и Новгородская дорога. В XIX веке Царскосельская дорога в пределах Петербургской губернии стала называться Московским шоссе. С 1830-х годов до 1950 года Московским шоссе называлось прямолинейное продолжение Обуховского (с 1878 Забалканского, и с 1918 Международного) проспекта за административной границей города. Соответственно, в 1878 году начало Московского шоссе переместилось от Новомосковского моста через Обводный канал к Московским воротам, а в 1910-е годы – к железнодорожному путепроводу Путиловской ветви за Рощинской улицей. В 1950 году проспект Сталина объединил Международный проспект и прямолинейно продолжающий его участок Московского шоссе на отрезке от путепровода до развилки у Средней Рогатки (нынешняя площадь Победы). С этого времени и по настоящее время началом Московского шоссе является площадь Победы, к которой оно примыкает под углом около 45° относительно Московского проспекта, отходя от него на юго-восток.

Краснопутиловская улица – улица Санкт-Петербурга, протянувшаяся на 5 км от Комсомольской площади до площади Победы, где переходит в Московское шоссе. Часть нынешней Краснопутиловской улицы с конца XIX в. именовалась Царскосельский – по Царскому Селу. Когда этот город был переименован в Детское Село, изменила название и улица. Она стала Детскосельской. В 1956 г. улица была переименована в Краснопутиловскую – в честь Кировского завода, ранее известного под названием «Красный путиловец».

Пулковское шоссе – шоссе в Московском районе Санкт-Петербурга протяжённостью 12,6 км, проходит от площади Победы до Волхонского шоссе, далее продолжается Киевским шоссе. Раньше именовалось Киевским шоссе, в 1974 г. шоссе было переименовано в Пулковское – оно проходит по Пулковскому меридиану.

Средняя Рогатка – исторический район (до 1958 г. – посёлок) на юге Санкт-Петербурга между станциями метро «Московская» и «Звездная». Административно входит в состав Московского района. На западе граничит с Предпортовой, на юге с Пулково и на востоке с Купчино. Средняя Рогатка получила своё название оттого, что тут находился шлагбаум, или, как тогда говорили, рогатка, и караульная будка с будочником. Таких рогаток на пути находилось три: первая в районе Московских ворот («ближняя»), вторая («средняя») – на месте Площади Победы и третья («дальняя») – на прудовой мельничной плотине под Пулковской горой

История освоения Московского района Санкт-Петербурга и участка обследования

Первые археологические свидетельства заселения территорий, входящих в пределы современного Санкт-Петербурга, известны в районе Лахты и Сестрорецкого разлива, и датируются периодом неолита и раннего железного века.

Племена, жившие в районе южного берега Финского залива, в том числе воль и ижора, вошли в IX в. в состав Новгородского государства. Территория будущего Санкт-Петербурга в новгородские времена находилась на землях Никольско-Ижорского и Спасско-Городненского погостов Ореховского уезда, входившего в состав Вотской пятины. Писцовая книга 1500 г. свидетельствует о том, что крестьяне выращивали рожь, овес, ячмень и лен. Было развито скотоводство, в некоторых погостах существенную роль играла охота. Рыбная ловля была развита в местностях, лежащих по берегам реки Невы. В XV веке с формированием централизованного Русского государства, к Московским землям были присоединены новгородские, в том числе Вотская пятина. «Освоение невских берегов – одна из проблем истории русского Северо-запада. Известно, что, начиная с VIII–X вв., по Неве, проходил международный водный путь, связывавший Восточную Европу с Балтийским регионом. Однако на ее побережье практически не известны следы оседлости этого времени. Не выявлены здесь и археологические памятники более позднего времени – вплоть до XIV столетия» (Сорокин 2008: 351). Тем ни менее Санкт-Петербург возник не на пустом месте, с середины XV в. известны поселения на территории современного города и его окрестностей. «Планировка современного Санкт-Петербурга и его пригородной зоны в значительной мере основывается на существовавшей веками стабильной системе поселений и дорог. Многие допетербургские дороги стали городскими улицами, а древние селения были первоначальной основой создания городских слобод, кварталов и усадеб. Санкт-Петербург создан на основе предшествовавшей ему системы расселения, стабильно существовавшей в древнерусские, новгородские, московские, шведские времена» (Семенцов 2003:20).

В XV в. острова дельты Невы относились к двум погостам Ореховецкого уезда Водской пятины - Спасско Городненскому и Никольскому Ижерскому.

С конца XVI в. земли от Финского залива до Ладожского озера фактически перешли под управление Швеции. Территории Приневья были поделены на лены – Нотеборгский, Копорский и Корельский. В этот период происходил массовый отток православного населения на территорию России. На опустевшие земли приходило финское и шведское население, осваиваясь в заброшенных русских селениях. По опубликованным материалам Сауло Кепсу и по данным шведских описей и землемерных документов видно, что если до середины 1640-х - 1650-х гг. большинство поселений сохраняло традиционные русские названия, то с 1650-х -

1660-х годов осуществлялись многочисленные замены старинных топонимов и гидронимов на новые, в основном финские. Проведенные в 1670-1680-е гг. шведским правительством землемерные работы демонстрируют освоенность этих земель.

На левом берегу Невы, на месте Александро-Невской Лавры, стояла деревня Вихтери. До постройки Обводного канала река Монастырка была продолжением реки Волковки (Чёрной речки, Сутелайоки). Следующей деревней, в районе Слободской улицы была деревня Хаапаси.

С началом Северной войны в 1703 году, российская армия во главе с князем Б.П. Шереметьевым захватывает крепость Ниеншанц. Понимая важность захваченных территорий, Петр I принимает решение об укреплении границ и 16 (27) мая 1703 на землях Ингерманландии, на Заячьем острове (фин. Jänisaari), была заложена крепость «Санкт Питербурх». В 1721 году Северная война была окончена и земли Приневья окончательно перешли к Российской империи.

«Санкт-Петербург и его пригородная зона со времен Петра I впитали в себя структуру селений и дорог XV-XVII вв. Конфигурация реальной застройки Санкт-Петербурга петровской поры во многом преемственно совпадает с конфигурацией освоенных территорий допетровского периода, стала основой всего последующего развития столичного города» (Семенцов 2003:22). Существующая в настоящее время улично - дорожная система Санкт-Петербургской агломерации также восходит к дорожной системе, известной, по крайней мере, с XVII в.

Когда-то въехать в город можно было только через заставу. Так назывались контрольные пункты, учрежденные в начале XVIII в. на главных дорогах при въезде в Петербург, с заграждениями и караулом. На заставах осуществлялись проверка грузов, багажа и документов пассажиров, взимание пошлин, имелись специальные регистрационные книги, в которые записывались фамилии всех покидавших город и въезжавших в него.

Здесь должны были также «препятствовать проходу злонамеренных людей» – беглых солдат и крепостных, пытавшихся уйти из Петербурга, извозчиков, нарушавших царский указ о привозе на каждой подводе трех камней для мощения петербургских улиц, а также тех городских жителей, которые хотели выехать без разрешения. Покидать столицу и отсутствовать в ней дозволялось лишь «с запиской от Сената, только чтоб не более пяти месяцев».

Возле каждой заставы в особых зданиях – гауптвахтах – находились воинские караулы, а дороги перегораживались шлагбаумами и рогатками.

Первая, или ближняя, рогатка находилась у теперешних Московских ворот, а дальняя, третья, – возле мельничной плотины у подножия Пулковской горы. А поскольку еще одна застава-рогатка находилась между ними (там, где сейчас находится площадь Победы), она и получила название средней. Так и местность

вокруг получила название Средних Рогаток (с 1762 г.). Параллельно, с 1765 г., употреблялось наименование Средняя Рогатка, просуществовавшая в дальнейшем два века.

В 1714 г. возле Средней Рогатки, на пересечении дорог из Петербурга в Москву и из Петербурга в Сарскую мызу (Царское Село), построили одноэтажный деревянный путевой дворец из 8 комнат для отдыха «августейших особ». В 1740-х гг. взамен обветшавшего деревянного дворца возвели новый, но тоже деревянный и одноэтажный. Его собрали из фрагментов конфискованного дома Миниха на Васильевском острове, стоявшего на углу набережной Невы и 12-й линии.

Спустя еще десять лет напротив него, на западной стороне дороги, по проекту архитектора Растрелли соорудили каменный путевой дворец. Отделку дворца завершили ко дню приезда Елизаветы Петровны из Москвы в Петербург в мае 1754 г.

При императоре Павле этот путевой дворец упразднили и сделали из него почтовую станцию. В 1830-х гг. его приспособили под гостиницу с рестораном, а во второй половине XIX в. использовали под фабрику красок.

По дорожному столбу близ дворца местность носила также название «Три руки», а затем «Четыре руки». Указатель появился в середине XVIII в. после того, как в 1744 г. вышел указ Сената о «столблении» Царскосельской дороги. Столб изображал три руки, указывавшие направление трех дорог – на Петербург, Царское Село и Москву, на Петергоф и Ригу. В народе столб, а также перекресток-развилка рядом с ним, получили название «три руки».

В XIX в. под почтовый тракт на Москву стали использовать дорогу от Средней Рогатки до Ям-Ижоры, минуя, таким образом, Царское Село. Поскольку появилась четвертая дорога, местность стали именовать «четыре руки». Название это бытовало очень долго. Так, в известном путеводителе по дачным местностям В.К. Симанского «Куда ехать на дачу?», изданном в 1892 г., говорилось: «Четыре руки (Средняя рогатка), бывшая почтовая станция, на бывшем Московском шоссе; в 11 верстах от столицы. Название свое получила от четырех столбов с рисунками рук, указывавших на дороги: в Москву, Петербург, Петергоф и Ригу».

В 1766 г. недалеко от Средней Рогатки (вдоль начала нынешнего Пулковского шоссе) появилась одна из первых близ Петербурга немецких колоний. Здесь была выделена земля 22 семействам немецких переселенцев из Бранденбурга и Вюртемберга. Отводом земли и обустройством колонии, носившей поначалу название «колония 22-х» (Zweiundzwanziger Kolonie), занимался инженер И.Ф. Лильенталь. По месту расположения колония стала называться Среднерогатской. Спустя сто лет, в 1868 г., выходцы из этого поселения обосновали неподалеку еще одну, «дочернюю» колонию, получившую название «Малая».

В первые годы колонисты, причисленные к Ново-Саратовскому приходу, молились в отдельном доме, а в 1840 г. в Среднерогатской колонии появилась деревянная кирха на 175 мест. При церкви имелись школа на 105 учеников и небольшое сельское кладбище. По состоянию на 1892 г. в немецкой колонии Средняя Рогатка насчитывалось 50 дворов и 571 душа обоего пола. Еще одной достопримечательностью здешних мест служил фонтан, установленный в 1809 г. близ Среднерогатской колонии по проекту архитектора Тома де Томона. Его фасадную часть украшала высеченная в камне маска Нептуна. Со временем фонтан потерял свое значение, и в 1935 г. его перенесли в сквер перед западным фасадом Казанского собора. Кстати, в том же году, 23 сентября, закрыли лютеранскую кирху в немецкой колонии.

Среднерогатская колония, или, как ее чаще называли, деревня Колония, оказалась полностью уничтоженной в годы Великой Отечественной войны. Немецкое население отсюда депортировали, как и из других немецких колоний внутри блокадного кольца.

Во время блокады Средняя Рогатка оказалась в непосредственной близости от линии фронта, проходившей за Пулковскими высотами. Здесь был сформирован мощный узел сопротивления – с железобетонными надолбами, дотами, противотанковым рвом и минными полями. Через Среднюю Рогатку проходила одна из трех полос внешней обороны Ленинграда, которая начиналась у Финского залива и доходила до села Рыбацкого. А в 1945 г. именно на Средней Рогатке, у въезда в город, воздвигли одну из трех триумфальных арок, через которые в Ленинград возвращались воины-победители.

В ноябре 1949 г. Среднюю Рогатку украсил один из четырех памятников Сталину, появившихся практически одновременно на четырех въездах в город. Здесь был самый ответственный въезд в город – со стороны Москвы. Автором этого памятника вождю, как и еще двух монументов, у Балтийского вокзала и в Невском районе, был известный скульптор Н.В. Томский. Напротив памятника Сталину в декабре 1950 г. установили памятник В.И. Ленину. В 1962 г. на карте города появилась площадь Победы, а в 1968 г., в связи с подготовкой к реконструкции площади, памятник В.И. Ленину перенесли в город Зеленогорск. Там его заново открыли 26 августа 1969 г.

В жертву грандиозному величественному ансамблю на площади Победы (его авторы – архитекторы В.А. Каменский, С.Б. Сперанский, скульптор М.К. Аникушин), ставшему одной из визитных карточек Ленинграда, принесли, к сожалению, старинный путевой дворец. Волею судьбы он попал в территорию, отведенную для сооружения памятника и организации транспортной развязки вокруг него. В 1971 г. дворец разобрали, а мастерски выполненные резные украшения дворца передали в Музей истории города.

Анализ картографического материала

Первые картографические данные о заселении территории Приневья, берегов Невы и притоков отражаются в шведских картах XVII начала XVIII вв. Одной из самых известных карт того времени считается карта, составленная в 1827 г. под руководством Генерал-майора Шуберта по материалам, найденным в Шведских архивах. Авторство карты принадлежит Штабс-капитану генерального штаба Бергенгейму. Состояние местности и все названия карты даны по состоянию на 1676 г. На данной карте участок обследования расположен северо-западнее поселения «Kevola» и юго-восточнее поселения «Rasinaby».

На картах и планах XVIII - XIX вв., территория обследуемого участка остается не застроенной и занята лугами и лесами, как, например, на топографической карте окружности Санкт-Петербурга 1817 г.

На топографической карте Санкт-Петербургской и Выборгской губерний 1867 г. ситуация не меняется.

На карте РККА Ленинградской области 1930-1941 г., ситуация не меняется.

Таким образом, на основании анализа картографического материала, архивных и литературных источников, были сделаны следующие выводы:

- непосредственно на территории исследуемого участка объекты археологического наследия ранее не фиксировались;
- Согласно историческим картам и данным письменных источников, участок обследования начал осваиваться только в XX в;
- каких-либо исторических построек и объектов на участке обследования, согласно картографическому анализу, не зафиксировано.

Полевые археологические работы на участке обследования проводились в соответствии с методическими указаниями и требованиями «Положения о порядке проведения археологических полевых работ и составления научной отчетной документации», утвержденного постановлением Бюро Отделения историко-филологических наук Российской академии наук от 20 июня 2018 № 32.

Было проведено натурное обследование территории земельных участков по адресам: г. Санкт-Петербург, Кубинская улица, дом 78, корпус 2, литера Б (кадастровый номер: 78:14:0007558:18); г. Санкт-Петербург, Кубинская улица, участок 28 (кадастровый номер: 78:14:0007558:3292); г. Санкт-Петербург, Кубинская улица, дом 80, литера А (кадастровый номер: 78:14:0007558:28); г. Санкт-Петербург, Кубинская улица, участок 29 (кадастровый номер: 78:14:0007558:3293), с визуальным осмотром местности с целью поиска памятников археологии, выраженных в рельефе местности.

Натурные полевые исследования проводились в виде осуществления пеших маршрутов на территории участка обследования. Вся исследуемая площадь была разбита на неравные квадраты со сторонами не более 20 метров и пройдена пешими маршрутами по линии сетки квадратов. Все участки детально фиксировались (фото, описание, привязка к карте). При прохождении маршрутов с целью обнаружения выходов культурного слоя и артефактов осматривались встречающиеся обнажения грунта естественного и антропогенного происхождения.

На перспективных для обнаружения памятников археологии участках производилась закладка шурфов, ориентированных по сторонам света, направленных на поиск культурного слоя и древних артефактов. Количество и места расположения шурфов были обусловлены геоморфологическим состоянием местности и степенью освоенности обследуемой территории. По причине того, что почти вся территория обследования занята наземной инфраструктурой и подземными коммуникациями, разместить на участке больше двух шурфов не представляется возможным. В виду изложенных обстоятельств и согласно историко-библиографическому и картографическому анализу, шурфовка была произведена в северной и южной частях исследуемой территории, в местах, свободных от современной застройки и охранной зоны подземных коммуникаций.

Всего в границах обследования для выявления объектов археологического наследия были заложены 2 шурфа размерами 2x2 м, общей площадью 8 кв. м.

Разборка грунта в процессе шурфовки производилась вручную по стратиграфическим слоям с разнородными культурными прослойками и соответствующим им общим планиграфическим горизонтам фиксации. Для выявления структуры плотных поверхностей и удаления грунта в стесненных условиях при расчистке использовались щетки, кисти и совки. Глубина шурфов включала всю толщу напластований, осуществлялась контрольная прокопка верхней части археологически стерильного слоя, подстилающего почвенный горизонт (материка). Проводилась полная фотографическая фиксация обнаруженных объектов, а также всего процесса шурфовочных работ. Все шурфы по окончании работ были засыпаны, почвенное и дерновое покрытие восстановлено.

Разведочные шурфы документировались, в том числе фотографически, и фиксировались дневниковыми записями. При фиксации находок и объектов в культурном слое, вычерчивании планов горизонтов снятия, профилей бортов шурфов и разрезов использовалась разработанная в ИИМК РАН в 2010 г. методика электронной фиксации и совмещённый с ней программный комплекс. Чертежи планов и стратиграфических профилей были выполнены при помощи системы автоматизированного проектирования и черчения (САПР) с использованием методов фотограмметрии. Для картирования рекогносцировочных шурфов, выявленных объектов и общевидовых фотографий ландшафтной ситуации

использованы имеющиеся в распоряжении экспедиции растровые карты масштаба 1:50000 и 1:100000 в формате JPG, а также топографический план масштаба 1:500 в формате DWG, предоставленный заказчиком. Привязка шурфов, зачисток и зондажей на участках землеотводов к системе мировых координат произведена с помощью портативных приборов глобального позиционирования Garmin Montana. Географические координаты (широта, долгота), определенные в зависимости от внешних условий приема с точностью 5-20 м, даются в формате градусы-минуты-секунды Long/Lat dd°mm'ss,ss" (WGS-84). С помощью встроенных в геоинформационную систему QGIS программных алгоритмов переведены в местную систему координат МСК-1964. Основные этапы работ фиксировались с помощью цифровых фотоаппаратов с разрешением не менее 5 Мрх. Для указания масштаба и ориентации по сторонам света при фотографировании использовался набор телескопических реек длиной 4 м с сантиметровыми делениями, двухцветная стрелка «север».

После окончания разведочных работ все шурфы рекультивировались, что подтверждается фотографически.

Территория обследования расположена в южной части Санкт-Петербурга, в западной части Московского района, в границах земельных участков по адресам: г. Санкт-Петербург, Кубинская улица, дом 78, корпус 2, литера Б (кадастровый номер 78:14:0007558:18); г. Санкт-Петербург, Кубинская улица, участок 28 (кадастровый номер 78:14:0007558:3292); г. Санкт-Петербург, Кубинская улица, дом 80, литера А (кадастровый номер 78:14:0007558:28); г. Санкт-Петербург, Кубинская улица, участок 29 (кадастровый номер 78:14:0007558:3293).

В ходе полевых археологических работ произведен натурный осмотр участка.

Участок площадью 5,4 Га имеет многоугольную форму, представляет собой закрытую территорию, окружённую забором. В южной части исследуемой территории расположен пустырь. В Центральной и северной части расположены здания, по адресам: Кубинская улица, 80Б, 80В, 80Ф, 80З; Кубинская улица, 78В, 78Е, 78К, 78Д, 78И, 78Ж, 78к2, 78к2Б. Дневная поверхность участка обследования техногенная, высотные отметки, варьируются от 11.60 м БС до 12.56 м БС.

Шурф 1

Шурф 1 заложен в северной части участка обследования, дневная поверхность шурфа бугристая, покрыта дерном.

Размеры шурфа составили 2х2 м, максимальная глубина – 1,82 м, площадь – 4 м.кв., ориентация С-Ю.

Поверхность шурфа находилась на отметках 11,68-11,76 м БС.

В ходе работ был снят дерн и техногенные напластования, на глубине 10,01 м БС был зафиксирован материк.

Стратиграфия стенок представлена следующими слоями:

1. Дерн – мощность до 0,06 м.
 2. Светло-серая мешаная супесь со строительным мусором – мощность до 1,05 м.
 3. Светло-серая мешаная глина – мощность до 0,34 м. В данном слое было выявлено большое количество хаотично расположенных деревянных досок различных размеров.
 4. Темно-серая мешаная супесь – мощность до 0,53 м. В заполнении слоя было выявлено большое количество хаотично расположенных деревянных досок и бревен, различных размеров и форм. В данном слое были встречены фрагменты пластмассы, керамические изоляторы, что датирует данный слой XX-XXI вв.
 5. Серая супесь (материк) – видимая мощность до 0,20 м.
- У южной стенки шурфа был сделан контрольный прокоп глубиной 20 см. По окончанию земляных работ шурф был рекультивирован.

Шурф 2

Шурф 2 заложен в южной части участка обследования, дневная поверхность шурфа ровная, покрыта дерном.

Размеры шурфа составили 2x2 м, максимальная глубина – 0,75 м, площадь – 4 м.кв., ориентация С-Ю.

Поверхность шурфа находилась на отметках 12,44-12,51 м БС.

В ходе работ после снятия дерна и техногенных напластований, на глубине 11,75 м БС работы были остановлены в связи с интенсивным поступлением грунтовых вод.

Стратиграфия стенок представлена следующими слоями:

1. Дёрн – мощность до 0,11 м.
2. Светло-оранжевая мешаная супесь – мощность до 0,41 м.
3. Темно-серая мешаная супесь со строительным мусором – видимая мощность 0,54 м.

По окончанию земляных работ шурф был рекультивирован.

В результате проведенного археологического обследования земельных участков по адресам: г. Санкт-Петербург, Кубинская улица, дом 78, корпус 2, литера Б (кадастровый номер: 78:14:0007558:18); г. Санкт-Петербург, Кубинская улица, участок 28 (кадастровый номер: 78:14:0007558:3292); г. Санкт-Петербург, Кубинская улица, дом 80, литера А (кадастровый номер: 78:14:0007558:28); г. Санкт-Петербург, Кубинская улица, участок 29 (кадастровый номер: 78:14:0007558:3293) зафиксировано отсутствие остатков наземных древних сооружений, артефактов, имеющих историко-культурную ценность, культурного слоя или иных следов пребывания здесь человека в древности, которые можно было

бы отнести к объектам археологического наследия. Результаты проведенных в рамках государственной историко-культурной экспертизы археологических полевых работ отражены в полном научно-техническом отчете (Прил. 3).

Обоснования вывода экспертизы

1. В соответствии с заключением уполномоченного органа охраны объектов культурного наследия (письмо Комитета по государственному контролю, использованию и охране памятников истории и культуры Правительства Санкт-Петербурга № 01-43-31872/22-0-1 от 05 декабря 2022 г.) земельные участки по адресам: г. Санкт-Петербург, Кубинская улица, дом 78, корпус 2, литера Б (кадастровый номер: 78:14:0007558:18); – г. Санкт-Петербург, Кубинская улица, участок 28 (кадастровый номер: 78:14:0007558:3292); г. Санкт-Петербург, Кубинская улица, дом 80, литера А (кадастровый номер: 78:14:0007558:28); – г. Санкт-Петербург, Кубинская улица, участок 29 (кадастровый номер: 78:14:0007558:3293) расположены **вне зон охраны** объектов культурного наследия.

В пределах границ вышеуказанных земельных участков **отсутствуют** объекты (выявленные объекты) культурного наследия; объекты культурного наследия, включенные в Единый государственный реестр объектов культурного наследия (памятников истории и культуры) народов Российской Федерации, а также защитная зона объектов культурного наследия. К границам участков непосредственно **не примыкают** объекты (выявленные объекты) культурного наследия.

Земельные участки расположены вне границ территории исторического поселения, утвержденного вышеуказанным приказом Минкультуры России.

2. Согласно проведенным историко-архивным исследованиям на территории земельных участков по адресам: г. Санкт-Петербург, Кубинская улица, дом 78, корпус 2, литера Б (кадастровый номер: 78:14:0007558:18); г. Санкт-Петербург, Кубинская улица, участок 28 (кадастровый номер: 78:14:0007558:3292); г. Санкт-Петербург, Кубинская улица, дом 80, литера А (кадастровый номер: 78:14:0007558:28); г. Санкт-Петербург, Кубинская улица, участок 29 (кадастровый номер: 78:14:0007558:3293), объекты, которые можно было бы отнести к объектам археологического наследия, **отсутствуют**.

3. В соответствии со статьей 45-1 Федерального закона от 25.06.2002 №73-ФЗ «Об объектах культурного наследия (памятниках истории и культуры) народов Российской Федерации» на территории земельных участков по адресам: г. Санкт-Петербург, Кубинская улица, дом 78, корпус 2, литера Б (кадастровый номер: 78:14:0007558:18); г. Санкт-Петербург, Кубинская улица, участок 28 (кадастровый номер: 78:14:0007558:3292); г. Санкт-Петербург, Кубинская улица, дом 80, литера А (кадастровый номер: 78:14:0007558:28); г. Санкт-Петербург, Кубинская улица,

участок 29 (кадастровый номер: 78:14:0007558:3293), проведены археологические полевые работы в форме археологической разведки. Работы выполнены в соответствии с методическими указаниями и требованиями «Положения о порядке проведения археологических полевых работ и составления научной отчетной документации», утвержденного постановлением Бюро Отделения историко-филологических наук Российской академии наук от 20 июня 2018 № 32 и иных нормативно-правовых актов в сфере охраны объектов культурного наследия и хорошо документированы. Результаты обследования отражены в полном научно-техническом отчете. В ходе проведенных в рамках государственной историко-культурной экспертизы археологических полевых работ объектов археологического наследия **не обнаружено**.

4. Представленные материалы исчерпывающие и доказывают археологическую изученность земельных участков по адресам: г. Санкт-Петербург, Кубинская улица, дом 78, корпус 2, литера Б (кадастровый номер: 78:14:0007558:18); г. Санкт-Петербург, Кубинская улица, участок 28 (кадастровый номер: 78:14:0007558:3292); г. Санкт-Петербург, Кубинская улица, дом 80, литера А (кадастровый номер: 78:14:0007558:28); г. Санкт-Петербург, Кубинская улица, участок 29 (кадастровый номер: 78:14:0007558:3293).

Вывод экспертизы

Экспертом сделан вывод о возможности (положительное заключение) проведения земляных, строительных, мелиоративных и (или) хозяйственных работ, предусмотренных статьей 25 Лесного кодекса Российской Федерации работ по использованию лесов и иных работ на земельных участках по адресам: г. Санкт-Петербург, Кубинская улица, дом 78, корпус 2, литера Б (кадастровый номер: 78:14:0007558:18); г. Санкт-Петербург, Кубинская улица, участок 28 (кадастровый номер: 78:14:0007558:3292); г. Санкт-Петербург, Кубинская улица, дом 80, литера А (кадастровый номер: 78:14:0007558:28); г. Санкт-Петербург, Кубинская улица, участок 29 (кадастровый номер: 78:14:0007558:3293), в связи с отсутствием выявленных объектов археологического наследия на указанном земельном участке, подлежащем воздействию земляных, строительных, мелиоративных и (или) хозяйственных работ, предусмотренных статьей 25 Лесного кодекса Российской Федерации работ по использованию лесов и иных работ.

Перечень приложений к экспертизе:

- Приложение 1* Копия Технического задания к договору № 330/12/2022 от 09 декабря 2022 года.
- Приложение 2* Копия письма Комитета по государственному контролю, использованию и охране памятников истории и культуры Правительства Санкт-Петербурга № 01-43-31872/22-0-1 от 05 декабря 2022 г.
- Приложение 3* Копия Полного научно-технического отчета о выполнении научно-исследовательских археологических работ в виде историко-культурного научного археологического обследования (разведки) с целью проведения государственной историко-культурной экспертизы земельных участков по адресам: г. Санкт-Петербург, Кубинская улица, дом 78, корпус 2, литера Б (кадастровый номер: 78:14:0007558:18); г. Санкт-Петербург, Кубинская улица, участок 28 (кадастровый номер: 78:14:0007558:3292); г. Санкт-Петербург, Кубинская улица, дом 80, литера А (кадастровый номер: 78:14:0007558:28); г. Санкт-Петербург, Кубинская улица, участок 29 (кадастровый номер: 78:14:0007558:3293), выполненного Центром спасательной археологии ИИМК РАН.
- Приложение 4* Схема расположения земельного участка на кадастровой карте территории.
- Приложение 5* Копия письма ООО «Специализированный застройщик «Новый элемент» № 13735/ДПП/СЗНЭ от 29.03.2023 г. с обоснованием отсутствия градостроительного плана земельного участка.
- Приложение 6* Копии Выписок из Единого государственного реестра недвижимости об объектах недвижимости.
- Приложение 7* Копия справки № 14102/33 – 125.5-37 от 29.03.2023 г.
- Приложение 8* Копия доверенности № 14102/33-161.5-5 от 09 января 2023 г.
- Приложение 9* Сведения об экспертах.
- Приложение 10* Выдержки из приказа № 997 от 17.07.2019 г. «Об утверждении статуса аттестованного эксперта по проведению государственной историко-культурной экспертизы».
- Приложение 11* Выдержки из приказа № 1537 от 17.09.2021 г. «Об утверждении статуса аттестованного эксперта по проведению государственной историко-культурной экспертизы».
- Приложение 12* Выдержки из приказа № 1668 от 11.10.2021 г. «Об утверждении статуса аттестованного эксперта по проведению государственной историко-культурной экспертизы».

Приложение 13 Выдержки из приказа № 219 от 27.02.2019 г. «Об утверждении статуса аттестованного эксперта по проведению государственной историко-культурной экспертизы».

Приложение 14 Выдержки из приказа № 235 от 01.03.2022 г. «Об утверждении статуса аттестованного эксперта по проведению государственной историко-культурной экспертизы».

Эксперт Субботин А.В.

Руководитель археологических исследований Поляков А.В.

«29» марта 2023 г.

Документ подписан усиленными квалифицированными электронными подписями в соответствии с п. 22 Положения о Государственной историко-культурной экспертизе, утвержденного постановлением Правительства от 15 июля 2009 г. № 569

Приложение 1

**Копия Технического задания к договору № 330/12/2022
от 09 декабря 2022 года**

Приложение №1
к Договору № 330/12/2022
от 29 декабря 2022 г.

ТЕХНИЧЕСКОЕ ЗАДАНИЕ

на проведение научно-исследовательских работ в виде археологических разведок и подготовку акта государственной историко-культурной экспертизы земельных участков по адресам: г. Санкт-Петербург, Кубинская улица, дом 78, корпус 2, литера Б (кадастровый номер: 78:14:0007558:18); г. Санкт-Петербург, Кубинская улица, участок 28 (кадастровый номер: 78:14:0007558:3292); г. Санкт-Петербург, Кубинская улица, дом 80, литера А (кадастровый номер: 78:14:0007558:28); г. Санкт-Петербург, Кубинская улица, участок 29 (кадастровый номер: 78:14:0007558:3293)

1. Общие положения

1.1. Наименование Работ: проведение научно-исследовательских работ в виде археологических разведок и подготовку акта государственной историко-культурной экспертизы земельных участков по адресам: г. Санкт-Петербург, Кубинская улица, дом 78, корпус 2, литера Б (кадастровый номер: 78:14:0007558:18); г. Санкт-Петербург, Кубинская улица, участок 28 (кадастровый номер: 78:14:0007558:3292); г. Санкт-Петербург, Кубинская улица, дом 80, литера А (кадастровый номер: 78:14:0007558:28); г. Санкт-Петербург, Кубинская улица, участок 29 (кадастровый номер: 78:14:0007558:3293)

1.3. Исполнитель: ИИМК РАН

1.4. Стадия работ: проектная.

1.5. Район исследования: СПб, Московский район.

1.6. Основание выполнения работ: письмо Комитета по государственному контролю, использованию и охране памятников истории и культуры №01-43-31872/22-0-1 от 05.12.2022.

1.7. Площадь земельного участка: 5,4 Га.

2. **Объект экспертизы:** земельные участки по адресам: г. Санкт-Петербург, Кубинская улица, дом 78, корпус 2, литера Б (кадастровый номер: 78:14:0007558:18); г. Санкт-Петербург, Кубинская улица, участок 28 (кадастровый номер: 78:14:0007558:3292); г. Санкт-Петербург, Кубинская улица, дом 80, литера А (кадастровый номер: 78:14:0007558:28); г. Санкт-Петербург, Кубинская улица, участок 29 (кадастровый номер: 78:14:0007558:3293).

3. Основная нормативно-техническая документация

3.1. Федеральный закон РФ "Об объектах культурного наследия (памятниках истории и культуры) народов Российской Федерации" от 25 июня 2002 года N 73-ФЗ.

3.2. Федеральный закон №7-ФЗ от 10.01.2002 г «Об охране окружающей среды».

3.3. Постановление Правительства РФ от 12.09.2015 N 972 "Об утверждении Положения о зонах охраны объектов культурного наследия (памятников истории и культуры) народов Российской Федерации и о признании утратившими силу отдельных положений нормативных правовых актов Правительства Российской Федерации";

3.4. Постановление Правительства РФ от 15.07.2009 г. № 569 «Об утверждении Положения о государственной историко-культурной экспертизе»;

3.5. Положение о порядке проведения археологических полевых работ и составления научной отчетной документации (утверждено постановлением Бюро Отделения историко-филологических наук Российской академии наук от 20 июня 2018 г. №32).

4. Состав работ

Первый этап:

Заказчик

Исполнитель



- 4.1 Получение разрешения (открытый лист) на право проведения археологических работ.
- 4.2. Архивно-библиографические исследования, составление исторической справки и создание ситуационного плана.
- 4.2.1. Проведение архивных исследований, касающихся сведений о наличии археологических памятников в обследуемой зоне.
- 4.2.2. Визуальное обследование участка исследований.
- 4.2.3. Составление краткой исторической справки.
- 4.3. Археологическое обследование участка:
- 4.3.1. Выявление памятников археологии на основании наличия подъемного материала, особенностей рельефа и иных данных.
- 4.3.2. Привязка обнаруженных памятников к территории застройки.
- 4.3.3. Описание ландшафтной характеристики расположения обнаруженных памятников и фиксируемых нарушений поверхности объекта.
- 4.3.4. Разбивка археологических шурфов - 2 шурфа.
- 4.3.5. Фотофиксация в процессе подготовки к закладке шурфов.
- 4.3.6. Выборка культурных напластований из шурфов по слоям, с трехмерной фиксацией находок на плане шурфа.
- 4.3.7. Выявление археологического материала в культурном слое.
- 4.3.8. Изучение культурного слоя в процессе закладки шурфов с зачисткой профилей для получения вертикальных разрезов.
- 4.3.9. Фотофиксация процесса работ, отдельных находок и скоплений материала *in situ*.
- 4.3.10. Фото- и графо- фиксация профилей стенок шурфов и обнаруженных ям.
- 4.3.11. Отбор археологического материала из заполнения ям и сооружений, полевая консервация вещевого материала.
- 4.3.12. Вычерчивание профилей шурфов, текстуальное описание стратиграфии, культурного слоя, материка и иных объектов в шурфах.
- 4.3.13. Ведение полевой документации.
- 4.4. Камеральные работы.
- 4.4.1. Очистка или мытье находок, при необходимости оперативная первичная консервация предметов из разрушающихся материалов
- 4.4.2. Статистическая обработка массовых находок. Шифровка находок.
- 4.4.3. Составление полевых описей индивидуальных и массовых находок.
- 4.4.4. Зарисовка находок.
- 4.4.5. Фотографирование находок.
- При необходимости:
- 4.4.6. Определение остеологического материала и отбор образцов в коллекцию
- 4.4.7. Определение зерен и семян.
- 4.4.8. Определение пород образцов древесины.
- 4.4.9. Дендрохронологический и радиоуглеродный анализ образцов.
- 4.4.10. Атрибуция нумизматических находок.
- 4.4.11. Атрибуция воинских и других знаков.
- 4.4.12. Эпиграфический анализ находок с надписями.
- 4.4.13. Атрибуция изделий с клеймами изготовителей.
- 4.5. Подготовка коллекций к передаче на постоянное хранение в Государственный музейный фонд
- 4.6. Написание полного научно-технического отчёта.
- 4.7. Уведомление об окончании первого этапа.
- Второй этап:**
- 4.8. Подготовка акта государственной историко-культурной экспертизы земельного участка.



4.9. Передача акта государственной историко-культурной экспертизы в региональный орган охраны объектов культурного наследия.

5. Отчетная документация.

5.1. Полный научно-технический отчет в 1 экземпляре на электронном носителе;

Акт государственной историко-культурной экспертизы земельного участка в 1 экземпляре на электронном носителе;

копия сопроводительного письма в региональный орган охраны объектов культурного наследия о передаче акта государственной историко-культурной экспертизы в 1 экземпляре на бумажном носителе.

5.2. Отчетная документация предоставляется в электронном видах в формате Adobe Acrobat (*.pdf).

6. Требования к выполнению работ.

6.1. Отчетная документация должна соответствовать требованиям «Положения о порядке проведения археологических полевых работ и составления научной отчетной документации», утвержденного постановлением бюро Отделения историко-филологических наук Российской академии наук от «20» июня 2018 г. №32 и Положения о государственной историко-культурной экспертизе (утв. Постановлением Правительства №569 от 15 июля 2009 г.)

ООО «Специализированный застройщик «Новый элемент» / И.С. Влащенко /



М.П.



Н.Ф. Соловьева/

М.П.



Приложение 2

**Копия письма Комитета по государственному контролю,
использованию и охране памятников истории и культуры
Правительства Санкт-Петербурга № 01-43-31872/22-0-1 от 05
декабря 2022 г**



ПРАВИТЕЛЬСТВО САНКТ-ПЕТЕРБУРГА

**КОМИТЕТ ПО ГОСУДАРСТВЕННОМУ
КОНТРОЛЮ, ИСПОЛЬЗОВАНИЮ
И ОХРАНЕ ПАМЯТНИКОВ
ИСТОРИИ И КУЛЬТУРЫ
(КГИОП)**

пл. Ломоносова, д.1, Санкт-Петербург, 191023
Тел. (812) 315-43-03, (812) 571-64-31, факс (812) 710-42-45
E-mail: kgiop@gov.spb.ru
<https://www.gov.spb.ru>, <http://kgiop.ru/>

**Директору Департамента подготовки проектов
ООО «Специализированный застройщик
«Новый элемент»**

Тиханову И.Ю.

dpp@setlcity.ru

№01-43-31872/22-0-1 от 05.12.2022

№ 01-43-31872/22-0-0 от 02.12.2022

На № 12800/ДПП/СЗНЭ от 02.12.2022

В ответ на Ваше обращение КГИОП сообщает, что земельные участки по адресам:

- **г. Санкт-Петербург, Кубинская улица, дом 78, корпус 2, литера Б** (кадастровый номер: 78:14:0007558:18);
- **г. Санкт-Петербург, Кубинская улица, участок 28** (кадастровый номер: 78:14:0007558:3292);
- **г. Санкт-Петербург, Кубинская улица, дом 80, литера А** (кадастровый номер: 78:14:0007558:28);
- **г. Санкт-Петербург, Кубинская улица, участок 29** (кадастровый номер: 78:14:0007558:3293)

расположены в границах:

- вне зон охраны объектов культурного наследия.

Закон Санкт-Петербурга от 19.01.2009 № 820-7 (в редакции, вступившей в силу 01.08.2021) "О границах объединенных зон охраны объектов культурного наследия, расположенных на территории Санкт-Петербурга, режимах использования земель и требованиях к градостроительным регламентам в границах указанных зон".

В пределах границ вышеуказанных земельных участков отсутствуют объекты (выявленные объекты) культурного наследия; объекты культурного наследия, включенные в Единый государственный реестр объектов культурного наследия (памятников истории и культуры) народов Российской Федерации, а также защитная зона объектов культурного наследия.

К границам участков непосредственно не примыкают объекты (выявленные объекты) культурного наследия.

16.06.2021 г. опубликован приказ Министерства культуры Российской Федерации (далее – Минкультуры России) от 30.10.2020 №1295 «Об утверждении предмета охраны, границ территории и требований к градостроительным регламентам в границах территории исторического поселения федерального значения город Санкт-Петербург» (далее – историческое поселение).

Земельные участки расположены³⁰ вне границ территории исторического поселения, утвержденного вышеуказанным приказом Минкультуры России.

КГИОП не располагает сведениями о наличии либо отсутствии объектов, обладающих признаками объектов культурного наследия, на рассматриваемых земельных участках. В связи с этим, а также в соответствии с требованиями ст. 30 Федерального закона № 73-ФЗ от 25.06.2002 г. «Об объектах культурного наследия (памятниках истории и культуры) народов Российской Федерации», требуется проведение государственной историко-культурной экспертизы земельного участка. Согласно требованиям п. 11.3 постановления Правительства Российской Федерации от 15.07.2009 № 569 «Об утверждении Положения о государственной историко-культурной экспертизе» государственная историко-культурная экспертиза земельного участка проводится путем археологической разведки.

Данное письмо носит информативный характер и не является разрешением на производство работ.

**Начальник Управления
государственного реестра
объектов культурного наследия**

ДОКУМЕНТ ПОДПИСАН
ЭЛЕКТРОННОЙ ПОДПИСЬЮ

Сертификат 06F237E849F3904F1FB4515726CECA1C
Владелец **Яковлев Петр Олегович**
Действителен с 31.10.2022 по 24.01.2024

П.О. Яковлев

Ерёменко А.В.
(812)417-43-33
Долгушина М.И.
(812)417-43-46

Приложение 3

Копия Полного научно-технического отчета о выполнении научно-исследовательских археологических работ в виде историко-культурного научного археологического обследования (разведки) с целью проведения государственной историко-культурной экспертизы земельных участков по адресам: г. Санкт-Петербург, Кубинская улица, дом 78, корпус 2, литера Б (кадастровый номер: 78:14:0007558:18); г. Санкт-Петербург, Кубинская улица, участок 28 (кадастровый номер: 78:14:0007558:3292); г. Санкт-Петербург, Кубинская улица, дом 80, литера А (кадастровый номер: 78:14:0007558:28); г. Санкт-Петербург, Кубинская улица, участок 29 (кадастровый номер: 78:14:0007558:3293), выполненного Центром спасательной археологии ИИМК РАН



ФЕДЕРАЛЬНОЕ ГОСУДАРСТВЕННОЕ БЮДЖЕТНОЕ УЧРЕЖДЕНИЕ НАУКИ
ИНСТИТУТ ИСТОРИИ МАТЕРИАЛЬНОЙ КУЛЬТУРЫ
РОССИЙСКОЙ АКАДЕМИИ НАУК (ИИМК РАН)

Экз. _____

ПОЛНЫЙ НАУЧНО-ТЕХНИЧЕСКИЙ ОТЧЕТ

Историко-культурное научное археологическое обследование (разведки) с целью проведения государственной историко-культурной экспертизы земельных участков по адресам: г. Санкт-Петербург, Кубинская улица, дом 78, корпус 2, литера Б (кадастровый номер: 78:14:0007558:18); г. Санкт-Петербург, Кубинская улица, участок 28 (кадастровый номер: 78:14:0007558:3292); г. Санкт-Петербург, Кубинская улица, дом 80, литера А (кадастровый номер: 78:14:0007558:28); г. Санкт-Петербург, Кубинская улица, участок 29 (кадастровый номер: 78:14:0007558:3293)

Отв. исполнитель д.и.н. А. В. Поляков

Инд. № подл.	Подпись и дата	Взам. инв. №

Санкт-Петербург
2023

Российская академия наук
ИНСТИТУТ ИСТОРИИ МАТЕРИАЛЬНОЙ КУЛЬТУРЫ
(ИИМК РАН)

УДК: 902.21(470.23-25)
ББК: 63.4(2)
Инв.№ _____

Гриф. _____
Экз. _____

ПРИНЯТО К СВЕДЕНИЮ:
ООО «Специализированный
застройщик «Новый элемент»

« ____ » _____ 2023 г.

УТВЕРЖДАЮ:

Зам. Директора ИИМК РАН

К.И.Н.

Н.Ф. Соловьева

2023 г.



ПОЛНЫЙ НАУЧНО-ТЕХНИЧЕСКИЙ ОТЧЕТ

ИСТОРИКО-КУЛЬТУРНОЕ НАУЧНОЕ АРХЕОЛОГИЧЕСКОЕ
ОБСЛЕДОВАНИЕ (РАЗВЕДКИ) С ЦЕЛЬЮ ПРОВЕДЕНИЯ
ГОСУДАРСТВЕННОЙ ИСТОРИКО-КУЛЬТУРНОЙ ЭКСПЕРТИЗЫ
ЗЕМЕЛЬНЫХ УЧАСТКОВ ПО АДРЕСАМ: Г. САНКТ-ПЕТЕРБУРГ,
КУБИНСКАЯ УЛИЦА, ДОМ 78, КОРПУС 2, ЛИТЕРА Б (КАДАСТРОВЫЙ
НОМЕР: 78:14:0007558:18); Г. САНКТ-ПЕТЕРБУРГ, КУБИНСКАЯ УЛИЦА,
УЧАСТОК 28 (КАДАСТРОВЫЙ НОМЕР: 78:14:0007558:3292); Г. САНКТ-
ПЕТЕРБУРГ, КУБИНСКАЯ УЛИЦА, ДОМ 80, ЛИТЕРА А (КАДАСТРОВЫЙ
НОМЕР: 78:14:0007558:28); Г. САНКТ-ПЕТЕРБУРГ, КУБИНСКАЯ УЛИЦА,
УЧАСТОК 29 (КАДАСТРОВЫЙ НОМЕР: 78:14:0007558:3293)

330/12/2022-2023-ТО

Объект по адресу: г. Санкт-Петербург, Московский район
Основание: Договор № 330/12/2022 от 09 декабря 2022 года
Заказчик: ООО «Специализированный застройщик «Новый элемент»
Исполнитель: ИИМК РАН

Отв. исполнитель  д.и.н. А.В. Поляков

Санкт-Петербург
2023

Подп. и дата
Взам. инв. №
Инв. № дубл.
Подп. и дата
Инв. № подл.

СПИСОК ИСПОЛНИТЕЛЕЙ

Руководитель работ,

д.и.н.

А.В. Поляков

Заместитель руководителя,

и.о. м.н.с.

Н.А. Кубло (ведение полевого
дневника, фотографическая
фиксация, подготовка
иллюстративного материала,
подготовка исторической
справки, картографического
материала)



лаборант

В.А. Корепин (подготовка
чертежей)

Инв. № подл.	Подп. и дата				
	Взам. инв. №				
Инв. № дубл.	Подп. и дата				
	Инв. № подл.				
330/12/2022-2023-ТО					
Ли	Изм.	№ докум.	Подп.	Дата	Лист
					2

СОДЕРЖАНИЕ

НОРМАТИВНО-ПРАВОВАЯ БАЗА	5
ОПРЕДЕЛЕНИЯ И СОКРАЩЕНИЯ	7
ВВЕДЕНИЕ	9
1. ИСТОРИЧЕСКАЯ СПРАВКА.....	12
1.1. Топонимика исследуемого района.....	12
1.2. История освоения Московского района Санкт-Петербурга и участка обследования.....	14
1.3. Анализ картографического материала.....	20
Выводы.....	20
2. ФИЗИКО-ГЕОГРАФИЧЕСКАЯ ХАРАКТЕРИСТИКА РАЙОНА РАБОТ.....	21
3. МЕТОДИКА ПОЛЕВЫХ ИССЛЕДОВАНИЙ.....	24
4. ПОЛЕВЫЕ ИССЛЕДОВАНИЯ.....	27
ЗАКЛЮЧЕНИЕ.....	31
СПИСОК ИСТОЧНИКОВ И ЛИТЕРАТУРЫ.....	33
СПИСОК ИЛЛЮСТРАЦИЙ	34
АЛЬБОМ ИЛЛЮСТРАЦИЙ.....	38
ПРИЛОЖЕНИЕ А. КОПИЯ ОТКРЫТОГО ЛИСТА.....	72
ПРИЛОЖЕНИЕ Б. КОПИЯ ПИСЬМА КГИОП	73

Подп. и дата						Подп. и дата			
Взам. инв. №						Подп. и дата			
Инв. № дубл.						Подп. и дата			
Подп. и дата						Инв. № подл.			
330/12/2022-2023-ТО-С									
	Лит	Изм.	№ докум.	Подп.	Дата	Лит	Лист	Листов	
	Разраб.		Поляков А.В.				4	74	
	Утв.		Соловьева Н.Ф.						
Полный научно-технический отчет						ИИМК РАН			

НОРМАТИВНО-ПРАВОВАЯ БАЗА

Настоящие исследования проводились во исполнение требований ст. 28 Федерального закона № 73-ФЗ от 25 июня 2002 «Об объектах культурного наследия (памятниках истории и культуры) народов Российской Федерации» на основании следующих нормативно-правовых актов:

1. Федеральный Закон РФ "Об объектах культурного наследия (памятниках истории и культуры) народов Российской Федерации" от 25 июня 2002 года № 73-ФЗ;

2. Федеральный Закон РФ "Об охране окружающей природной среды" от 10.01.2002 № 7-ФЗ;

3. Постановление Совета министров СССР "Об охране и использовании памятников истории и культуры" от 16 сентября 1982 г. № 865;

4. Инструкция о порядке учета, обеспечения сохранности, содержания, использования и реставрации недвижимых памятников истории и культуры, утвержденная Приказом Министерства культуры СССР от 13 мая 1986 г. № 203;

5. Инструкция по экологическому обоснованию хозяйственной и иной деятельности Минприроды РФ, утвержденная приказом Минприроды от 29.12.1995 г. № 539;

6. Положение о порядке проведения археологических полевых работ и составления научной отчетной документации, по форме утвержденного постановлением бюро Отделения историко-филологических наук Российской академии наук от «20» июня 2018 г. № 32.;

7. Положение о едином государственном реестре объектов культурного наследия (памятников истории и культуры) народов Российской Федерации (утверждено приказом Министерства культуры РФ от 03.12.2011 № 954);

8. Положение о государственной историко-культурной экспертизе (утверждено Постановлением Правительства Российской Федерации от 15.07.2009 № 569);

Инв. № подл.	Подп. и дата					Лист 5
	Взам. инв. №					
	Инв. № дубл.					
	Подп. и дата					
					330/12/2022-2023-ТО	
Ли	Изм.	№ докум.	Подп.	Дата		

9. Методические рекомендации по заполнению паспорта объекта культурного наследия (утверждены приказом Росохранкультуры от 21.06.2010 г. № 100);

10. Постановление правительства Российской Федерации от 20 февраля 2014 г. № 127 «Об утверждении правил выдачи, приостановления и прекращения действия разрешений (открытых листов) на проведение работ по выявлению и изучению объектов археологического наследия»;

11. Методика определения границ территорий объектов археологического наследия (рекомендована письмом Министерства культуры Российской Федерации от 27.01.2012 № 12-01-39/05-АБ);

12. Закон Санкт-Петербурга о границах зон охраны объектов культурного наследия на территории Санкт-Петербурга и режимах использования земель в границах указанных зон и о внесении изменений в закон Санкт-Петербурга «О генеральном плане Санкт-Петербурга и границах зон охраны объектов культурного наследия на территории Санкт-Петербурга» от 19 января 2009 года N 820-7.

Инв. № подл.	Подп. и дата				
	Взам. инв. №				
Инв. № дубл.	Подп. и дата				
	Инв. № подл.				
330/12/2022-2023-ТО					Лист
					6
Ли	Изм.	№ докум.	Подп.	Дата	

ОПРЕДЕЛЕНИЯ И СОКРАЩЕНИЯ

В настоящем научно-техническом отчёте применяются следующие термины с соответствующими определениями:

археологические разведки – проведение на поверхности земли или под водой научных исследований объектов археологического наследия без осуществления земляных работ либо с осуществлением локальных земляных работ с общей площадью не более 20 м² на каждом объекте археологического наследия с исследованием культурного слоя путем заложения шурфов или без таковых, в том числе с полным или частичным изъятием археологических предметов в целях выявления объектов археологического наследия, уточнения сведений о них и (или) планирования мероприятий по обеспечению их сохранности;

культурный слой – слой в земле или под водой, содержащий следы существования человека, время возникновения которых превышает 100 лет и включающий археологические предметы;

поврежденный культурный слой – культурный слой, нарушенный, перемещенный, переотложенный в результате природных процессов, либо антропогенного вмешательства последних 100 лет (обратной засыпки траншей или строительных котлованов ранее откопанным культурным слоем, размыва берегов водоемов, в том числе искусственных и иных подобных процессов);

объект археологического наследия – частично или полностью скрытые в земле или под водой следы существования человека в прошлых эпохах (включая все связанные с такими следами археологические предметы и культурные слои), основным или одним из основных источников информации, о которых являются археологические раскопки или находки;

археологические предметы – движимые вещи, основным или одним из основных источников информации, о которых, независимо от обстоятельств их обнаружения, являются археологические раскопки, или находки, в том числе предметы, обнаруженные в результате таких раскопок или находок;

Инв. № подл.	Подп. и дата	Инв. № дубл.	Взам. инв. №	Подп. и дата	Ли	Изм.	№ докум.	Подп.	Дата	330/12/2022-2023-ТО	Лист
	7										

археологический шурф – прямоугольное в плане разведочное вскрытие грунта, площадь которого может варьировать от 1 до 20 кв. метров;

разрешение (открытый лист) – документ, выдаваемый федеральным органом охраны объектов культурного наследия на основании заключения Российской академии наук и подтверждающий право на проведение одного из видов археологических полевых работ (археологических разведок, археологических раскопок, археологических наблюдений).

Используемые сокращения:

БС – Балтийская система высот 1977 г.

ИА РАН – Институт археологии Российской академии наук

ИИМК РАН – Институт истории материальной культуры Российской академии наук

КГИОП – Комитет по государственному контролю, использованию и охране памятников истории и культуры

ОАН – Объект археологического наследия

ОКН – Объект культурного наследия

СПб – Санкт-Петербург

ФЗ – Федеральный Закон

Инв. № подл.	Подп. и дата					
	Взам. инв. №					
	Инв. № дубл.					
	Подп. и дата					
	Инв. № подл.					
Ли	Изм.	№ докум.	Подп.	Дата	330/12/2022-2023-ТО	Лист
						8

ВВЕДЕНИЕ

В декабре 2022 года археологической экспедицией Центра спасательной археологии ИИМК РАН было произведено историко-культурное научное археологическое обследование (разведки) с целью проведения государственной историко-культурной экспертизы земельных участков по адресам: г. Санкт-Петербург, Кубинская улица, дом 78, корпус 2, литера Б (кадастровый номер: 78:14:0007558:18); г. Санкт-Петербург, Кубинская улица, участок 28 (кадастровый номер: 78:14:0007558:3292); г. Санкт-Петербург, Кубинская улица, дом 80, литера А (кадастровый номер: 78:14:0007558:28); г. Санкт-Петербург, Кубинская улица, участок 29 (кадастровый номер: 78:14:0007558:3293) (рис. 1-3).

Площадь обследуемого земельного участка – 5,4 Га.

Работы осуществлялись на основании договора № 330/12/2022 от 09 декабря 2022 года, заключенного между ИИМК РАН и ООО «Специализированный застройщик «Новый элемент», а также Открытого Листа № 3273-2021 от 16 декабря 2021 г., выданного Полякову Андрею Владимировичу на право проведения археологических полевых работ в Адмиралтейском, Василеостровском, Выборгском, Красногвардейском, Московском, Петроградском, Петродворцовом, Пушкинском и Центральном районах г. Санкт-Петербурга. Срок действия открытого листа: с 16 декабря 2021 г. по 10 декабря 2022 г. (приложение А).

Согласно письму КГИОП № 01-43-31872/22-0-1 от 05 декабря 2022 г. (приложение Б), земельные участки по адресам: г. Санкт-Петербург, Кубинская улица, дом 78, корпус 2, литера Б (кадастровый номер: 78:14:0007558:18); – г. Санкт-Петербург, Кубинская улица, участок 28 (кадастровый номер: 78:14:0007558:3292); г. Санкт-Петербург, Кубинская улица, дом 80, литера А (кадастровый номер: 78:14:0007558:28); – г. Санкт-Петербург, Кубинская улица, участок 29 (кадастровый номер: 78:14:0007558:3293) расположены **вне зон охраны** объектов культурного наследия.

В пределах границ вышеуказанных земельных участков **отсутствуют** объекты (выявленные объекты) культурного наследия; объекты культурного

Изн. № подл.	Подп. и дата					Лист
Изн. № дубл.	Взам. инв. №					9
Изн. № подл.	Подп. и дата					330/12/2022-2023-ТО
Ли	Изм.	№ докум.	Подп.	Дата		

наследия, включенные в Единый государственный реестр объектов культурного наследия (памятников истории и культуры) народов Российской Федерации, а также защитная зона объектов культурного наследия. К границам участков непосредственно **не примыкают** объекты (выявленные объекты) культурного наследия.

Земельные участки расположены вне границ территории исторического поселения, утвержденного вышеуказанным приказом Минкультуры России. КГИОП не располагает сведениями о наличии либо отсутствии объектов, обладающих признаками объектов культурного наследия, на рассматриваемых земельных участках. В связи с этим, а также в соответствии с требованиями ст. 30 Федерального закона № 73-ФЗ от 25.06.2002 г. «Об объектах культурного наследия (памятниках истории и культуры) народов Российской Федерации», требуется проведение государственной историко-культурной экспертизы земельного участка. Согласно требованиям п. 11.3 постановления Правительства Российской Федерации от 15.07.2009 № 569 «Об утверждении Положения о государственной историко-культурной экспертизе» государственная историко-культурная экспертиза земельного участка проводится путем археологической разведки.

До начала полевых археологических работ была собрана историко-библиографическая информация, подготовлен комплект ситуационных планов, исторических фотоснимков и карт с нанесенными на них границами участка обследования (рис. 10-13).

Цель проведения работ на участке обследования – определение наличия или отсутствия объектов культурного, в том числе и археологического, наследия, включенных в реестр, выявленных объектов культурного наследия, либо объектов, обладающих признаками объекта культурного наследия, на обследуемом земельном участке.

Задача археологических исследований на участке обследования заключалась в выявлении, фиксации и исследовании остатков археологических (исторических) памятников, культурных слоев, конструкций и сооружений,

Инв. № подл.	Подп. и дата						
	Инв. № дубл.	Взам. инв. №					
		Подп. и дата					
330/12/2022-2023-ТО					Лист		
Ли	Изм.	№ докум.	Подп.	Дата	10		

массовых и индивидуальных находок путем визуального обследования и заложения разведывательных археологических шурфов (археологические разведки).

В ходе работ были заложены 2 разведывательных шурфа размерами 2х2 м с целью выявления культурного слоя на территории обследования. Общая площадь работ составила 8 кв. м. В результате работ культурный слой не выявлен.

На обследованном участке объекты археологического наследия и признаки наличия объектов археологического наследия не обнаружены.

Инв. № подл.	Подп. и дата			
	Взам. инв. №			
Инв. № дубл.	Подп. и дата			
	Инв. № подл.			
330/12/2022-2023-ТО				
Ли	Изм.	№ докум.	Подп.	Дата
				Лист
				11

1. ИСТОРИЧЕСКАЯ СПРАВКА

1.1. Топонимика исследуемого района

Московский район – административно-территориальная единица Санкт-Петербурга. Район расположен в южной части города, на востоке граничит с Фрунзенским районом, на западе с Кировским и Красносельским районами, на юге и юго-западе с Пушкинским районом.

Московский проспект – магистральная улица Санкт-Петербурга, протянувшаяся на 9,3 км от Сенной площади до площади Победы. Первоначально на месте нынешнего Московского проспекта в конце XVIII в. проходила дорога, ведущая в Царское село (Царская перспектива). В 1776 – 1800-е гг. часть нынешнего проспекта от Сенной площади до р. Фонтанки называлась Обуховская улица, а от р. Фонтанки до Средней Рогатки (ныне Площадь Победы) в 1800-х г. Царкосельская дорога. С 1804 по 1878 Обуховская улица стала именоваться Обуховским проспектом, а от Фонтанки до Загородного канала (Обводный канал) Царкосельским проспектом, дальнейшая часть называлась дорогой в Москву. В первой половине XIX в. отрезок от р. Фонтанки до Лиговского канала (ныне Лиговский проспект) и позже до Московских ворот стал называться Царкосельским проспектом, дальнейшая часть дороги именовалась Московским шоссе. С 1882 года, отрезок от реки Фонтанки до Московских ворот, а с 1888 до Рощинской улицы стал именоваться Забалканским проспектом, с 1918 по 1950-е гг. Забалканский проспект был переименован в Международный проспект. До 1926 года проспект пересекал Лиговский канал. Восточная сторона канала была засыпана в 1926 году, в 1965 – 1969 годах засыпана и западная сторона. С 1952 г Сенная площадь получила название Площадь Мира, а участок дороги от неё до Средней Рогатки (позже Площадь Победы) стал именоваться Проспектом имени Сталина. С 1956 г. по настоящее время дорога от Площади мира (с 1992 года – Сенная площадь) до площади победы стала именоваться Московским проспектом.

Кубинская улица – так была названа в 1964 г. вновь застроенная улица Санкт-Петербурга, протянувшаяся на 5,9 км, является продолжением

Инв. № подл.	Подп. и дата	Инв. № дубл.	Взам. инв. №	Подп. и дата	Ли	Изм.	№ докум.	Подп.	Дата	330/12/2022-2023-ТО	Лист
											12

Митрофаньевского шоссе, проходит от линии Соединительной железной дороги до Предпортовой улицы, где она переходит в Дунайский проспект. Улица названа в честь Республики Куба.

Улица Костюшко – улица Санкт-Петербурга, протянувшаяся на 1,3 км от Кубинской улицы до улицы Галстяна и 1-го Предпортового проезда. Улица появилась в 1964 г. и была названа в честь Тадеуша Костюшко, выдающегося деятеля польского национально-освободительного движения, руководителя восстания 1794 г. в Польше.

Московское шоссе – магистральная улица Санкт-Петербурга, начальный отрезок дороги на Москву, (современная трасса М10, Е105 «Россия»). В XVIII в. от тракта, ведущего к Сарской мызе (Царское Село) на месте, где сейчас располагается Московское шоссе, проходила дорога, ведущая в Новгород и Москву. Данное направление называлось, соответственно, Большая Московская дорога и Новгородская дорога. В XIX веке Царскосельская дорога в пределах Петербургской губернии стала называться Московским шоссе. С 1830-х годов до 1950 года Московским шоссе называлось прямолинейное продолжение Обуховского (с 1878 Забалканского, и с 1918 Международного) проспекта за административной границей города. Соответственно, в 1878 году начало Московского шоссе переместилось от Новомосковского моста через Обводный канал к Московским воротам, а в 1910-е годы – к железнодорожному путепроводу Путиловской ветви за Рощинской улицей. В 1950 году проспект Сталина объединил Международный проспект и прямолинейно продолжающий его участок Московского шоссе на отрезке от путепровода до развилки у Средней Рогатки (нынешняя площадь Победы). С этого времени и по настоящее время началом Московского шоссе является площадь Победы, к которой оно примыкает под углом около 45° относительно Московского проспекта, отходя от него на юго-восток.

Краснопутиловская улица – улица Санкт-Петербурга, протянувшаяся на 5 км от Комсомольской площади до площади Победы, где переходит в Московское шоссе. Часть нынешней Краснопутиловской улицы с конца XIX в.

Инв. № подл.	Подп. и дата				
	Взам. инв. №				
	Инв. № дубл.				
	Подп. и дата				
330/12/2022-2023-ТО					
Ли	Изм.	№ докум.	Подп.	Дата	Лист 13

именовалась Царскосельский – по Царскому Селу. Когда этот город был переименован в Детское Село, изменила название и улица. Она стала Детскосельской. В 1956 г. улица была переименована в Краснопутиловскую – в честь Кировского завода, ранее известного под названием «Красный путиловец».

Пулковское шоссе – шоссе в Московском районе Санкт-Петербурга протяжённостью 12,6 км, проходит от площади Победы до Волхонского шоссе, далее продолжается Киевским шоссе. Раньше именовалось Киевским шоссе, в 1974 г. шоссе было переименовано в Пулковское – оно проходит по Пулковскому меридиану.

Средняя Рогатка – исторический район (до 1958 г. – посёлок) на юге Санкт-Петербурга между станциями метро «Московская» и «Звездная». Административно входит в состав Московского района. На западе граничит с Предпортовой, на юге с Пулково и на востоке с Купчино. Средняя Рогатка получила своё название оттого, что тут находился шлагбаум, или, как тогда говорили, рогатка, и караульная будка с будочником. Таких рогаток на пути находилось три: первая в районе Московских ворот («ближняя»), вторая («средняя») – на месте Площади Победы и третья («дальняя») – на прудовой мельничной плотине под Пулковской горой.

1.2. История освоения Московского района Санкт-Петербурга и участка обследования

Первые археологические свидетельства заселения территорий, входящих в пределы современного Санкт-Петербурга, известны в районе Лахты и Сестрорецкого разлива, и датируются периодом неолита и раннего железного века.

Племена, жившие в районе южного берега Финского залива, в том числе воль и ижора, вошли в IX в. в состав Новгородского государства. Территория будущего Санкт-Петербурга в новгородские времена находилась на землях Никольско-Ижорского и Спасско-Городненского погостов Ореховского уезда, входившего в состав Вотской пятины. Писцовая книга 1500 г. свидетельствует о том, что крестьяне выращивали рожь, овес, ячмень и лен. Было развито

Подп. и дата
Взам. инв. №
Инв. № дубл.
Подп. и дата
Инв. № подл.

Ли	Изм.	№ докум.	Подп.	Дата	

330/12/2022-2023-ТО

Лист

14

скотоводство, в некоторых погостах существенную роль играла охота. Рыбная ловля была развита в местностях, лежащих по берегам реки Невы. В XV веке с формированием централизованного Русского государства, к Московским землям были присоединены новгородские, в том числе Вотская пятина. «Освоение невских берегов – одна из проблем истории русского Северо-запада. Известно, что, начиная с VIII–X вв., по Неве, проходил международный водный путь, связывавший Восточную Европу с Балтийским регионом. Однако на ее побережье практически не известны следы оседлости этого времени. Не выявлены здесь и археологические памятники более позднего времени – вплоть до XIV столетия» (Сорокин 2008: 351). Тем ни менее Санкт-Петербург возник не на пустом месте, с середины XV в. известны поселения на территории современного города и его окрестностей. «Планировка современного Санкт-Петербурга и его пригородной зоны в значительной мере основывается на существовавшей веками стабильной системе поселений и дорог. Многие допетербургские дороги стали городскими улицами, а древние селения были первоначальной основой создания городских слобод, кварталов и усадеб. Санкт-Петербург создан на основе предшествовавшей ему системы расселения, стабильно существовавшей в древнерусские, новгородские, московские, шведские времена» (Семенцов 2003:20).

В XV в. острова дельты Невы относились к двум погостам Ореховецкого уезда Водской пятины - Спасско Городненскому и Никольскому Ижерскому.

С конца XVI в. земли от Финского залива до Ладожского озера фактически перешли под управление Швеции. Территории Приневья были поделены на лены – Нотеборгский, Копорский и Корельский. В этот период происходил массовый отток православного населения на территорию России. На опустевшие земли приходило финское и шведское население, осваиваясь в заброшенных русских селениях. По опубликованным материалам Сауло Кепсу и по данным шведских описей и землемерных документов видно, что если до середины 1640-х - 1650-х гг. большинство поселений сохраняло традиционные русские названия, то с 1650-х - 1660-х годов осуществлялись многочисленные замены старинных

Инв. № подл.	Подп. и дата	Инв. № дубл.	Взам. инв. №	Подп. и дата	Ли	Изм.	№ докум.	Подп.	Дата	330/12/2022-2023-ТО	Лист
											15

топонимов и гидронимов на новые, в основном финские. Проведенные в 1670-1680-е гг. шведским правительством землемерные работы демонстрируют освоенность этих земель.

На левом берегу Невы, на месте Александро-Невской Лавры, стояла деревня Вихтери. До постройки Обводного канала река Монастырка была продолжением реки Волковки (Чёрной речки, Сутелайоки). Следующей деревней, в районе Слободской улицы была деревня Хаапаси.

С началом Северной войны в 1703 году, российская армия во главе с князем Б.П. Шереметьевым захватывает крепость Ниеншанц. Понимая важность захваченных территорий, Петр I принимает решение об укреплении границ и 16 (27) мая 1703 на землях Ингерманландии, на Заячьем острове (фин. Jänisaari), была заложена крепость «Санкт Питербурх». В 1721 году Северная война была окончена и земли Приневья окончательно перешли к Российской империи.

«Санкт-Петербург и его пригородная зона со времен Петра I впитали в себя структуру селений и дорог XV-XVII вв. Конфигурация реальной застройки Санкт-Петербурга петровской поры во многом преемственно совпадает с конфигурацией освоенных территорий допетровского периода, стала основой всего последующего развития столичного города» (Семенцов 2003:22). Существующая в настоящее время улично - дорожная система Санкт-Петербургской агломерации также восходит к дорожной системе, известной, по крайней мере, с XVII в.

Когда-то въехать в город можно было только через заставу. Так назывались контрольные пункты, учрежденные в начале XVIII в. на главных дорогах при въезде в Петербург, с заграждениями и караулом. На заставах осуществлялись проверка грузов, багажа и документов пассажиров, взимание пошлин, имелись специальные регистрационные книги, в которые записывались фамилии всех покидавших город и въезжавших в него.

Здесь должны были также «препятствовать проходу злонамеренных людей» – беглых солдат и крепостных, пытавшихся уйти из Петербурга, извозчиков, нарушавших царский указ о привозе на каждой подводе трех камней

Инв. № подл.	Подп. и дата	Инв. № дубл.	Взам. инв. №	Подп. и дата	Ли	Изм.	№ докум.	Подп.	Дата	330/12/2022-2023-ТО	Лист
	16										

для мощения петербургских улиц, а также тех городских жителей, которые хотели выехать без разрешения. Покидать столицу и отсутствовать в ней дозволялось лишь «с запиской от Сената, только чтоб не более пяти месяцев».

Возле каждой заставы в особых зданиях – гауптвахтах – находились воинские караулы, а дороги перегораживались шлагбаумами и рогатками.

Первая, или ближняя, рогатка находилась у теперешних Московских ворот, а дальняя, третья, – возле мельничной плотины у подножия Пулковской горы. А поскольку еще одна застава-рогатка находилась между ними (там, где сейчас находится площадь Победы), она и получила название средней. Так и местность вокруг получила название Средних Рогаток (с 1762 г.). Параллельно, с 1765 г., употреблялось наименование Средняя Рогатка, просуществовавшая в дальнейшем два века.

В 1714 г. возле Средней Рогатки, на пересечении дорог из Петербурга в Москву и из Петербурга в Сарскую мызу (Царское Село), построили одноэтажный деревянный путевой дворец из 8 комнат для отдыха «августейших особ». В 1740-х гг. взамен обветшавшего деревянного дворца возвели новый, но тоже деревянный и одноэтажный. Его собрали из фрагментов конфискованного дома Миниха на Васильевском острове, стоявшего на углу набережной Невы и 12-й линии.

Спустя еще десять лет напротив него, на западной стороне дороги, по проекту архитектора Растрелли соорудили каменный путевой дворец. Отделку дворца завершили ко дню приезда Елизаветы Петровны из Москвы в Петербург в мае 1754 г.

При императоре Павле этот путевой дворец упразднили и сделали из него почтовую станцию. В 1830-х гг. его приспособили под гостиницу с рестораном, а во второй половине XIX в. использовали под фабрику красок.

По дорожному столбу близ дворца местность носила также название «Три руки», а затем «Четыре руки». Указатель появился в середине XVIII в. после того, как в 1744 г. вышел указ Сената о «столблении» Царскосельской дороги. Столб изображал три руки, указывавшие направление трех дорог – на Петербург,

Инд. № подл.	Подп. и дата	Инд. № дубл.	Взам. инв. №	Инд. № инв.	Подп. и дата	Ли	Изм.	№ докум.	Подп.	Дата	330/12/2022-2023-ТО	Лист
												17

Царское Село и Москву, на Петергоф и Ригу. В народе столб, а также перекресток-развилка рядом с ним, получили название «три руки».

В XIX в. под почтовый тракт на Москву стали использовать дорогу от Средней Рогатки до Ям-Ижоры, минуя, таким образом, Царское Село. Поскольку появилась четвертая дорога, местность стали именовать «четыре руки». Название это бытовало очень долго. Так, в известном путеводителе по дачным местностям В.К. Симанского «Куда ехать на дачу?», изданном в 1892 г., говорилось: «Четыре руки (Средняя рогатка), бывшая почтовая станция, на бывшем Московском шоссе; в 11 верстах от столицы. Название свое получила от четырех столбов с рисунками рук, указывавших на дороги: в Москву, Петербург, Петергоф и Ригу».

В 1766 г. недалеко от Средней Рогатки (вдоль начала нынешнего Пулковского шоссе) появилась одна из первых близ Петербурга немецких колоний. Здесь была выделена земля 22 семействам немецких переселенцев из Бранденбурга и Вюртемберга. Отводом земли и обустройством колонии, носившей поначалу название «колония 22-х» (Zweiundzwanziger Kolonie), занимался инженер И.Ф. Лильенталь. По месту расположения колония стала называться Среднерогатской. Спустя сто лет, в 1868 г., выходцы из этого поселения обосновали неподалеку еще одну, «дочернюю» колонию, получившую название «Малая».

В первые годы колонисты, причисленные к Ново-Саратовскому приходу, молились в отдельном доме, а в 1840 г. в Среднерогатской колонии появилась деревянная кирха на 175 мест. При церкви имелись школа на 105 учеников и небольшое сельское кладбище. По состоянию на 1892 г. в немецкой колонии Средняя Рогатка насчитывалось 50 дворов и 571 душа обоего пола. Еще одной достопримечательностью здешних мест служил фонтан, установленный в 1809 г. близ Среднерогатской колонии по проекту архитектора Тома де Томона. Его фасадную часть украшала высеченная в камне маска Нептуна. Со временем фонтан потерял свое значение, и в 1935 г. его перенесли в сквер перед западным

Инв. № подл.	Подп. и дата	Инв. № дубл.	Взам. инв. №	Подп. и дата	Ли	Изм.	№ докум.	Подп.	Дата	330/12/2022-2023-ТО	Лист
											18

фасадом Казанского собора. Кстати, в том же году, 23 сентября, закрыли лютеранскую кирху в немецкой колонии.

Среднерогатская колония, или, как ее чаще называли, деревня Колония, оказалась полностью уничтоженной в годы Великой Отечественной войны. Немецкое население отсюда депортировали, как и из других немецких колоний внутри блокадного кольца.

Во время блокады Средняя Рогатка оказалась в непосредственной близости от линии фронта, проходившей за Пулковскими высотами. Здесь был сформирован мощный узел сопротивления – с железобетонными надолбами, дотами, противотанковым рвом и минными полями. Через Среднюю Рогатку проходила одна из трех полос внешней обороны Ленинграда, которая начиналась у Финского залива и доходила до села Рыбацкого. А в 1945 г. именно на Средней Рогатке, у въезда в город, воздвигли одну из трех триумфальных арок, через которые в Ленинград возвращались воины-победители.

В ноябре 1949 г. Среднюю Рогатку украсил один из четырех памятников Сталину, появившихся практически одновременно на четырех въездах в город. Здесь был самый ответственный въезд в город – со стороны Москвы. Автором этого памятника вождю, как и еще двух монументов, у Балтийского вокзала и в Невском районе, был известный скульптор Н.В. Томский. Напротив памятника Сталину в декабре 1950 г. установили памятник В.И. Ленину. В 1962 г. на карте города появилась площадь Победы, а в 1968 г., в связи с подготовкой к реконструкции площади, памятник В.И. Ленину перенесли в город Зеленогорск. Там его заново открыли 26 августа 1969 г.

В жертву грандиозному величественному ансамблю на площади Победы (его авторы – архитекторы В.А. Каменский, С.Б. Сперанский, скульптор М.К. Аникушин), ставшему одной из визитных карточек Ленинграда, принесли, к сожалению, старинный путевой дворец. Волею судьбы он попал в территорию, отведенную для сооружения памятника и организации транспортной развязки вокруг него. В 1971 г. дворец разобрали, а мастерски выполненные резные украшения дворца передали в Музей истории города.

Подп. и дата
Взам. инв. №
Инв. № дубл.
Подп. и дата
Инв. № подл.

Ли	Изм.	№ докум.	Подп.	Дата
----	------	----------	-------	------

330/12/2022-2023-ТО

Лист

19

1.3. Анализ картографического материала

Первые картографические данные о заселении территории Приневья, берегов Невы и притоков отражаются в шведских картах XVII начала XVIII вв. Одной из самых известных карт того времени считается карта, составленная в 1827 г. под руководством Генерал-майора Шуберта по материалам, найденным в Шведских архивах. Авторство карты принадлежит Штабс-капитану генерального штаба Бергенгейму. Состояние местности и все названия карты даны по состоянию на 1676 г. На данной карте участок обследования расположен северо-западнее поселения «Kevola» и юго-восточнее поселения «Rasinaby» (рис. 10).

На картах и планах XVIII - XIX вв., территория обследуемого участка остается не застроенной и занята лугами и лесами, как, например, на топографической карте окружности Санкт-Петербурга 1817 г. (рис. 11).

На топографической карте Санкт-Петербургской и Выборгской губерний 1867 г. ситуация не меняется (рис. 12).

На карте РККА Ленинградской области 1930-1941 г., ситуация не меняется (рис. 13).

Выводы

- В ходе архивно-библиографических исследований установлено, что непосредственно на территории исследуемого участка объекты археологического наследия ранее не фиксировались.
- Согласно историческим картам и данным письменных источников, участок обследования начал осваиваться только в XX в.

Инд. № подл.	Подп. и дата					
	Инд. № дубл.	Взам. инв. №				
		Подп. и дата				
		Инд. № подл.				
		Инд. № дубл.				
330/12/2022-2023-ТО					Лист	
Ли	Изм.	№ докум.	Подп.	Дата	20	

2. ФИЗИКО-ГЕОГРАФИЧЕСКАЯ ХАРАКТЕРИСТИКА РАЙОНА РАБОТ

Санкт-Петербург расположен на северо-западе России, в пределах Приневской низменности, на прилегающем к устью реки Невы побережье Невской губы Финского залива и на многочисленных островах Невской дельты. Площадь территории города — 1439 кв. км, из них территория высокоплотной, почти сплошной застройки составляет 650 кв. км.

Почти вся территория Санкт-Петербурга расположена на плоской низкой равнине, имеющей множество древних морских террас. Одна из наиболее известных — Литориновая, начинающаяся в районе станции метро «Автово» и протянувшаяся вдоль проспекта Стачек и всего Петергофского шоссе. Называется по названию Литоринового моря, существовавшего на месте современной Балтики около 7,5—4 тысяч лет назад. В пределах города терраса сильно изменена человеком, пронизана улицами с интенсивным движением.

Средняя высота центра города над уровнем моря 5 м. Северные районы имеют высоту от 1 (болота Юнтоловского заказника) до 40 м (Поклонная гора). Южные районы — от 5 до 18 м. И только в южных и кое-где в северных пригородах средняя высота рельефа составляет 50-60 м. Наивысшая точка в границах города находится на Дудергофских высотах и составляет 176 м. Самая низкая сухопутная точка находится в Кронштадте — Доковый бассейн со среднегодовой отметкой уровня воды в 11,4 м ниже нуля Кронштадтского футштока.

В палеозое вся эта территория была покрыта морями. Осадочные отложения того времени — песчаники, пески, глины, известняки — покрывают мощной толщей (свыше 200 метров) кристаллический фундамент, состоящий из гранитов, гнейсов и диабазов. Современный рельеф образовался в результате деятельности ледникового покрова (последнее Валдайское оледенение было 12 тысяч лет назад). После отступления ледника образовалось Литориновое море, уровень которого был на 7—9 м выше современного. 4 тысячи лет назад море отступило и образовалась долина реки Невы. Долина сложена озёрно-

Изн. № подл.	Подп. и дата	Изн. № дубл.	Взам. изнв. №	Подп. и дата	Ли	Изм.	№ докум.	Подп.	Дата	330/12/2022-2023-ТО	Лист	21

ледниковыми и постледниковыми отложениями. Последние 2,5 тысячи лет рельеф почти не менялся.

Климат Петербурга умеренный, переходный от умеренно-континентального к умеренно-морскому. Такой тип климата объясняется географическим положением и атмосферной циркуляцией характерной для Ленинградской области. Это обуславливается сравнительно небольшим количеством поступающего на земную поверхность и в атмосферу солнечного тепла.

Из-за небольшого количества солнечного тепла влага испаряется медленно. За год в Санкт-Петербурге бывает в среднем 62 солнечных дня. Поэтому, на протяжении большей части года преобладают дни с облачной, пасмурной погодой, рассеянным освещением. В городе наблюдаются так называемые Белые ночи, наступающие 25—26 мая, когда солнце опускается за горизонт не более чем на 9°, и вечерние сумерки практически сливаются с утренними. Заканчиваются белые ночи 16—17 июля. В общей сложности продолжительность белых ночей более 50 дней.

Для города характерна частая смена воздушных масс, обусловленная в значительной степени циклонической деятельностью. Летом преобладают западные и северо-западные ветры, зимой западные и юго-западные.

Общая протяжённость всех водотоков на территории Санкт-Петербурга достигает 282 км, а их водная поверхность составляет около 7 % всей площади. За время существования Санкт-Петербурга гидрологическая сеть города претерпела существенные изменения. Строительство города в низком болотистом месте потребовало сооружения каналов и прудов для осушения. Вынутая при этом земля использовалась для повышения поверхности. В конце XIX века дельта Невы состояла из 48 рек и каналов, образующих 101 остров. С течением времени по мере строительства города многие водоёмы теряли своё первоначальное значение, загрязнялись и засыпались. В XX веке в результате засыпки каналов, проток и рукавов число островов сократилось до 42-х.

Инв. № подл.	Подп. и дата					
		Инв. № дубл.	Взам. инв. №			
				Подп. и дата		
		330/12/2022-2023-ТО			Лист	
					22	
Ли	Изм.	№ докум.	Подп.	Дата		

Основная водная магистраль города — река Нева, которая впадает в Невскую губу Финского залива, относящегося к Балтийскому морю. Наиболее значительны рукава дельты: Большая и Малая Нева, Большая, Средняя и Малая Невки, Фонтанка, Мойка, Екатерингофка, Крестовка, Карповка, Ждановка, Смоленка, Пряжка, Кронверкский пролив; каналы — Морской канал, Обводный канал, канал Грибоедова, Крюков канал. Основные притоки Невы в черте города: слева — Ижора, Славянка, Мурзинка, справа — Охта, Чёрная речка. Крупнейшие острова в дельте Невы: Васильевский, Петроградский, Крестовский, Декабристов; крупнейший остров в Финском заливе — Котлин. Значительная часть территории Санкт-Петербурга расположена на высотах, не превышающих 1,2—3 м над уровнем моря. Эти районы города подвержены опасности наводнений, связанных главным образом с ветровым нагоном вод в восточной части Финского залива.

Через водные объекты города перекинуто около 800 мостов, в том числе 218 пешеходных.

Зелёные насаждения Санкт-Петербурга и пригородов вместе с водной поверхностью занимают около 40 % городской территории. Общая площадь зелёных насаждений превышает 31 тысячу га, в их числе 68 парков, 166 садов, 730 скверов, 232 бульвара, 750 озеленённых улиц. Парки города расположены в различных ландшафтных условиях: на нижней и верхней террасах побережья Финского залива (парки Стрельны, Петергофа и Ломоносова), моренной равнине (парки города Пушкина), камовых Холмах (Шуваловский парк, Осиновая Роща). Основу ряда парков составляют естественные леса, до сих пор сохранившие свой породный состав (Сосновка, Удельный парк). На окраинах города сохранились лесные массивы, оставшиеся от подзоны южной тайги: Юнтоловский заказник, Ржевский лесопарк, лесные островки вдоль реки Охты, Таллинского шоссе, между рекой Невой и железной дорогой на Москву.

Инв. № подл.	Подп. и дата					
	Взам. инв. №					
	Инв. № дубл.					
	Подп. и дата					
					330/12/2022-2023-ТО	Лист
Ли	Изм.	№ докум.	Подп.	Дата		
						23

- фотофиксацию стенок и планиграфии шурфов;
- описание ландшафтной характеристики обнаруженных объектов и фиксация их современного состояния;
- ведение полевой документации;
- рекультивацию шурфов.

Применялся стандартный набор методов, используемых при археологических разведках: предварительные архивно-библиографические изыскания, визуальный осмотр местности, осмотр обнажений культурного слоя, поиск подъемного материала, шурфовка. Вся исследуемая площадь была разбита на неравные квадраты со сторонами не более 20 метров и пройдена пешими маршрутами по линии сетки квадратов. Все участки детально фиксировались (фото, описание, привязка к карте).

При прохождении маршрутов с целью обнаружения выходов культурного слоя и артефактов осматривались встречающиеся обнажения грунта естественного и антропогенного происхождения. На перспективных для обнаружения памятников археологии участках производилась закладка шурфов, ориентированного по сторонам света, направленного на поиск культурного слоя и древних артефактов. Количество и место расположения шурфов было обусловлено геоморфологическим состоянием местности и степенью освоенности обследуемой территории, и определялось с таким расчетом, чтобы обеспечить полное выявление и определение границ всех объектов археологического наследия, попадающих в пределы обследуемых земельных участков, с учетом существующих методических рекомендаций 1 шурф на 1 га (при обследовании площадных земельных участков). Шурфы закладывались на перспективных для обнаружения памятников археологии местах, исключая хозяйственно-освоенные участки трассы. В ходе работ были заложены 2 разведывательных шурфа размерами 2х2 м общей площадью 8 кв. м. Разборка грунта в процессе шурфовки производилась вручную по стратиграфическим слоям с разнородными культурными прослойками и соответствующим им общим планиграфическим горизонтам фиксации. Для выявления структуры

Инв. № подл.	Подп. и дата				
	Взам. инв. №				
	Инв. № дубл.				
	Подп. и дата				
Инв. № подл.					330/12/2022-2023-ТО
Ли	Изм.	№ докум.	Подп.	Дата	
					Лист
					25

плотных поверхностей и удаления грунта в стесненных условиях при расчистке использовались щетки, кисти и совки. Глубина шурфа включала всю толщу напластований до материка.

Разведочные шурфы документировались, в том числе фотографически, и фиксировались дневниковыми записями. При фиксации находок и объектов в культурном слое, вычерчивании планов горизонтов снятия, профилей бортов шурфов и разрезов использовалась разработанная в ИИМК РАН в 2010 г. методика электронной фиксации и совмещенный с ней программный комплекс. Чертежи планов и стратиграфических профилей были выполнены при помощи системы автоматизированного проектирования и черчения (САПР) с использованием методов фотограмметрии. Для картирования рекогносцировочных шурфов, выявленных объектов и общевидовых фотографий ландшафтной ситуации использованы имеющиеся в распоряжении экспедиции растровые карты масштаба 1:50000 и 1:100000 в формате JPG, а также топографический план масштаба 1:500 в формате DWG, предоставленный заказчиком. Привязка шурфов, зачисток и зондажей на участках землеотводов к системе мировых координат произведена с помощью портативных приборов глобального позиционирования Garmin Montana. Географические координаты (широта, долгота), определенные в зависимости от внешних условий приема с точностью 5-20 м, даются в формате градусы-минуты-секунды Long/Lat dd°mm'ss,ss" (WGS-84). С помощью встроенных в геоинформационную систему QGIS программных алгоритмов переведены в местную систему координат МСК-1964. Основные этапы работ фиксировались с помощью цифровых фотоаппаратов с разрешением не менее 5 Мрх. Для указания масштаба и ориентации по сторонам света при фотографировании использовался набор телескопических реек длиной 4 м с сантиметровыми делениями, двухцветная стрелка «север».

После окончания разведочных работ все шурфы рекультивировались, что подтверждается фотографически.

Инв. № подл.	Подп. и дата	Инв. № дубл.	Взам. инв. №	Подп. и дата	Ли	Изм.	№ докум.	Подп.	Дата	330/12/2022-2023-ТО	Лист
											26

4. ПОЛЕВЫЕ ИССЛЕДОВАНИЯ

Территория обследования расположена в южной части Санкт-Петербурга, в западной части Московского района, в границах земельных участков по адресам: г. Санкт-Петербург, Кубинская улица, дом 78, корпус 2, литера Б (кадастровый номер 78:14:0007558:18); г. Санкт-Петербург, Кубинская улица, участок 28 (кадастровый номер 78:14:0007558:3292); г. Санкт-Петербург, Кубинская улица, дом 80, литера А (кадастровый номер 78:14:0007558:28); г. Санкт-Петербург, Кубинская улица, участок 29 (кадастровый номер 78:14:0007558:3293) (рис. 1-9).

В ходе полевых археологических работ произведен натурный осмотр участка (рис. 3, рис. 14-30).

Участок, площадью 5,4 Га имеет многоугольную форму, представляет собой закрытую территорию, окружённую забором. В южной части исследуемой территории расположен пустырь. В Центральной и северной части расположены здания, по адресам: Кубинская улица, 80Б, 80В, 80Ф, 80З; Кубинская улица, 78В, 78Е, 78К, 78Д, 78И, 78Ж, 78к2, 78к2Б.

Дневная поверхность участка обследования техногенная, высотные отметки, варьируются от 11.60 м БС до 12.56 м БС. Помимо наземной инфраструктуры по территории проходят подземные коммуникации (рис. 4-10): эл. кабели низкого и высокого напряжения, туннель канализации, теплосеть и т.д.

В виду того, что почти вся территория обследования занята наземной инфраструктурой и подземными коммуникациями, разместить на участке больше двух шурфов не представляется возможным.

В виду изложенных обстоятельств и согласно историко-библиографическому и картографическому анализу, шурфовка была произведена в северной и южной частях исследуемой территории, в местах, свободных от современной застройки и охранной зоны подземных коммуникаций.

Ивл. № подл.	Подп. и дата						
	Ивл. № дубл.	Взам. ивл. №					
		Подп. и дата					
330/12/2022-2023-ТО					Лист		
Ли	Изм.	№ докум.	Подп.	Дата	27		

Шурф 1

Шурф 1 (рис. 4-9, рис. 31-40) заложен в северной части участка обследования, дневная поверхность шурфа бугристая, покрыта дерном. (рис. 31, 37).

Размеры шурфа составили 2х2 м, максимальная глубина – 1,82 м, площадь – 4 м.кв., ориентация С-Ю.

Поверхность шурфа находилась на отметках 11,68-11,76 м БС.

В ходе работ был снят дерн и техногенные напластования, на глубине 10,01 м БС был зафиксирован материк (рис. 33, 37).

Стратиграфия стенок представлена следующими слоями (рис. 33-36, 38-39):

1. Дерн – мощность до 0,06 м.
2. Светло-серая мешаная супесь со строительным мусором – мощность до 1,05 м.
3. Светло-серая мешаная глина – мощность до 0,34 м. В данном слое было выявлено большое количество хаотично расположенных деревянных досок различных размеров.

4. Темно-серая мешаная супесь – мощность до 0,53 м. В заполнении слоя было выявлено большое количество хаотично расположенных деревянных досок и бревен, различных размеров и форм. В данном слое были встречены фрагменты пластмассы, керамические изоляторы, что датирует данный слой XX-XXI вв.

5. Серая супесь (материк) – видимая мощность до 0,20 м.

У южной стенки шурфа был сделан контрольный прокоп глубиной 20 см.

По окончанию земляных работ шурф был рекультивирован (рис. 40).

Координаты поворотных точек археологического шурфа представлены в геодезической государственной системе координат МСК – 1964 г. Санкт-Петербург и географической системе координат WGS – 84.

Координаты поворотных точек шурфа 1:

№ точки	МСК-1964	WGS 84

Подп. и дата
Взам. инв. №
Инв. № дубл.
Подп. и дата
Инв. № подл.

Ли	Изм.	№ докум.	Подп.	Дата

330/12/2022-2023-ТО

Лист

28

	N	E	N	E
1	84043.33	112860.96	59.844026533	30.299533431
2	84041.33	112860.96	59.844008581	30.299533270
3	84041.33	112862.96	59.844008500	30.299568944
4	84043.33	112862.96	59.844026452	30.299569105

Шурф 2

Шурф 2 (рис. 4-9, рис. 41-50) заложен в южной части участка обследования, дневная поверхность шурфа ровная, покрыта дерном (рис. 41, рис. 47).

Размеры шурфа составили 2x2 м, максимальная глубина – 0,75 м, площадь – 4 м.кв., ориентация С-Ю.

Поверхность шурфа находилась на отметках 12,44-12,51 м БС.

В ходе работ после снятия дерна и техногенных напластований, на глубине 11,75 м БС работы были остановлены в связи с интенсивным поступлением грунтовых вод (рис. 42, рис. 47).

Стратиграфия стенок представлена следующими слоями (рис. 43-46, рис. 48-49):

1. Дёрн – мощность до 0,11 м.
2. Светло-оранжевая мешаная супесь – мощность до 0,41 м.
3. Темно-серая мешаная супесь со строительным мусором – видимая мощность 0,54 м.

По окончанию земляных работ шурф был рекультивирован (рис. 50).

Координаты поворотных точек археологического шурфа представлены в геодезической государственной системе координат МСК – 1964 г. Санкт-Петербург и географической системе координат WGS – 84.

Координаты поворотных точек шурфа 2:

№ точки	МСК-1964		WGS 84	
	N	E	N	E
1	83712.85	112898.71	59.841058698	30.300180095

Подп. и дата
Взам. инв. №
Инв. № дубл.
Подп. и дата
Инв. № подл.

Ли	Изм.	№ докум.	Подп.	Дата
----	------	----------	-------	------

2	83710.85	112898.71	59.841040746	30.300179934
3	83710.85	112900.71	59.841040665	30.300215605
4	83712.85	112900.71	59.841058617	30.300215766

Инв. № подл.	Подп. и дата	Инв. № дубл.	Взам. инв. №	Подп. и дата	Инв. № подл.	Подп. и дата	Ли	Изм.	№ докум.	Подп.	Дата	330/12/2022-2023-ТО	Лист
													30

ЗАКЛЮЧЕНИЕ

В ходе выполнения научно-исследовательских археологических работ в виде историко-культурного научного археологического обследования (археологические разведки) с целью проведения государственной историко-культурной экспертизы земельных участков по адресам: г. Санкт-Петербург, Кубинская улица, дом 78, корпус 2, литера Б (кадастровый номер: 78:14:0007558:18); г. Санкт-Петербург, Кубинская улица, участок 28 (кадастровый номер: 78:14:0007558:3292); г. Санкт-Петербург, Кубинская улица, дом 80, литера А (кадастровый номер: 78:14:0007558:28); г. Санкт-Петербург, Кубинская улица, участок 29 (кадастровый номер: 78:14:0007558:3293) в декабре 2022 года были проведены следующие работы:

1. Составление исторической справки по результатам архивно-библиографических и научных изысканий, анализа картографического материала;

2. Обследование полосы отвода проектируемого объекта общей площадью 5,4 Га;

3. В рамках визуального обследования была произведена фотофиксация современного состояния объекта и окружающей территории;

4. В ходе проведения археологического обследования заложены 2 шурфа размерами 2х2 м. Общая площадь исследований – 8 кв. м.

По результатам проведенных работ можно сделать следующие выводы:

Объекты археологического наследия и признаки наличия объектов археологического наследия не обнаружены. Стратиграфия шурфов представлена переотложенными слоями подсыпок, произведенных в целях повышения и нивелировки уровня дневной поверхности в XX-XXI вв.

Согласно историческим картам и данным письменных источников, участок обследования начал осваиваться только в XX в.

Таким образом, на территории земельных участков по адресам: г. Санкт-Петербург, Кубинская улица, дом 78, корпус 2, литера Б (кадастровый номер:

Подп. и дата									
Взам. инв. №									
Инв. № дубл.									
Подп. и дата									
Инв. № подл.									
330/12/2022-2023-ТО									Лист
Ли	Изм.	№ докум.	Подп.	Дата					31

78:14:0007558:18); г. Санкт-Петербург, Кубинская улица, участок 28 (кадастровый номер: 78:14:0007558:3292); г. Санкт-Петербург, Кубинская улица, дом 80, литера А (кадастровый номер: 78:14:0007558:28); г. Санкт-Петербург, Кубинская улица, участок 29 (кадастровый номер: 78:14:0007558:3293) объекты культурного наследия, включенные в Единый Государственный реестр памятников истории культуры Российской Федерации, отсутствуют. В ходе работы объектов культурного (археологического) наследия не выявлено. Объекты, обладающие признаками объекта культурного наследия, отсутствуют. Значимый культурный слой не зафиксирован.



А.В. Поляков, д.и.н.

Инв. № подл.	Подп. и дата				Инв. № дубл.	Взам. инв. №	Подп. и дата
Ли	Изм.	№ докум.	Подп.	Дата	330/12/2022-2023-ТО		Лист
							32

СПИСОК ИСТОЧНИКОВ И ЛИТЕРАТУРЫ

1. Алексеева С.В., Балашов Е.А., Владимирович А.Г. и др. Топонимическая Энциклопедия Санкт-Петербурга. К трехсотлетию Санкт-Петербурга. СПб. 2002.
2. Антонов Б.И. Мосты Санкт-Петербурга. СПб. 2002.
3. Векслер А.Ф. Старо-Невский проспект. М.: ЗАО Центрполиграф, 2009
4. Глезеров С.Е. Исторические районы от А до Я. СПб. 2013.
5. Горбачевич К.С., Хабло Е.П. Почему так названы? О происхождении названий улиц, площадей, островов, рек и мостов Санкт-Петербурга. СПб. 2002.
6. Кепсу С. Петербург до Петербурга. История устья Невы до основания города Петра. СПб. 2000.
7. Малиновский К.В. Санкт-Петербург XVIII века. СПб. 2008.
8. Сорокин П.Е. О системе расселения в Приневье в допетровское время //Сельская Русь в IX–XVI вв. М. 2008.

Инд. № подл.	Подп. и дата	Инд. № дубл.	Взам. инв. №	Подп. и дата	Ли	Изм.	№ докум.	Подп.	Дата	330/12/2022-2023-ТО	Лист
											33

СПИСОК ИЛЛЮСТРАЦИЙ

Рис. 1. Санкт-Петербург, Кубинская улица. Место обследования на карте (Bing).

Рис. 2. Санкт-Петербург, Кубинская улица. Участок обследования на карте (Bing).

Рис. 3. Санкт-Петербург, Кубинская улица. Место обследования на спутниковой карте (Google) с показанием точек съемки.

Рис. 4. Санкт-Петербург, Кубинская улица. Схема листов. Топографический план участка обследования с местом расположения шурфов.

Рис. 5. Санкт-Петербург, Кубинская улица. Лист 1. Топографический план участка обследования с местом расположения шурфов.

Рис. 6. Санкт-Петербург, Кубинская улица. Лист 2. Топографический план участка обследования с местом расположения шурфов.

Рис. 7. Санкт-Петербург, Кубинская улица. Лист 3. Топографический план участка обследования с местом расположения шурфов.

Рис. 8. Санкт-Петербург, Кубинская улица. Лист 4. Топографический план участка обследования с местом расположения шурфов.

Рис. 9. Санкт-Петербург, Кубинская улица. Лист 5. Топографический план участка обследования с местом расположения шурфов.

Рис. 10. Расположение участка обследования на фрагменте карты бывших губерний Иван-Города, Яма, Капорья и Нэтеборга авторства Бергенгейма, 1676 г.

Рис. 11. Расположение участка обследования на фрагменте топографической карты окрестности Санкт-Петербурга 1817 г.

Рис. 12. Расположение участка обследования на фрагменте топографической карты частей Санкт-Петербургской и Выборгской губерний 1867 г.

Рис. 13. Расположение участка обследования на фрагменте детальной карты РККА Ленинграда и окрестностей 1930-1941 гг.

Рис. 14. Санкт-Петербург, Кубинская улица. Общий вид участка обследования. Точка съемки 1. Вид на север.

Ивл. № подл.	Подп. и дата	Ивл. № дубл.	Взам. ивл. №	Подп. и дата	Ли	Изм.	№ докум.	Подп.	Дата	330/12/2022-2023-ТО	Лист
											34

Рис. 15. Санкт-Петербург, Кубинская улица. Общий вид участка обследования. Точка съёмки 2. Вид на юго-восток.

Рис. 16. Санкт-Петербург, Кубинская улица. Общий вид участка обследования. Точка съёмки 2. Вид на северо-восток.

Рис. 17. Санкт-Петербург, Кубинская улица. Общий вид участка обследования. Точка съёмки 3. Вид на северо-запад.

Рис. 18. Санкт-Петербург, Кубинская улица. Общий вид участка обследования. Точка съёмки 3. Вид на северо-восток.

Рис. 19. Санкт-Петербург, Кубинская улица. Общий вид участка обследования. Точка съёмки 3. Вид на юго-восток.

Рис. 20. Санкт-Петербург, Кубинская улица. Общий вид участка обследования. Точка съёмки 3. Вид на юго-запад.

Рис. 21. Санкт-Петербург, Кубинская улица. Общий вид участка обследования. Точка съёмки 4. Вид на юг.

Рис. 22. Санкт-Петербург, Кубинская улица. Общий вид участка обследования. Точка съёмки 4. Вид на запад.

Рис. 23. Санкт-Петербург, Кубинская улица. Общий вид участка обследования. Точка съёмки 5. Вид на восток.

Рис. 24. Санкт-Петербург, Кубинская улица. Общий вид участка обследования. Точка съёмки 6. Вид на северо-восток.

Рис. 25. Санкт-Петербург, Кубинская улица. Общий вид участка обследования. Точка съёмки 7. Вид на северо-восток.

Рис. 26. Санкт-Петербург, Кубинская улица. Общий вид участка обследования. Точка съёмки 7. Вид на северо-запад.

Рис. 27. Санкт-Петербург, Кубинская улица. Общий вид участка обследования. Точка съёмки 8. Вид на юго-запад.

Рис. 28. Санкт-Петербург, Кубинская улица. Общий вид участка обследования. Точка съёмки 8. Вид на северо-запад.

Рис. 29. Санкт-Петербург, Кубинская улица. Общий вид участка обследования. Точка съёмки 9. Вид на юго-запад.

Изн. № подл.	Подп. и дата	Изн. № дубл.	Взам. инв. №	Подп. и дата	Ли	Изм.	№ докум.	Подп.	Дата	330/12/2022-2023-ТО	Лист
											35

Рис. 30. Санкт-Петербург, Кубинская улица. Общий вид участка обследования. Точка съемки 10. Вид на юго-запад.

Рис. 31. Санкт-Петербург, Кубинская улица. Шурф 1. Фотофиксация до начала работ. Вид на север.

Рис. 32. Санкт-Петербург, Кубинская улица. Шурф 1. Фиксация слою серой супеси (материк). Уровень прекращения работ. Вид на север.

Рис. 33. Санкт-Петербург, Кубинская улица. Шурф 1. Фотофиксация стратиграфии северной стенки.

Рис. 34. Санкт-Петербург, Кубинская улица. Шурф 1. Фотофиксация стратиграфии восточной стенки.

Рис. 35. Санкт-Петербург, Кубинская улица. Шурф 1. Фотофиксация стратиграфии южной стенки.

Рис. 36. Санкт-Петербург, Кубинская улица. Шурф 1. Фотофиксация стратиграфии западной стенки.

Рис. 37. Санкт-Петербург, Кубинская улица. Шурф 1. План по уровню дневной поверхности и план по уровню серой супеси (материк).

Рис. 38. Санкт-Петербург, Кубинская улица. Шурф 1. Чертеж северной и восточной стенки шурфа.

Рис. 39. Санкт-Петербург, Кубинская улица. Шурф 1. Чертеж южной и западной стенки шурфа.

Рис. 40. Санкт-Петербург, Кубинская улица. Шурф 1. Фотофиксация после рекультивации. Вид на север.

Рис. 41. Санкт-Петербург, Кубинская улица. Шурф 2. Фотофиксация до начала работ. Вид на север.

Рис. 42. Санкт-Петербург, Кубинская улица. Шурф 2. Фиксация по уровню грунтовых вод. Уровень прекращения работ. Вид на север.

Рис. 43. Санкт-Петербург, Кубинская улица. Шурф 2. Фотофиксация стратиграфии северной стенки.

Рис. 44. Санкт-Петербург, Кубинская улица. Шурф 2. Фотофиксация стратиграфии восточной стенки.

Подп. и дата
Взам. инв. №
Инв. № дубл.
Подп. и дата
Инв. № подл.

Ли	Изм.	№ докум.	Подп.	Дата
----	------	----------	-------	------

Рис. 45. Санкт-Петербург, Кубинская улица. Шурф 2. Фотофиксация стратиграфии южной стенки.

Рис. 46. Санкт-Петербург, Кубинская улица. Шурф 2. Фотофиксация стратиграфии западной стенки.

Рис. 47. Санкт-Петербург, Кубинская улица. Шурф 2. План по уровню дневной поверхности и план по уровню грунтовых вод (уровень прекращения работ).

Рис. 48. Санкт-Петербург, Кубинская улица. Шурф 2. Чертеж северной и восточной стенки шурфа.

Рис. 49. Санкт-Петербург, Кубинская улица. Шурф 2. Чертеж южной и западной стенки шурфа.

Рис. 50. Санкт-Петербург, Кубинская улица. Шурф 2. Фотофиксация после рекультивации. Вид на север.

Инв. № подл.	Подп. и дата				Лист
Инв. № дубл.	Взам. инв. №				330/12/2022-2023-ТО
Инв. № подл.	Подп. и дата				37
Ли	Изм.	№ докум.	Подп.	Дата	

АЛЬБОМ ИЛЛЮСТРАЦИЙ

Инев. № подл.	Подп. и дата	Инев. № дубл.	Взам. инв. №	Подп. и дата

Ли	Изм.	№ докум.	Подп.	Дата

330/12/2022-2023-ТО

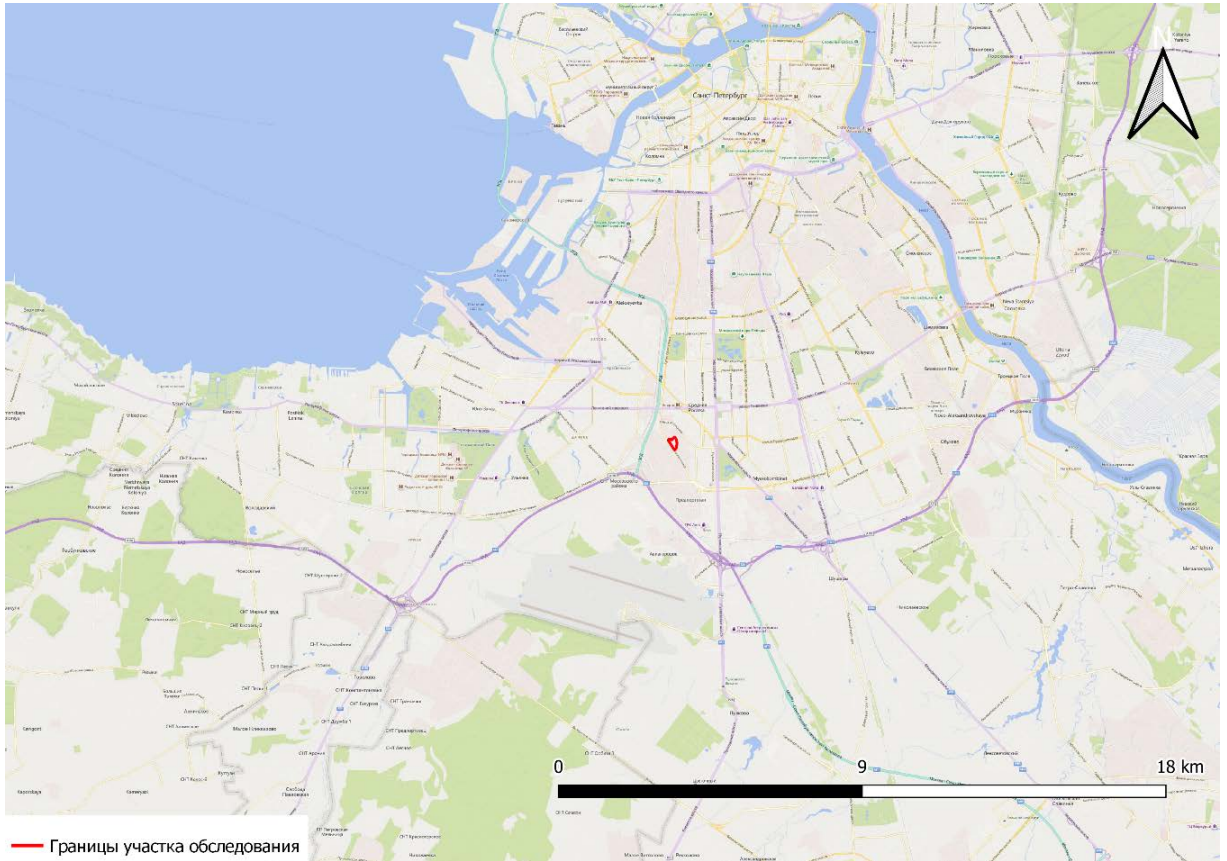


Рис. 1. Санкт-Петербург, Кубинская улица. Место обследования на карте (Bing).

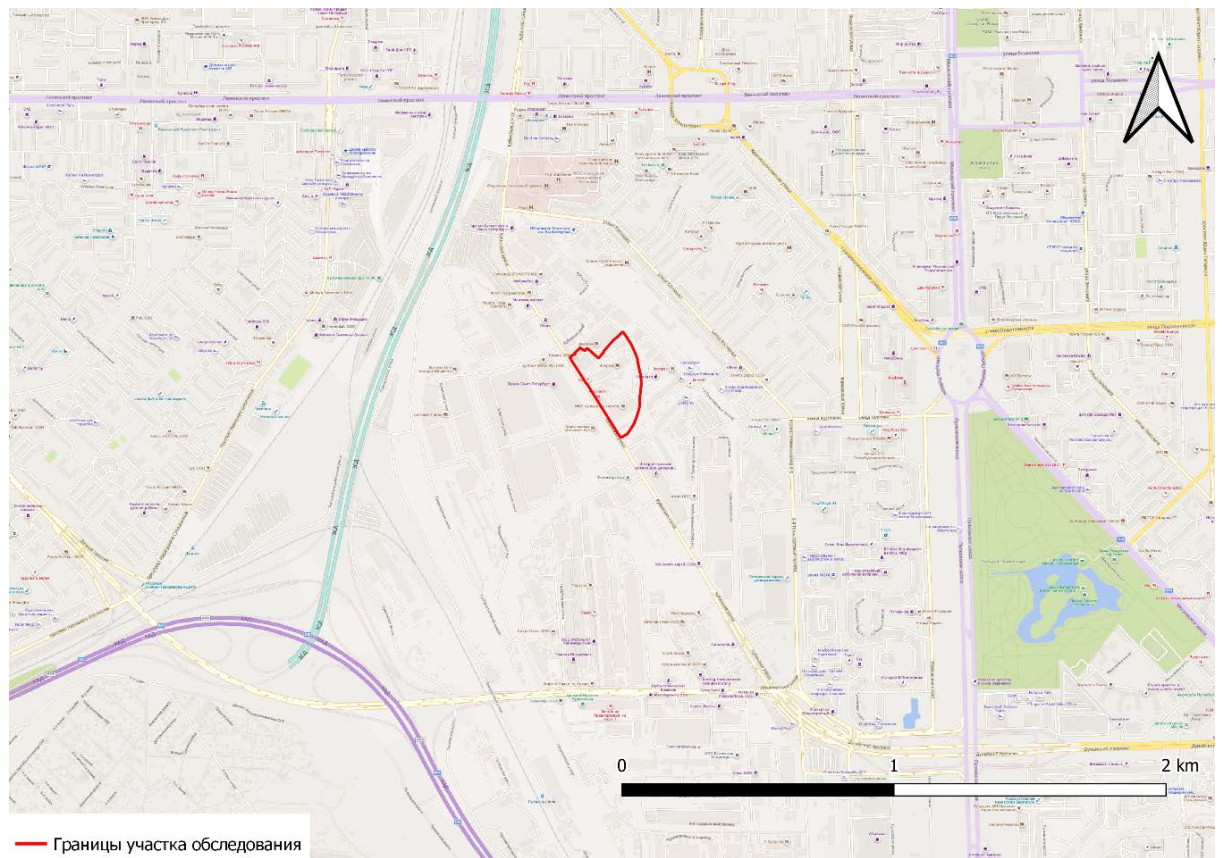


Рис. 2. Санкт-Петербург, Кубинская улица. Участок обследования на карте (Bing).

Ивл. № подл. Подп. и дата
 Ивл. № дубл. Подп. и дата
 Взам. инв. №
 Подп. и дата

Ли	Изм.	№ докум.	Подп.	Дата
----	------	----------	-------	------




Рис. 3. Санкт-Петербург, Кубинская улица. Место обследования на спутниковой карте (Google) с показанием точек съемки.

Инв. № подл.	Подп. и дата	Взам. инв. №	Подп. и дата			
Инв. № дубл.						
Инв. № подп.						
Ли	Изм.	№ докум.	Подп.	Дата	330/12/2022-2023-ТО	
					Лист	40

Схема листов

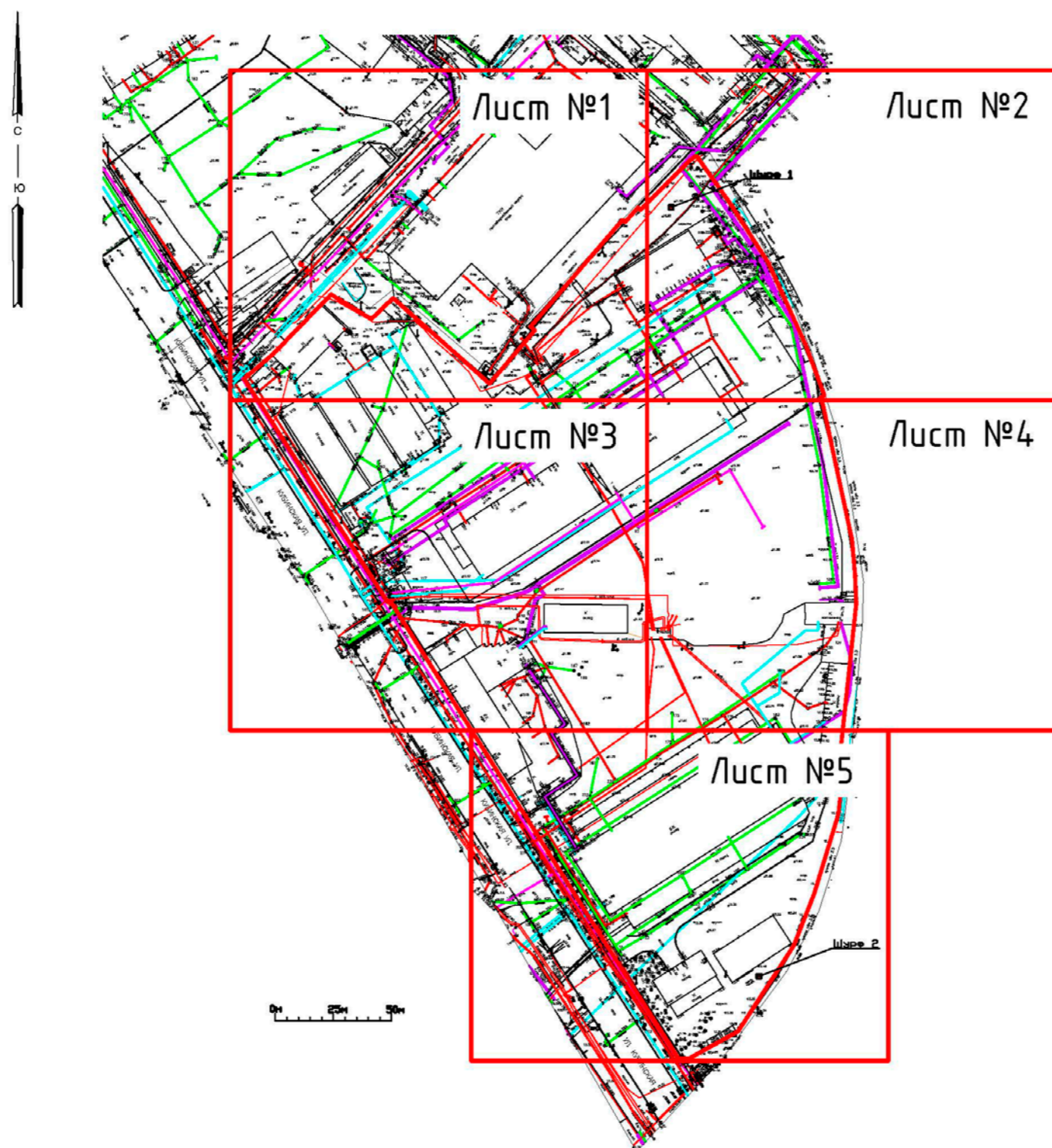


Рис. 4. Санкт-Петербург, Кубинская улица. Схема листов. Топографический план участка обследования с местом расположения шурфов.

Инв. № подл.	Подп. и дата
Подп. и дата	Взам. инв. №
Инв. № дубл.	Подп. и дата

Ли	Изм.	№ докум.	Подп.	Дата

330/12/2022-2023-ТО

Лист
41

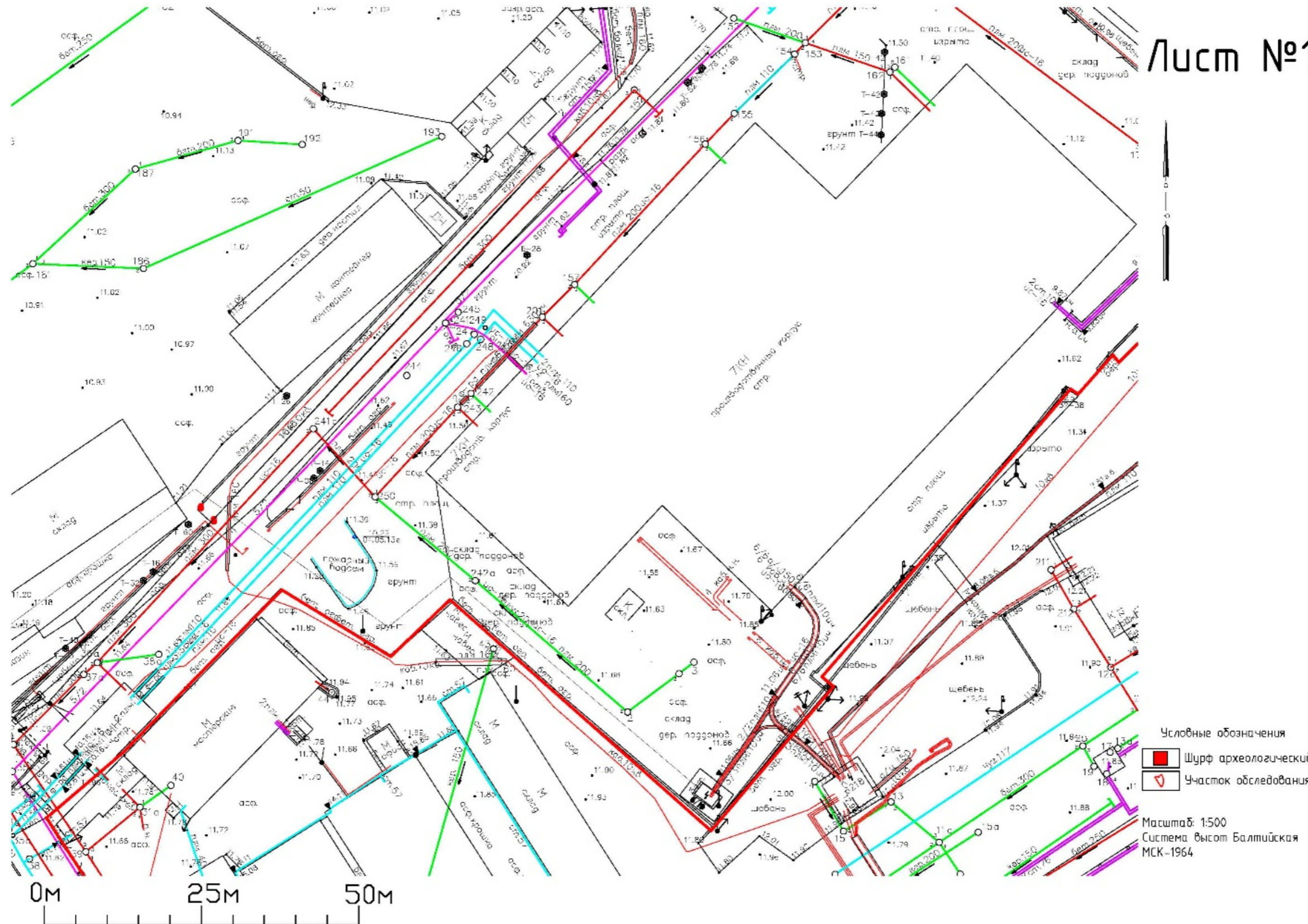


Рис. 5. Санкт-Петербург, Кубинская улица. Лист 1. Топографический план участка обследования с местом расположения шурфов.

Инд. № подл. Подп. и дата
Инд. № дубл. Подп. и дата
Взам. инв. №
Инд. № дубл.

Ли	Изм.	№ докум.	Подп.	Дата

330/12/2022-2023-ТО



Рис. 6. Санкт-Петербург, Кубинская улица. Лист 2. Топографический план участка обследования с местом расположения шурфов.

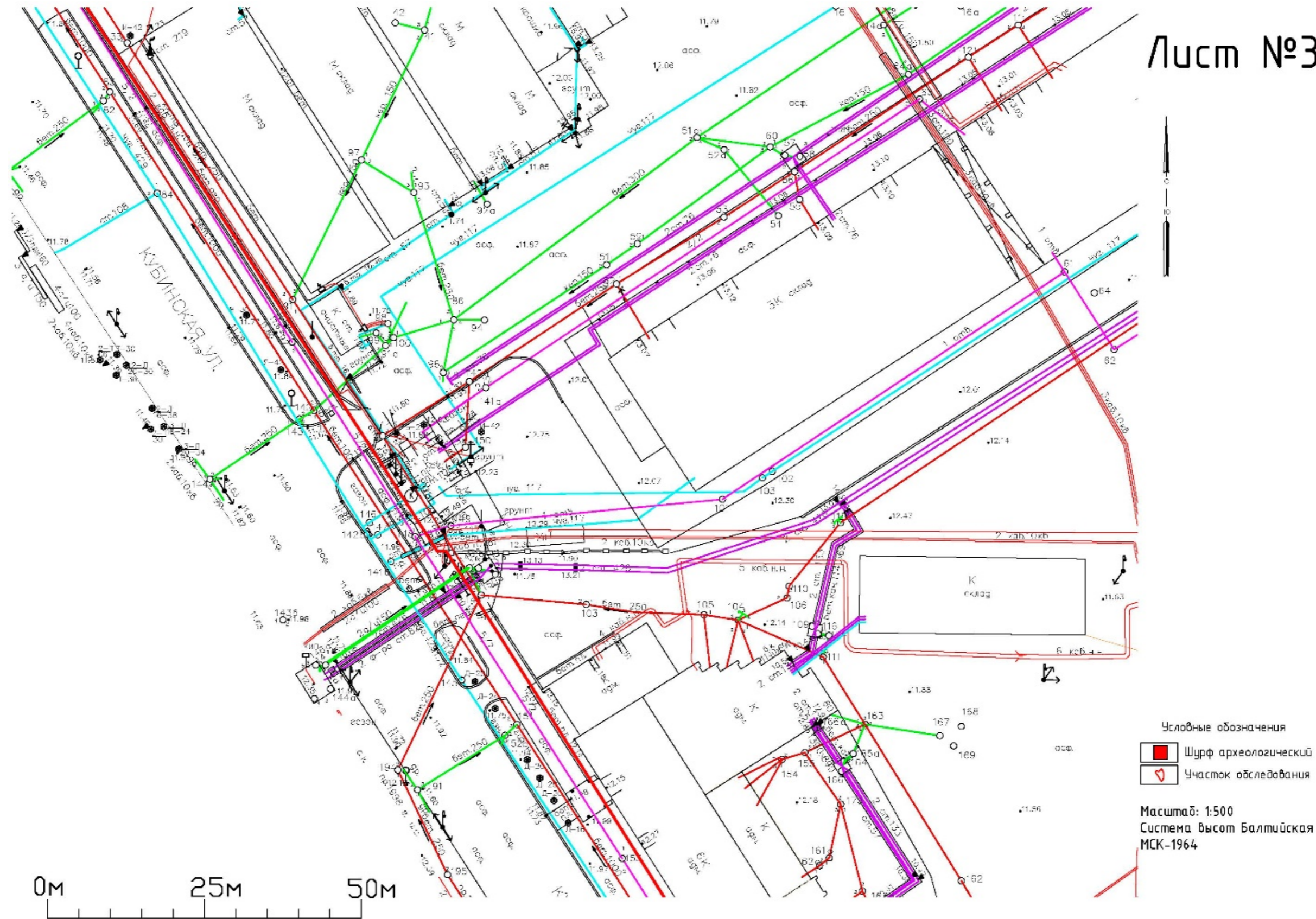


Рис. 7. Санкт-Петербург, Кубинская улица. Лист 3. Топографический план участка обследования с местом расположения шурфов.

Подп. и дата

Взам. инв. №

Инв. № дубл.

Подп. и дата

Инв. № подл.

Ли	Изм.	№ докум.	Подп.	Дата

330/12/2022-2023-ТО

Лист

44

Лист №4

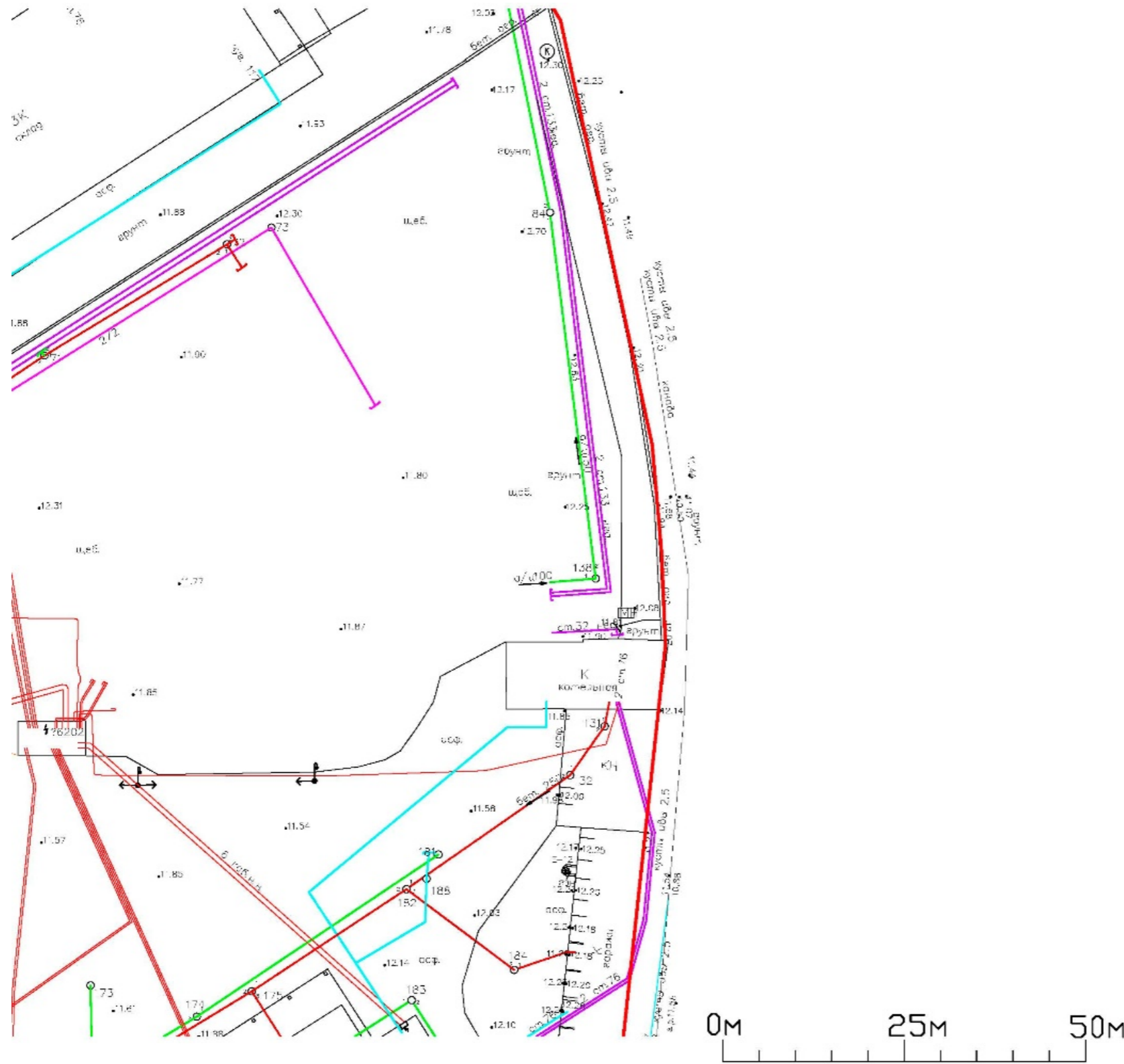


Рис. 8. Санкт-Петербург, Кубинская улица. Лист 4. Топографический план участка обследования с местом расположения шурфов.

Инв. № подл.	Подп. и дата
Инв. № дубл.	Подп. и дата
Взам. инв. №	Подп. и дата
Инв. № подл.	Подп. и дата

Ли	Изм.	№ докум.	Подп.	Дата

330/12/2022-2023-ТО

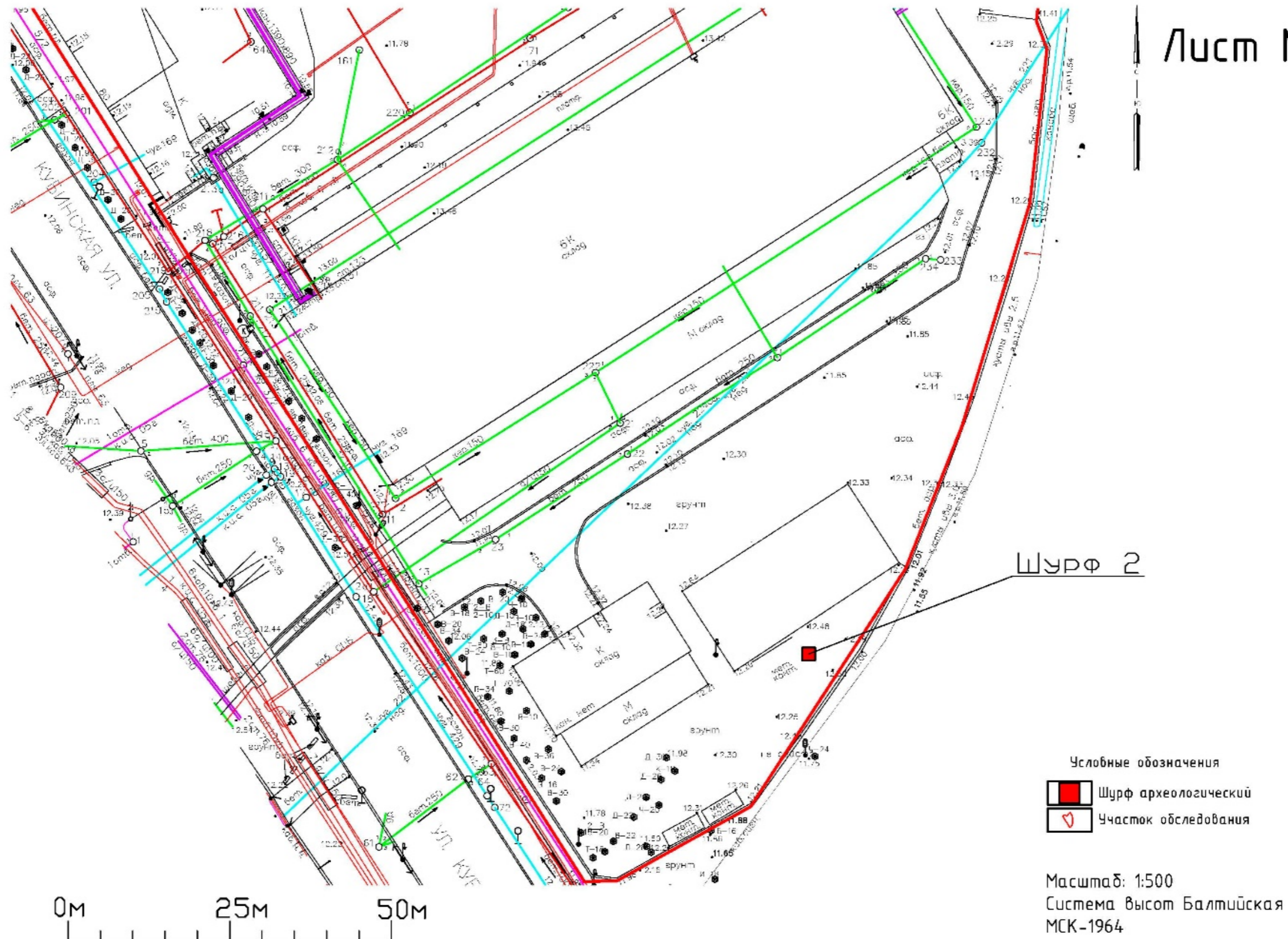


Рис. 9. Санкт-Петербург, Кубинская улица. Лист 5. Топографический план участка обследования с местом расположения шурфов.

Подп. и дата

Взам. инв. №

Инв. № дубл.

Подп. и дата

Инв. № подл.

Ли	Изм.	№ докум.	Подп.	Дата

330/12/2022-2023-ТО

Лист

46

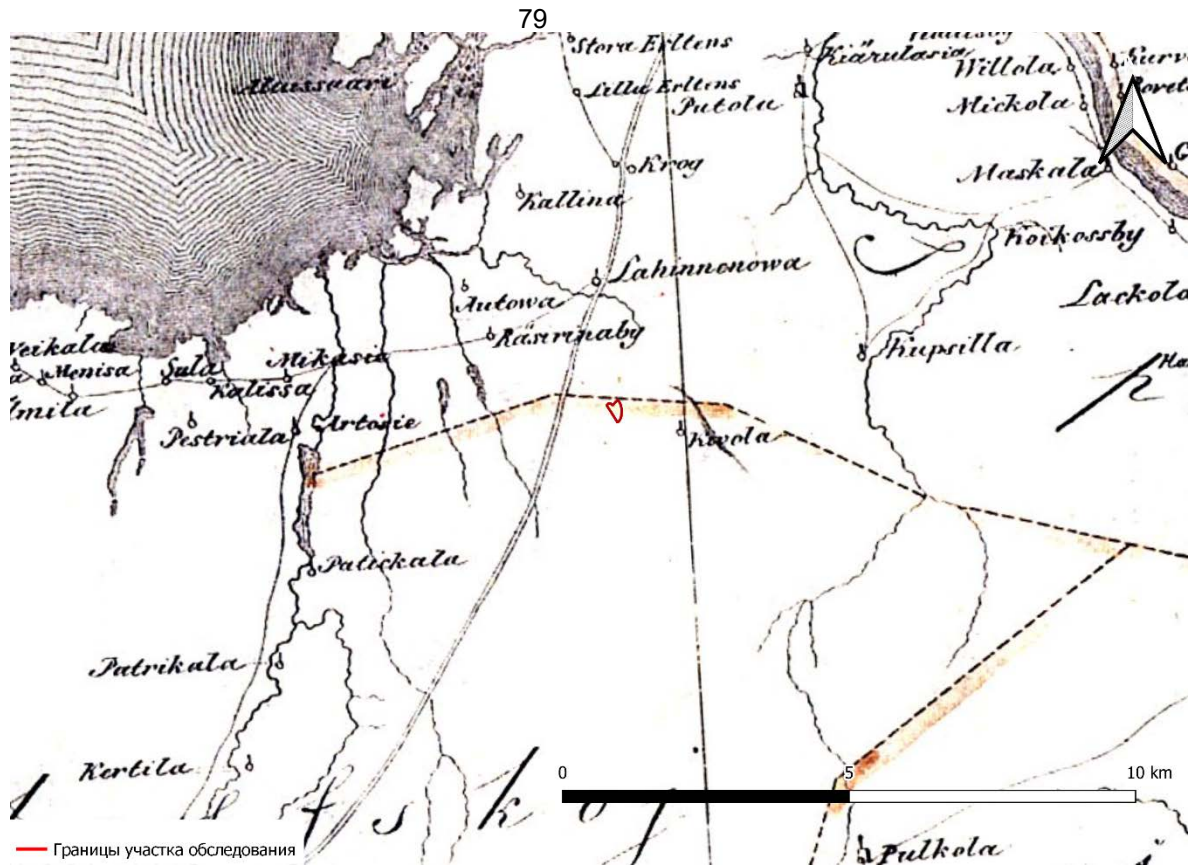


Рис. 10. Расположение участка обследования на фрагменте карты бывших губерний Иван-Города, Яма, Капорья и Нэтеборга авторства Бергенгейма, 1676 г.

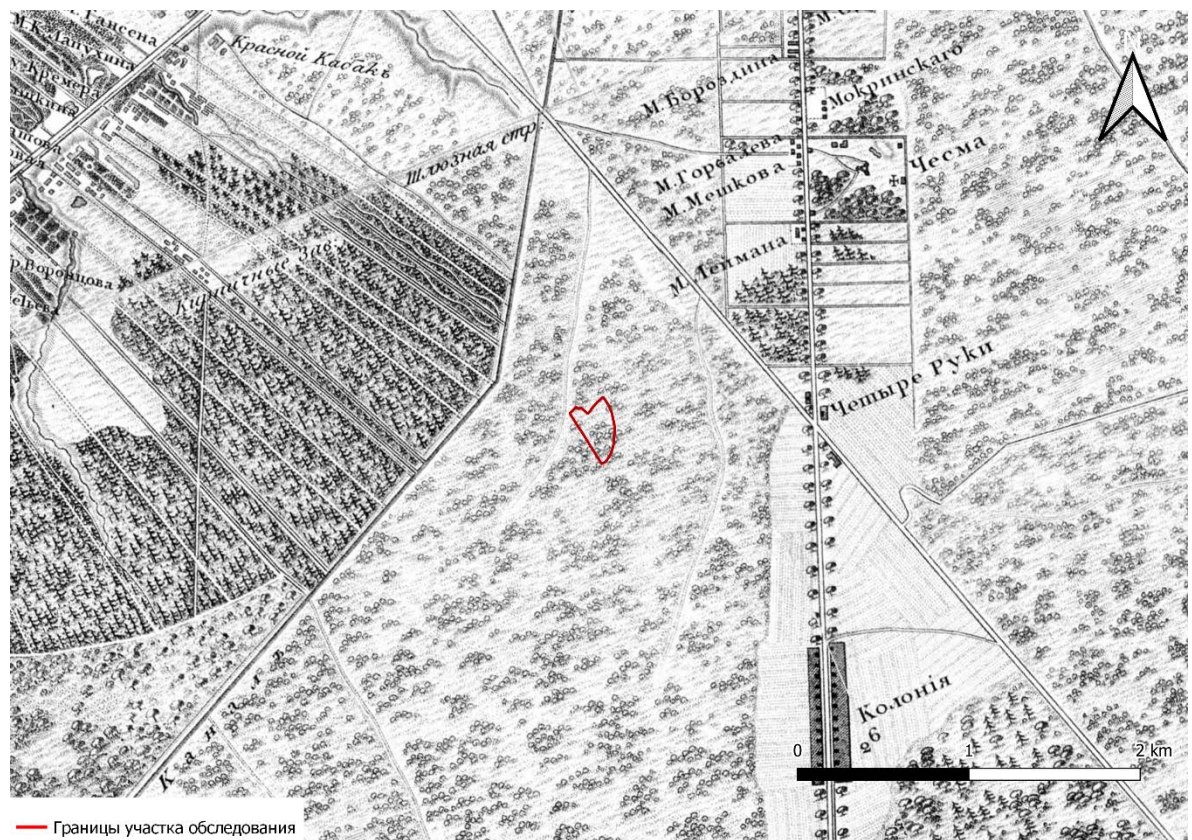


Рис. 11. Расположение участка обследования на фрагменте топографической карта окрестности Санкт-Петербурга 1817 г.

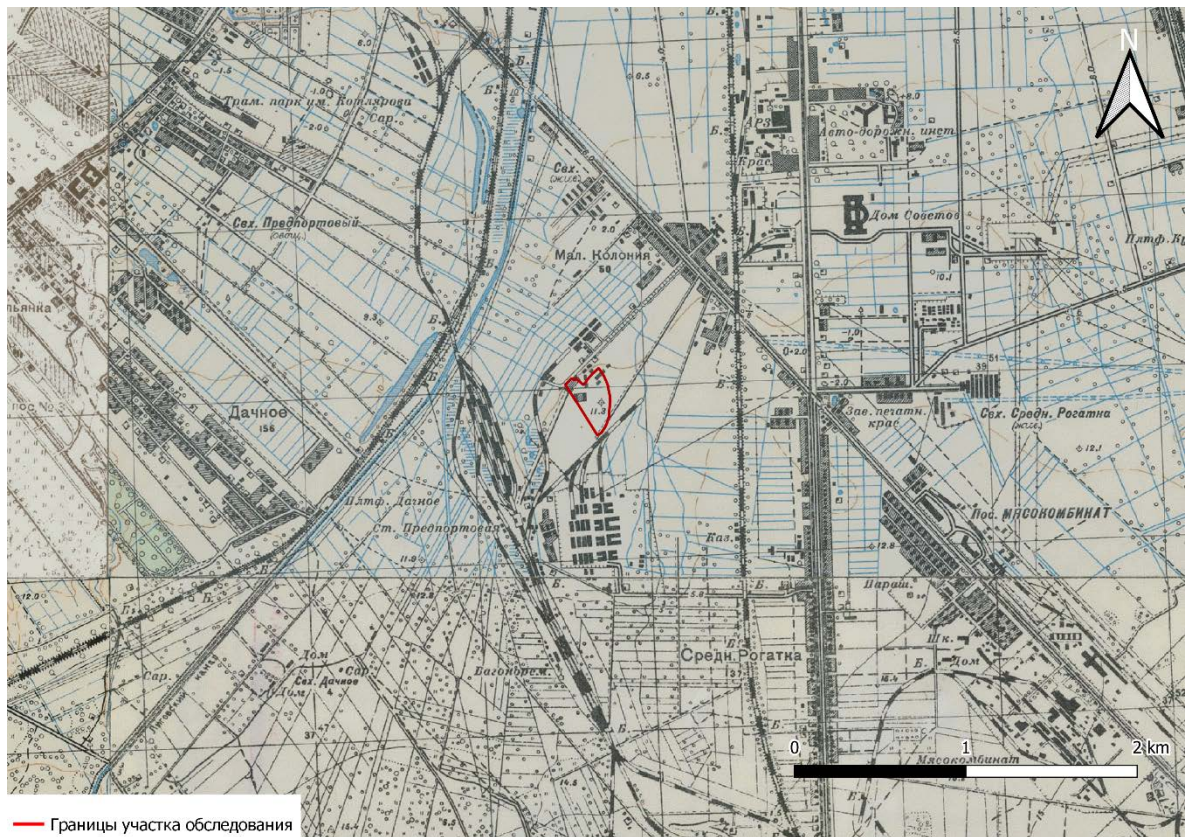
Подп. и дата
Взам. инв. №
Инв. № дубл.
Подп. и дата
Инв. № подл.

Ли	Изм.	№ докум.	Подп.	Дата



— Границы участка обследования

Рис. 12. Расположение участка обследования на фрагменте топографической карты частей Санкт-Петербургской и Выборгской губерний 1867 г.



— Границы участка обследования

Рис. 13. Расположение участка обследования на фрагменте детальной карты РККА Ленинграда и окрестностей 1930-1941 гг.

Инва. № подл.	Подп. и дата
Инва. № дубл.	Подп. и дата
Инва. № подл.	Подп. и дата
Инва. № дубл.	Подп. и дата
Инва. № подл.	Подп. и дата
Инва. № дубл.	Подп. и дата
Инва. № подл.	Подп. и дата
Инва. № дубл.	Подп. и дата
Инва. № подл.	Подп. и дата
Инва. № дубл.	Подп. и дата

Ли	Изм.	№ докум.	Подп.	Дата



Рис. 14. Санкт-Петербург, Кубинская улица. Общий вид участка обследования. Точка съемки 1. Вид на север.



Рис. 15. Санкт-Петербург, Кубинская улица. Общий вид участка обследования. Точка съемки 2. Вид на юго-восток.

Подп. и дата
Взам. инв. №
Инв. № дубл.
Подп. и дата
Инв. № подл.

Ли	Изм.	№ докум.	Подп.	Дата
----	------	----------	-------	------

330/12/2022-2023-ТО

Лист

49



Рис. 16. Санкт-Петербург, Кубинская улица. Общий вид участка обследования. Точка съемки 2. Вид на северо-восток.



Рис. 17. Санкт-Петербург, Кубинская улица. Общий вид участка обследования. Точка съемки 3. Вид на северо-запад.

Инва. № подп	Подп. и дата
Инва. № дубл.	Взам. инв. №
Инва. № дубл.	Подп. и дата
Инва. № дубл.	Подп. и дата

Ли	Изм.	№ докум.	Подп.	Дата

330/12/2022-2023-ТО

Лист

50



Рис. 18. Санкт-Петербург, Кубинская улица. Общий вид участка обследования. Точка съемки 3. Вид на северо-восток.



Рис. 19. Санкт-Петербург, Кубинская улица. Общий вид участка обследования. Точка съемки 3. Вид на юго-восток.

Подп. и дата
Взам. инв. №
Инв. № дубл.
Подп. и дата
Инв. № подл.

Ли	Изм.	№ докум.	Подп.	Дата
----	------	----------	-------	------

330/12/2022-2023-ТО

Лист

51



Рис. 20. Санкт-Петербург, Кубинская улица. Общий вид участка обследования. Точка съемки 3. Вид на юго-запад.



Рис. 21. Санкт-Петербург, Кубинская улица. Общий вид участка обследования. Точка съемки 4. Вид на юг.

Подп. и дата
Взам. инв. №
Инв. № дубл.
Подп. и дата
Инв. № подл.

Ли	Изм.	№ докум.	Подп.	Дата
----	------	----------	-------	------

330/12/2022-2023-ТО

Лист

52



Рис. 22. Санкт-Петербург, Кубинская улица. Общий вид участка обследования. Точка съемки 4. Вид на запад.



Рис. 23. Санкт-Петербург, Кубинская улица. Общий вид участка обследования. Точка съемки 5. Вид на восток.

Инва. № подл.	Подп. и дата
Инва. № дубл.	Взам. инв. №
Инва. № подл.	Подп. и дата
Инва. № подл.	Подп. и дата

Ли	Изм.	№ докум.	Подп.	Дата
----	------	----------	-------	------

330/12/2022-2023-ТО

Лист

53



Рис. 24. Санкт-Петербург, Кубинская улица. Общий вид участка обследования. Точка съемки 6. Вид на северо-восток.



Рис. 25. Санкт-Петербург, Кубинская улица. Общий вид участка обследования. Точка съемки 7. Вид на северо-восток.

Инва. № подл.	Подп. и дата
Инва. № дубл.	Взам. инв. №
Инва. № инв.	Подп. и дата
Инва. № подл.	Подп. и дата

Ли	Изм.	№ докум.	Подп.	Дата
----	------	----------	-------	------

330/12/2022-2023-ТО

Лист

54



Рис. 26. Санкт-Петербург, Кубинская улица. Общий вид участка обследования. Точка съемки 7. Вид на северо-запад.



Рис. 27. Санкт-Петербург, Кубинская улица. Общий вид участка обследования. Точка съемки 8. Вид на юго-запад.

Инва. № подл.	Подп. и дата
Инва. № дубл.	Взам. инв. №
Инва. № подл.	Подп. и дата
Инва. № подл.	Подп. и дата

Ли	Изм.	№ докум.	Подп.	Дата

330/12/2022-2023-ТО

Лист

55



Рис. 28. Санкт-Петербург, Кубинская улица. Общий вид участка обследования. Точка съемки 8. Вид на северо-запад.



Рис. 29. Санкт-Петербург, Кубинская улица. Общий вид участка обследования. Точка съемки 9. Вид на юго-запад.

Подп. и дата
Взам. инв. №
Инв. № дубл.
Подп. и дата
Инв. № подл.

Ли	Изм.	№ докум.	Подп.	Дата
----	------	----------	-------	------

330/12/2022-2023-ТО

Лист

56



Рис. 30. Санкт-Петербург, Кубинская улица. Общий вид участка обследования. Точка съемки 10. Вид на юго-запад.



Рис. 31. Санкт-Петербург, Кубинская улица. Шурф 1. Фотофиксация до начала работ. Вид на север.

Инва. № подл.	Подп. и дата
Инва. № дубл.	Взам. инв. №
Подп. и дата	
Инва. № подл.	

Ли	Изм.	№ докум.	Подп.	Дата

330/12/2022-2023-ТО

Лист

57



Рис. 32. Санкт-Петербург, Кубинская улица. Шурф 1. Фиксация слою серой супеси (материк).
Уровень прекращения работ. Вид на север.



Рис. 33. Санкт-Петербург, Кубинская улица. Шурф 1. Фотофиксация стратиграфии северной
стенки.

Инва. № подл.	Подп. и дата
Инва. № дубл.	Взам. инв. №
Подп. и дата	Подп. и дата
Инва. № подл.	Подп. и дата

Ли	Изм.	№ докум.	Подп.	Дата
----	------	----------	-------	------

330/12/2022-2023-ТО

Лист

58



Рис. 34. Санкт-Петербург, Кубинская улица. Шурф 1. Фотофиксация стратиграфии восточной стенки.



Рис. 35. Санкт-Петербург, Кубинская улица. Шурф 1. Фотофиксация стратиграфии южной стенки.

Инва. № подп	Подп. и дата
Инва. № дубл.	Взам. инв. №
Подп. и дата	Подп. и дата

Ли	Изм.	№ докум.	Подп.	Дата
----	------	----------	-------	------

330/12/2022-2023-ТО

Лист

59



Рис. 36. Санкт-Петербург, Кубинская улица. Шурф 1. Фотофиксация стратиграфии западной стенки.

Инва. № подл.	Подп. и дата	Инва. № дубл.	Взам. инв. №	Подп. и дата

Ли	Изм.	№ докум.	Подп.	Дата

330/12/2022-2023-ТО

Лист

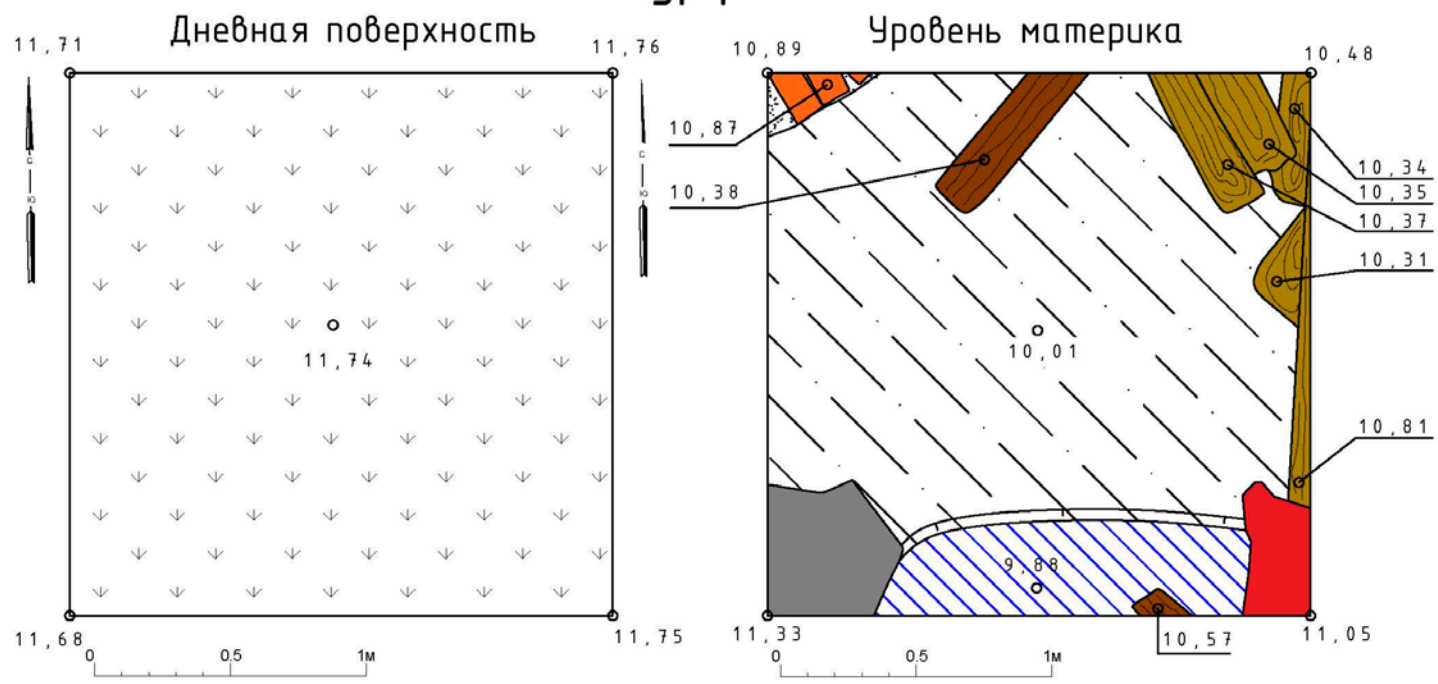
60

Инв. № подл.	Подп. и дата	Взам. инв. №	Инв. № дубл.	Подп. и дата

Изм.	Лист	№ докум.	Подп.	Дата

330/12/2022-2023-ТО

Шурф №1



Условные обозначения

- | | | | |
|--------|---------|----------------|------------------------|
| Дёрн | Кирпичи | Лист металла | Бетонная плита |
| Брёвна | Доски | Грунтовые воды | Серая супесь (материк) |

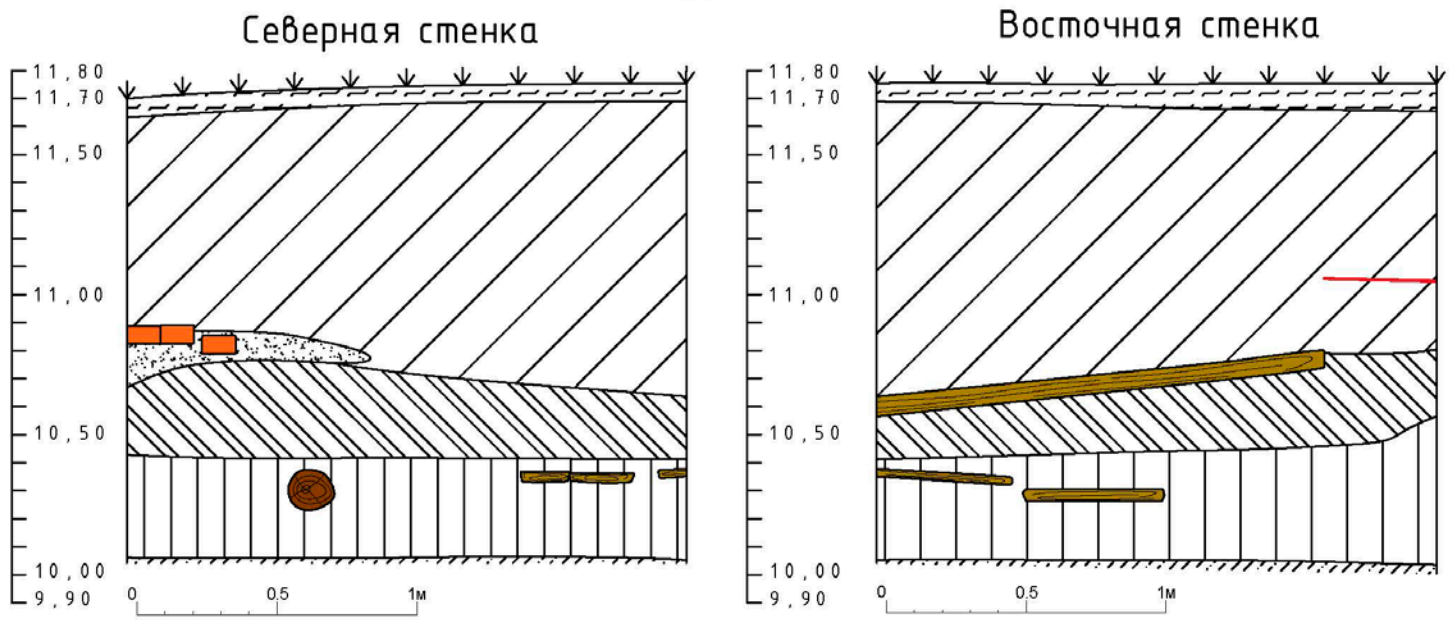
Рис. 37. Санкт-Петербург, Кубинская улица. Шурф 1. План по уровню дневной поверхности и план по уровню серой супеси (материк).

Инв. № подл.	Подп. и дата	Взам. инв. №	Инв. № дубл.	Подп. и дата

Изм.	Лист	№ докум.	Подп.	Дата

330/12/2022-2023-ТО

Шурф №1



Условные обозначения

- | | | |
|---|--|----------------|
| Дёрн | Светло-жёлтый песок (заполнение траншеи) | Бетонная плита |
| Светло-серая мешаная супесь со строительным мусором | Серая супесь (материк) | Брёвна |
| Светло-серая мешаная глина | Тёмно-серая мешаная супесь | Доски |
| Лист металла | Кирпичи | |

Рис. 38. Санкт-Петербург, Кубинская улица. Шурф 1. Чертеж северной и восточной стенки шурфа.

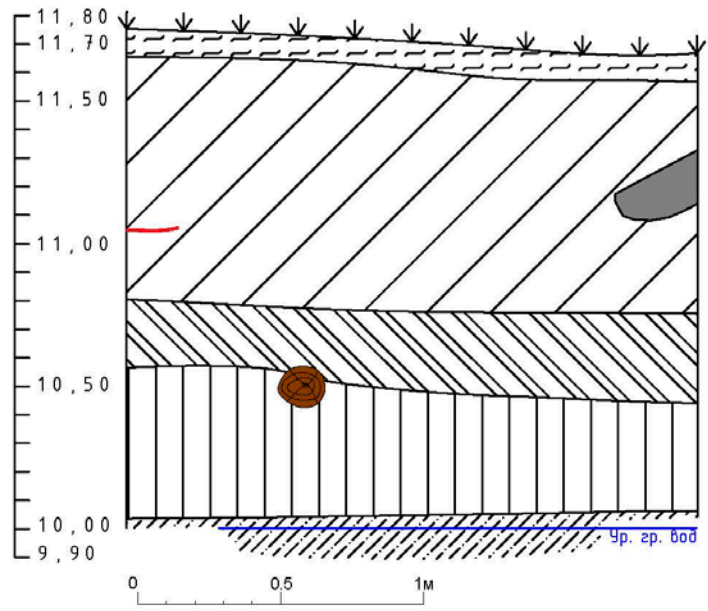
Инв. № подл.	Подп. и дата	Взам. инв. №	Инв. № дубл.	Подп. и дата

Изм.	Лист	№ докум.	Подп.	Дата

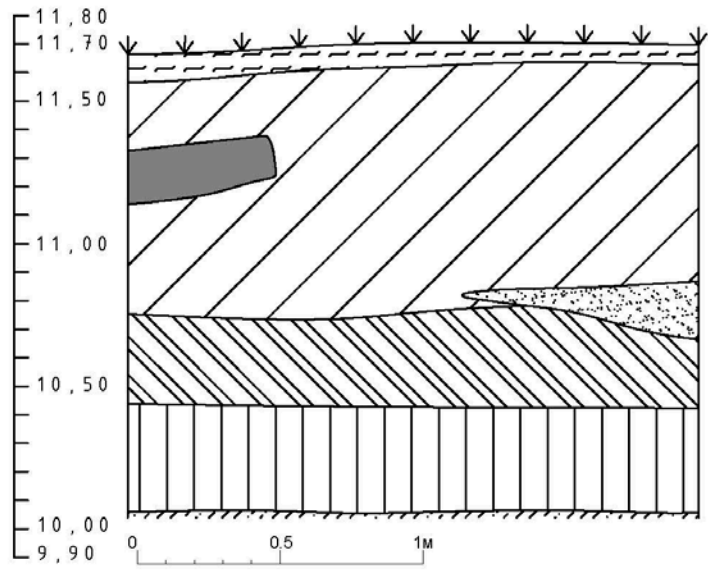
330/12/2022-2023-ТО

Шурф №1

Южная стенка



Западная стенка



Условные обозначения

- | | | |
|---|--|----------------|
| Дерн | Светло-жёлтый песок (заполнение траншеи) | Бетонная плита |
| Светло-серая мешаная супесь со строительным мусором | Серая супесь (материк) | Брёвна |
| Светло-серая мешаная глина | Тёмно-серая мешаная супесь | Доски |
| Лист металла | Кирпичи | |

Рис. 39. Санкт-Петербург, Кубинская улица. Шурф 1. Чертеж южной и западной стенки шурфа.



Рис. 40. Санкт-Петербург, Кубинская улица. Шурф 1. Фотофиксация после рекультивации. Вид на север.



Рис. 41. Санкт-Петербург, Кубинская улица. Шурф 2. Фотофиксация до начала работ. Вид на север.

Подп. и дата
Взам. инв. №
Инв. № дубл.
Подп. и дата
Инв. № подл.

Ли	Изм.	№ докум.	Подп.	Дата
----	------	----------	-------	------

330/12/2022-2023-ТО



Рис. 42. Санкт-Петербург, Кубинская улица. Шурф 2. Фиксация по уровню грунтовых вод. Уровень прекращения работ. Вид на север.



Рис. 43. Санкт-Петербург, Кубинская улица. Шурф 2. Фотофиксация стратиграфии северной стенки.

Инва. № подп	Подп. и дата
Инва. № дубл.	Взам. инв. №
Подп. и дата	Подп. и дата

Ли	Изм.	№ докум.	Подп.	Дата
----	------	----------	-------	------

330/12/2022-2023-ТО

Лист

65



Рис. 44. Санкт-Петербург, Кубинская улица. Шурф 2. Фотофиксация стратиграфии восточной стенки.



Рис. 45. Санкт-Петербург, Кубинская улица. Шурф 2. Фотофиксация стратиграфии южной стенки.

Инва. № подп	Подп. и дата
Инва. № дубл.	Взам. инв. №
Подп. и дата	Подп. и дата

Ли	Изм.	№ докум.	Подп.	Дата
----	------	----------	-------	------

330/12/2022-2023-ТО

Лист

66



Рис. 46. Санкт-Петербург, Кубинская улица. Шурф 2. Фотофиксация стратиграфии западной стенки.

Инва. № подп.	Подп. и дата	Инва. № дубл.	Взам. инв. №	Подп. и дата

Ли	Изм.	№ докум.	Подп.	Дата

330/12/2022-2023-ТО

Лист

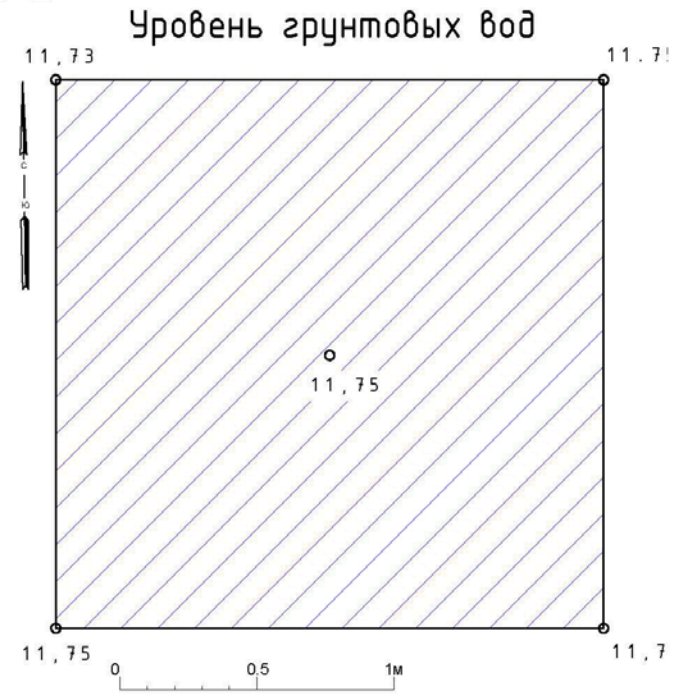

67

Инв. № подл.	Подп. и дата	Взам. инв. №	Инв. № дубл.	Подп. и дата

Изм.	
Лист	
№ докум.	
Подп.	
Дата	

330/12/2022-2023-ТО

Шурф №2



Условные обозначения

- Дёрн
- Грунтовые воды

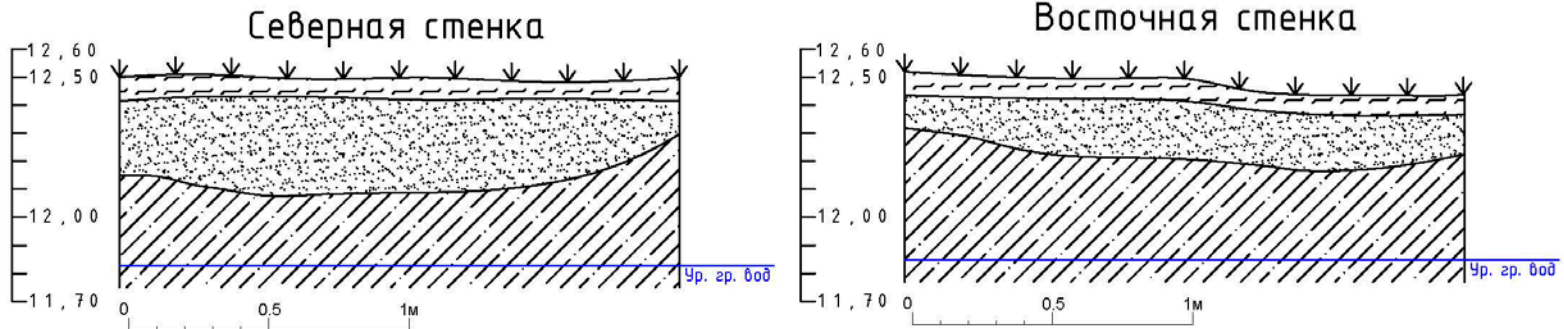
Рис. 47. Санкт-Петербург, Кубинская улица. Шурф 2. План по уровню дневной поверхности и план по уровню грунтовых вод (уровень прекращения работ).

Инв. № подл.	Подп. и дата	Взам. инв. №	Инв. № дубл.	Подп. и дата

Изм.	
Лист	
№ докум.	
Подп.	
Дата	

330/12/2022-2023-ТО

Шурф №2



Условные обозначения

- Дерн
- Светло-оранжевая супесь
- Темно-серая мешаная супесь со строительным мусором

Рис. 48. Санкт-Петербург, Кубинская улица. Шурф 2. Чертеж северной и восточной стенки шурфа.

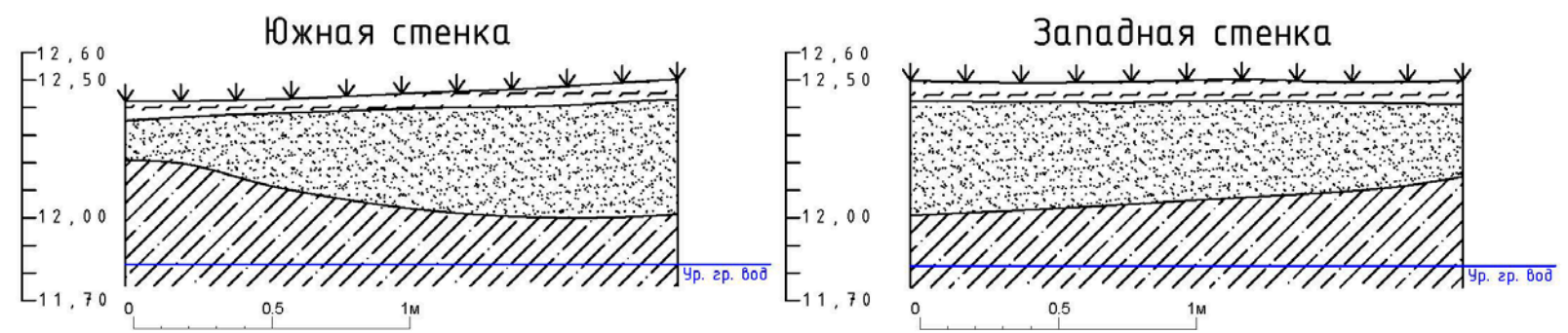
Инв. № подл.	Подп. и дата	Взам. инв. №	Инв. № дубл.	Подп. и дата

Изм.	
Лист	
№ докум.	
Подп.	
Дата	

330/12/2022-2023-ТО

Лист	70
------	----

Шурф №2



Условные обозначения

- Дерн
- Светло-оранжевая супесь
- Темно-серая мешаная супесь со строительным мусором

Рис. 49. Санкт-Петербург, Кубинская улица. Шурф 2. Чертеж южной и западной стенки шурфа.



Рис. 50. Санкт-Петербург, Кубинская улица. Шурф 2. Фотофиксация после рекультивации.
Вид на север.

Инва. № подл.	Подп. и дата	Инва. № дубл.	Взам. инв. №	Подп. и дата

Ли	Изм.	№ докум.	Подп.	Дата

330/12/2022-2023-ТО

Лист

71

ПРИЛОЖЕНИЕ Б. КОПИЯ ПИСЬМА КГИОП



ПРАВИТЕЛЬСТВО САНКТ-ПЕТЕРБУРГА

**КОМИТЕТ ПО ГОСУДАРСТВЕННОМУ
КОНТРОЛЮ, ИСПОЛЬЗОВАНИЮ
И ОХРАНЕ ПАМЯТНИКОВ
ИСТОРИИ И КУЛЬТУРЫ
(КГИОП)**

пл. Ломоносова, д.1, Санкт-Петербург, 191023
Тел. (812) 315-43-03, (812) 571-64-31, факс (812) 710-42-45
E-mail: kgiop@gov.spb.ru
<https://www.gov.spb.ru>, <http://kgiop.ru/>

Директору Департамента подготовки проектов
ООО «Специализированный застройщик
«Новый элемент»

Тиханову И.Ю.

dpp@setlcity.ru

№01-43-31872/22-0-1 от 05.12.2022

№ 01-43-31872/22-0-0 от 02.12.2022

На № 12800/ДПП/СЗНЭ от 02.12.2022

В ответ на Ваше обращение КГИОП сообщает, что земельные участки по адресам:

- г. Санкт-Петербург, Кубинская улица, дом 78, корпус 2, литера Б (кадастровый номер: 78:14:0007558:18);
- г. Санкт-Петербург, Кубинская улица, участок 28 (кадастровый номер: 78:14:0007558:3292);
- г. Санкт-Петербург, Кубинская улица, дом 80, литера А (кадастровый номер: 78:14:0007558:28);
- г. Санкт-Петербург, Кубинская улица, участок 29 (кадастровый номер: 78:14:0007558:3293)

расположены в границах:

- вне зон охраны объектов культурного наследия.

Закон Санкт-Петербурга от 19.01.2009 № 820-7 (в редакции, вступившей в силу 01.08.2021) "О границах объединенных зон охраны объектов культурного наследия, расположенных на территории Санкт-Петербурга, режимах использования земель и требованиях к градостроительным регламентам в границах указанных зон".

В пределах границ вышеуказанных земельных участков отсутствуют объекты (выявленные объекты) культурного наследия; объекты культурного наследия, включенные в Единый государственный реестр объектов культурного наследия (памятников истории и культуры) народов Российской Федерации, а также защитная зона объектов культурного наследия.

К границам участков непосредственно не примыкают объекты (выявленные объекты) культурного наследия.

16.06.2021 г. опубликован приказ Министерства культуры Российской Федерации (далее – Минкультуры России) от 30.10.2020 №1295 «Об утверждении предмета охраны, границ территории и требований к градостроительным регламентам в границах территории исторического поселения федерального значения город Санкт-Петербург» (далее – историческое поселение).

Земельные участки расположены вне границ территории исторического поселения, утвержденного вышеуказанным приказом Минкультуры России.

КГИОП не располагает сведениями о наличии либо отсутствии объектов, обладающих признаками объектов культурного наследия, на рассматриваемых земельных участках. В связи с этим, а также в соответствии с требованиями ст. 30 Федерального закона № 73-ФЗ от 25.06.2002 г. «Об объектах культурного наследия (памятниках истории и культуры) народов Российской Федерации», требуется проведение государственной историко-культурной экспертизы земельного участка. Согласно требованиям п. 11.3 постановления Правительства Российской Федерации от 15.07.2009 № 569 «Об утверждении Положения о государственной историко-культурной экспертизе» государственная историко-культурная экспертиза земельного участка проводится путем археологической разведки.

Данное письмо носит информативный характер и не является разрешением на производство работ.

**Начальник Управления
государственного реестра
объектов культурного наследия**

ДОКУМЕНТ ПОДПИСАН
ЭЛЕКТРОННОЙ ПОДПИСЬЮ

Сертификат 06F237E849F3904F1FB4515726CECA1C
Владелец **Яковлев Петр Олегович**
Действителен с 31.10.2022 по 24.01.2024

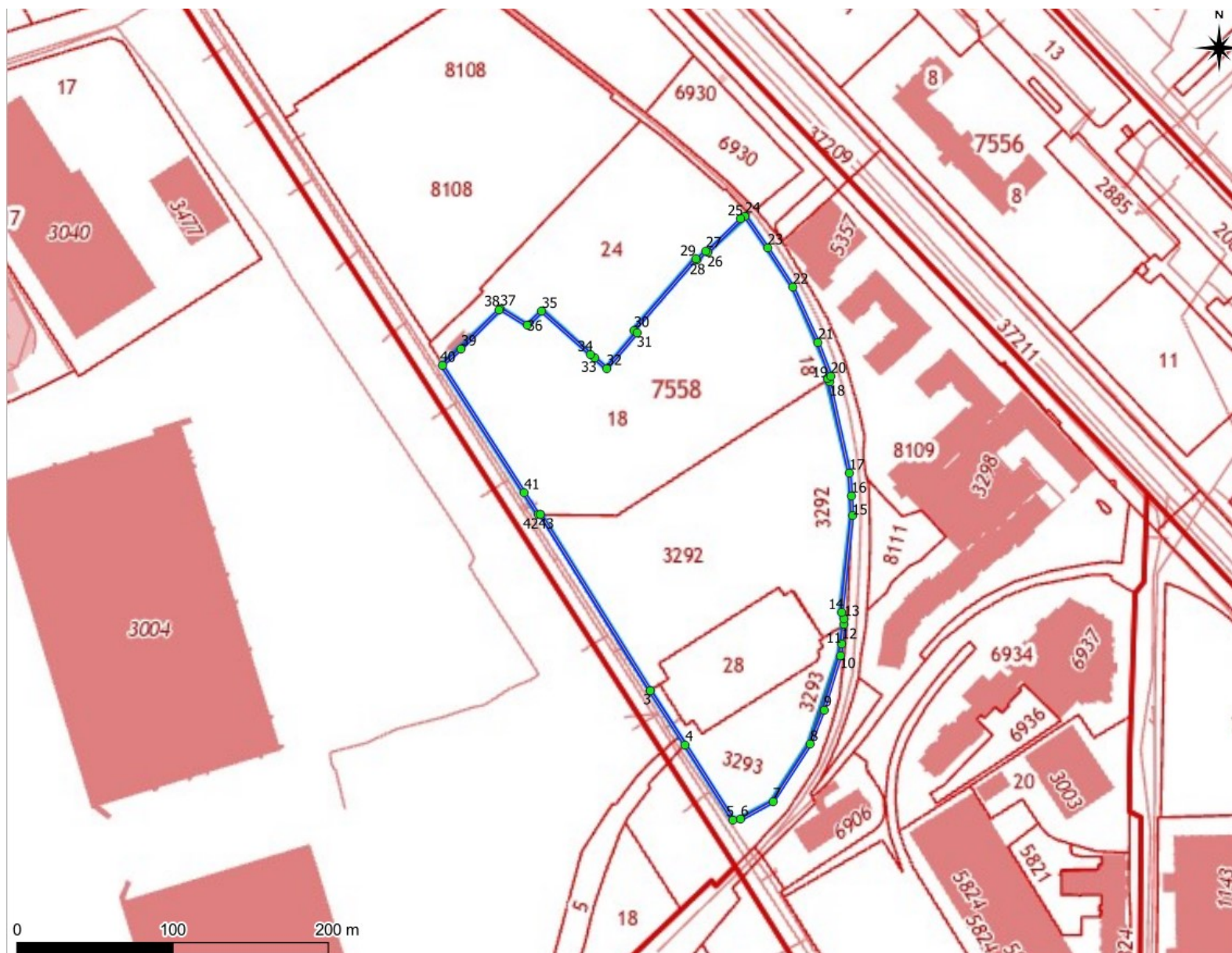
П.О. Яковлев

Ерёменко А.В.
(812)417-43-33
Долгушина М.И.
(812)417-43-46

Приложение 4

**Схема расположения земельного участка на кадастровой карте
территории**

Схема земельного участка по адресу: г. Санкт-Петербург, Кубинская улица, дом 78, корпус 2, литера Б (кадастровый номер: 78:14:0007558:18); г. Санкт-Петербург, Кубинская улица, участок 28 (кадастровый номер: 78:14:0007558:3292); г. Санкт-Петербург, Кубинская улица, дом 80, литера А (кадастровый номер: 78:14:0007558:28); г. Санкт-Петербург, Кубинская улица, участок 29 (кадастровый номер: 78:14:0007558:3293) на публичной кадастровой карте РФ



N	Y	X
1	112741.39	83872.65
2	112811.71	83759.77
3	112811.71	83759.77
4	112834.3925	83724.87464
5	112865.0247	83676.64296
6	112870.0771	83676.75102
7	112890.75	83688.24
8	112914.7	83725.04
9	112923.48	83747.29
10	112933.92	83781.61
11	112934.8	83789.53
12	112936.16	83801.85965
13	112936.55	83805.43
14	112934.92	83809.7
15	112941.58	83871.88
16	112941.04	83884.66
17	112939.75	83899.48
18	112927.11	83958.07
19	112925.8583	83960.16282
20	112927.84	83961.55
21	112919.77	83983.36
22	112903.55	84018.77
23	112887.29	84044.05
24	112872.81	84064.5
25	112870.18	84062.68
26	112848.63	84041.03
27	112847.68	84042.25
28	112842.17	84036.01
29	112840.96	84036.82
30	112801.41	83991.02
31	112803.29	83989.5
32	112783.79	83966.54
33	112776.1	83973.36
34	112773.77	83975.42
35	112742.28	84003.3
36	112732.87	83994.25
37	112715.55	84004.86
38	112715.08	84004.4
39	112690.38	83979.05
40	112678.13	83968.59
41	112730.91	83886.79
42	112739.98	83872.6
43	112741.39	83872.65

Приложение 9

Сведения об экспертах

Сведения об экспертах:

Фамилия, имя, отчество	Городилов Андрей Юрьевич
Образование	высшее
Специальность	история, археология
Ученая степень (звание)	-
Стаж работы	17 лет
Место работы и должность	н.с. ИИМК РАН
Реквизиты аттестации	Государственный эксперт по проведению историко-культурной экспертизы (приказ Министерства культуры Российской Федерации № 219 от 27.02.2019 г. «Об утверждении статуса аттестованного эксперта по проведению государственной историко-культурной экспертизы» (п. 34)) Объекты экспертизы: <ul style="list-style-type: none"> - выявленные объекты культурного наследия в целях обоснования целесообразности включения данных объектов в реестр; - документы, обосновывающие включение объектов культурного наследия в реестр.
Фамилия, имя, отчество	Лазаретов Игорь Павлович
Образование	высшее
Специальность	история
Ученая степень (звание)	кандидат исторических наук
Стаж работы	35 лет
Место работы и должность	ст.н.с. ИИМК РАН
Реквизиты аттестации	Государственный эксперт по проведению историко-культурной экспертизы (приказ Министерства культуры Российской Федерации № 1537 от 17.09.2021 г. «Об утверждении статуса аттестованного эксперта по проведению государственной историко-культурной экспертизы» (п. 13)) Объекты экспертизы: <ul style="list-style-type: none"> - выявленные объекты культурного наследия в целях обоснования целесообразности включения данных объектов в реестр; - документы, обосновывающие включение объектов культурного наследия в реестр; - документы, обосновывающие исключение объектов культурного наследия из реестра;

	<ul style="list-style-type: none"> - земли, подлежащие воздействию земляных, строительных, мелиоративных, хозяйственных работ, предусмотренных статьей 25 Лесного кодекса Российской Федерации работ по использованию лесов (за исключением работ, указанных в пунктах 3, 4 и 7 части 1 статьи 25 Лесного кодекса Российской Федерации) и иных работ, в случае, если орган охраны объектов культурного наследия не имеет данных об отсутствии на указанных землях объектов культурного наследия, включенных в реестр, выявленных объектов культурного наследия либо объектов, обладающих признаками объекта культурного наследия; - документация, за исключением научных отчетов о выполненных археологических полевых работах, содержащая результаты исследований, в соответствии с которыми определяется наличие или отсутствие объектов, обладающих признаками объекта культурного наследия, на земельных участках, подлежащих воздействию земляных, строительных, мелиоративных, хозяйственных работ, работ по использованию лесов и иных работ; - документация или разделы документации, обосновывающие меры по обеспечению сохранности объекта культурного наследия, включенного в реестр, выявленного объекта культурного наследия либо объекта, обладающего признаками объекта культурного наследия, при проведении земляных, мелиоративных, хозяйственных работ, указанных в настоящей статье работ по использованию лесов и иных работ в границах территории объекта культурного наследия либо на земельном участке, непосредственно связанном с земельным участком в границах территории объекта культурного наследия
Фамилия, имя, отчество	Поляков Андрей Владимирович
Образование	высшее
Специальность	история
Ученая степень (звание)	доктор исторических наук
Стаж работы	21 год
Место работы и должность	ст.н.с. ИИМК РАН, директор ИИМК РАН
Реквизиты аттестации	Государственный эксперт по проведению историко-культурной экспертизы (приказ Министерства культуры Российской Федерации № 1668 от 11.10.2021 г. «Об утверждении статуса аттестованного эксперта по проведению

	<p>государственной историко-культурной экспертизы» (п. 23))</p> <p>Объекты экспертизы:</p> <ul style="list-style-type: none">- выявленные объекты культурного наследия в целях обоснования целесообразности включения данных объектов в реестр;- документы, обосновывающие включение объектов культурного наследия в реестр;- документы, обосновывающие исключение объектов культурного наследия из реестра;- земли, подлежащие воздействию земляных, строительных, мелиоративных, хозяйственных работ, предусмотренных статьей 25 Лесного кодекса Российской Федерации работ по использованию лесов (за исключением работ, указанных в пунктах 3, 4 и 7 части 1 статьи 25 Лесного кодекса Российской Федерации) и иных работ, в случае, если указанные земли расположены в границах территорий, утвержденных в соответствии с пунктом 34.2 пункта 1 статьи 9 Федерального закона;- документация или разделы документации, обосновывающие меры по обеспечению сохранности объекта культурного наследия, включенного в реестр, выявленного объекта культурного наследия либо объекта, обладающего признаками объекта культурного наследия, при проведении земляных, мелиоративных, хозяйственных работ, указанных в настоящей статье работ, указанных в статье 30 Федерального закона работ по использованию лесов и иных работ в границах территории объекта культурного наследия либо на земельном участке, непосредственно связанном с земельным участком в границах территории объекта культурного наследия;- документация, за исключением научных отчетов о выполненных археологических полевых работах, содержащая результаты исследований, в соответствии с которыми определяется наличие или отсутствие объектов, обладающих признаками объекта культурного наследия, на земельных участках, подлежащих воздействию земляных, строительных, мелиоративных, хозяйственных
--	--

	работ, указанных в статье 30 Федерального закона работ по использованию лесов и иных работ;
Фамилия, имя, отчество	Садыков Тимур Рашитович
Образование	высшее
Специальность	история
Ученая степень (звание)	-
Стаж работы	11 лет
Место работы и должность	и.о. м.н.с. ИИМК РАН
Реквизиты аттестации	Государственный эксперт по проведению историко-культурной экспертизы (приказ Министерства культуры Российской Федерации № 235 от 01.03.2022 г. «Об утверждении статуса аттестованного эксперта по проведению государственной историко-культурной экспертизы» (п. 25)) Объекты экспертизы: <ul style="list-style-type: none"> - выявленные объекты культурного наследия в целях обоснования целесообразности включения данных объектов в реестр; - документы, обосновывающие включение объектов культурного наследия в реестр;
Фамилия, имя, отчество	Соловьев Сергей Львович
Образование	высшее
Специальность	история
Ученая степень (звание)	кандидат исторических наук
Стаж работы	44 года
Место работы и должность	и.о. ст.н.с. ИИМК РАН
Реквизиты аттестации	Государственный эксперт по проведению историко-культурной экспертизы (приказ Министерства культуры Российской Федерации № 235 от 01.03.2022 г. «Об утверждении статуса аттестованного эксперта по проведению государственной историко-культурной экспертизы» (п. 26)) Объекты экспертизы: <ul style="list-style-type: none"> - выявленные объекты культурного наследия в целях обоснования целесообразности включения данных объектов в реестр;

	<ul style="list-style-type: none"> - документы, обосновывающие включение объектов культурного наследия в реестр; - документы, обосновывающие исключение объектов культурного наследия из реестра; - земли, подлежащие воздействию земляных, строительных, мелиоративных, хозяйственных работ, предусмотренных статьями 25 Лесного кодекса Российской Федерации работ по использованию лесов (за исключением работ, указанных в пунктах 3, 4 и 7 части 1 статьи 25 Лесного кодекса Российской Федерации) и иных работ, в случае, если указанные земли расположены в границах территорий, утвержденных в соответствии с пунктом 34.2 пункта 1 статьи 9 Федерального закона; - документация или разделы документации, обосновывающие меры по обеспечению сохранности объекта культурного наследия, включенного в реестр, выявленного объекта культурного наследия либо объекта, обладающего признаками объекта культурного наследия, при проведении земляных, мелиоративных, хозяйственных работ, указанных в настоящей статье работ, указанных в статье 30 Федерального закона работ по использованию лесов и иных работ в границах территории объекта культурного наследия либо на земельном участке, непосредственно связанном с земельным участком в границах территории объекта культурного наследия; - документация, за исключением научных отчетов о выполненных археологических полевых работах, содержащая результаты исследований, в соответствии с которыми определяется наличие или отсутствие объектов, обладающих признаками объекта культурного наследия, на земельных участках, подлежащих воздействию земляных, строительных, мелиоративных, хозяйственных работ, указанных в статье 30 Федерального закона работ по использованию лесов и иных работ
Фамилия, имя, отчество	Субботин Андрей Викторович
Образование	высшее
Специальность	история
Ученая степень (звание)	кандидат исторических наук

Стаж работы	46 лет
Место работы и должность	ст.н.с. ИИМК РАН
Реквизиты аттестации	<p>Государственный эксперт по проведению историко-культурной экспертизы (приказ Министерства культуры Российской Федерации № 1668 от 11.10.2021 г. «Об утверждении статуса аттестованного эксперта по проведению государственной историко-культурной экспертизы» (п. 26))</p> <p>Объекты экспертизы:</p> <ul style="list-style-type: none"> - выявленные объекты культурного наследия в целях обоснования целесообразности включения данных объектов в реестр; - документы, обосновывающие включение объектов культурного наследия в реестр; - документы, обосновывающие исключение объектов культурного наследия из реестра; - земли, подлежащие воздействию земляных, строительных, мелиоративных, хозяйственных работ, предусмотренных статьей 25 Лесного кодекса Российской Федерации работ по использованию лесов (за исключением работ, указанных в пунктах 3, 4 и 7 части 1 статьи 25 Лесного кодекса Российской Федерации) и иных работ, в случае, если указанные земли расположены в границах территорий, утвержденных в соответствии с пунктом 34.2 пункта 1 статьи 9 Федерального закона; - документация или разделы документации, обосновывающие меры по обеспечению сохранности объекта культурного наследия, включенного в реестр, выявленного объекта культурного наследия либо объекта, обладающего признаками объекта культурного наследия, при проведении земляных, мелиоративных, хозяйственных работ, указанных в настоящей статье работ, указанных в статье 30 Федерального закона работ по использованию лесов и иных работ в границах территории объекта культурного наследия либо на земельном участке, непосредственно связанном с земельным участком в границах территории объекта культурного наследия;

	- документация, за исключением научных отчетов о выполненных археологических полевых работах, содержащая результаты исследований, в соответствии с которыми определяется наличие или отсутствие объектов, обладающих признаками объекта культурного наследия, на земельных участках, подлежащих воздействию земляных, строительных, мелиоративных, хозяйственных работ, указанных в статье 30 Федерального закона работ по использованию лесов и иных работ
Фамилия, имя, отчество	Тарасов Алексей Юрьевич
Образование	высшее
Специальность	история, археология
Ученая степень (звание)	кандидат исторических наук
Стаж работы	20 лет
Место работы и должность	н.с. ИИМК РАН
Реквизиты аттестации	<p>Государственный эксперт по проведению историко-культурной экспертизы (приказ Министерства культуры Российской Федерации № 997 от 17.07.2019 г. «Об утверждении статуса аттестованного эксперта по проведению государственной историко-культурной экспертизы» (п. 29))</p> <p>Объекты экспертизы:</p> <ul style="list-style-type: none"> - выявленные объекты культурного наследия в целях обоснования целесообразности включения данных объектов в реестр; - земли, подлежащие воздействию земляных, строительных, мелиоративных, хозяйственных работ, предусмотренных статьей 25 Лесного кодекса Российской Федерации работ по использованию лесов (за исключением работ, указанных в пунктах 3, 4 и 7 части 1 статьи 25 Лесного кодекса Российской Федерации) и иных работ, в случае, если указанные земли расположены в границах территорий, утвержденных в соответствии с пунктом 34.2 статьи 9 Федерального закона № 73-ФЗ; - документы, обосновывающие включение объектов культурного наследия в реестр; - документы, обосновывающие исключение объектов культурного наследия из реестра; - документация, за исключением научных отчетов о выполненных археологических полевых работах, содержащая результаты исследований, в соответствии с которыми определяется наличие или

	<p>отсутствие объектов, обладающих признаками объекта культурного наследия, на земельных участках, подлежащих воздействию земляных, строительных, мелиоративных, хозяйственных работ, указанных в статье 30 Федерального закона N2 73-ФЗ работ по использованию лесов и иных работ;</p> <ul style="list-style-type: none">- документация или разделы документации, обосновывающие меры по обеспечению сохранности объекта культурного наследия, включенного в реестр, выявленного объекта культурного наследия либо объекта, обладающего признаками объекта культурного наследия, при проведении земляных, мелиоративных, хозяйственных работ, указанных в настоящей статье работ по использованию лесов и иных работ в границах территории объекта культурного наследия либо на земельном участке, непосредственно связанном с земельным участком в границах территории объекта культурного наследия.
--	--

Приложение 10

**Выдержки из приказа № 997 от 17.07.2019 г.
«Об утверждении статуса аттестованного эксперта по
проведению государственной историко-культурной
экспертизы»**



МИНИСТЕРСТВО КУЛЬТУРЫ
РОССИЙСКОЙ ФЕДЕРАЦИИ

ПРИКАЗ

17 июня 2019

Москва

№ 997

Об аттестации экспертов по проведению государственной историко-культурной экспертизы

В соответствии с Федеральным законом от 25 июня 2002 г. № 73-ФЗ «Об объектах культурного наследия (памятниках истории и культуры) народов Российской Федерации», с пунктом 9 Положения о государственной историко-культурной экспертизе, утвержденного постановлением Правительства Российской Федерации от 15 июля 2009 г. № 569, Положением о порядке аттестации экспертов по проведению государственной историко-культурной экспертизы, утвержденным приказом Минкультуры России от 26 августа 2010 г. № 563 (в редакции приказа Минкультуры России от 17 октября 2011 г. № 1003), руководствуясь Положением об аттестационной комиссии Минкультуры России, утвержденным приказом Минкультуры России от 29 декабря 2011 г. № 1276, протоколом заседания аттестационной комиссии Минкультуры России от 25 июня 2019 г., п р и к а з ы в а ю:

1. Аттестовать экспертов по проведению государственной историко-культурной экспертизы согласно приложению к настоящему приказу.

2. Департаменту государственной охраны культурного наследия (Р.А.Рыбало) обеспечить размещение информации об аттестованных экспертах на официальном сайте Минкультуры России в сети Интернет.

3. Контроль за исполнением настоящего приказа оставляю за собой.

Заместитель Министра



С.Г.Обрывалин

Приложение

Утверждено приказом
Министерства культуры
Российской Федерации

от «11» июля 2019 г. № 997

Аттестованные эксперты по проведению
государственной историко-культурной экспертизы

№ п/п	Фамилия, имя, отчество соискателя	Объекты экспертизы
1.	Авксентьева Ольга Николаевна	<ul style="list-style-type: none"> - выявленные объекты культурного наследия в целях обоснования целесообразности включения данных объектов в реестр; - документы, обосновывающие включение объектов культурного наследия в реестр; - документы, обосновывающие изменение категории историко-культурного значения объекта культурного наследия; - проекты зон охраны объекта культурного наследия; - проектная документация на проведение работ по сохранению объектов культурного наследия; - документация или разделы документации, обосновывающие меры по обеспечению сохранности объекта культурного наследия, включенного в реестр, выявленного объекта культурного наследия либо объекта, обладающего признаками объекта культурного наследия, при проведении земляных, мелиоративных, хозяйственных работ, указанных в статье 30 Федерального закона от 25.06.2002 № 73-ФЗ «Об объектах культурного наследия (памятниках истории и культуры) народов Российской Федерации» (далее – Федеральный закон № 73-ФЗ) работ по использованию лесов и иных работ в границах территории объекта культурного наследия либо на земельном участке,

		земельным участком в границах территории объекта культурного наследия.
28.	Старцева Татьяна Сергеевна	<ul style="list-style-type: none"> - выявленные объекты культурного наследия в целях обоснования целесообразности включения данных объектов в реестр; - документы, обосновывающие включение объектов культурного наследия в реестр; - документы, обосновывающие исключение объектов культурного наследия из реестра; - документы, обосновывающие изменение категории историко-культурного значения объекта культурного наследия; - документы, обосновывающие отнесение объекта культурного наследия к историко-культурным заповедникам, особо ценным объектам культурного наследия народов Российской Федерации либо объектам всемирного культурного и природного наследия; - проектная документация на проведение работ по сохранению объектов культурного наследия; - документация или разделы документации, обосновывающие меры по обеспечению сохранности объекта культурного наследия, включенного в реестр, выявленного объекта культурного наследия либо объекта, обладающего признаками объекта культурного наследия, при проведении земляных, мелиоративных, хозяйственных работ, указанных в статье 30 Федерального закона № 73-ФЗ работ по использованию лесов и иных работ в границах территории объекта культурного наследия либо на земельном участке, непосредственно связанном с земельным участком в границах территории объекта культурного наследия.
29.	Тарасов Алексей Юрьевич	<ul style="list-style-type: none"> - выявленные объекты культурного наследия в целях обоснования целесообразности включения данных объектов в реестр; - земли, подлежащие воздействию земляных, строительных, мелиоративных, хозяйственных работ, предусмотренных статьей 25 Лесного кодекса Российской Федерации работ по использованию лесов (за исключением работ, указанных в пунктах 3, 4 и 7 части 1 статьи 25 Лесного кодекса Российской Федерации) и иных

		<p>работ, в случае, если указанные земли расположены в границах территорий, утвержденных в соответствии с пунктом 34.2 пункта 1 статьи 9 Федерального закона № 73-ФЗ;</p> <ul style="list-style-type: none"> - документы, обосновывающие включение объектов культурного наследия в реестр; - документы, обосновывающие исключение объектов культурного наследия из реестра; - документация, за исключением научных отчетов о выполненных археологических полевых работах, содержащая результаты исследований, в соответствии с которыми определяется наличие или отсутствие объектов, обладающих признаками объекта культурного наследия, на земельных участках, подлежащих воздействию земляных, строительных, мелиоративных, хозяйственных работ, указанных в статье 30 Федерального закона № 73-ФЗ работ по использованию лесов и иных работ; - документация или разделы документации, обосновывающие меры по обеспечению сохранности объекта культурного наследия, включенного в реестр, выявленного объекта культурного наследия либо объекта, обладающего признаками объекта культурного наследия, при проведении земляных, мелиоративных, хозяйственных работ, указанных в статье 30 Федерального закона № 73-ФЗ работ по использованию лесов и иных работ в границах территории объекта культурного наследия либо на земельном участке, непосредственно связанном с земельным участком в границах территории объекта культурного наследия.
30.	Титова Светлана Валентиновна	<ul style="list-style-type: none"> - документы, обосновывающие изменение категории историко-культурного значения объекта культурного наследия.
31.	Тихонов Виктор Евгеньевич	<ul style="list-style-type: none"> - выявленные объекты культурного наследия в целях обоснования целесообразности включения данных объектов в реестр; - документы, обосновывающие включение объектов культурного наследия в реестр; - документы, обосновывающие исключение объектов культурного наследия из реестра;

		<p>признаками объекта культурного наследия, при проведении земляных, мелиоративных, хозяйственных работ, указанных в статье 30 Федерального закона № 73-ФЗ работ по использованию лесов и иных работ в границах территории объекта культурного наследия либо на земельном участке, непосредственно связанном с земельным участком в границах территории объекта культурного наследия.</p>
37.	Яндовский Виктор Эдуардович	<ul style="list-style-type: none"> - выявленные объекты культурного наследия в целях обоснования целесообразности включения данных объектов в реестр; - документы, обосновывающие включение объектов культурного наследия в реестр; - документы, обосновывающие изменение категории историко-культурного значения объекта культурного наследия; - документы, обосновывающие отнесение объекта культурного наследия к историко-культурным заповедникам, особо ценным объектам культурного наследия народов Российской Федерации либо объектам всемирного культурного и природного наследия; - проекты зон охраны объекта культурного наследия; - проектная документация на проведение работ по сохранению объектов культурного наследия. - документация, обосновывающая границы защитной зоны объекта культурного наследия.
38.	Яровой Илья Юрьевич	<ul style="list-style-type: none"> - выявленные объекты культурного наследия в целях обоснования целесообразности включения данных объектов в реестр; - документы, обосновывающие включение объектов культурного наследия в реестр; - документы, обосновывающие исключение объектов культурного наследия из реестра; - документы, обосновывающие изменение категории историко-культурного значения объекта культурного наследия; - документы, обосновывающие отнесение объекта культурного наследия к историко-культурным заповедникам, особо ценным объектам культурного наследия народов Российской Федерации

		<p>Федерации либо объектам всемирного культурного и природного наследия;</p> <p>- документация, за исключением научных отчетов о выполненных археологических полевых работах, содержащая результаты исследований, в соответствии с которыми определяется наличие или отсутствие объектов, обладающих признаками объекта культурного наследия, на земельных участках, подлежащих воздействию земляных, строительных, мелиоративных, хозяйственных работ, указанных в статье 30 Федерального закона № 73-ФЗ работ по использованию лесов и иных работ;</p> <p>- документация или разделы документации, обосновывающие меры по обеспечению сохранности объекта культурного наследия, включенного в реестр, выявленного объекта культурного наследия либо объекта, обладающего признаками объекта культурного наследия, при проведении земляных, мелиоративных, хозяйственных работ, указанных в статье 30 Федерального закона № 73-ФЗ работ по использованию лесов и иных работ в границах территории объекта культурного наследия либо на земельном участке, непосредственно связанном с земельным участком в границах территории объекта культурного наследия.</p>
--	--	---

Приложение 11

**Выдержки из приказа № 1537 от 17.09.2021 г г.
«Об утверждении статуса аттестованного эксперта по
проведению государственной историко-культурной
экспертизы»**



**МИНИСТЕРСТВО КУЛЬТУРЫ
РОССИЙСКОЙ ФЕДЕРАЦИИ**

ПРИКАЗ

от 17 сентября 2021 г.

Москва

№ 1537

**Об аттестации экспертов по проведению государственной
историко-культурной экспертизы**

В соответствии с Федеральным законом от 25 июня 2002 г. № 73-ФЗ «Об объектах культурного наследия (памятниках истории и культуры) народов Российской Федерации», пунктом 9 Положения о государственной историко-культурной экспертизе, утвержденного постановлением Правительства Российской Федерации от 15 июля 2009 г. № 569, Положением о порядке аттестации экспертов по проведению государственной историко-культурной экспертизы, утвержденным приказом Минкультуры России от 26 августа 2010 г. № 563 (в редакции приказа Минкультуры России от 17 октября 2011 г. № 1003), руководствуясь Положением об аттестационной комиссии Минкультуры России, утвержденным приказом Минкультуры России от 29 декабря 2011 г. № 1276, протоколом заседания аттестационной комиссии Министерства культуры Российской Федерации по аттестации экспертов по проведению государственной историко-культурной экспертизы от 03 сентября 2021 г.,
п р и к а з ы в а ю:

1. Аттестовать экспертов по проведению государственной историко-культурной экспертизы согласно приложению к настоящему приказу.

2. Департаменту государственной охраны культурного наследия (Р.А.Рыбало) обеспечить размещение информации об аттестованных экспертах на официальном сайте Минкультуры России в сети Интернет.

3. Контроль за исполнением настоящего приказа оставляю за собой.

Первый заместитель Министра



С.Г.Обрывалин

Приложение
к приказу Министерства культуры
Российской Федерации
от «17» сентября 2021 г.
№ 1537

**Аттестованные эксперты по проведению
государственной историко-культурной экспертизы**

№ п/ п	Фамилия, имя, отчество соискателя	Решение о присвоении статуса аттестованного эксперта:
1.	Аврутов Юрий Иосифович	<ul style="list-style-type: none"> - выявленные объекты культурного наследия в целях обоснования целесообразности включения данных объектов в реестр; - документы, обосновывающие включение объектов культурного наследия в реестр; - документы, обосновывающие исключение объектов культурного наследия из реестра; - документы, обосновывающие изменение категории историко-культурного значения объекта культурного наследия; - документы, обосновывающие отнесение объекта культурного наследия к историко-культурным заповедникам, особо ценным объектам культурного наследия народов Российской Федерации либо объектам всемирного культурного и природного наследия; - проектная документация на проведение работ по сохранению объектов культурного наследия; - документация или разделы документации, обосновывающие меры по обеспечению сохранности объекта культурного наследия, включенного в реестр, выявленного объекта культурного наследия либо объекта, обладающего признаками объекта культурного наследия, при проведении земляных, мелиоративных, хозяйственных работ, указанных в статье 30 Федерального закона работ по использованию лесов и иных работ в границах территории объекта культурного наследия либо на земельном участке, непосредственно связанном с земельным участком в границах территории объекта культурного наследия;

		<ul style="list-style-type: none"> - проектная документация на проведение работ по сохранению объектов культурного наследия; - документация или разделы документации, обосновывающие меры по обеспечению сохранности объекта культурного наследия, включенного в реестр, выявленного объекта культурного наследия либо объекта, обладающего признаками объекта культурного наследия, при проведении земляных, мелиоративных, хозяйственных работ, указанных в статье 30 Федерального закона работ по использованию лесов и иных работ в границах территории объекта культурного наследия либо на земельном участке, непосредственно связанном с земельным участком в границах территории объекта культурного наследия.
13.	Лазаретов Игорь Павлович	<ul style="list-style-type: none"> - выявленные объекты культурного наследия в целях обоснования целесообразности включения данных объектов в реестр; - документы, обосновывающие включение объектов культурного наследия в реестр; - документы, обосновывающие исключение объектов культурного наследия из реестра; - земли, подлежащие воздействию земляных, строительных, мелиоративных, хозяйственных работ, предусмотренных статьей 25 Лесного кодекса Российской Федерации работ по использованию лесов (за исключением работ, указанных в пунктах 3, 4 и 7 части 1 статьи 25 Лесного кодекса Российской Федерации) и иных работ, в случае, если указанные земли расположены в границах территорий, утвержденных в соответствии с пунктом 34.2 пункта 1 статьи 9 Федерального закона; - документация или разделы документации, обосновывающие меры по обеспечению сохранности объекта культурного наследия, включенного в реестр, выявленного объекта культурного наследия либо объекта, обладающего признаками объекта культурного наследия, при проведении земляных, мелиоративных, хозяйственных работ, указанных в статье 30 Федерального закона работ по использованию лесов и иных работ в границах территории объекта культурного наследия либо на земельном участке, непосредственно связанном с земельным участком в границах территории объекта культурного наследия;

		<ul style="list-style-type: none"> - документация, за исключением научных отчетов о выполненных археологических полевых работах, содержащая результаты исследований, в соответствии с которыми определяется наличие или отсутствие объектов, обладающих признаками объекта культурного наследия, на земельных участках, подлежащих воздействию земляных, строительных, мелиоративных, хозяйственных работ, указанных в статье 30 Федерального закона работ по использованию лесов и иных работ.
14.	Лапшин Андрей Сергеевич	<ul style="list-style-type: none"> - выявленные объекты культурного наследия в целях обоснования целесообразности включения данных объектов в реестр; - документы, обосновывающие включение объектов культурного наследия в реестр; - земли, подлежащие воздействию земляных, строительных, мелиоративных, хозяйственных работ, предусмотренных статьей 25 Лесного кодекса Российской Федерации работ по использованию лесов (за исключением работ, указанных в пунктах 3, 4 и 7 части 1 статьи 25 Лесного кодекса Российской Федерации) и иных работ, в случае, если указанные земли расположены в границах территорий, утвержденных в соответствии с пунктом 34.2 пункта 1 статьи 9 Федерального закона; - документация, за исключением научных отчетов о выполненных археологических полевых работах, содержащая результаты исследований, в соответствии с которыми определяется наличие или отсутствие объектов, обладающих признаками объекта культурного наследия, на земельных участках, подлежащих воздействию земляных, строительных, мелиоративных, хозяйственных работ, указанных в статье 30 Федерального закона работ по использованию лесов и иных работ.
15.	Малихова Наталья Геннадьевна	<ul style="list-style-type: none"> - проектная документация на проведение работ по сохранению объектов культурного наследия; - документация или разделы документации, обосновывающие меры по обеспечению сохранности объекта культурного наследия, включенного в реестр, выявленного объекта культурного наследия либо объекта, обладающего признаками объекта культурного наследия, при проведении земляных, мелиоративных, хозяйственных работ, указанных в статье 30 Федерального закона работ по

Приложение 12

**Выдержки из приказа № 1668 от 11.10.2021 г.
«Об утверждении статуса аттестованного эксперта по
проведению государственной историко-культурной
экспертизы»**



МИНИСТЕРСТВО КУЛЬТУРЫ
РОССИЙСКОЙ ФЕДЕРАЦИИ

ПРИКАЗ

от 11 октября 2021

Москва

№ 1668

**Об аттестации экспертов по проведению государственной
историко-культурной экспертизы**

В соответствии с Федеральным законом от 25 июня 2002 г. № 73-ФЗ «Об объектах культурного наследия (памятниках истории и культуры) народов Российской Федерации», пунктом 9 Положения о государственной историко-культурной экспертизе, утвержденного постановлением Правительства Российской Федерации от 15 июля 2009 г. № 569, Положением о порядке аттестации экспертов по проведению государственной историко-культурной экспертизы, утвержденным приказом Минкультуры России от 26 августа 2010 г. № 563 (в редакции приказа Минкультуры России от 17 октября 2011 г. № 1003), руководствуясь Положением об аттестационной комиссии Минкультуры России, утвержденным приказом Минкультуры России от 29 декабря 2011 г. № 1276, протоколом заседания аттестационной комиссии Министерства культуры Российской Федерации по аттестации экспертов по проведению государственной историко-культурной экспертизы от 29 сентября 2021 г.,
п р и к а з ы в а ю:

1. Аттестовать экспертов по проведению государственной историко-культурной экспертизы согласно приложению к настоящему приказу.

2. Департаменту государственной охраны культурного наследия (Р.А.Рыбало) обеспечить размещение информации об аттестованных экспертах на официальном сайте Минкультуры России в сети Интернет.

3. Контроль за исполнением настоящего приказа оставляю за собой.

Первый заместитель Министра



С.Г.Обрывалин

Приложение
к приказу Министерства культуры
Российской Федерации
от « 11 » сентября 2021 г.
№ 1668

Аттестованные эксперты по проведению
государственной историко-культурной экспертизы

№ п/ п	Фамилия, имя, отчество соискателя	Решение о присвоении статуса аттестованного эксперта:
1.	Абуханов Абдурахман Залимханович	<ul style="list-style-type: none"> - выявленные объекты культурного наследия в целях обоснования целесообразности включения данных объектов в реестр; - документы, обосновывающие включение объектов культурного наследия в реестр; - проектная документация на проведение работ по сохранению объектов культурного наследия; - документация или разделы документации, обосновывающие меры по обеспечению сохранности объекта культурного наследия, включенного в реестр, выявленного объекта культурного наследия либо объекта, обладающего признаками объекта культурного наследия, при проведении земляных, мелиоративных, хозяйственных работ, указанных в статье 30 Федерального закона от 25.06.2002 № 73-ФЗ «Об объектах культурного наследия (памятниках истории и культуры) народов Российской Федерации» (далее – Федеральный закон) работ по использованию лесов и иных работ в границах территории объекта культурного наследия либо на земельном участке, непосредственно связанном с земельным участком в границах территории объекта культурного наследия.
2.	Аксенов Виктор Викторович	<ul style="list-style-type: none"> - выявленные объекты культурного наследия в целях обоснования целесообразности включения данных объектов в реестр; - документы, обосновывающие включение объектов культурного наследия в реестр; - документы, обосновывающие изменение категории историко-культурного значения объекта культурного наследия; - проектная документация на проведение работ по сохранению объектов культурного наследия;

		<ul style="list-style-type: none"> - документы, обосновывающие включение объектов культурного наследия в реестр; - документы, обосновывающие изменение категории историко-культурного значения объекта культурного наследия; - документы, обосновывающие отнесение объекта культурного наследия к историко-культурным заповедникам, особо ценным объектам культурного наследия народов Российской Федерации либо объектам всемирного культурного и природного наследия; - проектная документация на проведение работ по сохранению объектов культурного наследия.
23.	Поляков Андрей Владимирович	<ul style="list-style-type: none"> - выявленные объекты культурного наследия в целях обоснования целесообразности включения данных объектов в реестр; - документы, обосновывающие включение объектов культурного наследия в реестр; - документы, обосновывающие исключение объектов культурного наследия из реестра; - земли, подлежащие воздействию земляных, строительных, мелиоративных, хозяйственных работ, предусмотренных статьей 25 Лесного кодекса Российской Федерации работ по использованию лесов (за исключением работ, указанных в пунктах 3, 4 и 7 части 1 статьи 25 Лесного кодекса Российской Федерации) и иных работ, в случае, если указанные земли расположены в границах территорий, утвержденных в соответствии с пунктом 34.2 пункта 1 статьи 9 Федерального закона; - документация или разделы документации, обосновывающие меры по обеспечению сохранности объекта культурного наследия, включенного в реестр, выявленного объекта культурного наследия либо объекта, обладающего признаками объекта культурного наследия, при проведении земляных, мелиоративных, хозяйственных работ, указанных в статье 30 Федерального закона работ по использованию лесов и иных работ в границах территории объекта культурного наследия либо на земельном участке, непосредственно связанном с земельным участком в границах территории объекта культурного наследия; - документация, за исключением научных отчетов о выполненных археологических полевых работах, содержащая результаты исследований, в соответствии с которыми определяется наличие или отсутствие

		объектов, обладающих признаками объекта культурного наследия, на земельных участках, подлежащих воздействию земляных, строительных, мелиоративных, хозяйственных работ, указанных в статье 30 Федерального закона работ по использованию лесов и иных работ.
24.	Прямухин Алексей Николаевич	<ul style="list-style-type: none">- выявленные объекты культурного наследия в целях обоснования целесообразности включения данных объектов в реестр;- документы, обосновывающие включение объектов культурного наследия в реестр;- земли, подлежащие воздействию земляных, строительных, мелиоративных, хозяйственных работ, предусмотренных статьей 25 Лесного кодекса Российской Федерации работ по использованию лесов (за исключением работ, указанных в пунктах 3, 4 и 7 части 1 статьи 25 Лесного кодекса Российской Федерации) и иных работ, в случае, если указанные земли расположены в границах территорий, утвержденных в соответствии с пунктом 34.2 пункта 1 статьи 9 Федерального закона;- документация или разделы документации, обосновывающие меры по обеспечению сохранности объекта культурного наследия, включенного в реестр, выявленного объекта культурного наследия либо объекта, обладающего признаками объекта культурного наследия, при проведении земляных, мелиоративных, хозяйственных работ, указанных в статье 30 Федерального закона работ по использованию лесов и иных работ в границах территории объекта культурного наследия либо на земельном участке, непосредственно связанном с земельным участком в границах территории объекта культурного наследия;- документация, за исключением научных отчетов о выполненных археологических полевых работах, содержащая результаты исследований, в соответствии с которыми определяется наличие или отсутствие объектов, обладающих признаками объекта культурного наследия, на земельных участках, подлежащих воздействию земляных, строительных, мелиоративных, хозяйственных работ, указанных в статье 30 Федерального закона работ по использованию лесов и иных работ.

25.	Сахновский Виктор Александрович	<ul style="list-style-type: none">- выявленные объекты культурного наследия в целях обоснования целесообразности включения данных объектов в реестр;- документы, обосновывающие включение объектов культурного наследия в реестр;- проектная документация на проведение работ по сохранению объектов культурного наследия;- документация или разделы документации, обосновывающие меры по обеспечению сохранности объекта культурного наследия, включенного в реестр, выявленного объекта культурного наследия либо объекта, обладающего признаками объекта культурного наследия, при проведении земляных, мелиоративных, хозяйственных работ, указанных в статье 30 Федерального закона работ по использованию лесов и иных работ в границах территории объекта культурного наследия либо на земельном участке, непосредственно связанном с земельным участком в границах территории объекта культурного наследия.
26.	Субботин Андрей Викторович	<ul style="list-style-type: none">- выявленные объекты культурного наследия в целях обоснования целесообразности включения данных объектов в реестр;- документы, обосновывающие включение объектов культурного наследия в реестр;- документы, обосновывающие исключение объектов культурного наследия из реестра;- земли, подлежащие воздействию земляных, строительных, мелиоративных, хозяйственных работ, предусмотренных статьей 25 Лесного кодекса Российской Федерации работ по использованию лесов (за исключением работ, указанных в пунктах 3, 4 и 7 части 1 статьи 25 Лесного кодекса Российской Федерации) и иных работ, в случае, если указанные земли расположены в границах территорий, утвержденных в соответствии с пунктом 34.2 пункта 1 статьи 9 Федерального закона;- документация или разделы документации, обосновывающие меры по обеспечению сохранности объекта культурного наследия, включенного в реестр, выявленного объекта культурного наследия либо объекта, обладающего признаками объекта культурного наследия, при проведении земляных, мелиоративных, хозяйственных работ, указанных в статье 30 Федерального закона работ по использованию лесов и иных работ в границах территории объекта культурного

		<p>наследия либо на земельном участке, непосредственно связанном с земельным участком в границах территории объекта культурного наследия;</p> <ul style="list-style-type: none"> - документация, за исключением научных отчетов о выполненных археологических полевых работах, содержащая результаты исследований, в соответствии с которыми определяется наличие или отсутствие объектов, обладающих признаками объекта культурного наследия, на земельных участках, подлежащих воздействию земляных, строительных, мелиоративных, хозяйственных работ, указанных в статье 30 Федерального закона работ по использованию лесов и иных работ.
27.	Сурков Алексей Владимирович	<ul style="list-style-type: none"> - выявленные объекты культурного наследия в целях обоснования целесообразности включения данных объектов в реестр; - документы, обосновывающие включение объектов культурного наследия в реестр; - документация или разделы документации, обосновывающие меры по обеспечению сохранности объекта культурного наследия, включенного в реестр, выявленного объекта культурного наследия либо объекта, обладающего признаками объекта культурного наследия, при проведении земляных, мелиоративных, хозяйственных работ, указанных в статье 30 Федерального закона работ по использованию лесов и иных работ в границах территории объекта культурного наследия либо на земельном участке, непосредственно связанном с земельным участком в границах территории объекта культурного наследия; - документация, за исключением научных отчетов о выполненных археологических полевых работах, содержащая результаты исследований, в соответствии с которыми определяется наличие или отсутствие объектов, обладающих признаками объекта культурного наследия, на земельных участках, подлежащих воздействию земляных, строительных, мелиоративных, хозяйственных работ, указанных в статье 30 Федерального закона работ по использованию лесов и иных работ.
28.	Тарновский Владимир Викторович	<ul style="list-style-type: none"> - выявленные объекты культурного наследия в целях обоснования целесообразности включения данных объектов в реестр; - документы, обосновывающие включение объектов культурного наследия в реестр;

Приложение 13

**Выдержки из приказа № 219 от 27.02.2019 г.
«Об утверждении статуса аттестованного эксперта по
проведению государственной историко-культурной
экспертизы»**



**МИНИСТЕРСТВО КУЛЬТУРЫ
РОССИЙСКОЙ ФЕДЕРАЦИИ**

ПРИКАЗ

27 февраля 2019г.

Москва

№ 219

Об аттестации экспертов по проведению государственной историко-культурной экспертизы

В соответствии с Федеральным законом от 25 июня 2002 г. № 73-ФЗ «Об объектах культурного наследия (памятниках истории и культуры) народов Российской Федерации», с пунктом 9 Положения о государственной историко-культурной экспертизе, утвержденного постановлением Правительства Российской Федерации от 15 июля 2009 г. № 569, Положением о порядке аттестации экспертов по проведению государственной историко-культурной экспертизы, утвержденным приказом Минкультуры России от 26 августа 2010 г. № 563 (в редакции приказа Минкультуры России от 17 октября 2011 г. № 1003), руководствуясь Положением об аттестационной комиссии Минкультуры России, утвержденным приказом Минкультуры России от 29 декабря 2011 г. № 1276, протоколом заседания аттестационной комиссии Минкультуры России от 07 февраля 2019 г., п р и к а з ы в а ю:

1. Аттестовать экспертов по проведению государственной историко-культурной экспертизы согласно приложению.

2. Департаменту государственной охраны культурного наследия (Р.А.Рыбало) обеспечить размещение информации об аттестованных экспертах на официальном сайте Минкультуры России в сети Интернет.

3. Контроль за исполнением настоящего приказа оставляю за собой.

Заместитель Министра



С.Г.Обрывалин

П р и л о ж е н и е

Утверждено приказом
Министерства культуры
Российской Федерации

от «24» февраля 2019 г. № 219

**Аттестованные эксперты по проведению
государственной историко-культурной экспертизы**

№ п/п	Фамилия, имя, отчество соискателя	Объекты экспертизы
1.	Барышева Ирина Владимировна	<ul style="list-style-type: none">- проектная документация на проведение работ по сохранению объектов культурного наследия;- документация или разделы документации, обосновывающие меры по обеспечению сохранности объекта культурного наследия, включенного в реестр, выявленного объекта культурного наследия либо объекта, обладающего признаками объекта культурного наследия, при проведении земляных, мелиоративных, хозяйственных работ, указанных в настоящей статье работ по использованию лесов и иных работ в границах территории объекта культурного наследия либо на земельном участке, непосредственно связанном с земельным участком в границах территории объекта культурного наследия.
2.	Бахарева Наталия Николаевна	<ul style="list-style-type: none">- выявленные объекты культурного наследия в целях обоснования целесообразности включения данных объектов в реестр;- документы, обосновывающие включение объектов культурного наследия в реестр;- документы, обосновывающие изменение категории историко-культурного значения объекта культурного наследия;- проекты зон охраны объекта культурного наследия;

		<p>в границах территорий, утвержденных в соответствии с пунктом 34.2 пункта 1 статьи 9 настоящего Федерального закона;</p> <ul style="list-style-type: none"> - документы, обосновывающие включение объектов культурного наследия в реестр; - документация, за исключением научных отчетов о выполненных археологических полевых работах, содержащая результаты исследований, в соответствии с которыми определяется наличие или отсутствие объектов, обладающих признаками объекта культурного наследия, на земельных участках, подлежащих воздействию земляных, строительных, мелиоративных, хозяйственных работ, указанных в настоящей статье работ по использованию лесов и иных работ.
5.	Городилов Андрей Юрьевич	<ul style="list-style-type: none"> - выявленные объекты культурного наследия в целях обоснования целесообразности включения данных объектов в реестр; - документы, обосновывающие включение объектов культурного наследия в реестр.
6.	Дмитриев Виктор Викторович	<ul style="list-style-type: none"> - выявленные объекты культурного наследия в целях обоснования целесообразности включения данных объектов в реестр; - документы, обосновывающие включение объектов культурного наследия в реестр; - документы, обосновывающие исключение объектов культурного наследия из реестра; - документы, обосновывающие изменение категории историко-культурного значения объекта культурного наследия; - документы, обосновывающие отнесение объекта культурного наследия к историко-культурным заповедникам, особо ценным объектам культурного наследия народов Российской Федерации либо объектам всемирного культурного и природного наследия; - проекты зон охраны объекта культурного наследия; - проектная документация на проведение работ по сохранению объектов культурного наследия; - документация или разделы документации, обосновывающие меры по обеспечению сохранности объекта культурного наследия,

Приложение 14

**Выдержки из приказа № 235 от 01.03.2022 г.
«Об утверждении статуса аттестованного эксперта по
проведению государственной историко-культурной
экспертизы»**



**МИНИСТЕРСТВО КУЛЬТУРЫ
РОССИЙСКОЙ ФЕДЕРАЦИИ**

ПРИКАЗ

от 1 марта 2022

Москва

№ 235

**Об аттестации экспертов по проведению государственной
историко-культурной экспертизы**

В соответствии с Федеральным законом от 25 июня 2002 г. № 73-ФЗ «Об объектах культурного наследия (памятниках истории и культуры) народов Российской Федерации», пунктом 9 Положения о государственной историко-культурной экспертизе, утвержденного постановлением Правительства Российской Федерации от 15 июля 2009 г. № 569, Положением о порядке аттестации экспертов по проведению государственной историко-культурной экспертизы, утвержденным приказом Минкультуры России от 26 августа 2010 г. № 563 (в редакции приказа Минкультуры России от 17 октября 2011 г. № 1003), руководствуясь Положением об аттестационной комиссии Минкультуры России, утвержденным приказом Минкультуры России от 29 декабря 2011 г. № 1276, протоколом заседания аттестационной комиссии Министерства культуры Российской Федерации по аттестации экспертов по проведению государственной историко-культурной экспертизы от 17 февраля 2022 г.,
п р и к а з ы в а ю:

1. Аттестовать экспертов по проведению государственной историко-культурной экспертизы согласно приложению к настоящему приказу.

2. Департаменту государственной охраны культурного наследия (Р.А.Рыбало) обеспечить размещение информации об аттестованных экспертах на официальном сайте Минкультуры России в сети Интернет.

3. Контроль за исполнением настоящего приказа оставляю за собой.

Первый заместитель Министра



С.Г.Обрывалин

Приложение
к приказу Министерства культуры
Российской Федерации
от « 1 » мая 2022 г.
№ 235

Аттестованные эксперты по проведению
государственной историко-культурной экспертизы

№ п/ п	Фамилия, имя, отчество соискателя	Решение о присвоении статуса аттестованного эксперта:
1.	Мялк Анна Вадимовна	<ul style="list-style-type: none"> - выявленные объекты культурного наследия в целях обоснования целесообразности включения данных объектов в реестр; - документы, обосновывающие включение объектов культурного наследия в реестр; - документы, обосновывающие исключение объектов культурного наследия из реестра; - документы, обосновывающие изменение категории историко-культурного значения объекта культурного наследия; - документы, обосновывающие отнесение объекта культурного наследия к историко-культурным заповедникам, особо ценным объектам культурного наследия народов Российской Федерации либо объектам всемирного культурного и природного наследия; - проектная документация на проведение работ по сохранению объектов культурного наследия; - документация или разделы документации, обосновывающие меры по обеспечению сохранности объекта культурного наследия, включенного в реестр, выявленного объекта культурного наследия либо объекта, обладающего признаками объекта культурного наследия, при проведении земляных, мелиоративных, хозяйственных работ, указанных в статье 30 Федерального закона от 25.06.2002 № 73-ФЗ «Об объектах культурного наследия (памятниках истории и культуры) народов Российской Федерации» (далее – Федеральный закон) работ по использованию лесов и иных работ в границах территории объекта культурного наследия либо на земельном участке, непосредственно

		<p>связанном с земельным участком в границах территории объекта культурного наследия;</p> <ul style="list-style-type: none"> - проекты зон охраны объекта культурного наследия; - документация, обосновывающая границы защитной зоны объекта культурного наследия.
24.	Рубель Александр Андреевич	<ul style="list-style-type: none"> - проекты зон охраны объекта культурного наследия.
25.	Садыков Тимур Рашитович	<ul style="list-style-type: none"> - выявленные объекты культурного наследия в целях обоснования целесообразности включения данных объектов в реестр; - документы, обосновывающие включение объектов культурного наследия в реестр.
26.	Соловьев Сергей Львович	<ul style="list-style-type: none"> - выявленные объекты культурного наследия в целях обоснования целесообразности включения данных объектов в реестр; - земли, подлежащие воздействию земляных, строительных, мелиоративных, хозяйственных работ, предусмотренных статьей 25 Лесного кодекса Российской Федерации работ по использованию лесов (за исключением работ, указанных в пунктах 3, 4 и 7 части 1 статьи 25 Лесного кодекса Российской Федерации) и иных работ, в случае, если указанные земли расположены в границах территорий, утвержденных в соответствии с пунктом 34.2 пункта 1 статьи 9 Федерального закона; - документы, обосновывающие включение объектов культурного наследия в реестр; - документы, обосновывающие исключение объектов культурного наследия из реестра; - документация, за исключением научных отчетов о выполненных археологических полевых работах, содержащая результаты исследований, в соответствии с которыми определяется наличие или отсутствие объектов, обладающих признаками объекта культурного наследия, на земельных участках, подлежащих воздействию земляных, строительных, мелиоративных, хозяйственных работ, указанных в статье 30 Федерального закона работ по использованию лесов и иных работ; - документация или разделы документации, обосновывающие меры по обеспечению сохранности объекта культурного наследия, включенного в реестр, выявленного объекта культурного наследия либо

		объекта, обладающего признаками объекта культурного наследия, при проведении земляных, мелиоративных, хозяйственных работ, указанных в статье 30 Федерального закона работ по использованию лесов и иных работ в границах территории объекта культурного наследия либо на земельном участке, непосредственно связанном с земельным участком в границах территории объекта культурного наследия.
27.	Шумилова Ольга Викторовна	- проектная документация на проведение работ по сохранению объектов культурного наследия.
28.	Юдин Александр Иванович	<ul style="list-style-type: none">- выявленные объекты культурного наследия в целях обоснования целесообразности включения данных объектов в реестр;- земли, подлежащие воздействию земляных, строительных, мелиоративных, хозяйственных работ, предусмотренных статьей 25 Лесного кодекса Российской Федерации работ по использованию лесов (за исключением работ, указанных в пунктах 3, 4 и 7 части 1 статьи 25 Лесного кодекса Российской Федерации) и иных работ, в случае, если указанные земли расположены в границах территорий, утвержденных в соответствии с пунктом 34.2 пункта 1 статьи 9 Федерального закона;- документы, обосновывающие включение объектов культурного наследия в реестр;- документы, обосновывающие исключение объектов культурного наследия из реестра;- документация, за исключением научных отчетов о выполненных археологических полевых работах, содержащая результаты исследований, в соответствии с которыми определяется наличие или отсутствие объектов, обладающих признаками объекта культурного наследия, на земельных участках, подлежащих воздействию земляных, строительных, мелиоративных, хозяйственных работ, указанных в статье 30 Федерального закона работ по использованию лесов и иных работ;- документация или разделы документации, обосновывающие меры по обеспечению сохранности объекта культурного наследия, включенного в реестр, выявленного объекта культурного наследия либо объекта, обладающего признаками объекта культурного наследия, при проведении земляных, мелиоративных, хозяйственных работ, указанных в статье 30

		Федерального закона работ по использованию лесов и иных работ в границах территории объекта культурного наследия либо на земельном участке, непосредственно связанном с земельным участком в границах территории объекта культурного наследия.
--	--	--
