

АКТ

**по результатам государственной историко-культурной экспертизы проектной документации на проведение работ по сохранению объектов культурного наследия регионального значения «Здание церковно-приходской школы» (Митрофаньевское шоссе, д.6, (Митрофаньевское шоссе, д.8а, лит.Б) и «Дом причта» (Митрофаньевское шоссе, д.8 (Митрофаньевское шоссе, д.8а, лит.В), входящих в состав объекта культурного наследия регионального значения «Митрофаньевское кладбище (православное и лютеранское) с территорией и зданиями»:
«Проектная документация на проведение работ по приспособлению зданий ОКН» Шифр № 0605/04/2020/АБ/В8,
разработанной ООО «НРФ «МИР» в 2020 г.**

Настоящая государственная историко-культурная экспертиза проведена тремя независимыми экспертами Николаевой В.Н., Зайцевой Д.А., Михайловской Г.В. на основании договоров № Э-01/2020-М-10.1, Э-01/2020-М-11.1, Э-01/2020-М-12.1.

- 1. Дата начала и окончания проведения экспертизы:** с 25.08.2021 по 15.09.2021.
- 2. Место проведения экспертизы:** Санкт-Петербург.
- 3. Заказчик экспертизы:** ООО «ПромИндустрия»

4. Сведения об экспертах:

- Председатель экспертной комиссии:

МИХАЙЛОВСКАЯ ГАЛИНА ВИКТОРОВНА, образование высшее (Санкт-Петербургский Государственный Академический Институт Живописи, Скульптуры и Архитектуры имени И. Е. Репина. 1978г. г. Санкт-Петербург. Профессиональная переподготовка по программе «Реконструкция и реставрация культурного наследия» СПб ГАСУ, 2000г.), архитектор со стажем работы 42 года, Член Союза Архитекторов РФ, Член палаты Архитекторов СЗФО, место работы: эксперт ОАО "СПб института "Ленпроектреставрация". Аттестована в качестве государственного эксперта по проведению государственной историко-культурной экспертизы (приказ МК № 1772 от 11.10.2018 г.):

- выявленные объекты культурного наследия в целях обоснования целесообразности включения данных объектов в реестр;
- документы, обосновывающие включение объектов культурного наследия в реестр;
- проектная документация на проведение работ по сохранению объектов культурного наследия.

- Ответственный секретарь экспертной комиссии:

ЗАЙЦЕВА ДАРЬЯ АЛЕКСАНДРОВНА, образование высшее (Санкт-Петербургский Государственный Академический Институт Живописи, Скульптуры и Архитектуры имени И. Е. Репина. 1999 г.), искусствовед, стаж работы 19 лет. Место работы - ООО "Коневские Реставрационные Мастерские", должность - искусствовед. Аттестована в качестве государственного эксперта по проведению следующих объектов государственной историко-культурной экспертизы (приказ МК № 996 от 25.08.2020 г):

- выявленные объекты культурного наследия в целях обоснования целесообразности включения данных объектов в реестр;
- документы, обосновывающие изменение категории историко-культурного значения объекта культурного наследия;
- документы, обосновывающие отнесение объекта культурного наследия к историко-культурным заповедникам, особо ценным объектам культурного наследия Российской Федерации либо объектам всемирного культурного и природного наследия;
- проектная документация на проведение работ по сохранению объектов культурного наследия.

- Член экспертной комиссии:

НИКОЛАЕВА ВЕРОНИКА НИКОЛАЕВНА, образование высшее (Санкт-Петербургский Государственный Архитектурно-Строительный Университет), архитектор, стаж работы 19 года, место работы: главный архитектор ООО «АВЕРО ГРУП». Аттестована в качестве государственного эксперта по проведению государственной историко-культурной экспертизы (приказ МК № 996 от 25.08.2020 г):

- выявленные объекты культурного наследия в целях обоснования целесообразности включения данных объектов в реестр;
- документы, обосновывающие включение объектов культурного наследия в реестр;
- документы, обосновывающие отнесение объекта культурного наследия к историко-культурным заповедникам, особо ценным объектам культурного наследия народов Российской Федерации либо объектам всемирного культурного наследия;
- проекты зон охраны объекта культурного наследия;
- документация, обосновывающая границы защитной зоны объекта культурного наследия;

- проектная документация на проведение работ по сохранению объектов культурного наследия.

Эксперты:

- не имеют родственных связей с заказчиком (его должностными лицами, работниками и т. д.);
- не состоят в трудовых отношениях с заказчиком;
- не имеют долговых или иных имущественных обязательств перед заказчиком;
- не владеют ценными бумагами, акциями (долями участия, паями в уставных капиталах) заказчика;
- не заинтересованы в результатах исследований и решении, вытекающем из настоящего заключения экспертизы, с целью получения выгоды в виде денег, ценностей, иного имущества, услуг имущественного характера или имущественных прав для себя, или третьих лиц.

Эксперты предупреждены об ответственности за достоверность сведений, изложенных в заключении, в соответствии с законодательством Российской Федерации, Положением о государственной историко-культурной экспертизе, утвержденным Постановлением Российской Федерации № 569 от 15 июля 2009 г.

5. Цели и объекты экспертизы

5.1. Цель проведения государственной историко-культурной экспертизы:

Определение соответствия проектной документации на проведение работ по сохранению объектов культурного наследия регионального значения «Здание церковно-приходской школы» (Митрофаньевское шоссе, д.6, (Митрофаньевское шоссе, д.8а, лит.Б) и «Дом причта» (Митрофаньевское шоссе, д.8 (Митрофаньевское шоссе, д.8а, лит.В), входящих в состав объекта культурного наследия регионального значения «Митрофаниевское кладбище (православное и лютеранское) с территорией и зданиями»: «Проектная документация на проведение работ по приспособлению зданий ОКН» Шифр № 0605/04/2020/АБ/В8, разработанной ООО «НРФ «МИР» в 2020 г., требованиям законодательства Российской Федерации в области государственной охраны объектов культурного наследия.

5.2. Объект государственной историко-культурной экспертизы:

Проектная документация на проведение работ по сохранению объектов культурного наследия регионального значения «Здание церковно-приходской школы» (Митрофаньевское шоссе, д.6, (Митрофаньевское шоссе, д.8а, лит.Б) и «Дом причта» (Митрофаньевское шоссе, д.8 (Митрофаньевское шоссе, д.8а, лит.В), входящих в состав объекта культурного наследия регионального значения «Митрофаниевское кладбище (православное и лютеранское) с территорией и зданиями»: «Проектная документация на проведение работ по приспособлению зданий ОКН» Шифр № 0605/04/2020/АБ/В8, разработанная ООО «НРФ «МИР» в 2020 г.

Состав проектной документации:

Номер тома	Обозначение	Наименование
Раздел 1. Предварительные работы		
1	0605/04/2020/АБ/В8-ПР	Часть 1.Исходно-разрешительная документация. Предварительные работы.

Раздел 2. Комплексные научные исследования		
1	0605/04/2020/АБ/В8-ИИ	2.1. Историко-архивные и библиографические исследования.
2	0605/04/2020/АБ/В8-ОЧ	2.2. Историко-архитектурные натурные исследования
3	0605/04/2020/АБ/В8-ИО	2.3. Инженерные химико-технологические исследования по строительным и отделочным материалам
4	0605/04/2020/АБ/В8-ОНИ	2.4. Отчет по комплексным научным исследованиям
Раздел 3. Проект перепланировки		
1	0605/04/2020/АБ/В8-ПЗ.1 0605/04/2020/АБ/В8-АР.1	3.1.1. Пояснительная записка 3.1.2. Архитектурные решения
Раздел 4. Проект ремонта фасадов памятника		
1	0605/04/2020/АБ/В8-ПЗ 0605/04/2020/АБ/В8-АР 0605/04/2020/АБ/В8-КР	4.1.1. Пояснительная записка 4.1.2. Архитектурные решения 4.1.3. Конструктивные решения
2	0605/04/2020/АБ/В8-ТРМ	4.2. Рекомендации по технологии отдельных видов работ
3	0605/04/2020/АБ/В8-ДВ	4.3. Дефектная ведомость

6. Перечень документов, представленных заявителем:

- «Проектная документация на проведение работ по приспособлению зданий ОКН» Шифр № 0605/04/2020/АБ/В8, разработанная ООО «НРФ «МИР» в 2020 г.;

- Копия Распоряжения КГИОП от 04.03.2014 № 10-97 О включении объекта, обладающего признаками объекта культурного наследия, в единый государственный реестр объектов культурного наследия (памятников истории и культуры) народов Российской Федерации (*Приложение №6*);

- Копия Задания Комитета по государственному контролю, использованию и охране памятников истории и культуры по сохранению объекта культурного наследия № 01-52-1639 от 06.08.2020 г. (*Приложение №5*);

- Копия Задания Комитета по государственному контролю, использованию и охране памятников истории и культуры по сохранению объекта культурного наследия № 01-52-1640 от 06.08.2020 г. (*Приложение №5*);

- Копия Распоряжения КГИОП № 10-182 от 22.04.2014 Об утверждении предмета охраны объекта культурного наследия регионального значения «Митрофаниевское кладбище (православное и лютеранское) с территорией и зданиями» (*Приложение №6*);

- Копия плана границ территории выявленного объекта культурного наследия «Комплекс зданий при церкви св. Митрофания на Митрофаниевском кладбище», утвержденного КГИОП 23.04.2002 г. (*Приложение №6*);

- Копия Распоряжения Об утверждении охранного обязательства № 40-79 от 18.05.2016 г. (*Приложение №6*);

- Копия технических паспортов на нежилые здания (*Приложение №6*);

- Планы ПИБ (*Приложение №6*);

- Копия Лицензии ООО «НРФ «МИР» 02022 от 15 октября 2014 г. (Приложение №6);
- Выписки из ЕГРН (Приложение №6).

7. Сведения об обстоятельствах, повлиявших на процесс проведения и результат государственной историко-культурной экспертизы:

«Проектная документация на проведение работ по приспособлению зданий ОКН», шифр № 0605/04/2020/АБ/В8, разработанная ООО «НРФ «МИР» в 2020 г., откорректирована согласно письму КГИОП № 01-26-2841/20-01 от 11.03.2021 г.

8. Сведения о проведенных исследованиях с указанием примененных методов, объема и характера выполненных работ и их результатов:

Настоящая экспертиза проведена в соответствии с Федеральным законом от 25.06.2002 №73-ФЗ «Об объектах культурного наследия (памятниках истории и культуры) народов Российской Федерации», Положением о государственной историко-культурной экспертизе, утвержденным Постановлением Правительства Российской Федерации от 15.07.2009 №569, Законом Санкт-Петербурга от 12.07.2007 г. №333-64 «Об охране объектов культурного наследия в городе Санкт-Петербурга» и распоряжением КГИОП от 03.04.2020 № 112-р «Об утверждении Административного регламента Комитета по государственному контролю, использованию и охране памятников истории и культуры по предоставлению государственной услуги по согласованию проектной документации на проведение работ по сохранению объектов культурного наследия регионального значения, выявленных объектов культурного наследия».

В ходе проведения государственной историко-культурной экспертизы эксперты ознакомились с проектной документацией на проведение работ по сохранению объектов культурного наследия регионального значения «Здание церковно-приходской школы» (Митрофаньевское шоссе, д.6, (Митрофаньевское шоссе, д.8а, лит.Б) и «Дом причта» (Митрофаньевское шоссе, д.8 (Митрофаньевское шоссе, д.8а, лит.В), входящих в состав объекта культурного наследия регионального значения «Митрофаниевское кладбище (православное и лютеранское) с территорией и зданиями»: «Проектная документация на проведение работ по приспособлению зданий ОКН» Шифр № 0605/04/2020/АБ/В8, разработанной ООО «НРФ «МИР» в 2020 г, провели анализ исходно-разрешительной документации для разработки проекта, произвели натурное освидетельствование объекта.

Проведены историко-архивные и библиографические изыскания, составлена историческая справка (Приложение № 2) и альбом исторической иконографии (Приложение №3).

В результате перечисленных мероприятий было получено представление об объемах и содержании планируемых работ в целях сохранения объектов культурного наследия. В процессе визуального осмотра была проведена фотофиксация современного состояния объектов, составлен альбом фотофиксации (Приложение №4), который включает общие виды и фрагменты исследуемого объекта.

Проведенные аналитические исследования по определению степени влияния работ по приспособлению зданий на объектах культурного наследия регионального значения «Здание церковно-приходской школы» (Митрофаньевское шоссе, д.6, (Митрофаньевское шоссе, д.8а, лит.Б) и «Дом причта» (Митрофаньевское шоссе, д.8 (Митрофаньевское шоссе, д.8а, лит.В), входящих в состав объекта культурного наследия регионального значения «Митрофаниевское кладбище (православное и лютеранское) с территорией и зданиями» стали обоснованием выводов настоящей экспертизы.

На основании проведенных натурных исследований и анализа представленной проектной документации были сделаны выводы о соответствии проектной документации требованиям законодательства Российской Федерации в области государственной охраны объектов культурного наследия.

9. Факты и сведения, выявленные и установленные в результате проведенных исследований:

9.1 Современное состояние объекта.

Объект культурного наследия регионального значения «Здание церковно-приходской школы» (Митрофаньевское шоссе, д.6, (Митрофаньевское шоссе, д.8а, лит.Б) является трехэтажным прямоугольным в плане зданием с ризалитом по центральной оси.

Архитектурно-художественное решение лицевого фасада в стиле эклектики с элементами барокко. Поперечные фасады разделены на две световые оси, продольные – на девять. Цветовое решение фасадов – с выделением декора. Цоколь – известняк, материал отделки фасадов - гладкая окрашенная штукатурка, линейный руст в уровне первого этажа.

Фасады украшены фигурным барочным сандриком окна лестничной клетки между вторым и третьим этажами на лицевом фасаде, лопатками, фланкирующими центральную ось лицевого фасада, подоконными профилированными досками на уровне 1-го этажа всех фасадов, профилированными наличниками в оформлении окон второго и третьего этажей лицевого фасада, окон центральной оси дворового фасада, окон северного и южного фасадов, фигурными сандриками с лепными композициями в виде рокайлей и акантов в оформлении окон на уровне второго этажа лицевого, северного и южного фасадов, подоконным профилированным карнизом на уровне второго этажа всех фасадов, горизонтальным поясом на уровне $\frac{3}{4}$ высоты окна третьего этажа всех фасадов.

Венчает фасады профилированный карниз. На лицевом фасаде по центральной оси над венчающим карнизом находится лучковый фронтон с лепным украшением тимпана в барочном стиле.

На всех фасадах часть оконных заполнений заменена на пластиковые без соблюдения стилистического единства и цвета. Исторические дверные заполнения утрачены, заменены на утилитарные. Современные козырьки, дверные заполнения, система вентиляции и кондиционирования не соответствуют стилистике зданий.

Воротный проем на восточном фасаде объекта культурного наследия «Здание церковно-приходской школы» поздний, организован на месте двух оконных проемов.

Кирпичная кладка выполнена полнотелым глиняным красным кирпичом пластического формования на известковом растворе. На момент обследования на фасадах выявлены большие участки с открытой кирпичной кладкой. Типичные дефекты кирпичной кладки: эрозия (выветривание) поверхности кирпича и шовного раствора; зоны намокания кирпичной кладки из-за дефектов системы водоотвода; участки поражения солями в местах протечек; сколы поверхности кирпича; отложения пыли и уличной копоти; биопоражения в местах интенсивного намокания кирпичной кладки.

Штукатурная отделки фасадов: разрушения и утраты штукатурки разной степени интенсивности; бухтение и расслоение штукатурки; сетчатые трещины штукатурки в разной степени насыщенности. Окрасочная отделка фасадов: выцветание, посерение, изменение цветового оттенка; загрязнения различного характера; шелушение и отслоение окрасочного слоя в местах интенсивного увлажнения.

Гипсовый декор: разрушения и утраты гипсового декора, трещины, загрязнения, шелушение и отслаивание окрасочного слоя. Выцветание и изменение цвета.

Штукатурный декор: разрушения и утраты штукатурной отделки, биопоражения, многочисленные слои окраски, загрязнения, шелушение и отслаивание окрасочного слоя. Выцветание и изменение цветового оттенка.

Цокольная часть: загрязнение цокольной части; сколы поверхности локального характера и разной степени; трещины; утраты шовного раствора.

Линейные металлические окрытия деформированы, наблюдаются утраты фрагментов, нарушения завывдривания и герметичности линейных окрытий. Состояние металла: коррозия, сильные загрязнения, деструкция окрасочного слоя. Декоративные, защитные и герметизирующие функции металлических элементов из оцинкованного железа утрачены в разной степени интенсивности.

Оконные заполнения из древесины хвойных и лиственных пород имеют следующие основные дефекты: разрушение красочного покрытия; сильные загрязнения, посерение дерева; коробление древесины; растрескивание.

Объект культурного наследия регионального значения «Дом причта» (Митрофаньевское шоссе, д.8 (Митрофаньевское шоссе, д.8а, лит.В) является двухэтажным на высоком цокольном этаже прямоугольным в плане зданием с ризалитом по центральной оси лицевого фасада и двумя боковыми ризалитами дворового фасада.

Архитектурно-художественное решение лицевого фасада в стиле эклектики с элементами барокко. Поперечные фасады разделены на пять световых осей, продольные – на семнадцать. Цветовое решение фасадов – с выделением декора. Цоколь – известняк, материал отделки фасадов - гладкая окрашенная штукатурка, линейный руст в уровне первого этажа.

Фасады украшены лопатками, фланкирующими центральный ризалит лицевого фасада, двумя раскреповками по бокам лицевого фасада на всю высоту здания, лопатками, фланкирующими две эти раскреповки, лопатками, фланкирующими боковые оси северного и южного фасадов, профилированными замковыми камнями в оформлении окон в уровне цокольного этажа всех фасадов, профилированным карнизом между цокольным и вторым этажом, профилированными наличниками в оформлении окон второго и третьего этажей лицевого фасада, фигурными сандриками с лепными композициями в виде рокайлей и акантов в оформлении окон третьего этажа лицевого фасада, фигурными сандриками без рисунка в оформлении окон на уровне третьего этажа северного и южного фасадов, профилированным надоконным карнизом, объединяющим сандрики окон третьего этажа лицевого, северного и южного фасадов.

Венчает фасады профилированный карниз.

На всех фасадах часть оконных заполнений заменены на пластиковые без соблюдения стилистического единства и цвета.

Исторические дверные заполнения утрачены, заменены на утилитарные. Современные козырьки, дверные заполнения, система вентиляции и кондиционирования не соответствуют стилистике зданий. Поздняя пристройка у северного фасада нарушает облик объекта культурного наследия «Дом причта».

Кирпичная кладка выполнена полнотелым глиняным красным кирпичом пластического формования на известковом растворе. На момент обследования на фасадах выявлены большие участки с открытой кирпичной кладкой, цементные замазки в местах утрат штукатурной отделки. Типичные дефекты кирпичной кладки: эрозия (выветривание) поверхности кирпича и шовного раствора; зоны намокания кирпичной кладки

из-за дефектов системы водоотвода; участки поражения солями в местах протечек; сколы поверхности кирпича; отложения пыли и уличной копоти; биопоражения в местах интенсивного намокания кирпичной кладки.

Штукатурная отделки фасадов: разрушения и утраты штукатурки разной степени интенсивности; бухтение и расслоение штукатурки; сетчатые трещины штукатурки в разной степени насыщенности. Окрасочная отделка фасадов: выцветание, посерение, изменение цветового оттенка; загрязнения различного характера; шелушение и отслоение окрасочного слоя в местах интенсивного увлажнения.

Гипсовый декор: разрушения и утраты гипсового декора, трещины, загрязнения, шелушение и отслаивание окрасочного слоя. Выцветание и изменение цвета.

Штукатурный декор: разрушения и утраты штукатурной отделки, биопоражения, многочисленные слои окраски, загрязнения, шелушение и отслаивание окрасочного слоя. Выцветание и изменение цветового оттенка.

Цокольная часть: загрязнение цокольной части; сколы поверхности локального характера и разной степени; трещины; утраты шовного раствора.

Линейные металлические покрытия деформированы, наблюдаются утраты фрагментов, нарушения завывдривания и герметичности линейных покрытий. Состояние металла: коррозия, сильные загрязнения, деструкция окрасочного слоя. Декоративные, защитные и герметизирующие функции металлических элементов из оцинкованного железа утрачены в разной степени интенсивности.

Оконные заполнения из древесины хвойных и лиственных пород имеют следующие основные дефекты: разрушение красочного покрытия; сильные загрязнения, посерение дерева; коробление древесины; растрескивание.

9.2. Анализ проектной документации.

ООО «НРФ «МИР», шифр № 0605/04/2020/АБ/В8.

В процессе проведения обследования были выполнены следующие работы: обмеры, химико-технологические исследования материалов отделки, осмотр строительных конструкций и отделочных слоев с зарисовкой дефектов, повреждений, а также с оформлением графических материалов, фотофиксации дефектов и повреждений, определение степени деструкции материалов отделки и материалов, определение категории технического состояния обследуемых конструкций.

Все необходимые научно-исследовательские и изыскательские работы выполнены в соответствии заданием КГИОП на проведение работ по сохранению объекта культурного наследия.

В рамках проекта ремонта фасадов и перепланировки объектов культурного наследия регионального значения «Здание церковно-приходской школы» (Митрофаньевское шоссе, д.6, (Митрофаньевское шоссе, д.8а, лит.Б) и «Дом причта» (Митрофаньевское шоссе, д.8 (Митрофаньевское шоссе, д.8а, лит.В), входящих в состав объекта культурного наследия регионального значения «Митрофаниевское кладбище (православное и лютеранское) с территорией и зданиями» предусмотрены следующие мероприятия:

- Ремонт кирпичной кладки стен: очистка поверхности, высушивание кладки, стабилизация солей, биоцидная защита, восполнение утрат кладки, восполнение шовного раствора. Усиление кладки. Ремонт и усиление трещин.

- Ремонт штукатурной отделки фасадов с расчисткой поверхности от загрязнений и красочного слоя, отбивкой слабодержащейся штукатурки, удалением

цементных накрывок. Воссоздание отсутствующей штукатурной отделки растворами, близкими к оригинальному составу и свойствам. Подготовка под окраску, окраска.

- Ремонт штукатурного декора: расчистка поверхности, укрепление раствора декора, расшивка трещин. Восполнение небольших утрат поверхности выполняется методом прямой моделировки. Восполнение утрат штукатурного декора с применением шаблонов. Перед началом работ профиль шаблона необходимо согласовать с КГИОП. Подготовка под окраску, окраска.

- Ремонт лепного декора: расчистка, укрепление гипса, расшивка мелких трещин. Восполнение небольших утрат поверхности выполняется методом прямой моделировки. Восполнение крупных утрат лепного декора по имеющимся аналогам приведением фрагмента в модель. Подготовка под окраску, окраска.

- Реставрация известнякового цоколя. Воссоздание утраченных фрагментов.

- Замена линейных покрытий и подоконных отливов.

- Замена водосточной системы.

- Раскрытие заложенных исторических оконных проемов.

- Замена столярных оконных заполнений.

- Демонтаж поздних перегородок.

- Замена современных дверных заполнений с устройством деревянных филенчатых накладок.

- Оформление ворот в соответствии с аналогами.

10. Перечень документов и материалов, собранных и полученных при проведении экспертизы, а также использованной для нее специальной, технической и справочной литературы:

- Ситуационный план (*Приложение №1*);

- Историческая справка (*Приложение №2*);

- Историческая иконография (*Приложение №3*);

- Фотофиксация объекта экспертизы (*Приложение №4*).

- Архитекторы-строители Санкт-Петербурга середины 19 – начала 20 века. Справочник под общей редакцией Б.М.Кирикова. 1996.

- Владимирович А., Ерофеев А. Откуда приходят названия. 2014.

- Горбачевич К.С., Хабло Е.П. Почему так названы? 1985.

- Историческая застройка Санкт-Петербурга. Справочник. 2001.

- Можанская А.Ф., Андреева М.Ф. Я избрал путь истины. Жизненный путь и служение протоиерея Феодора Андреева. 1887-1929. 2019.

- Петербург весь на ладони. Составил Владимир Михневич. Репринтное издание. 2003.

- Об учреждении кладбища близ деревни Тентелевой // Полное собрание законов Российской империи, собрание второе. — СПб.: Типография II отделения Собственной Его Императорского Величества канцелярии, 1835. — Т. IX, отделение второе, 1834, № 7644.

- Фонды ЦГАКФФД СПб.

- ЦГИА СПб. Фонд 792. Опись 1. Дело 352. О рассмотрении Митрофаньевского кладбища. 01.08.1858 – 17.08.1863.

11. Обоснование выводов государственной историко-культурной экспертизы.

Анализ проектной документации на проведение работ по сохранению объектов культурного наследия регионального значения «Здание церковно-приходской школы»

(Митрофаньевское шоссе, д.6, (Митрофаньевское шоссе, д.8а, лит.Б) и «Дом причта» (Митрофаньевское шоссе, д.8 (Митрофаньевское шоссе, д.8а, лит.В), входящих в состав объекта культурного наследия регионального значения «Митрофаниевское кладбище (православное и лютеранское) с территорией и зданиями»: «Проектная документация на проведение работ по приспособлению зданий ОКН» Шифр № 0605/04/2020/АБ/В8, разработанной ООО «НРФ «МИР» в 2020 г., показал, что данные решения:

- соответствуют требованиям законодательства Российской Федерации в области государственной охраны объектов культурного наследия;

- разработаны на основании действующей лицензии Министерства культуры Российской Федерации;

- объем и состав документации соответствуют Заданию на проведение работ по сохранению объекта культурного наследия. (Приложение № 5).

- не нарушают предмета охраны объекта культурного наследия.

Все решения, предполагаемые в проекте, соответствуют заданиям Комитета по государственному контролю, использованию и охране памятников истории и культуры по сохранению объектов культурного наследия № 01-52-1639 от 06.08.2020 г., № 01-52-1640 от 06.08.2020 г. и являются обратимыми.

Проведенной государственной историко-культурной экспертизой однозначно установлено, что представленная на экспертизу проектная документация на проведение работ направлена на сохранение объекта культурного наследия и его предмета охраны. Документация выполнена в соответствии с требованиями действующего законодательства.

12. Вывод экспертизы

Проектная документация на проведение работ по сохранению объектов культурного наследия регионального значения «Здание церковно-приходской школы» (Митрофаньевское шоссе, д.6, (Митрофаньевское шоссе, д.8а, лит.Б) и «Дом причта» (Митрофаньевское шоссе, д.8 (Митрофаньевское шоссе, д.8а, лит.В), входящих в состав объекта культурного наследия регионального значения «Митрофаниевское кладбище (православное и лютеранское) с территорией и зданиями»: «Проектная документация на проведение работ по приспособлению зданий ОКН» Шифр № 0605/04/2020/АБ/В8, разработанная ООО «НРФ «МИР» в 2020 г., соответствует (положительное заключение) требованиям законодательства Российской Федерации в области государственной охраны объектов культурного наследия.

Председатель экспертной комиссии

Г.В. Михайловская

Ответственный секретарь экспертной комиссии

Д.А. Зайцева

Член экспертной комиссии

В.Н. Николаева

Подписано электронной подписью

13. Перечень приложений к заключению экспертизы:

Приложение № 1. Ситуационный план.

Приложение № 2. Историческая справка.

Приложение № 3. Историческая иконография.

Приложение № 4. Фотофиксация.

Приложение № 5. Копии Заданий КГИОП

Приложение № 6. Копии документов, представленных заказчиком.

Приложение № 7. Протоколы заседаний экспертной комиссии.

Приложение № 8. Договоры с экспертами.

Приложение № 1

к акту по результатам государственной историко-культурной экспертизы проектной документации на проведение работ по сохранению объектов культурного наследия регионального значения «Здание церковно-приходской школы» (Митрофаньевское шоссе, д.6, (Митрофаньевское шоссе, д.8а, лит.Б) и «Дом причта» (Митрофаньевское шоссе, д.8 (Митрофаньевское шоссе, д.8а, лит.В), входящих в состав объекта культурного наследия регионального значения «Митрофаньевское кладбище (православное и лютеранское) с территорией и зданиями»
Шифр № 0605/04/2020/АБ/В8

Ситуационный план.



Ситуационный план

Приложение № 2

к акту по результатам государственной историко-культурной экспертизы проектной документации на проведение работ по сохранению объектов культурного наследия регионального значения «Здание церковно-приходской школы» (Митрофаньевское шоссе, д.6, (Митрофаньевское шоссе, д.8а, лит.Б) и «Дом причта» (Митрофаньевское шоссе, д.8 (Митрофаньевское шоссе, д.8а, лит.В), входящих в состав объекта культурного наследия регионального значения «Митрофаньевское кладбище (православное и лютеранское) с территорией и зданиями»
Шифр № 0605/04/2020/АБ/В8

Историческая справка

Название Митрофаньевское шоссе связано с Митрофаниевским кладбищем, занимавшим почти всю территорию между Балтийской и уже не существующей ныне Варшавской железнодорожными линиями, Старообрядческой и Малой Митрофаньевской улицами и небольшой участок вдоль шоссе к северу от последней.

Кладбище начало образовываться в Нарвской части Санкт-Петербурга в 1831 году. В ожидании эпидемии холеры в Петербурге были выделены специальные участки для захоронения. Тогда территория была за чертой города – вблизи деревни Тентелевка. Эпидемия случилась и унесла с собой жизни многих людей. С 1836 года кладбище являлось общегородским, православным и лютеранским. Сначала кладбище именовалось Тентелевским, а затем Митрофаниевским в связи с постройкой там нового огромного собора и освященного во имя Митрофания Воронежского.

Митрофаній Воронежский был духовником Петра Первого, содействовал строительству кораблей, жертвовал крупные суммы на кораблестроение. Кроме прочего, он благословил строительство Санкт-Петербурга, став одним из покровителей нашего города.

Церковь установили на углу будущих улиц и шоссе, там, где сейчас дом № 14. Осенью 1839 года на Митрофаниевском кладбище заложили каменный трехпрядельный храм (при этом территорию кладбища увеличили вдвое). Вначале его хотели выстроить по образцу Митрофаниевского собора в Воронеже, но денег собрать не удалось. В 1839-1847 гг. была возведена новая церковь по образцу храма в Свеаборге (архитектор Константин Тон). В дальнейшем участки прирезались и к началу XX века был сформирован огромный некрополь, на территории которого захоронено порядка четырехсот тысяч человек.

История и быт Митрофаниевского православного кладбища нашли отражение в ряде литературных произведений известных русских писателей. Митрофаниевское кладбище упоминает в романе «Преступление и наказание» Ф.М. Достоевский. По сюжету произведения здесь был похоронен Семен Захарович Мармеладов. «...А Катерина Ивановна приказала вас (Раскольников) очень просить быть завтра на отпевании, утром... за обедней... на Митрофаниевском...». Сама Катерина Ивановна Мармеладова также находит на Митрофаниевском кладбище место своего последнего упокоения.

Митрофаниевское кладбище никогда не считалось богатым и престижным среди петербургских некрополей. Однако именно здесь был похоронен историк Петербурга Пыляев Михаил Иванович. Территория Митрофаниевского православного и лютеранского кладбища составляет около 48 гектаров.

После революции погребения прекратились. В 1927 году кладбище закрыли и вскоре уничтожили вместе с церковью.

От Царскосельского (Московского) проспекта к кладбищу шла дорога, которая с 1849 года так и называлась – дорога на Митрофаниевское кладбище. Иногда ее объединяли с другой дорогой, начинавшейся от Обводного канала, под общим названием Скотопрогонная дорога.

14 июля 1859 года Скотопрогонную дорогу разделили на две – Большую и Малую Митрофаниевские дороги. Позже симметрия была нарушена: Малая Митрофаниевская дорога в 1914 году стала Малой Митрофаниевской улицей, а Большая Митрофаниевская дорога в 1896 году – Митрофаниевским шоссе.

В 1927 году властями было принято решение «о немедленном закрытии Митрофаниевского кладбища». Спустя два года были закрыты и снесены все

кладбищенские храмы, вместе с ними была уничтожена и часовня странника Александра Крайнева.

Известно, что массовые захоронения на Митрофаниевском кладбище производились в дни блокады, в 1941-1944 годах. Тем не менее, уже после войны, в 1940-х - 1960-х годах постепенно были разрушены все надгробия исторического некрополя.

На другой стороне от Балтийского вокзала по Митрофаньевскому шоссе стоят четыре здания, которые относились к приходу святителя Митрофания Воронежского.

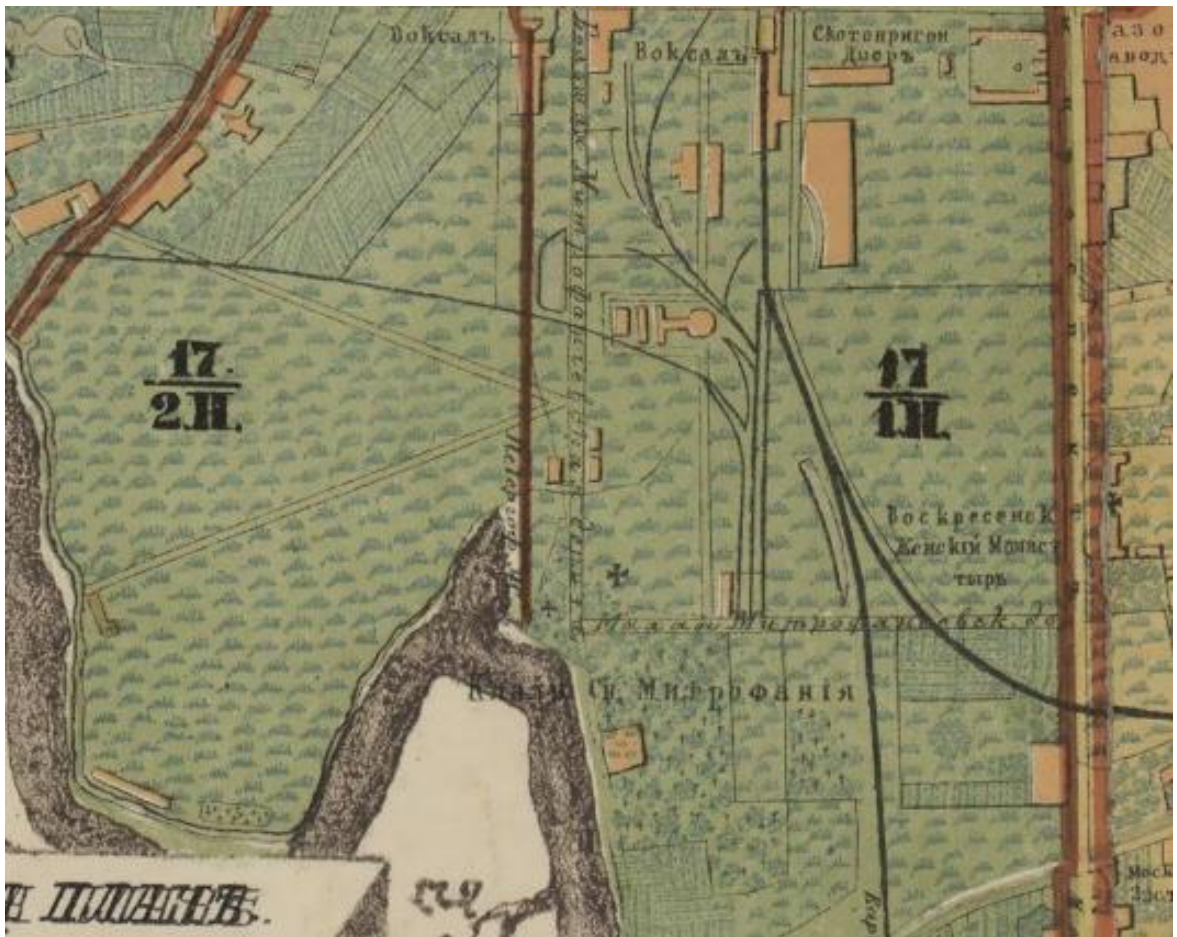
Приложение № 3

к акту по результатам государственной историко-культурной экспертизы проектной документации на проведение работ по сохранению объектов культурного наследия регионального значения «Здание церковно-приходской школы» (Митрофаньевское шоссе, д.6, (Митрофаньевское шоссе, д.8а, лит.Б) и «Дом причта» (Митрофаньевское шоссе, д.8 (Митрофаньевское шоссе, д.8а, лит.В), входящих в состав объекта культурного наследия регионального значения «Митрофаньевское кладбище (православное и лютеранское) с территорией и зданиями»
Шифр № 0605/04/2020/АБ/В8

Историческая иконография

Список иллюстраций:

1. Карта С.Петербургского столичного мирового округа и полицейского управления. 1871 г.
2. План С.Петербурга 1875 года. Картографическое заведение А. Ильина. 1875 г.
3. На переднем плане дом № 10 по Митрофаньевскому шоссе. На заднем дом № 8. 1985 г.
4. Дом № 6 по Митрофаньевскому шоссе. ЦГАКФФД СПб. Ар 224553. 1995 г.
5. Дом № 6 по Митрофаньевскому шоссе. ЦГАКФФД СПб. Ар 224552. 1995 г.
6. Дом № 8 по Митрофаньевскому шоссе. ЦГАКФФД СПб. Ар 224554. 1995 г.



1. Карта С.Петербургского столичного мирового округа и полицейского управления. 1871 г.



2. План С.Петербурга 1875 года. Картографическое заведение А. Ильина. 1875 г.



3. На переднем плане дом № 10 по Митрофаньевскому шоссе. На заднем дом № 8. 1985 г.



4. Дом № 6 по Митрофаньевскому шоссе. ЦГАКФФД СПб. Ар 224553. 1995 г.



5. Дом № 6 по Митрофаньевскому шоссе. ЦГАКФФД СПб. Ар 224552. 1995 г.



6. Дом № 8 по Митрофаньевскому шоссе. ЦГАКФФД СПб. Ар 224554. 1995 г.

Приложение № 4

к акту по результатам государственной историко-культурной экспертизы проектной документации на проведение работ по сохранению объектов культурного наследия регионального значения «Здание церковно-приходской школы» (Митрофаньевское шоссе, д.6, (Митрофаньевское шоссе, д.8а, лит.Б) и «Дом причта» (Митрофаньевское шоссе, д.8 (Митрофаньевское шоссе, д.8а, лит.В), входящих в состав объекта культурного наследия регионального значения «Митрофаньевское кладбище (православное и лютеранское) с территорией и зданиями»
Шифр № 0605/04/2020/АБ/В8

Фотофиксация

Выполнена 25.08.2021

Фотофиксация объекта культурного наследия регионального значения
«Здание церковно-приходской школы»
(Митрофаньевское шоссе, д.6, (Митрофаньевское шоссе, д.8а, лит.Б)

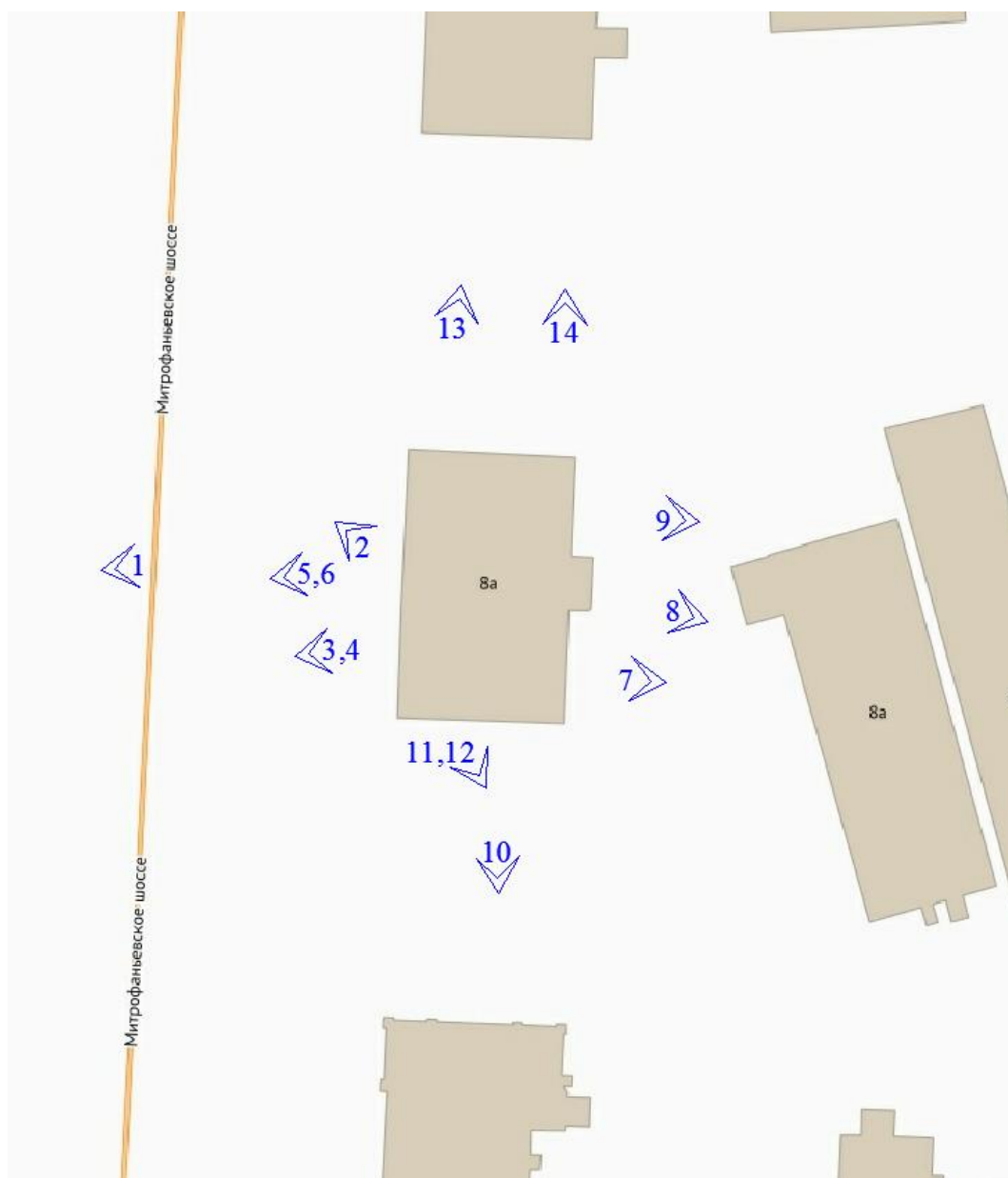


Схема фотофиксации.



Фото 1. Лицевой фасад памятника. Вид с Митрофаньевского шоссе.



Фото 2. Лицевой фасад памятника. Ризалит по центральной оси.



Фото 3. Лицевой фасад памятника. Оформление окон 1-го этажа.



Фото 4. Лицевой фасад памятника. Оформление окон 2-го и 3-го этажа.



Фото 5. Лицевой фасад памятника. Дверное и оконное заполнения в ризалите.




Фото 6. Лицевой фасад. Оформление оконного проема в уровне 3-го этажа в ризалите.



Фото 7. Левое крыло здания со стороны двора.




Фото 8. Ризалит по центральной оси здания со стороны двора.



Фото 9. Правое крыло здания со стороны двора.



Фото 10. Южный фасад здания.



Фото 11. Южный фасад здания. Оформление окон 2-го и 3-го этажа.



Фото 12. Южный фасад здания. Оформление окон 1-го этажа.



Фото 13. Северный фасад здания. Второй и третий этажи.



Фото 14. Северный фасад здания. Второй и третий этажи.

«Дом причта»
(Митрофаньевское шоссе, д.8 (Митрофаньевское шоссе, д.8а, лит.В))

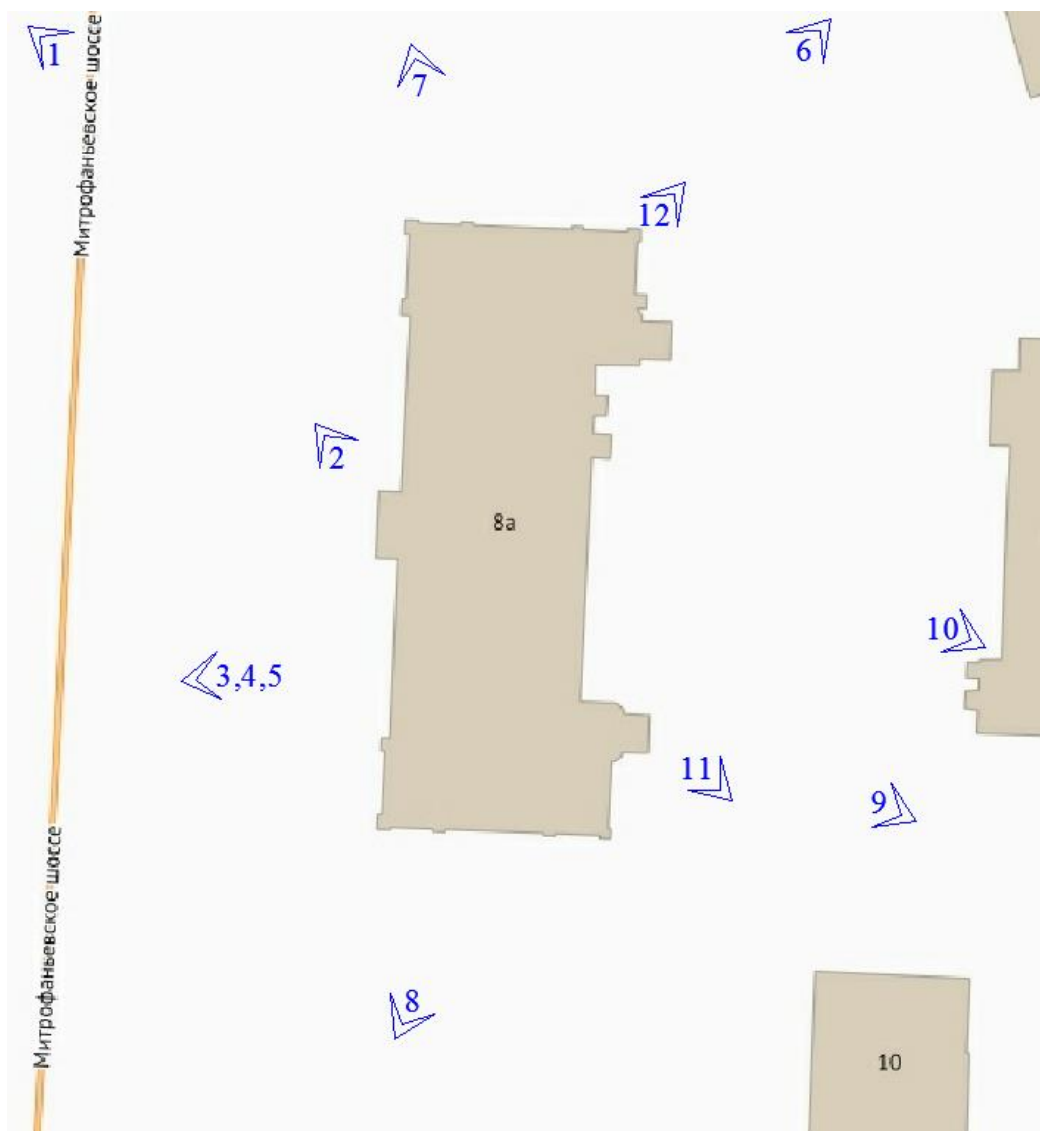


Схема фотофиксации.



Фото 1. Вид памятника с Митрофаньевского шоссе.



Фото 2. Лицевой фасад памятника. Крыльцо по центральной оси здания.



Фото 3. Лицевой фасад памятника. Оформление окон 3-го этажа.



Фото 4. Лицевой фасад памятника. Оформление окон 2-го этажа.



Фото 5. Лицевой фасад памятника. Оформление окон цокольного этажа.



Фото 6. Северный и западный фасады памятника.



Фото 7. Северный фасад памятника.



Фото 8. Южный фасад памятника.



Фото 9. Дворовой фасад. Левое крыло.



Фото 10. Дворовой фасад.



Фото 11. Дворовой фасад. Крыльцо ризалита.



Фото 12. Дворовой и северный фасады. Цоколь.

Приложение № 6

к акту по результатам государственной историко-культурной экспертизы проектной документации на проведение работ по сохранению объектов культурного наследия регионального значения «Здание церковно-приходской школы» (Митрофаньевское шоссе, д.6, (Митрофаньевское шоссе, д.8а, лит.Б) и «Дом причта» (Митрофаньевское шоссе, д.8 (Митрофаньевское шоссе, д.8а, лит.В), входящих в состав объекта культурного наследия регионального значения «Митрофаньевское кладбище (православное и лютеранское) с территорией и зданиями»
Шифр № 0605/04/2020/АБ/В8

Копии документов, представленных заказчиком

Правительство Санкт-Петербурга
КОМИТЕТ ПО ГОСУДАРСТВЕННОМУ КОНТРОЛЮ,
ИСПОЛЬЗОВАНИЮ И ОХРАНЕ ПАМЯТНИКОВ ИСТОРИИ И
КУЛЬТУРЫ

РАСПОРЯЖЕНИЕ

от 4 марта 2014 года N 10-97

О включении объекта, обладающего признаками объекта культурного наследия, в единый государственный реестр объектов культурного наследия (памятников истории и культуры) народов Российской Федерации

В соответствии с актом, составленным по результатам государственной историко-культурной экспертизы (рег. N 3-370 от 30.01.2014), выполненной аттестованным экспертом Мильчиком М.И., согласованной КГИОП 05.02.2014 и с учетом решения Совета по сохранению культурного наследия при Правительстве Санкт-Петербурга от 14.02.2013:

1. Включить в единый государственный реестр объектов культурного наследия (памятников истории и культуры) народов Российской Федерации (далее - Реестр) в качестве объекта культурного наследия регионального значения следующий объект: "Митрофаньевское кладбище (православное и лютеранское) с территорией и зданиями", расположенный по адресу: Санкт-Петербург, Митрофаньевское шоссе, д.4, 6, 8, 10, 16 (Митрофаньевское шоссе, д.4-6-8, лит.А, 8а, лит.Б, 8а, лит.В, 10, лит.А), кварталы: 7501 Б-4, 7501 Б-12, 7501 Б-13, 7501 Б-14, 7509 А-1, 7509 А-2, 7509 А-3, 7509 А-4, 7509 А-5, 7517 Б-1, 7517 Б-2, 8002 А, ансамбль в составе:

- Кладбище;

- Церковный дом Митрофаньевское шоссе, д.4 (Митрофаньевское шоссе, д.4-6-8, лит.А);

- Здание церковно-приходской школы Митрофаньевское шоссе, д.6, (Митрофаньевское шоссе, д.8а, лит.Б);

- Дом причта Митрофаньевское шоссе, д.8 (Митрофаньевское шоссе, д.8а, лит.В);

- Дом причта Митрофаньевское шоссе, д.10 (Митрофаньевское шоссе, д.10, лит.А);

- Склеп;

- Памятные места: храма св. Митрофана Воронежского, церкви Всемилоственного Спаса, церкви Сошествия Святого Духа и Семи отроков Эфесских (Кекинской), часовни св.благ.кн.Александра Невского, часовни странника А.Крайнева, часовни для отпеваний, церковного дома с часовней и службами Лютеранского кладбища, склепа над могилой вице-адмирала В.М.Головнина и его семьи.

2. Исключить из [Списка выявленных объектов культурного наследия](#), утвержденного приказом председателя КГИОП от 20.02.2001 N 15, объект под N 201 "Комплекс зданий при церкви св.Митрофания на Митрофаниевском кладбище" (Митрофаньевское шоссе, д.4, 6, 8, 10, 16).
3. Заместителю председателя КГИОП - начальнику Управления государственного учета объектов культурного наследия Г.Р.Агановой обеспечить:
- 3.1. Направление копии настоящего распоряжения для официального опубликования.
- 3.2. Направление в Министерство культуры Российской Федерации заявления о регистрации в реестре объекта культурного наследия регионального значения "Митрофаниевское кладбище (православное и лютеранское) с территорией и зданиями" в срок 2 месяца со дня издания настоящего распоряжения.
- 3.3. Направление в Управление Федеральной службы государственной регистрации, кадастра и картографии по Санкт-Петербургу копии настоящего распоряжения.
- 3.4. Составление учетной документации на включаемый в реестр объект, указанный в пункте 1 настоящего распоряжения.
- 3.5. Уведомление лиц, являющихся собственниками объекта, указанного в пункте 1 настоящего распоряжения, о решении о включении объекта в Реестр в течение 30 дней со дня издания настоящего распоряжения.
4. Начальнику Управления популяризации и информационно-аналитического обеспечения охраны объектов культурного наследия Шаховскому И.Д. обеспечить внесение соответствующих изменений в Геоинформационную базу данных по объектам культурного наследия, границам и режимам зон охраны на территории Санкт-Петербурга.
5. Контроль за выполнением настоящего распоряжения возложить на заместителя председателя КГИОП - начальника Управления государственного учета объектов культурного наследия Аганову Г.Р. и начальника Управления популяризации и информационно-аналитического обеспечения охраны объектов культурного наследия Шаховского И.Д. по принадлежности вопросов.

И.о. председателя КГИОП
А.Г.Леонтьев

Утверждено
приказом Министерства культуры
Российской Федерации
от 2 июля 2015 г. № 1906

Экземпляр № 2

781410066410095

Регистрационный номер объекта культурного
наследия в едином государственном реестре
объектов культурного наследия (памятников
истории и культуры) народов Российской Федерации

ПАСПОРТ ОБЪЕКТА КУЛЬТУРНОГО НАСЛЕДИЯ

Фотографическое изображение объекта культурного наследия,
за исключением отдельных объектов археологического наследия,
фотографическое изображение которых вносится на основании решения
соответствующего органа охраны объектов культурного наследия



01.04.2014

Дата съемки (число, месяц, год)

1. Сведения о наименовании объекта культурного наследия

Здание церковно-приходской школы

2. Сведения о времени возникновения или дате создания объекта культурного наследия, датах основных изменений (перестроек) данного объекта и (или) датах связанных с ним исторических событий

1902 г.

3. Сведения о категории историко-культурного значения объекта культурного наследия

Федерального значения	Регионального значения	Местного (муниципального значения)
	+	

4. Сведения о виде объекта культурного наследия

Памятник	Ансамбль	Достопримечательное место
+		

5. Номер и дата принятия органом государственной власти решения о включении объекта культурного наследия в единый государственный реестр объектов культурного наследия (памятников истории и культуры) народов Российской Федерации

- Распоряжение КГИОП "О включении объекта, обладающего признаками объекта культурного наследия, в единый государственный реестр объектов культурного наследия (памятников истории и культуры) народов Российской Федерации". № 10-97 от 03.03.2014 г.

6. Сведения о местонахождении объекта культурного наследия (адрес объекта или при его отсутствии описание местоположения объекта)

г. Санкт-Петербург, Митрофаньевское шоссе, дом 8а, литера Б

7. Сведения о границах территории объекта культурного наследия, включенного в единый государственный реестр объектов культурного наследия (памятников истории и культуры) народов Российской Федерации

- Распоряжение КГИОП "Об утверждении границ и режима использования территории объекта культурного наследия регионального значения "Митрофаниевское кладбище (православное и лютеранское) с территорией и зданиями" № 10-611 от 24.09.2014 г.

8. Описание предмета охраны объекта культурного наследия

Объемно-пространственное решение: Местоположение, габариты и конфигурация трехэтажного здания с ризалитом по 5-й (центральной) оси восточного фасада; крыша – габариты, включая высотные отметки кровли, и конфигурация (вальмовая), в том числе: объём возвышающегося над венчающим карнизом ризалита восточного фасада, тумбы, трубы, материал кровли (железо); Конструктивная система: исторические капитальные стены (наружные и внутренние); материал (кирпич); исторические отметки плоских межэтажных перекрытий (для помещений без архитектурно-художественной отделки); исторические

плоские перекрытия (для помещений с архитектурно-художественной отделкой); парадная лестница (объемно-пространственное решение двух лестничных клеток); известняковые лестничные ступени; Объемно-планировочное решение: историческое объемно-планировочное решение в габаритах капитальных стен; Архитектурно-художественное решение фасадов: архитектурно-художественное решение фасадов в стиле эклектики с элементами барокко; вертикальные членения на 9 световых осей для продольных фасадов и 2 световые оси – для поперечных фасадов; историческое цветовое решение фасадов (с выделением декора); материал и характер фасадной поверхности (цоколь из известняковых плит, линейный руст на уровне 1-го этажа, гладкая штукатурка на уровне 2-го и 3-го этажей) – для всех фасадов; исторические габариты оконных и дверных проемов всех фасадов здания; рисунок (расстекловка) оконных переплетов центральной оси западного (лицевого) и восточного фасадов; лепной декор (габариты, конфигурация, рисунок) фасадов здания: лопатки, фланкирующие 5-ю (центральную) ось западного (лицевого) фасада; фигурный барочный сандрик окна лестничной клетки между 2-м и 3-м этажами; подоконные профилированные доски на уровне 1-го этажа всех фасадов; замковые камни в оформлении окон на уровне 1-го этажа всех фасадов; оштукатуренные профилированные наличники в оформлении окон 2 и 3 этажей западного (лицевого) фасада, окон 5-й (центральной) оси восточного фасада, окон северного и южного фасадов; фигурные сандрики с лепными композициями в виде рокайлей и акантов в оформлении окон на уровне 2-го этажа западного (лицевого), северного и южного фасадов; подоконный профилированный карниз на уровне 2-го этажа всех фасадов; горизонтальный пояс на уровне 3/4 высоты окна 3-го этажа всех фасадов; профилированный венчающий карниз всех фасадов; лучковый фронтон западного (лицевого) фасада с профилированным венчающим карнизом и лепным украшением тимпана в барочном стиле.

- Распоряжение КГИОП " Об определении предмета охраны объекта культурного наследия регионального значения "Митрофаньевское кладбище (православное и лютеранское) с территорией и зданиями" № 10-182 от 22.04.2014 г.

9. Сведения о наличии зон охраны данного объекта культурного наследия с указанием номера и даты принятия органом государственной власти акта об утверждении указанных зон либо информация о расположении данного объекта культурного наследия в границах зон охраны иного объекта культурного наследия

- Закон Санкт-Петербурга "О границах объединенных зон охраны объектов культурного наследия, расположенных на территории Санкт-Петербурга, режимах использования земель и требованиях к градостроительным регламентам в границах указанных зон" № 820-7 от 19.01.2009 г.

Всего в паспорте листов

3

Уполномоченное должностное лицо органа охраны объектов культурного наследия

Заместитель председателя КГИОП		Аганова Галина Рэмовна
должность		подпись

М.П.

02 . 08 . 2021

Дата оформления паспорта
(число, месяц, год)

В настоящем документе прошито
и скреплено печатью
листа(ов)

3(три)

Буденков К.А.



... (mirrored text from the reverse side of the page) ...

... (mirrored text from the reverse side of the page) ...

... (mirrored text from the reverse side of the page) ...

...



...
...
...

Буденков К.А.

Утверждено
приказом Министерства культуры
Российской Федерации
от 2 июля 2015 г. № 1906

Экземпляр № 2

781410066410115

Регистрационный номер объекта культурного
наследия в едином государственном реестре
объектов культурного наследия (памятников
истории и культуры) народов Российской Федерации

ПАСПОРТ ОБЪЕКТА КУЛЬТУРНОГО НАСЛЕДИЯ

Фотографическое изображение объекта культурного наследия,
за исключением отдельных объектов археологического наследия,
фотографическое изображение которых вносится на основании решения
соответствующего органа охраны объектов культурного наследия



25.09.2014

Дата съемки (число, месяц, год)

1. Сведения о наименовании объекта культурного наследия

Дом причта

2. Сведения о времени возникновения или дате создания объекта культурного наследия, датах основных изменений (перестроек) данного объекта и (или) датах связанных с ним исторических событий

1864-1865 гг.

3. Сведения о категории историко-культурного значения объекта культурного наследия

Федерального значения	Регионального значения	Местного (муниципального значения)
	+	

4. Сведения о виде объекта культурного наследия

Памятник	Ансамбль	Достопримечательное место
+		

5. Номер и дата принятия органом государственной власти решения о включении объекта культурного наследия в единый государственный реестр объектов культурного наследия (памятников истории и культуры) народов Российской Федерации

- Распоряжение КГИОП "О включении объекта, обладающего признаками объекта культурного наследия, в единый государственный реестр объектов культурного наследия (памятников истории и культуры) народов Российской Федерации". № 10-97 от 04.03.2014 г.

6. Сведения о местонахождении объекта культурного наследия (адрес объекта или при его отсутствии описание местоположения объекта)

г. Санкт-Петербург, Митрофаньевское шоссе, дом 8а, литера В

7. Сведения о границах территории объекта культурного наследия, включенного в единый государственный реестр объектов культурного наследия (памятников истории и культуры) народов Российской Федерации

- Распоряжение КГИОП "Об утверждении границ и режима использования территории объекта культурного наследия регионального значения "Митрофаньевское кладбище (православное и лютеранское) с территорией и зданиями" № 10-611 от 24.09.2014 г.

8. Описание предмета охраны объекта культурного наследия

Объемно-пространственное решение: местоположение, габариты и конфигурация двухэтажного здания на высоком цокольном этаже с ризалитом по 9-й (центральной) оси западного (лицевого) и двумя боковыми ризалитами по ширине 1-й и 2-й, 16-й и 17-й осей восточного фасада; крыша – габариты, включая высотные отметки кровли, и конфигурация (вальмовая), в том числе: круглые железные трубы; материал кровли (железо); Конструктивная система: исторические капитальные стены (наружные и внутренние); материал (кирпич); коробовые с распалубками, своды перекрытий цокольного этажа и междуэтажных лестничных перекрытий; исторические отметки плоских межэтажных перекрытий (для помещений без архитектурно-художественной отделки); исторические плоские перекрытия (для помещений с архитектурно-художественной отделкой); парадная лестница (объемно-пространственное решение двух лестничных клеток); известняковые лестничные ступени; Объемно-планировочное решение: историческое объемно-планировочное решение в габаритах капитальных стен; Архитектурно-художественное решение фасадов: архитектурно-

художественное решение фасадов в стиле эклектики с элементами барокко; вертикальные членения в 17 световых осях для продольных фасадов и 5 световые оси – для поперечных фасадов; историческое цветовое решение фасадов (с выделением декора); материал и характер фасадной поверхности (цоколь из известняковых плит, линейный руст на уровне 1-го этажа, гладкая штукатурка на уровне 2-го и 3-го этажей) – для всех фасадов; исторические габариты оконных и дверных проемов всех фасадов, лепной декор (габариты, конфигурация, рисунок) фасадов здания: портал главного входа на ризалите западного (лицевого) фасада с «барочным» трехчастным завершением; лопатки, фланкирующие центральный ризалит; две раскреповки по ширине 1-й и 2-й, 16-й и 17-й осей западного (лицевого) фасада на всю высоту здания; лопатки, фланкирующие две раскреповки по бокам западного (лицевого) фасада; лопатки, фланкирующие 1-ю и 5-ю (боковые) оси северного и южного фасадов; профилированные замковые камни в оформлении окон на уровне цокольного этажа всех фасадов; профилированный карниз между цокольным и 1-м этажами всех фасадов; оштукатуренные профилированные наличники в оформлении окон 1 и 2 этажей западного (лицевого) фасадов; фигурные сандрики с лепными композициями в виде рокайлей и акантов в оформлении окон на уровне 2-го этажа западного (лицевого) фасада; фигурные сандрики без рисунка в оформлении окон на уровне 2-го этажа северного и южного фасадов; профилированный надоконный карниз, объединяющий сандрики окон 2-го этажа западного (лицевого), северного и южного фасадов; профилированный венчающий карниз всех фасадов.

- Распоряжение КГИОП "Об определении предмета охраны объекта культурного наследия регионального значения "Митрофаниевское кладбище (православное и лютеранское) с территорией и зданиями" № 10-182 от 22.04.2014 г.

9. Сведения о наличии зон охраны данного объекта культурного наследия с указанием номера и даты принятия органом государственной власти акта об утверждении указанных зон либо информация о расположении данного объекта культурного наследия в границах зон охраны иного объекта культурного наследия

- Закон Санкт-Петербурга "О границах объединенных зон охраны объектов культурного наследия, расположенных на территории Санкт-Петербурга, режимах использования земель и требованиях к градостроительным регламентам в границах указанных зон" № 820-7 от 19.01.2009 г.

Всего в паспорте листов

3

Уполномоченное должностное лицо органа охраны объектов культурного наследия

Заместитель председателя КГИОП		Аганова Галина Рэмовна
должность		инициалы, фамилия

02 . 08 . 2021

Дата оформления паспорта
(число, месяц, год)



В настоящем документе прошито и скреплено печатью листа(ов)

3870
№5
А.А. Брыков

... (mirrored text from the reverse side of the page) ...

... (mirrored text from the reverse side of the page) ...

... (mirrored text from the reverse side of the page) ...

3

Всего в документе листов

Акт о приеме-передаче	№ 001/2019
Исполнитель, фамилия	Должность



Дата оформления документа (число, месяц, год)

Брыков А.С.



ПРАВИТЕЛЬСТВО САНКТ-ПЕТЕРБУРГА
КОМИТЕТ ПО ГОСУДАРСТВЕННОМУ КОНТРОЛЮ, ИСПОЛЬЗОВАНИЮ
И ОХРАНЕ ПАМЯТНИКОВ ИСТОРИИ И КУЛЬТУРЫ
РАСПОРЯЖЕНИЕ

22 АПР 2014

ОКУД

№ 10-182

**Об определении предмета охраны
объекта культурного наследия
регионального значения «Митрофаниевское кладбище
(православное и лютеранское) с территорией и зданиями»**

1. Определить предмет охраны объекта культурного наследия регионального значения «Митрофаниевское кладбище (православное и лютеранское) с территорией и зданиями», расположенного по адресу: Санкт-Петербург, Митрофаньевское шоссе, д.4,6,8,10,16 (д.4-6-8 лит.А, 8а лит.Б, 8а лит.В, 10 лит.А), кварталы: 7501 Б-4,7501 Б-12, 7501 Б-13, 7501 Б-14, 7509 А-1,7509 А-2, 7509 А-3, 7509 А-4, 7509 А-5, 7517 Б-1,7517 Б-2, 8002 А согласно приложению к настоящему распоряжению.

2. Начальнику отдела государственного учёта объектов культурного наследия КГИОП обеспечить размещение настоящего распоряжения в электронной форме в локальной компьютерной сети КГИОП.

3. Контроль за выполнением распоряжения остаётся за заместителем председателя КГИОП – начальником управления государственного учета объектов культурного наследия.

Зам. председателя КГИОП –
Начальник управления государственного учета
Объектов культурного наследия

Г.Р. Аганова





Предмет охраны
 объекта культурного наследия регионального значения
 «Митрофаниевское кладбище (православное и лютеранское)
 с территорией и зданиями»,
 расположенного по адресу:

Санкт-Петербург, Митрофаньевское шоссе, д. 4, 6, 8, 10, 16, кварталы: 7501 Б-4, 7501 Б-12, 7501 Б-13, 7501 Б-14, 7509 А-1, 7509 А-2, 7509 А-3, 7509 А-4, 7509 А-5, 7517 Б-1, 7517 Б-2, 8002 А

№ п.п.	Видовая принадлежность предмета охраны	Предмет охраны	Фотофиксация
1	2	3	4
1	Объемно-пространственное и планировочное решение территории:	местоположение границ объекта; территория с захоронениями; историческое планировочное решение;	
2	Объемно-пространственное решение:	местоположение храма свт. Митрофана Воронежского, церкви Всемилоостивого спаса, церкви Сошествия Святого Духа и Семи отроков Эфесских (Кекинской), часовни Святого благ.кн. Александра Невского, часовни странника А. Крайнева, часовни для отпеваний, церковного дома с часовней и службами Лютеранского кладбища, склепа над могилой вице-адмирала В.М.Головнина и его семьи в общей структуре кладбища.	

I. Церковный дом (Митрофаньевское шоссе, 4)
Митрофаньевское шоссе, дом 4-6-8, литера А

№ п/п	Видовая принадлежность предмета охраны	Предмет охраны	Фотофиксация
1	2	3	4
1	Объемно-пространственное решение:	<p>местоположение, габариты и конфигурация трехэтажного прямоугольного здания;</p> <p>материал (кирпич);</p> <p>крыша – габариты, включая высотные отметки кровли, и конфигурация (вальмовая), в том числе: объём возвышающегося над венчающим карнизом ризалита восточного фасада, тумбы, трубы, материал кровли (железо);</p>	
2	Конструктивная система:	<p>исторические капитальные стены (наружные и внутренние);</p> <p>исторические отметки плоских межэтажных перекрытий (для помещений без архитектурно-художественной отделки);</p> <p>исторические плоские перекрытия (для помещений с архитектурно-художественной отделкой);</p> <p>парадная лестница (объемно-пространственное решение двух исторических лестничных клеток);</p>	

		известняковые лестничные ступени;	
3	Объемно-планировочное решение:	историческое объемно-планировочное решение в габаритах капитальных стен;	
4	Архитектурно-художественное решение фасадов:	<p>архитектурно-художественное решение фасадов в стиле эклектики с элементами барокко;</p> <p>вертикальные членения в 11 световых осей для продольных фасадов и 4 световые оси – для поперечных фасадов;</p> <p>историческое цветовое решение фасадов (с выделением декора);</p> <p>материал и характер фасадной поверхности (цоколь из известняковых плит, линейный руст на уровне 1-го этажа, гладкая штукатурка на уровне 2-го и 3-го этажей) – для всех фасадов;</p> <p>конфигурация и габариты оконных и дверных проемов всех фасадов,</p> <p>лепной декор (габариты, конфигурация, рисунок) фасадов здания;</p> <p>раскреповка парадного входа на 6 (центральной) оси западного (лицевого) фасада, декорированная линейным рустом;</p>	  

лопатки, фланкирующие 6-ю (центральную) ось западного (лицевого) фасада;



подоконные профилированные доски на уровне 1-го этажа всех фасадов;

замковые камни в оформлении окон на уровне 1-го этажа всех фасадов;



оштукатуренные профилированные наличники в оформлении окон 2 и 3 этажей западного (лицевого), 1-й и 4-й оси северного и южного (торцевых) фасадов;



фигурные сандрики с лепными композициями в виде рокайлей и акантов в оформлении окон на уровне 2-го этажа западного (лицевого), 1-й и 4-й оси северного и южного (торцевых) фасадов;



подоконный профилированный карниз на уровне 2-го этажа всех фасадов;



горизонтальный пояс на уровне 3/4 высоты окна 3-го этажа всех фасадов;






профилированный венчающий карниз всех фасадов;




лучковый фронтон западного (лицевого) фасада с профилированным венчающим карнизом;

5	<p>Декоративно-художественное оформление интерьеров:</p>	<p>метлахская двухцветная плитка ромбовидного рисунка серого и светло-бежевого цвета пола вестибюля и лестничных клеток;</p> <p>кованые металлические ограждения маршей (рисунок, конфигурация) с деревянным профилированным поручнем.</p>	  
---	--	--	--

II. Здание церковно-приходской школы (Митрофаньевское шоссе, 6)
Митрофаньевское шоссе, дом 8а, литера Б

№ п/п	Видовая принадлежность предмета охраны	Предмет охраны	Фотофиксация
1	2	3	4
1	Объемно-пространственное решение:	<p>Местоположение, габариты и конфигурация трехэтажного здания с ризалитом по 5-й (центральной) оси восточного фасада;</p> <p>крыша – габариты, включая высотные отметки кровли, и конфигурация (вальмовая), в том числе: объём возвышающегося над венчающим карнизом ризалита восточного фасада, тумбы, трубы, материал кровли (железо);</p>	
2	Конструктивная система:	<p>исторические капитальные стены (наружные и внутренние);</p> <p>материал (кирпич);</p> <p>исторические отметки плоских межэтажных перекрытий (для помещений без архитектурно-художественной отделки); исторические плоские перекрытия (для помещений с архитектурно-художественной отделкой);</p> <p>парадная лестница (объемно-пространственное решение двух лестничных клеток);</p> <p>известняковые лестничные ступени;</p>	 

3	Объемно-планировочное решение:	историческое объемно-планировочное решение в габаритах капитальных стен;	
4	Архитектурно-художественное решение фасадов:	<p>архитектурно-художественное решение фасадов в стиле эклектики с элементами барокко;</p> <p>вертикальные членения на 9 световых осей для продольных фасадов и 2 световые оси – для поперечных фасадов;</p> <p>историческое цветовое решение фасадов (с выделением декора);</p> <p>материал и характер фасадной поверхности (цоколь из известняковых плит, линейный руст на уровне 1-го этажа, гладкая штукатурка на уровне 2-го и 3-го этажей) – для всех фасадов;</p> <p>исторические габариты оконных и дверных проемов всех фасадов здания;</p> <p>рисунок (расстекловка) оконных переплетов центральной оси западного (лицевого) и восточного фасадов;</p>	  

лепной декор (габариты, конфигурация, рисунок) фасадов здания:

лопатки, фланкирующие 5-ю (центральную) ось западного (лицевого) фасада;

фигурный барочный сандрик окна лестничной клетки между 2-м и 3-м этажами;


подоконные профилированные доски на уровне 1-го этажа всех фасадов;

замковые камни в оформлении окон на уровне 1-го этажа всех фасадов;


оштукатуренные профилированные наличники в оформлении окон 2 и 3 этажей западного (лицевого) фасада, окон 5-й (центральной) оси восточного фасада, окон северного и южного фасадов;




фигурные сандрики с лепными композициями в виде рокайлей и акантов в оформлении окон на уровне 2-го этажа западного (лицевого), северного и южного фасадов;



	<p>подоконный профилированный карниз на уровне 2-го этажа всех фасадов;</p> <p>горизонтальный пояс на уровне 3/4 высоты окна 3-го этажа всех фасадов;</p> <p>профилированный венчающий карниз всех фасадов;</p> <p>лучковый фронтон западного (лицевого) фасада с профилированным венчающим карнизом и лепным украшением тимпана в барочном стиле.</p>	
--	--	---

III. Дом причта (Митрофаньевское шоссе, 8)
Митрофаньевское шоссе, дом 8а, литера В

№ пп	Видовая принадлежность предмета охраны	Предмет охраны	Фотофиксация
1	2	3	4
1	Объемно-пространственное решение:	<p>местоположение, габариты и конфигурация двухэтажного здания на высоком цокольном этаже с ризалитом по 9-й (центральной) оси западного (лицевого) и двумя боковыми ризалитами по ширине 1-й и 2-й, 16-й и 17-й осям восточного фасада;</p> <p>крыша – габариты, включая высотные отметки кровли, и конфигурация (вальмовая), в том числе: круглые железные трубы;</p> <p>материал кровли (железо);</p>	

2	<p>Конструктивная система:</p>	<p>исторические капитальные стены (наружные и внутренние);</p> <p>материал (кирпич);</p> <p>коробовые с распалубками, своды перекрытий цокольного этажа и междуэтажных лестничных перекрытий;</p> <p>исторические отметки плоских межэтажных перекрытий (для помещений без архитектурно-художественной отделки); исторические плоские перекрытия (для помещений с архитектурно-художественной отделкой);</p> <p>парадная лестница (объемно-пространственное решение двух лестничных клеток);</p> <p>известняковые лестничные ступени;</p>	 
3	<p>Объемно-планировочное решение:</p>	<p>историческое объемно-планировочное решение в габаритах капитальных стен;</p>	
4	<p>Архитектурно-художественное решение фасадов:</p>	<p>архитектурно-художественное решение фасадов в стиле эклектики с элементами барокко;</p> <p>вертикальные членения в 17 световых осей для продольных фасадов и 5 световые оси – для поперечных фасадов;</p> <p>историческое цветовое решение фасадов (с выделением декора);</p> <p>материал и характер фасадной поверхности (цоколь из известняковых плит, линейный руст на уровне 1-го этажа, гладкая штукатурка на уровне 2-го и 3-го этажей) – для всех фасадов;</p>	

исторические габариты оконных и дверных проемов всех фасадов,

лепной декор (габариты, конфигурация, рисунок) фасадов здания:

портал главного входа на ризалите западного (лицевого) фасада с «барочным» трехчастным завершением;

лопатки, фланкирующие центральный ризалит;

две раскреповки по ширине 1-й и 2-й, 16-й и 17-й осей западного (лицевого) фасада на всю высоту здания;

лопатки, фланкирующие две раскреповки по бокам западного (лицевого) фасада;



лопатки, фланкирующие 1-ю и 5-ю (боковые) оси северного и южного фасадов;

профилированные замковые камни в оформлении окон на уровне цокольного этажа всех фасадов;

профилированный карниз между цокольным и 1-м этажами всех фасадов;


оштукатуренные профилированные наличники в оформлении окон 1 и 2 этажей западного (лицевого) фасадов;

фигурные сандрики с лепными композициями в виде рокайлей и акантов в оформлении окон на уровне 2-го этажа западного (лицевого) фасада;

фигурные сандрики без рисунка в оформлении окон на уровне 2-го этажа северного и южного фасадов;

профилированный надоконный карниз, объединяющий сандрики окон 2-го этажа западного (лицевого), северного и южного фасадов;

профилированный венчающий карниз всех фасадов.



IV. Дом причта (Митрофаньевское шоссе, 10)
Митрофаньевское шоссе, дом 10, литера А

№ пп	Видовая принадлежность предмета охраны	Предмет охраны	Фотофиксация
1	2	3	4
1	Объемно-пространственное решение:	<p>местоположение, габариты и конфигурация двухэтажного здания на высоком цокольном этаже с ризалитом по 9-й (центральной) оси западного (лицевого) и двумя боковыми ризалитами по бокам восточного фасада;</p> <p>крыша – габариты, включая высотные отметки кровли, и конфигурация (вальмовая); материал кровли (железо);</p>	
2	Конструктивная система:	<p>исторические капитальные стены (наружные и внутренние);</p> <p>материал (кирпич);</p> <p>коробовые с распалубками, своды перекрытий цокольного этажа и междуэтажных лестничных перекрытий;</p> <p>исторические отметки плоских межэтажных перекрытий (для помещений без архитектурно-художественной отделки); исторические плоские перекрытия (для помещений с архитектурно-художественной отделкой);</p> <p>парадная лестница (объемно-пространственное решение двух лестничных клеток);</p> <p>известняковые лестничные ступени;</p>	 
3	Объемно-планировочное решение:	историческое объемно-планировочное решение в габаритах капитальных стен;	

<p>4 Архитектурно-художественное решение фасадов:</p>	<p>архитектурно-художественное решение фасадов в стиле эклектики с элементами барокко;</p> <p>вертикальные членения на 17 световых осей для продольных фасадов и 5 световых осей – для поперечных фасадов;</p> <p>историческое цветовое решение фасадов (с выделением декора);</p> <p>материал и характер фасадной поверхности (цоколь из известняковых плит, линейный руст на уровне цокольного этажа, гладкая штукатурка на уровне 2-го и 3-го этажей) – для всех фасадов;</p> <p>портал главного входа с трехчастным «барочным» завершением;</p> <p>исторические габариты оконных и дверных проемов всех фасадов,</p> <p>Лепной декор (габариты, конфигурация, рисунок) фасадов здания:</p> <p>лопатки, фланкирующие центральный и два боковых ризалита западного (лицевого) фасада;</p> <p>лопатки, фланкирующие 1-ю и 5-ю (боковые) оси северного и южного фасадов;</p> <p>оштукатуренные профилированные наличники в оформлении окон 1 и 2 этажей западного (лицевого) фасада;</p>	   
---	--	---

профилированные замковые камни в оформлении окон на уровне цокольного этажа всех фасадов;

профилированный карниз между цокольным и 1-м этажами всех фасадов.

профилированный надоконный карниз, объединяющий сандрики окон 2-го этажа западного (лицевого), северного и южного фасадов;

фигурные сандрики окон на уровне 2-го этажа западного (лицевого) фасада с лепными композициями в виде рокайлей и акантов;

фигурные сандрики без рисунка в оформлении окон на уровне 2-го этажа северного и южного фасадов;

профилированный венчающий карниз всех фасадов.



V. Сохранившийся склеп (на 12-й дорожке «Новых мест»)

№ п/п	Видовая принадлежность предмета охраны	Предмет охраны	Фотофиксация
1	2	3	4
1	Объемно-пространственное решение:	габариты и конфигурация прямоугольной в плане постройки; крыша - габариты, конфигурация (скатная, с зеркальным сводом), в том числе декоративная башенка в центральной части (габариты и конфигурация), стилизованная килевидная закомара в центральной части продольного фасада;	
2	Конструктивная система:	исторические стены, конструкция свода;	
3	Архитектурно-художественное решение фасадов:	материал (бетон), покрытие (штукатурка), два профилированных карниза (расположение, конфигурация), декоративное оформление закомары/люкарны: профилированный архивольт и рельефные «зубцы» на плоскости свода закомары, два профилированных карниза на барабане башни (расположение, конфигурация).	

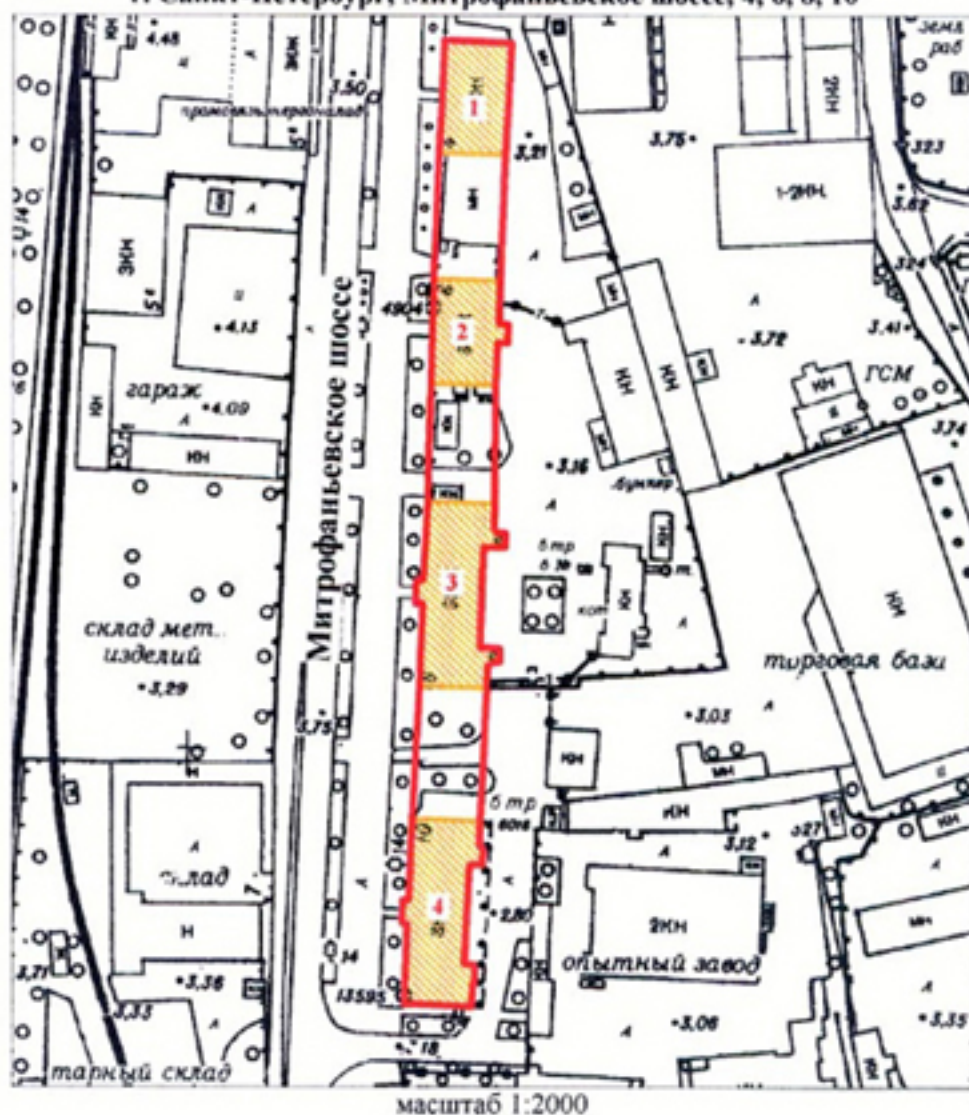
Заместитель председателя Комитета по государственному контролю, использованию и охране памятников истории и культуры - начальник управления государственного учета памятников

Б. М. Кириков
М.П.

23 апреля 2002

План границ территории выявленного объекта культурного наследия "Комплексе зданий при церкви св. Митрофания на Митрофаниевском кладбище"

г. Санкт-Петербург, Митрофаниевское шоссе, 4, 6, 8, 10



УСЛОВНЫЕ ОБОЗНАЧЕНИЯ

- граница территории выявленного объекта культурного наследия
- выявленный объект культурного наследия

СОСТАВ КОМПЛЕКСА

1. Церковный дом
2. Здание церковно-приходской школы
3. Дом причта
4. Дом причта

ПРАВИТЕЛЬСТВО САНКТ-ПЕТЕРБУРГА
КГИОП
ОГРН 1027843025527

Копия верна

Необязательно _____ / _____ 81



ПРАВИТЕЛЬСТВО САНКТ-ПЕТЕРБУРГА
КОМИТЕТ ПО ГОСУДАРСТВЕННОМУ КОНТРОЛЮ, ИСПОЛЬЗОВАНИЮ
И ОХРАНЕ ПАМЯТНИКОВ ИСТОРИИ И КУЛЬТУРЫ

РАСПОРЯЖЕНИЕ

18 МАЯ 2016

№ 40-19

Об утверждении охранного обязательства
собственника или иного законного владельца
объекта культурного наследия регионального значения
«Митрофаниевское кладбище (православное и лютеранское)
с территорией и зданиями», включенного в единый государственный
реестр объектов культурного наследия (памятников истории
и культуры) народов Российской Федерации

В соответствии с главой VIII Федерального закона от 25.06.2002 № 73-ФЗ «Об объектах культурного наследия (памятниках истории и культуры) народов Российской Федерации»:

1. Утвердить охранное обязательство собственника или иного законного владельца объекта культурного наследия регионального значения «Митрофаниевское кладбище (православное и лютеранское) с территорией и зданиями», расположенного по адресу: Санкт-Петербург, Митрофаниевское шоссе, д. 4, 6, 8, 10, 16 (Митрофаньевское шоссе, д. 4-6-8 лит. А, 8а лит. Б, 8а лит. В, 10 лит. А), кварталы: 7501 Б-4, 7501 Б-12, 7501 Б-13, 7501 Б-14, 7509 А-1, 7509 А-2, 7509 А-3, 7509 А-4, 7509 А-5, 7517 Б-1, 7517 Б-2, 8002 А), включенного в единый государственный реестр объектов культурного наследия (памятников истории и культуры) народов Российской Федерации (далее – объект), согласно приложению к настоящему распоряжению.
2. Начальнику Юридического управления КГИОП обеспечить направление копии настоящего распоряжения КГИОП с копией утвержденного охранного обязательства собственнику объекта, другим лицам, к обязанностям которых относится его исполнение, а также в орган кадастрового учета для регистрации в Едином государственном реестре прав на недвижимое имущество и сделок с ним в порядке, установленном законодательством Российской Федерации, в течение трех рабочих дней со дня утверждения охранного обязательства.
3. Начальнику отдела государственного учета объектов культурного наследия Управления государственного учета объектов культурного наследия КГИОП обеспечить направление настоящего распоряжения КГИОП с утвержденным охранным обязательством в Министерство культуры Российской Федерации для приобщения к учетному делу объекта.
4. Начальнику отдела информационно-аналитического обеспечения охраны объектов культурного наследия Управления популяризации и информационно-аналитического обеспечения охраны объектов культурного наследия КГИОП обеспечить размещение настоящего распоряжения КГИОП с утвержденным охранным обязательством на сайте КГИОП в информационно-телекоммуникационной сети «Интернет» и в локальной компьютерной сети КГИОП.
5. Контроль за выполнением настоящего распоряжения остается за заместителем председателя КГИОП - начальником Управления государственного учета объектов культурного наследия.

Заместитель председателя КГИОП -
начальник Управления государственного
учета объектов культурного наследия

Г.Р. Аганова

ОХРАННОЕ ОБЯЗАТЕЛЬСТВО
СОБСТВЕННИКА ИЛИ ИНОГО ЗАКОННОГО ВЛАДЕЛЬЦА

объекта культурного наследия, включенного в единый государственный реестр объектов культурного наследия (памятников истории и культуры) народов Российской Федерации

"Митрофаниевское кладбище (православное и лютеранское) с территорией и зданиями"
(указать наименование объекта культурного наследия в соответствии с правовым актом о его принятии на государственную охрану)

регистрационный номер объекта культурного наследия в едином государственном реестре объектов культурного наследия (памятников истории и культуры) народов Российской Федерации:

7	8	1	4	2	0	0	6	6	4	1	0	0	0	5
---	---	---	---	---	---	---	---	---	---	---	---	---	---	---

Раздел 1. Данные об объекте культурного наследия, включенном в единый государственный реестр объектов культурного наследия (памятников истории и культуры) народов Российской Федерации

(заполняются в случае, предусмотренном п. 5 ст. 47.6 Федерального закона от 25.06.2002 N 73-ФЗ "Об объектах культурного наследия (памятниках истории и культуры) народов Российской Федерации")

Отметка о наличии или отсутствии паспорта объекта культурного наследия, включенного в единый государственный реестр объектов культурного наследия (памятников истории и культуры) народов Российской Федерации, в отношении которого утверждено охранное обязательство (далее - объект культурного наследия):

имеется отсутствует V
(нужное отметить знаком "V")

При наличии паспорта объекта культурного наследия он является неотъемлемой частью охранного обязательства.

При отсутствии паспорта объекта культурного наследия в охранное обязательство вносятся следующие сведения:

1. Сведения о наименовании объекта культурного наследия:

"Митрофаниевское кладбище (православное и лютеранское) с территорией и зданиями":	регистрационные номера:
- Кладбище	781420066410135;
- Церковный дом	781410066410125;
- Здание церковно-приходской школы	781410066410095;
- Дом причта	781410066410115;
- Дом причта	781410066410105;
- Склеп;	

- Памятные места:

храма св. Митрофана Воронежского, церкви Всемилоостивого Спаса, церкви Сошествия Святого Духа и Семи отроков Эфесских (Кекинской), часовни св. благ. кн. Александра Невского, часовни странника А. Крайнева, часовни для отпеваний, церковного дома с часовней и службами Лютеранского кладбища, склепа над могилой вице-адмирала В.М. Головнина и его семьи

781430066410145;

2. Сведения о времени возникновения или дате создания объекта культурного наследия, датах основных изменений (перестроек) данного объекта и (или) датах связанных с ним исторических событий:

Митрофаниевское кладбище, один из крупнейших исторических некрополей Санкт-Петербурга, основано в 1831 году как холерное на участке западнее современного Митрофаньевского шоссе, на пересечении с Малой Митрофаньевской улицей.

В 1835 году на кладбище перенесена деревянная церковь Измайловского полка, освящена во имя св. Миропания Воронежского. После ремонта 1859 года и в связи с постройкой каменного храма св. Митрофания переосвящена в честь Спаса Всемилоостивого. Сгорела в 1883 г., воссоздана по проекту Г.И.Карпова. Закрыта около 1927 года, снесена в 1929 г.

С 1836 г. кладбище являлось общегородским, православным и лютеранским.

В 1838 г. было принято решение о строительстве каменного храма, участок для которого был выделен на восточной стороне нынешнего Митрофаньевского шоссе.

Закладка храма состоялась в 1839 г. Строительство началось в 1841. Использовался готовый проект К.А.Тона для храма в Свеаборге. Храм закончен строительством и освящен во имя св. Митрофания Воронежского в 1847 году. В храме находились захоронения богатых купеческих семей – Дурдиных, Русаковых, а также могила директора Публичной библиотеки Н.К.Шильдера.

Каменная колокольня храма была возведена в 1883-1884 г. по проекту Г.И. Карпова. Церковь Сошествия Святого Духа («Кекинская») была возведена купцом А.Л.Кекиным над могилой сына, расширена в 1902 году по проекту гр.инж. С.И.Андреева.

На кладбище также имелось несколько часовен: Александра Невского - у ворот, рядом с домами церковного причта; часовня для отпеваний, построенная в 1905 г. по проекту С.И.Андреева; часовня над могилой странника А.М.Крайнева; часовня над склепом адмирала В.М.Головнина и его семьи.

На территории кладбища имелись также дома под квартиры для священнослужителей и причта. Сохранились постройки по Митрофаньевскому шоссе (два дома причта, 1864, арх. Г.И.Карпов, здание церковно-приходской школы и церковный дом, 1902, гр.инж.С.И.Андреев).

Прирезки к территории кладбища производились неоднократно, к началу XX века кладбище являлось одним из крупнейших в Санкт-Петербурге.

Лютеранский участок в 1835 году вошел в состав православного кладбища, в 1845 расширен и выделен в отдельное кладбище, располагался в северо-восточной части некрополя, со входом с Малой Митрофаньевской улицы.

Решение о закрытии кладбища было принято в 1927 году. Храмы на территории кладбища снесены в 1927-1929 годах. В 1930-х гг. несколько исторических захоронений перенесено в музейные некрополи. Подавляющее большинство надмогильных сооружений уничтожено.

В 1941-1945 годах на территории кладбища производились отдельные (индивидуальные и массовые) захоронения погибших в период блокады (могилы уничтожены в конце 1940-х гг.).

С 1960-х годов территория кладбища застраивалась различными утилитарными постройками.

3. Сведения о категории историко-культурного значения объекта культурного наследия:

федерального регионального муниципального значения
(нужное отметить знаком "V")

4. Сведения о виде объекта культурного наследия:

памятник ансамбль
(нужное отметить знаком "V")

5. Номер и дата принятия акта органа государственной власти о включении объекта культурного наследия в единый государственный реестр объектов культурного наследия (памятников истории и культуры) народов Российской Федерации:

распоряжение КГИОП № 10-97

от «04» марта 2014 г.

6. Сведения о местонахождении объекта культурного наследия (адрес объекта или при его отсутствии описание местоположения объекта):

Санкт-Петербург



(Субъект Российской Федерации)

Санкт-Петербург

(населенный пункт)

улица	Митрофаниевское шоссе (Митрофаньевское шоссе), кварталы: 7501 Б-4,	д. 4,6,8,10,16 (4-6-8 8а 8а 10),	корп /стр	(лит. А лит. Б лит. В лит. А),	помещение/квартира
-------	--	--	-----------	---	--------------------

7501 Б-12, 7501 Б-13,
7501 Б-14, 7509 А-1,
7509 А-2, 7509 А-3,
7509 А-4, 7509 А-5,
7517 Б-1, 7517 Б-2,
8002 А



иные сведения:

NN	Наименование объекта культурного наследия	Местонахождение объекта культурного наследия согласно распоряжению КГИОП от 04.03.2014 № 10-97 и выпискам из единого государственного реестра прав на недвижимое имущество и сделок с ним
1	Кладбище	в границах объекта культурного наследия, согласно Приложению № 1 к охранному обязательству
2	Церковный дом	Митрофаниевское шоссе, д. 4 (Митрофаньевское шоссе, д. 4-6-8 лит. А)
3	Здание церковно-приходской школы	Митрофаниевское шоссе, д. 6 (Митрофаньевское шоссе, д. 8а, лит. Б)
4	Дом причта	Митрофаниевское шоссе, д. 8 (Митрофаньевское шоссе, д. 8а лит. В)
5	Дом причта	Митрофаниевское шоссе, д. 10 (Митрофаньевское шоссе, д. 10 лит. А)
6	Склеп	в границах объекта культурного наследия, согласно Приложению № 1 к охранному обязательству
7	Памятные места: храма св. Митрофана Воронежского, церкви Всемилостивого Спаса, церкви Сошествия Святого Духа и Семи отроков Эфесских (Кекинской), часовни св. благ. кн. Александра Невского, часовни странника А. Крайнева, часовни для отпеваний, церковного дома с часовней и службами Лютеранского кладбища, склепа над могилой вице-адмирала В.М. Головнина и его семьи	в границах объекта культурного наследия, согласно Приложению № 1 к охранному обязательству

7. Сведения о границах территории объекта культурного наследия (для объектов археологического наследия прилагается графическое отражение границ на плане земельного участка, в границах которого он располагается):

распоряжение КГИОП "Об утверждении границ и режима использования территории объекта культурного наследия регионального значения "Митрофаниевское кладбище (православное и лютеранское) с территорией и зданиями" от 24.09.2014 № 10-611, согласно

приложению № 1 к настоящему охранному обязательству

8. Описание предмета охраны объекта культурного наследия:

распоряжение КГИОП "Об определении предмета охраны объекта культурного наследия регионального значения "Митрофаниевское кладбище (православное и лютеранское) с территорией и зданиями" от 22.04.2014 № 10-182, согласно приложению № 2 к настоящему охранному обязательству

9. Фотографическое (иное графическое) изображение объекта (на момент утверждения охранного обязательства):

Прилагается:

29
(двадцать
девять)

изображений,

(указать количество)

согласно приложению № 3 к настоящему охранному обязательству.

10. Сведения о наличии зон охраны данного объекта культурного наследия с указанием номера и даты принятия органом государственной власти акта об утверждении указанных зон либо информация о расположении данного объекта культурного наследия/земельного участка, в границах которого располагается объект археологического наследия, в границах зон охраны другого объекта культурного наследия:

Закон Санкт-Петербурга от 24.12.2008 № 820-7 "О границах зон охраны объектов культурного наследия на территории Санкт-Петербурга и режимах использования земель в границах указанных зон и о внесении изменений в Закон Санкт-Петербурга "О Генеральном плане Санкт-Петербурга и границах зон охраны объектов культурного наследия на территории Санкт-Петербурга"

11. Сведения о требованиях к осуществлению деятельности в границах территории объекта культурного наследия, включенного в единый государственный реестр объектов культурного наследия (памятников истории и культуры) народов Российской Федерации, об особом режиме использования земельного участка, в границах которого располагается объект археологического наследия, установленных статьей 5.1 Федерального закона от 25.06.2002 N 73-ФЗ "Об объектах культурного наследия (памятниках истории и культуры) народов Российской Федерации" (далее - Закон 73-ФЗ):

1) на территории памятника или ансамбля запрещаются строительство объектов капитального строительства и увеличение объемно-пространственных характеристик существующих на территории памятника или ансамбля объектов капитального строительства; проведение земляных, строительных, мелиоративных и иных работ, за исключением работ по сохранению объекта культурного наследия или его отдельных элементов, сохранению историко-градостроительной или природной среды объекта культурного наследия;

2) на территории памятника, ансамбля разрешается ведение хозяйственной деятельности, не противоречащей требованиям обеспечения сохранности объекта культурного наследия и позволяющей обеспечить функционирование объекта культурного наследия в современных условиях;

3) в случае нахождения памятника или ансамбля на территории

достопримечательного места подлежат также выполнению требования и ограничения, установленные в соответствии со статьей 5.1 Закона 73-ФЗ, для осуществления хозяйственной деятельности на территории достопримечательного места;

4) особый режим использования земельного участка, в границах которого располагается объект археологического наследия, предусматривает возможность проведения археологических полевых работ в порядке, установленном Законом 73-ФЗ, земляных, строительных, мелиоративных, хозяйственных работ, указанных в статье 30 Закона 73-ФЗ работ по использованию лесов и иных работ при условии обеспечения сохранности объекта археологического наследия, а также обеспечения доступа граждан к указанному объекту.

12. Иные сведения, предусмотренные Законом 73-ФЗ:

Действие охранного обязательства прекращается со дня принятия Правительством Российской Федерации решения об исключении объекта культурного наследия из реестра.

Раздел 2. Требования к сохранению объекта культурного наследия
(заполняется в соответствии со статьей 47.2 Закона 73-ФЗ)

13. Требования к сохранению объекта культурного наследия, включенного в единый государственный реестр объектов культурного наследия (памятников истории и культуры) народов Российской Федерации, предусматривают консервацию, ремонт, реставрацию объекта культурного наследия, приспособление объекта культурного наследия для современного использования либо сочетание указанных мер.

Состав (перечень) и сроки (периодичность) проведения работ по сохранению объекта культурного наследия, в отношении которого утверждено охранное обязательство, определяются соответствующим органом охраны объектов культурного наследия:

Комитет по государственному контролю, использованию и охране памятников истории и культуры Санкт-Петербурга (далее - КГИОП)

(указать наименование органа охраны объектов культурного наследия, утвердившего охранное обязательство)

на основании акта технического состояния объекта культурного наследия, составленного в порядке, установленном пунктом 2 статьи 47.2 Закона 73-ФЗ.

"Церковный дом", Митрофаниевское шоссе, д. 4 (Митрофаньевское шоссе, д. 4-6-8, лит. А)

NN Пп	Наименование работ	Сроки выполнения	Примечание
1	На основании задания и разрешения КГИОП выполнить работы по сохранению объекта культурного наследия в соответствии с документацией, согласованной с КГИОП	В течение 36 месяцев со дня утверждения охранного обязательства актом КГИОП	

"Здание церковно-приходской школы", Митрофаниевское шоссе, д. 6
(Митрофаньевское шоссе, д. 8а, лит. Б)

NN Пп	Наименование работ	Сроки выполнения	Примечание
1	На основании задания и разрешения КГИОП выполнить работы по сохранению объекта культурного наследия в соответствии с документацией, согласованной с КГИОП	В течение 36 месяцев со дня утверждения охранного обязательства актом КГИОП	

"Дом причта", Митрофаниевское шоссе, д. 8 (Митрофаньевское шоссе, д. 8а, лит. В)

NN Пп	Наименование работ	Сроки выполнения	Примечание
1	На основании задания и разрешения КГИОП выполнить работы по сохранению объекта культурного наследия в соответствии с документацией, согласованной с КГИОП	В течение 36 месяцев со дня утверждения охранного обязательства актом КГИОП	

"Дом причта", Митрофаниевское шоссе, д. 10 (Митрофаньевское шоссе, д. 10, лит. А)

NN Пп	Наименование работ	Сроки выполнения	Примечание
1	На основании задания и разрешения КГИОП выполнить работы по сохранению объекта культурного наследия в соответствии с документацией, согласованной с КГИОП	В течение 36 месяцев со дня утверждения охранного обязательства актом КГИОП	

"Склеп", в границах объекта культурного наследия,
согласно Приложению № 1 к охранному обязательству

NN Пп	Наименование работ	Сроки выполнения	Примечание
1	Выполнить уборку прилегающей территории от промышленных и бытовых отходов на расстоянии 10 метров от фундамента объекта культурного наследия	В течение 2 месяцев со дня утверждения охранного обязательства актом КГИОП	
2	На основании задания и разрешения КГИОП выполнить работы по консервации объекта культурного наследия в соответствии с документацией, согласованной с КГИОП	В течение 6 месяцев со дня утверждения охранного обязательства актом КГИОП	
3	На основании задания и разрешения КГИОП выполнить ремонт и реставрацию объекта культурного наследия в соответствии с документацией, согласованной с КГИОП	В течение 36 месяцев со дня утверждения охранного обязательства актом КГИОП	

"Кладбище", в границах объекта культурного наследия, согласно Приложению № 1 к охранному обязательству

NN Пп	Наименование работ	Сроки выполнения	Примечание
1	Выполнить первоочередные работы на территории в границах объекта культурного наследия, в том числе: - уборку от промышленных и бытовых отходов; - демонтаж самовольно возведенных построек (включая строения на земельных участках с кад. № 78:14:0750901:10; 78:14:0750901:3223); - демонтаж рекламных конструкций и вывесок, установленных без согласования с КГИОП	В течение 12 месяцев со дня утверждения охранного обязательства актом КГИОП	
2	На основании задания и разрешения КГИОП выполнить работы по сохранению объекта культурного наследия в соответствии с документацией, согласованной с КГИОП	В течение 60 месяцев со дня утверждения охранного обязательства актом КГИОП	

14. Лицо (лица), указанное (указанные) в пункте 11 статьи 47.6 Закона 73-ФЗ, обязано (обязаны) обеспечить финансирование и организацию проведения научно-исследовательских, изыскательских, проектных работ, консервации, ремонта, реставрации и иных работ, направленных на обеспечение физической сохранности объекта культурного наследия и сохранение предмета охраны объекта культурного наследия, в порядке, установленном Законом 73-ФЗ.

В случае обнаружения при проведении работ по сохранению объекта культурного наследия объектов, обладающих признаками объекта культурного наследия, в том числе объектов археологического наследия, собственник или иной законный владелец обязан незамедлительно приостановить работы и направить в течение трех рабочих дней со дня их обнаружения заявление в письменной форме об указанных объектах в региональный орган охраны объектов культурного наследия:

КГИОП

(указать наименование соответствующего регионального органа охраны объектов культурного наследия. В случае если охранное обязательство утверждено не данным органом охраны, указать его полное наименование и почтовый адрес)

Дальнейшее взаимодействие с региональным органом охраны объектов культурного наследия собственник или иной законный владелец объекта культурного наследия обязан осуществлять в порядке, установленном статьей 36 Закона 73-ФЗ.

15. Работы по сохранению объекта культурного наследия должны организовываться собственником или иным законным владельцем объекта культурного наследия в соответствии с порядком, предусмотренным статьей 45 Закона 73-ФЗ.

16. Собственник (иной законный владелец) земельного участка, в границах которого расположен объект археологического наследия, обязан:

обеспечивать неизменность внешнего облика;
сохранять целостность, структуру объекта археологического наследия;
организовывать и финансировать спасательные археологические полевые работы на данном объекте археологического наследия в случае, предусмотренном статьей 40, и в порядке, установленном статьей 45.1 Закона 73-ФЗ.

Раздел 3. Требования к содержанию объекта культурного наследия
(заполняется в соответствии со статьей 47.3 Закона 73-ФЗ)

17. При содержании и использовании объекта культурного наследия, включенного в единый государственный реестр объектов культурного наследия (памятников истории и культуры) народов Российской Федерации, в целях поддержания в надлежащем техническом состоянии без ухудшения физического состояния и (или) изменения предмета охраны данного объекта культурного наследия лица, указанные в пункте 11 статьи 47.6 Закона 73-ФЗ, обязаны:

1) осуществлять расходы на содержание объекта культурного наследия и поддержание его в надлежащем техническом, санитарном и противопожарном состоянии;

2) не проводить работы, изменяющие предмет охраны объекта культурного наследия либо ухудшающие условия, необходимые для сохранности объекта культурного наследия;

3) не проводить работы, изменяющие облик, объемно-планировочные и конструктивные решения и структуры, интерьер объекта культурного наследия в случае, если предмет охраны объекта культурного наследия не определен;

4) соблюдать установленные статьей 5.1 Закона 73-ФЗ требования к осуществлению деятельности в границах территории объекта культурного наследия, особый режим использования земельного участка, водного объекта или его части, в границах которых располагается объект археологического наследия;

5) не использовать объект культурного наследия (за исключением оборудованных с учетом требований противопожарной безопасности объектов культурного наследия, предназначенных либо предназначавшихся для осуществления и (или) обеспечения указанных ниже видов хозяйственной деятельности, и помещений для хранения предметов религиозного назначения, включая свечи и лампадное масло):

под склады и объекты производства взрывчатых и огнеопасных материалов, предметов и веществ, загрязняющих интерьер объекта культурного наследия, его фасад, территорию и водные объекты и (или) имеющих вредные паргазообразные и иные выделения;

под объекты производства, имеющие оборудование, оказывающее динамическое и вибрационное воздействие на конструкции объекта культурного наследия, независимо от мощности данного оборудования;

под объекты производства и лаборатории, связанные с неблагоприятным для объекта культурного наследия температурно-влажностным режимом и применением химически активных веществ;

б) незамедлительно извещать:

КГИОП

(указать наименование органа охраны объектов культурного наследия, утвердившего охранное обязательство)

обо всех известных ему повреждениях, авариях или об иных обстоятельствах, причинивших вред объекту культурного наследия, включая объект археологического наследия, земельному участку в границах территории объекта культурного наследия или угрожающих причинением такого вреда, и безотлагательно принимать меры по предотвращению дальнейшего разрушения, в том числе проводить противоаварийные работы в порядке, установленном для проведения работ по сохранению объекта культурного наследия;

7) не допускать ухудшения состояния территории объекта культурного наследия,

включенного в единый государственный реестр объектов культурного наследия (памятников истории и культуры) народов Российской Федерации, поддерживать территорию объекта культурного наследия в благоустроенном состоянии.

18. Собственник жилого помещения, являющегося объектом культурного наследия или частью такого объекта, обязан выполнять требования к сохранению объекта культурного наследия в части, предусматривающей обеспечение поддержания объекта культурного наследия или части объекта культурного наследия в надлежащем техническом состоянии без ухудшения физического состояния и изменения предмета охраны объекта культурного наследия.

19. В случае обнаружения при проведении работ на земельном участке в границах территории объекта культурного наследия объектов, либо на земельном участке, в границах которого располагается объект археологического наследия, объектов, обладающих признаками объекта культурного наследия, лица, указанные в пункте 11 статьи 47.6 Закона 73-ФЗ, осуществляют действия, предусмотренные подпунктом 2 пункта 3 статьи 47.2 Закона 73-ФЗ.

20. В случае если содержание или использование объекта культурного наследия, включенного в единый государственный реестр объектов культурного наследия (памятников истории и культуры) народов Российской Федерации, а также земельного участка, в границах которого располагается объект археологического наследия, может привести к ухудшению состояния данного объекта культурного наследия и (или) предмета охраны данного объекта культурного наследия, в предписании, направляемом

КГИОП

(указать наименование органа охраны объектов культурного наследия, утвердившего охранное обязательство)

собственнику или иному законному владельцу объекта культурного наследия, устанавливаются следующие требования:

1) к видам хозяйственной деятельности с использованием объекта культурного наследия, включенного в реестр, земельного участка, в границах которого располагается объект археологического наследия, либо к видам хозяйственной деятельности, оказывающим воздействие на указанные объекты, в том числе ограничение хозяйственной деятельности;

2) к использованию объекта культурного наследия, включенного в реестр, земельного участка, в границах которого располагается объект археологического наследия, при осуществлении хозяйственной деятельности, предусматривающие в том числе ограничение технических и иных параметров воздействия на объект культурного наследия;

3) к благоустройству в границах территории объекта культурного наследия, включенного в реестр, земельного участка, в границах которого располагается объект археологического наследия.

Раздел 4. Требования к обеспечению доступа граждан
Российской Федерации, иностранных граждан и лиц без гражданства
к объекту культурного наследия, включенному в реестр
(заполняется в соответствии со статьей 47.4 Закона 73-ФЗ)

21. Условия доступа к объекту культурного наследия, включенному в реестр (периодичность, длительность и иные характеристики доступа), устанавливаются соответствующим органом охраны объектов культурного наследия, определенным пунктом 7 статьи 47.6 Закона 73-ФЗ, с учетом мнения собственника или иного законного владельца такого объекта, а также с учетом вида объекта культурного наследия, включенного в реестр, категории его историко-культурного значения, предмета охраны, физического состояния объекта культурного наследия, требований к его сохранению, характера современного использования данного объекта культурного наследия, включенного в реестр.

Условия доступа к объектам культурного наследия, включенным в реестр, используемым в качестве жилых помещений, а также к объектам культурного наследия религиозного назначения, включенным в реестр, устанавливаются соответствующим органом охраны объектов культурного наследия по согласованию с собственниками или иными законными владельцами этих объектов культурного наследия.

При определении условий доступа к памятникам или ансамблям религиозного назначения учитываются требования к внешнему виду и поведению лиц, находящихся в границах территорий указанных объектов культурного наследия религиозного назначения, соответствующие внутренним установлениям религиозной организации, если такие установления не противоречат законодательству Российской Федерации.

В случае, если интерьер объекта культурного наследия не относится к предмету охраны объекта культурного наследия, требование к обеспечению доступа во внутренние помещения объекта культурного наследия, включенного в реестр, не может быть установлено.

Условия доступа к объектам культурного наследия, расположенным на территории Российской Федерации и предоставленным в соответствии с международными договорами Российской Федерации дипломатическим представительствам и консульским учреждениям иностранных государств в Российской Федерации, международным организациям, а также к объектам культурного наследия, находящимся в собственности иностранных государств и международных организаций, устанавливаются в соответствии с международными договорами Российской Федерации.

Физические и юридические лица, проводящие археологические полевые работы, имеют право доступа к объектам археологического наследия, археологические полевые работы на которых предусмотрены разрешением (открытым листом) на проведение археологических полевых работ. Физическим и юридическим лицам, проводящим археологические полевые работы, в целях проведения указанных работ собственниками и (или) пользователями земельных участков, в границах которых расположены объекты археологического наследия, должен быть обеспечен доступ к земельным участкам, участкам водных объектов, участкам лесного фонда, на территорию, определенную разрешением (открытым листом) на проведение археологических полевых работ.

Обеспечить доступ гражданам Российской Федерации, иностранным гражданам и лицам без гражданства в помещения парадной лестницы объекта культурного наследия регионального значения "Церковный дом" (Митрофаньевское шоссе, д. 4-6-8, лит. А) каждую рабочую пятницу с 10.00 до 17.00, а также в Международный день памятников и исторических мест, а именно 18 (восемнадцатого) апреля ежегодно, в соответствии с внутренним распорядком, установленным собственником или иным законным владельцем.

Обеспечить доступ гражданам Российской Федерации, иностранным гражданам и лицам без гражданства к объектам культурного наследия регионального значения "Здание церковно-приходской школы" (Митрофаньевское шоссе, д. 8а, лит. Б), "Дом причта" (Митрофаньевское шоссе, д. 8а, лит. В) в рабочие дни с 9.00 до 18.00, а также в Международный день памятников и исторических мест, а именно 18 (восемнадцатого) апреля ежегодно, в соответствии с внутренним распорядком, установленным собственником или иным законным владельцем.

Обеспечить доступ гражданам Российской Федерации, иностранным гражданам и лицам без гражданства к объекту культурного наследия регионального значения "Дом причта" (Митрофаньевское шоссе, д. 10, лит. А) каждую рабочую пятницу с 10.00 до 17.00, а также в Международный день памятников и исторических мест, а именно 18 (восемнадцатого) апреля ежегодно, в соответствии с внутренним распорядком, установленным собственником или иным законным владельцем.

В интересах сохранения объекта культурного наследия, доступ к объекту культурного наследия регионального значения "Склеп" (его части), может быть приостановлен на время проведения работ по сохранению объекта культурного наследия или в связи с ухудшением его физического состояния. Приостановление доступа к объекту культурного наследия (его

части) и возобновление доступа к нему осуществляются по решению КГИОП.

Обеспечить доступ гражданам Российской Федерации, иностранным гражданам и лицам без гражданства к объекту культурного наследия, каждую рабочую пятницу с 10.00 до 17.00, а также в Международный день памятников и исторических мест, а именно 18 (восемнадцатого) апреля ежегодно, в соответствии с внутренним распорядком, установленным собственником или иным законным владельцем.

Обеспечить доступ гражданам Российской Федерации, иностранным гражданам и лицам без гражданства к объекту культурного наследия регионального значения "Кладбище", каждую рабочую пятницу с 10.00 до 17.00, а также в Международный день памятников и исторических мест, а именно 18 (восемнадцатого) апреля ежегодно и в Международный день посещения музеев и памятников культуры, а именно 18 (восемнадцатого) мая ежегодно, в соответствии с внутренним распорядком, установленным собственником или иным законным владельцем.

Раздел 5. Требования к размещению наружной рекламы
на объектах культурного наследия, их территориях
(заполняется в случаях, определенных подпунктом 4 пункта 2 статьи 47.6 Закона 73-ФЗ)

22. Требования к размещению наружной рекламы:

Не допускается распространение наружной рекламы на объектах культурного наследия, включенных в единый государственный реестр объектов культурного наследия (памятников истории и культуры) народов Российской Федерации, а также на их территориях, за исключением достопримечательных мест.

Запрет или ограничение распространения наружной рекламы на объектах культурного наследия, находящихся в границах достопримечательного места и включенных в единый государственный реестр объектов культурного наследия (памятников истории и культуры) народов Российской Федерации, а также требования к ее распространению устанавливаются соответствующим органом охраны объектов культурного наследия, определенным пунктом 7 статьи 47.6 Закона 73-ФЗ, и вносятся в правила землепользования и застройки, разработанные в соответствии с Градостроительным кодексом Российской Федерации.

Указанные требования не применяются в отношении распространения на объектах культурного наследия, их территориях наружной рекламы, содержащей исключительно информацию о проведении на объектах культурного наследия, их территориях театрально-зрелищных, культурно-просветительных и зрелищно-развлекательных мероприятий или исключительно информацию об указанных мероприятиях с одновременным упоминанием об определенном лице как о спонсоре конкретного мероприятия при условии, если такому упоминанию отведено не более чем десять процентов рекламной площади (пространства). В таком случае актом соответствующего органа охраны объектов культурного наследия устанавливаются требования к размещению наружной рекламы на данном объекте культурного наследия (либо его территории), включая место (места) ее возможного размещения, требования к внешнему виду, цветовым решениям, способам крепления.

Раздел 6. Иные обязанности лица (лиц), указанного (указанных) в пункте 11 статьи 47.6 Федерального закона от 25.06.2002 N 73-ФЗ "Об объектах культурного наследия (памятниках истории и культуры) народов Российской Федерации"

23. Для лица (лиц), указанного (указанных) в пункте 11 статьи 47.6 Закона 73-ФЗ, устанавливаются обязанности:

1) по финансированию мероприятий, обеспечивающих выполнение требований в отношении объекта культурного наследия, включенного в реестр, установленных статьями 47.2 - 47.4 Закона 73-ФЗ;

2) по соблюдению требований к осуществлению деятельности в границах

территории объекта культурного наследия, включенного в реестр, либо особого режима использования земельного участка, в границах которого располагается объект археологического наследия, установленных статьей 5.1 Закона 73-ФЗ.

24. Собственник, иной законный владелец, пользователи объекта культурного наследия, земельного участка, в границах которого располагается объект археологического наследия (в случае, указанном в пункте 11 статьи 47.6 Закона 73-ФЗ), а также все лица, привлеченные ими к проведению работ по сохранению (содержанию) объекта культурного наследия, обязаны соблюдать требования, запреты и ограничения, установленные законодательством об охране объектов культурного наследия.

25. Дополнительные требования в отношении объекта культурного наследия:

1) Осуществлять размещение дополнительного оборудования и дополнительных элементов, переоборудование и переустройство на объекте культурного наследия, его территории, в соответствии с порядком, установленным законодательством Российской Федерации и Санкт-Петербурга, предусматривающим получение согласования с КГИОП.

2) Не допускать уничтожения или повреждения объекта культурного наследия, а также действий, создающих угрозу уничтожения, повреждения объекта культурного наследия или причинения ему иного вреда.

3) Обеспечивать условия, препятствующие уничтожению, повреждению объекта культурного наследия или его территории со стороны третьих лиц, не являющихся собственником (законным владельцем) объекта культурного наследия или его части.

4) Проводить обследование технического состояния объекта культурного наследия и территории не реже одного раза в пять лет.

Выводы и рекомендации обследований представлять в КГИОП на согласование.

5) Исполнять требования предписаний КГИОП об устранении нарушений законодательства в области сохранения и использования объекта культурного наследия и обеспечении сохранности объекта культурного наследия в установленные в них сроки.

6) В установленном порядке обеспечивать установку на объекте культурного наследия информационных надписей и обозначений, обеспечивая их содержание, а также ремонт и восстановление в случае выявления повреждения или утраты.

7) Безвозмездно предоставлять должностным лицам КГИОП информацию и документы по вопросам охраны объекта культурного наследия (в том числе, касающуюся вопросов обеспечения сохранности и содержания объекта культурного наследия и его территории).

8) Обеспечить условия соответствия объекта культурного наследия требованиям пожарной безопасности в соответствии с действующим законодательством исходя из требований по сохранению облика, интерьера и предмета охраны объекта культурного наследия, в том числе при необходимости обеспечить разработку специальных технических условий, отражающих специфику обеспечения их пожарной безопасности и содержащих комплекс необходимых инженерно-технических и организационных мероприятий по обеспечению пожарной безопасности.

9) Собственник (иной законный владелец) объекта культурного наследия обязан беспрепятственно по предъявлению служебного удостоверения и копии приказа (распоряжения) руководителя (заместителя руководителя) КГИОП о назначении проверки, либо задания КГИОП обеспечивать доступ должностных лиц КГИОП, уполномоченных на осуществление государственного надзора за состоянием, содержанием, сохранением, использованием, популяризацией и государственной охраной объектов культурного наследия к объекту культурного наследия, для посещения и обследования используемых указанными лицами при осуществлении хозяйственной и иной деятельности территории, зданий, производственных, хозяйственных и иных нежилых помещений, строений, сооружений, являющихся объектами культурного наследия либо находящиеся в зонах охраны таких объектов, земельных участков, на которых такие объекты расположены либо которые находятся в зонах охраны таких объектов, а с согласия собственников жилые помещения, являющиеся объектами культурного наследия, в целях проведения исследований, испытаний, измерений, расследований, экспертизы и других мероприятий по

контролю.

10) Направлять в КГИОП, ежегодно в срок не позднее 1 июля года, следующего за отчетным, уведомление о выполнении требований охранного обязательства.

11) Учреждениям и организациям, предоставляющим услуги населению, выполнять в соответствии с законодательством Российской Федерации требования по обеспечению доступа к объекту культурного наследия инвалидов, которые включают, в том числе, следующие условия доступности объектов культурного наследия для инвалидов:

1. обеспечение возможности самостоятельного передвижения по территории объекта культурного наследия, обеспечение возможности входа и выхода из объекта культурного наследия, в том числе с использованием кресел-колясок, специальных подъемных устройств, возможности кратковременного отдыха в сидячем положении при нахождении на объекте культурного наследия, а также надлежащее размещение оборудования и носителей информации, используемых для обеспечения доступности объектов для инвалидов с учетом ограничений их жизнедеятельности;
2. дублирование текстовых сообщений голосовыми сообщениями, оснащение объекта культурного наследия знаками, выполненными рельефно-точечным шрифтом Брайля;
3. сопровождение инвалидов, имеющих стойкие расстройства функции зрения и самостоятельного передвижения;
4. обеспечение условий для ознакомления с надписями, знаками и иной текстовой и графической информацией, допуск тифлосурдопереводчика;
5. допуск собаки-проводника при наличии документа, подтверждающего специальное обучение собаки-проводника, выдаваемого в установленном порядке;
6. дублирование голосовой информации текстовой информацией, надписями и (или) световыми сигналами, допуск сурдопереводчика;
7. оказание помощи инвалидам в преодолении барьеров, мешающих ознакомлению с объектами культурного наследия (памятниками истории и культуры) народов Российской Федерации наравне с другими лицами.

Объем и содержание мер, обеспечивающих доступность для инвалидов объектов культурного наследия, определяется собственником (пользователем) объекта культурного наследия с учетом установленного порядка.

В целях обеспечения сохранности объекта культурного наследия в его исторической среде нормы установленного порядка применяются с учетом требований по сохранению объекта культурного наследия, предусмотренных Законом 73-ФЗ.

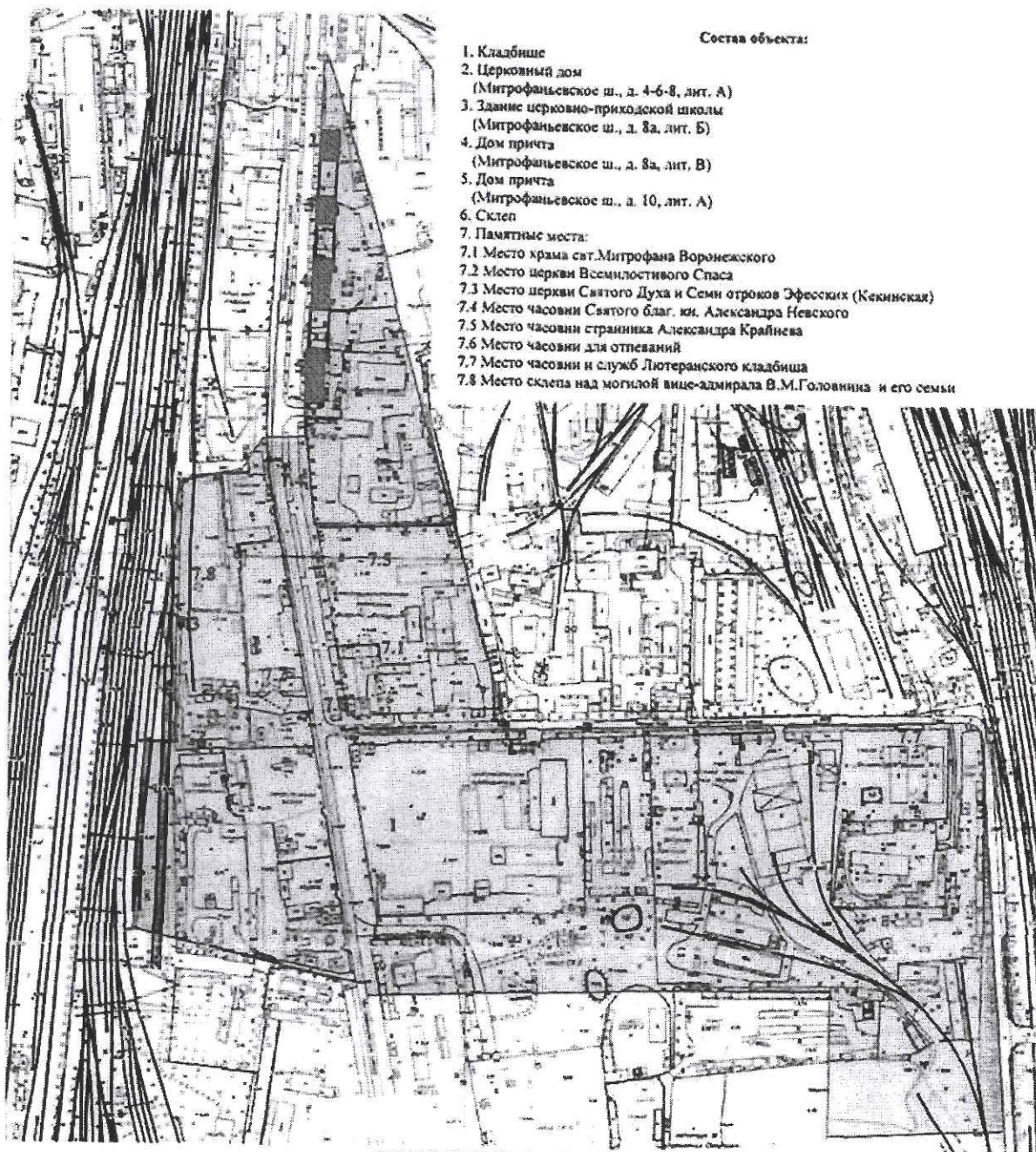
В случаях, когда обеспечение доступности для инвалидов объекта культурного наследия невозможно или может препятствовать соблюдению требований, обеспечивающих состояние сохранности и сохранение объекта культурного наследия, привести к изменению его особенностей, составляющих предмет охраны, собственником (пользователем) объекта культурного наследия предусматривается доступность объекта культурного наследия в дистанционном режиме посредством создания и развития в информационно-телекоммуникационной сети «Интернет» интернет-ресурса об объекте культурного наследия и обеспечения доступа к нему инвалидов, в том числе создание и адаптация интернет-ресурса для слабовидящих.

Приложение:

1. План границ территории объекта культурного наследия и режим использования территории объекта культурного наследия, утвержденный распоряжением КГИОП от 24.09.2014 № 10-611;
2. Предмет охраны объекта культурного наследия, определенный распоряжением КГИОП от 22.04.2014 № 10-182;
3. Фотографическое изображение объекта культурного наследия.

Приложение к распоряжению КГИОП
от 24 СЕН 2014 № 10-611

План границ территории объекта культурного наследия
регионального значения
«Митрофаньевское кладбище
(православное и лютеранское) с территорией и зданиями»
Санкт-Петербург, Митрофаньевское шоссе,
д. 4, 6, 8, 10, 16, кварталы: 7501 Б-4, 7501 Б-12,
7501 Б-13, 7501 Б-14, 7509 А-1, 7509 А-2, 7509 А-3, 7509 А-4,
7509 А-5, 7517 Б-1, 7517 Б-2, 8002 А



Состав объекта:

1. Кладбище
2. Церковный дом
(Митрофаньевское ш., д. 4-6-8, лит. А)
3. Здание церковно-приходской школы
(Митрофаньевское ш., д. 8а, лит. Б)
4. Дом причта
(Митрофаньевское ш., д. 8а, лит. В)
5. Дом причта
(Митрофаньевское ш., д. 10, лит. А)
6. Склеп
7. Памятные места:
 - 7.1 Место храма свят. Митрофана Воронежского
 - 7.2 Место церкви Всемилостивого Спаса
 - 7.3 Место церкви Святого Духа и Семи отроков Эфесских (Кажинская)
 - 7.4 Место часовни Святого благ. ии. Александра Невского
 - 7.5 Место часовни странника Александра Крайнева
 - 7.6 Место часовни для отпеваний
 - 7.7 Место часовни и служб Лютеранского кладбища
 - 7.8 Место склепа над могилой вице-адмирала В.М.Головинна и его семьи

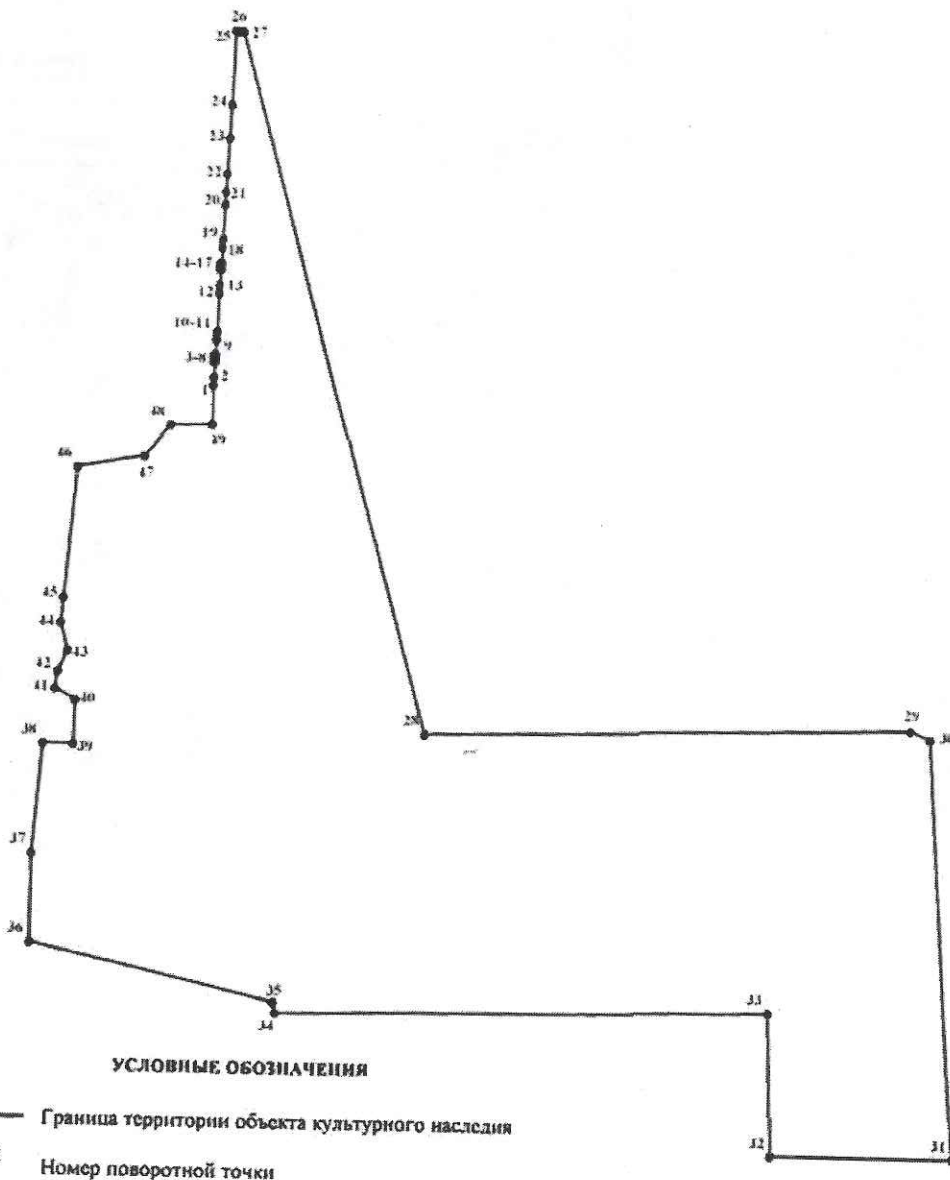
УСЛОВНЫЕ ОБОЗНАЧЕНИЯ

- Граница территории объекта культурного наследия регионального значения
- Объект культурного наследия регионального значения
- Территория объекта культурного наследия
- Здания и сооружения
- Памятные места

2. Описание границ территории объекта культурного наследия:

Граница территории объекта культурного регионального значения «Митрофаньевское кладбище (православное и лютеранское) с территорией и зданиями» от точки 1 до точки 11 совпадает с границей зданий с кадастровым номером 78:32:7501Б:20:2, от точки 11 до точки 12 по прямой на север, от точки 12 до точки 19 совпадает с границей зданий с кадастровым номером 78:32:7501Б:6:20, от точки 19 до точки 20 по прямой на север, от точки 20 до точки 22 по прямой на север, от точки 22 до точки 23 по прямой на север, от точки 23 до точки 27 совпадает с границей зданий с кадастровым номером 78:32:7501Б:4:10, от точки 27 до точки 28 по прямой на юго-восток до Малой Митрофаньевской улицы, от точки 28 до точки 29 по прямой на восток по красной линии Малой Митрофаньевской ул., от точки 29 до точки 31 совпадает с границей базисного квартала 7509А, от точки 31 до точки 32 по прямой на запад, от точки 32 до точки 33 по прямой на север по границе исторического ядра лютеранского кладбища, от точки 33 до точки 34 прямо на запад по линии исторической «Первой канавь», от точки 34 до точки 35 прямо на север, от точки 35 до точки 36 по прямой по границе исторического некрополя, от точки 36 до точки 46 на север по границе исторического некрополя, от точки 46 до точки 48 на восток по границе исторического некрополя, от точки 48 до точки 49 по прямой на восток, от точки 49 до точки 1 по прямой на север.

3. Координаты поворотных точек границ территории объекта культурного наследия:



Номер поворотной точки	Координаты поворотных точек в МСК (км)	
	X	Y
1.	90,1380200	112,8517400
2.	90,1448900	112,8520700
3.	90,1583000	112,8529400
4.	90,1583300	112,8515000
5.	90,1589800	112,8514400
6.	90,1625400	112,8516500
7.	90,1633000	112,8517500
8.	90,1632900	112,8533100
9.	90,1766200	112,8536400
10.	90,1826500	112,8538100
11.	90,1834900	112,8539000
12.	90,2158600	112,8550200
13.	90,2227200	112,8553300
14.	90,2361200	112,8565600
15.	90,2361700	112,8549200
16.	90,2411700	112,8551500
17.	90,2411000	112,8568000
18.	90,2543600	112,8568000
19.	90,2614600	112,8571400
20.	90,2901800	112,8585000
21.	90,3008800	112,8588700
22.	90,3159200	112,8595700
23.	90,3463500	112,8608400
24.	90,3742200	112,8621200
25.	90,4363200	112,8640600
26.	90,4358800	112,8679400
27.	90,4357400	112,8704300
28.	89,8498088	113,0324924
29.	89,8610205	113,4422301
30.	89,8543954	113,4585381
31.	89,5015652	113,4814608
32.	89,5007163	113,3285840
33.	89,6230261	113,3255262
34.	89,6144481	112,9119058
35.	89,6237008	112,9100552
36.	89,6703755	112,7071127
37.	89,7448067	112,7073599
38.	89,8360992	112,7154701
39.	89,8358139	112,7405775
40.	89,8727600	112,7413900
41.	89,8826049	112,7246001
42.	89,8971558	112,7268825
43.	89,9142745	112,7345860
44.	89,9376700	112,7285944
45.	89,9578495	112,7303450
46.	90,0677715	112,7398809
47.	90,0775743	112,7950967
48.	90,1039818	112,8169029
49.	90,1051821	112,8517128

4. Режим использования территории объекта культурного наследия:

Территория объекта культурного наследия используется с учетом требований действующего законодательства в сфере сохранения объектов культурного наследия.

1. Запрещается использовать территорию объекта культурного наследия:

- под склады и производства взрывчатых и огнеопасных материалов, материалов, загрязняющих объект культурного наследия, его территорию и водные объекты на его территории, а также материалов, имеющих вредные паргазообразные и иные выделения;
- под устройство производств и лабораторий, связанных с неблагоприятным для объекта культурного наследия температурно-влажностным режимом и применением химически активных веществ;
- под хранение машин и механизмов, строительных и иных материалов без согласования с КГИОП;
- под устройство ремонтных мастерских; ремонт, хранение и стоянку транспортных средств без согласования с КГИОП.

Настоящие запреты не распространяются на случаи использования территории объекта культурного наследия в соответствии с его историческим назначением и (или) в соответствии с результатами государственной историко-культурной экспертизы или научно-исследовательских работ, согласованных с КГИОП.

2. Запрещается:

- проектирование и проведение землеустроительных, земляных, строительных, мелиоративных, хозяйственных и иных работ, за исключением работ по сохранению объекта культурного наследия или его территории;
- хозяйственная деятельность, нарушающая целостность объекта культурного наследия и создающая угрозу его повреждения, разрушения или уничтожения;

Работы по сохранению объекта культурного наследия производятся на основании письменного разрешения и задания на проведение указанных работ, выданных КГИОП, и в соответствии с документацией, согласованной с КГИОП.

3. Иные требования к режиму использования территории объекта культурного наследия определяются по результатам государственной историко-культурной экспертизы или научно-исследовательских работ, согласованных КГИОП, и утверждаются распоряжением КГИОП.

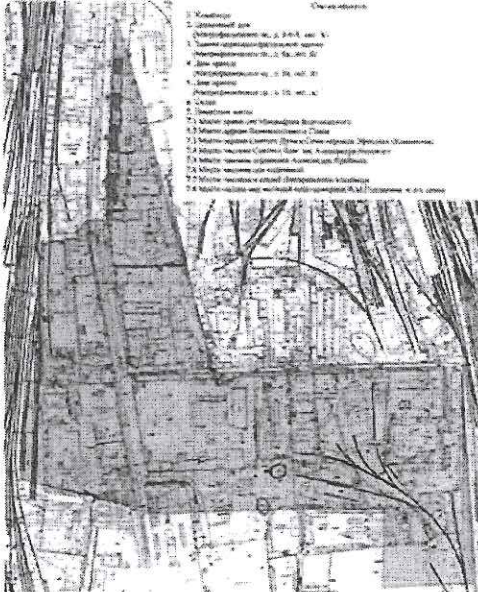
Приложение № 2
к охранному обязательству

Приложение к распоряжению КГИОП



от 22 АПР 2014 № 10-182





Предмет охраны
объекта культурного наследия регионального значения
«Митрофаниевское кладбище (православное и лютеранское)
с территорией и зданиями»,
расположенного по адресу:

Санкт-Петербург, Митрофаньевское шоссе, д. 4, 6, 8, 10, 16, кварталы: 7501 Б-4, 7501 Б-12, 7501 Б-13, 7501 Б-14, 7509 А-1, 7509 А-2, 7509 А-3, 7509 А-4, 7509 А-5, 7517 Б-1, 7517 Б-2, 8002 А


№ п.п.	Видовая принадлежность предмета охраны	Предмет охраны	Фотофиксация
1	2	3	4
1	Объемно-пространственное и планировочное решение территории:	местоположение границ объекта; территория с захоронениями; историческое планировочное решение;	
2	Объемно-пространственное решение:	местоположение храма свт. Митрофана Воронежского, церкви Всемилоостивого спаса, церкви Сошествия Святого Духа и Семи отроков Эфесских (Кекинской), часовни Святого благ.кн. Александра Невского, часовни странника А. Крайнева, часовни для отпеваний, церковного дома с часовней и службами Лютеранского кладбища, склепа над могилой вице-адмирала В.М.Головнина и его семьи в общей структуре кладбища.	

I. Церковный дом (Митрофаньевское шоссе, 4)
Митрофаньевское шоссе, дом 4-6-8, литера А

№ п/п	Видовая принадлежность предмета охраны	Предмет охраны	Фотофиксация
1	2	3	4
1	Объемно-пространственное решение:	<p>местоположение, габариты и конфигурация трехэтажного прямоугольного здания;</p> <p>материал (кирпич);</p> <p>крыша – габариты, включая высотные отметки кровли, и конфигурация (вальмовая), в том числе: объём возвышающегося над венчающим карнизом ризалита восточного фасада, тумбы, трубы, материал кровли (железо);</p>	
2	Конструктивная система:	<p>исторические капитальные стены (наружные и внутренние);</p> <p>исторические отметки плоских межэтажных перекрытий (для помещений без архитектурно-художественной отделки);</p> <p>исторические плоские перекрытия (для помещений с архитектурно-художественной отделкой);</p> <p>парадная лестница (объемно-пространственное решение двух исторических лестничных клеток);</p>	

		известняковые лестничные ступени;	
3	Объемно-планировочное решение:	историческое объемно-планировочное решение в габаритах капитальных стен;	
4	Архитектурно-художественное решение фасадов:	<p>архитектурно-художественное решение фасадов в стиле эклектики с элементами барокко;</p> <p>вертикальные членения в 11 световых осей для продольных фасадов и 4 световые оси – для поперечных фасадов;</p> <p>историческое цветовое решение фасадов (с выделением декора);</p> <p>материал и характер фасадной поверхности (цоколь из известняковых плит, линейный руст на уровне 1-го этажа, гладкая штукатурка на уровне 2-го и 3-го этажей) – для всех фасадов;</p> <p>конфигурация и габариты оконных и дверных проемов всех фасадов,</p> <p>лепной декор (габариты, конфигурация, рисунок) фасадов здания;</p> <p>раскреповка парадного входа на 6 (центральной) оси западного (лицевого) фасада, декорированная линейным рустом;</p>	  

лопатки, фланкирующие 6-ю (центральную) ось западного (лицевого) фасада;



подоконные профилированные доски на уровне 1-го этажа всех фасадов;

замковые камни в оформлении окон на уровне 1-го этажа всех фасадов;



оштукатуренные профилированные наличники в оформлении окон 2 и 3 этажей западного (лицевого), 1-й и 4-й оси северного и южного (торцевых) фасадов;



фигурные сандрики с лепными композициями в виде рокайлей и акантов в оформлении окон на уровне 2-го этажа западного (лицевого), 1-й и 4-й оси северного и южного (торцевых) фасадов;




подоконный профилированный карниз на уровне 2-го этажа всех фасадов;






горизонтальный пояс на уровне 3/4 высоты окна 3-го этажа всех фасадов;






профилированный венчающий карниз всех фасадов;






лучковый фронто́н западного (лицевого) фасада с профилированным венчающим карнизом;

5	Декоративно-художественное оформление интерьеров:	<p>метлахская двухцветная плитка ромбовидного рисунка серого и светло-бежевого цвета пола вестибюля и лестничных клеток;</p> <p>кованые металлические ограждения маршей (рисунок, конфигурация) с деревянным профилированным поручнем.</p>	  
---	---	--	--

II. Здание церковно-приходской школы (Митрофаньевское шоссе, 6)
Митрофаньевское шоссе, дом 8а, литера Б

№ п.п.	Видовая принадлежность предмета охраны	Предмет охраны	Фотофиксация
1	2	3	4
1	Объемно-пространственное решение:	<p>Местоположение, габариты и конфигурация трехэтажного здания с ризалитом по 5-й (центральной) оси восточного фасада;</p> <p>крыша – габариты, включая высотные отметки кровли, и конфигурация (вальмовая), в том числе: объём возвышающегося над венчающим карнизом ризалита восточного фасада, тумбы, трубы, материал кровли (железо);</p>	
2	Конструктивная система:	<p>исторические капитальные стены (наружные и внутренние);</p> <p>материал (кирпич);</p> <p>исторические отметки плоских межэтажных перекрытий (для помещений без архитектурно-художественной отделки); исторические плоские перекрытия (для помещений с архитектурно-художественной отделкой);</p> <p>парадная лестница (объемно-пространственное решение двух лестничных клеток);</p> <p>известняковые лестничные ступени;</p>	 

3	Объемно-планировочное решение:	историческое объемно-планировочное решение в габаритах капитальных стен;	
4	Архитектурно-художественное решение фасадов:	<p>архитектурно-художественное решение фасадов в стиле эклектики с элементами барокко;</p> <p>вертикальные членения на 9 световых осей для продольных фасадов и 2 световые оси – для поперечных фасадов;</p> <p>историческое цветовое решение фасадов (с выделением декора);</p> <p>материал и характер фасадной поверхности (цоколь из известняковых плит, линейный руст на уровне 1-го этажа, гладкая штукатурка на уровне 2-го и 3-го этажей) – для всех фасадов;</p> <p>исторические габариты оконных и дверных проемов всех фасадов здания;</p> <p>рисунок (расстекловка) оконных переплетов центральной оси западного (лицевого) и восточного фасадов;</p>	  

лепной декор (габариты, конфигурация, рисунок) фасадов здания:

лопатки, фланкирующие 5-ю (центральную) ось западного (лицевого) фасада;



фигурный барочный сандрик окна лестничной клетки между 2-м и 3-м этажами;


подоконные профилированные доски на уровне 1-го этажа всех фасадов;

замковые камни в оформлении окон на уровне 1-го этажа всех фасадов;


оштукатуренные профилированные наличники в оформлении окон 2 и 3 этажей западного (лицевого) фасада, окон 5-й (центральной) оси восточного фасада, окон северного и южного фасадов;



фигурные сандрики с лепными композициями в виде рокайлей и акантов в оформлении окон на уровне 2-го этажа западного (лицевого), северного и южного фасадов;



	<p>подоконный профилированный карниз на уровне 2-го этажа всех фасадов;</p> <p>горизонтальный пояс на уровне 3/4 высоты окна 3-го этажа всех фасадов;</p> <p>профилированный венчающий карниз всех фасадов;</p> <p>лучковый фронтон западного (лицевого) фасада с профилированным венчающим карнизом и лепным украшением тимпана в барочном стиле.</p>	
--	--	---

III. Дом причта (Митрофаньевское шоссе, 8)
Митрофаньевское шоссе, дом 8а, литера В

№ п.п.	Видовая принадлежность предмета охраны	Предмет охраны	Фотофиксация
1	2	3	4
1	Объемно-пространственное решение:	<p>местоположение, габариты и конфигурация двухэтажного здания на высоком цокольном этаже с ризалитом по 9-й (центральной) оси западного (лицевого) и двумя боковыми ризалитами по ширине 1-й и 2-й, 16-й и 17-й осям восточного фасада;</p> <p>крыша – габариты, включая высотные отметки кровли, и конфигурация (вальмовая), в том числе: круглые железные трубы;</p> <p>материал кровли (железо);</p>	

2	<p>Конструктивная система:</p> <p>исторические капитальные стены (наружные и внутренние);</p> <p>материал (кирпич);</p> <p>коробовые с распалубками, своды перекрытий цокольного этажа и междуэтажных лестничных перекрытий;</p> <p>исторические отметки плоских межэтажных перекрытий (для помещений без архитектурно-художественной отделки); исторические плоские перекрытия (для помещений с архитектурно-художественной отделкой);</p> <p>парадная лестница (объемно-пространственное решение двух лестничных клеток);</p> <p>известняковые лестничные ступени;</p>	
3	<p>Объемно-планировочное решение:</p> <p>историческое объемно-планировочное решение в габаритах капитальных стен;</p>	
4	<p>Архитектурно-художественное решение фасадов:</p> <p>архитектурно-художественное решение фасадов в стиле эклектики с элементами барокко;</p> <p>вертикальные членения в 17 световых осей для продольных фасадов и 5 световые оси – для поперечных фасадов;</p> <p>историческое цветовое решение фасадов (с выделением декора);</p> <p>материал и характер фасадной поверхности (цоколь из известняковых плит, линейный руст на уровне 1-го этажа, гладкая штукатурка на уровне 2-го и 3-го этажей) – для всех фасадов;</p>	

исторические габариты оконных и дверных проемов всех фасадов,


лепной декор (габариты, конфигурация, рисунок) фасадов здания:

портал главного входа на ризалите западного (лицевого) фасада с «барочным» трехчастным завершением;

лопатки, фланкирующие центральный ризалит;

две раскреповки по ширине 1-й и 2-й, 16-й и 17-й осей западного (лицевого) фасада на всю высоту здания;

лопатки, фланкирующие две раскреповки по бокам западного (лицевого) фасада;



лопатки, фланкирующие 1-ю и 5-ю (боковые) оси северного и южного фасадов;

профилированные замковые камни в оформлении окон на уровне цокольного этажа всех фасадов;

профилированный карниз между цокольным и 1-м этажами всех фасадов;



оштукатуренные профилированные наличники в оформлении окон 1 и 2 этажей западного (лицевого) фасадов;

фигурные сандрики с лепными композициями в виде рокайлей и акантов в оформлении окон на уровне 2-го этажа западного (лицевого) фасада;




фигурные сандрики без рисунка в оформлении окон на уровне 2-го этажа северного и южного фасадов;





профилированный надоконный карниз, объединяющий сандрики окон 2-го этажа западного (лицевого), северного и южного фасадов;

профилированный венчающий карниз всех фасадов.




IV. Дом причта (Митрофаньевское шоссе, 10)
Митрофаньевское шоссе, дом 10, литера А

№ п.п.	Видовая принадлежность предмета охраны	Предмет охраны	Фотофиксация
1	2	3	4
1	Объемно-пространственное решение:	<p>местоположение, габариты и конфигурация двухэтажного здания на высоком цокольном этаже с ризалитом по 9-й (центральной) оси западного (лицевого) и двумя боковыми ризалитами по бокам восточного фасада;</p> <p>крыша – габариты, включая высотные отметки кровли, и конфигурация (вальмовая); материал кровли (железо);</p>	
2	Конструктивная система:	<p>исторические капитальные стены (наружные и внутренние);</p> <p>материал (кирпич);</p> <p>коробовые с распалубками, своды перекрытий цокольного этажа и междуэтажных лестничных перекрытий;</p> <p>исторические отметки плоских межэтажных перекрытий (для помещений без архитектурно-художественной отделки); исторические плоские перекрытия (для помещений с архитектурно-художественной отделкой);</p> <p>парадная лестница (объемно-пространственное решение двух лестничных клеток);</p> <p>известняковые лестничные ступени;</p>	 
3	Объемно-планировочное решение:	историческое объемно-планировочное решение в габаритах капитальных стен;	

<p>4 Архитектурно-художественное решение фасадов:</p>	<p>архитектурно-художественное решение фасадов в стиле эклектики с элементами барокко;</p> <p>вертикальные членения на 17 световых осей для продольных фасадов и 5 световых осей – для поперечных фасадов;</p> <p>историческое цветовое решение фасадов (с выделением декора);</p> <p>материал и характер фасадной поверхности (цоколь из известняковых плит, линейный руст на уровне цокольного этажа, гладкая штукатурка на уровне 2-го и 3-го этажей) – для всех фасадов;</p> <p>портал главного входа с трехчастным «барочным» завершением;</p> <p>исторические габариты оконных и дверных проемов всех фасадов,</p> <p>Лепной декор (габариты, конфигурация, рисунок) фасадов здания:</p> <p>лопатки, фланкирующие центральный и два боковых ризалита западного (лицевого) фасада;</p> <p>лопатки, фланкирующие 1-ю и 5-ю (боковые) оси северного и южного фасадов;</p> <p>оштукатуренные профилированные наличники в оформлении окон 1 и 2 этажей западного (лицевого) фасада;</p>	   
---	--	---


профилированные замковые камни в оформлении окон на уровне цокольного этажа всех фасадов;



профилированный карниз между цокольным и 1-м этажами всех фасадов.



профилированный надоконный карниз, объединяющий сандрики окон 2-го этажа западного (лицевого), северного и южного фасадов;




фигурные сандрики окон на уровне 2-го этажа западного (лицевого) фасада с лепными композициями в виде рокайлей и акантов;

фигурные сандрики без рисунка в оформлении окон на уровне 2-го этажа северного и южного фасадов;



профилированный венчающий карниз всех фасадов.

V. Сохранившийся склеп (на 12-й дорожке «Новых мест»)

№ п п	Видовая принадлежность предмета охраны	Предмет охраны	Фотофиксация
1	2	3	4
1	Объемно-пространственное решение:	габариты и конфигурация прямоугольной в плане постройки; крыша - габариты, конфигурация (скатная, с зеркальным сводом), в том числе декоративная башенка в центральной части (габариты и конфигурация), стилизованная килевидная закомара в центральной части продольного фасада;	
2	Конструктивная система:	исторические стены, конструкция свода;	
3	Архитектурно-художественное решение фасадов:	материал (бетон), покрытие (штукатурка), два профилированных карниза (расположение, конфигурация), декоративное оформление закомары/люкарны: профилированный архивольт и рельефные «зубцы» на плоскости свода закомары, два профилированных карниза на барабане башни (расположение, конфигурация).	

Фотографическое изображение объекта культурного
наследия регионального значения
«Митрофаниевское кладбище (православное и лютеранское) с территорией и
зданиями»,

расположенного по адресу: Санкт-Петербург, Митрофаниевское шоссе д. 4,6,8,10,16
(Митрофаньевское шоссе, д. 4-6-8 лит. А, 8а, лит. Б, 8а лит. В, 10 лит. А), кварталы:
7501 Б-4, 7501 Б-12, 7501 Б-13, 7501 Б-14, 7509 А-1, 7509 А-2, 7509 А-3, 7509 А-4, 7509
А-5, 7517 Б-1, 7517 Б-2, 8002 А.


- 1) Объект культурного наследия регионального значения «Церковный дом»,
расположенный по адресу: Митрофаньевское шоссе, д. 4-6-8 лит. А.
Лицевой фасад.



- 2) Объект культурного наследия регионального значения «Церковный дом».
Дворовый фасад.



- 3) Объект культурного наследия регионального значения «Церковный дом». Парадная лестница.



- 4) Объект культурного наследия регионального значения «Здание церковно-приходской школы», расположенный по адресу: Митрофаньевское шоссе, д. 8а лит. Б. Лицевой фасад.



- 1) Объект культурного наследия
регионального значения «Здание
церковно-приходской школы».
Дворовый фасад.




- 6) Объект культурного наследия
регионального значения «Здание
церковно-приходской школы».
Дворовый фасад, пристройка.



- 7) Объект культурного наследия
регионального значения «Здание
церковно-приходской школы».
(Парадная лестница)



- 8) Объект культурного наследия
регионального значения «Здание
церковно-приходской школы».
(окно с полуциркульным завершением)



- 9) Объект культурного наследия регионального значения «Дом причта»,
расположенный по адресу: Митрофаньевское шоссе, д. 8а лит. В.
Лицевой фасад.



- 10) Объект культурного наследия
регионального значения «Дом причта».
Дворовый фасад.



- 11) Объект культурного наследия
регионального значения «Дом причта»
Дворовый фасад, пристройка.



12) Объект культурного наследия
регионального значения «Дом причта»
(Парадная лестница)




13) Объект культурного наследия
регионального значения «Дом причта»
(помещение 2 этажа)



14) Объект культурного наследия регионального значения «Дом причта», расположенный
по адресу: Митрофаньевское шоссе, д. 10 лит. А.
Лицевой фасад.



15) Объект культурного наследия регионального значения «Дом причта»
Дворовый фасад.




16) Объект культурного наследия регионального значения «Дом причта»
Коридор цокольного этажа.



17) Объект культурного наследия регионального значения «Склеп». Вид снаружи.




18) Объект культурного наследия регионального значения «Склеп». Вид внутри.




19) Объект культурного наследия регионального значения «Кладбище».



20) Объект культурного наследия регионального значения «Кладбище»



21) Объект культурного наследия регионального значения «Кладбище»



22) Объект культурного наследия регионального значения «Кладбище»



23) Памятные места:

храма св. Митрофана Воронежского



24) часовни странника А. Крайнева



25) часовни св. благ. кн. Александра Невского



26) склепа над могилой вице-адмирала В.М. Головнина и его семьи;
церкви Сошествия Святого Духа и Семи отроков Эфесских (Кекинской)



27) церкви Всемилошного Спаса



28) часовни для отпеваний



29) церковного дома с часовней и службами Лютеранского кладбища



ПРАВИТЕЛЬСТВО САХАРСКОЙ РЕСПУБЛИКИ
ОГРН 105-8843-028327
Конный спорт

В настоящем документе
прошито
и скреплено печатью
26 (двадцать шесть) листа (ов)

Исполнитель Муромов А.С.



Правительство Санкт-Петербурга
Комитет по управлению городским имуществом

Государственное унитарное предприятие
"Городское управление инвентаризации
и оценки недвижимости Санкт-Петербурга"

Филиал ГУИ "ГУИОН" Проектно-инвентаризационное бюро
Адмиралтейского района

ТЕХНИЧЕСКИЙ ПАСПОРТ

на нежилое здание

район Адмиралтейский

город(поселок) Санкт-Петербург

проспект (пер.ул.) Митрофаньевское шоссе

дом № 8а корпус - литеры Б

Квартал № 158
Инвентарный № 4

IV. Общие сведения

Назначение: нежилые

Общая площадь объекта: 914.3 кв.м

Использование: производственные мастерские

Количество мест (мощность)

- а)
- б)
- в)
- г)

V. Ичисление площадей и объемов здания и его частей (подвалов, пристроек и т. п.)

Литера по плану	Наименование здания и его частей	Формулы для подсчета площадей по наружному обмеру	Площадь (кв. м)	Высота (м)	Объем (куб. м)
1	2	3	4	5	6
Б	3-х эт. строение	$25.80 \times 16.00 + 2.20 \times 2.75$	418.9	12.04	5044
		итого	418.9		5044

VI. Описание конструктивных элементов здания и определение износа

Датум: Б Год постройки: 1903 Число этажей: 3

Кат. ремонт: _____

Группа капитальности: I

Вид внутренней отделки: простая

1	2	3	4	5	6	7	8	9	10		
									элементы	к строениям	
1	Фундаменты	бутовый ленточный	в хорошем состоянии и отклонении	10		10	35	3.50			
2	а. Стены и их наружная отделка	кирпичные оштукатуренные	трещины в перемычках, наличие перегородок	28		28	35	9.80			
	б. Перегородки										деревянные, гипсобетон.
3	перегородки	чердачные	железобетонные плиты	слезы протечек	10	10	30	3.00			
		междуплановые									
		надподвальные									
4	Крыша	металлич. по деревянным стропилам	частичная разливная	6		6	30	1.80			
5	Полы	линолуноч. бетонный, керамич. плитка	истертость, в местах прихода, скоты вмяток.	5		5	35	1.75			
6	проемы	оконные	двойные створные	неплотность, притвора	19	19	30	5.70			
		дверные	обычные заводского изготовления								
7	внутренняя отделка	побелка, маслянистая окраска	сырые пятна	8		8	35	2.80			
8	санит. и электротехн. ср.	отопление	от собственной котельной	различна в тепло трубопроводах	13	0.22	13.2	35	4.62		
		водопровод	от гор. сети								
		канализация	сброс в гор. сети								
		горячее водоснабжение	от собств. котельной +0.8%								
		холодное водоснабжение	нет -1.00%								
		телевидение	нет -0.02%								
		электроосвещение	открытая проводка								
		радио	от общей антенны								
телефон	АТС										
вентиляция	приводно-вытяжная										
лифты	нет										
9	Прочие работы	откосы кирпичные ступени по металлич. косякам	откосы кирпичные ступени	1		1	35	0.35			
Итого				100		100.2		33.32			

VII. Описание конструктивных элементов основных приборов и определение их стоимости

Линера _____ Год постройки: _____ Число этажей: _____

Кап. ремонт: _____

Группа капитальности _____

Вид внутренней отделки: _____

1	2	3	4	5	6	7	8	9	Текущие изменения	
									10	11
1	Фундаменты									
2	а. Стены и их наружная отделка									
	б. Перегородки									
3	перегородки	чердачные								
		междуподъездные								
		надподвальными								
4	Крыша									
5	Полы									
6	оконные	окопные								
		зверные								
7	внутренняя отделка									
8	санит. и электр. устр.	отопление								
		водопровод								
		канализация								
		горячее водоснабжение								
		холодная								
		отведение								
		электроосвещение								
		радио								
		телефон								
		вентиляция								
лифты										
9	Прочие работы									
			Итого	0		0,00		0,00		

УП Описание конструктивных элементов основных пристроек и определение их типов

Итого: _____ Год постройки: _____ Число этажей: _____

Класс ремонта: _____

Группа капитальности: _____

Вид внутренней отделки: _____

Итого
к строению
всего

№	Наименование конструктивных элементов	Описание конструктивных элементов (материал, конструкция, отделка и прочее)	Техническое состояние (деформация, трещины, гниль и т.д.)	Удельный вес конструкций м ²	Площадь в удельном весе в процентном выражении	Удельный вес конструкций по площади	Итого в %	Процент вносимых изменений (п. 7.1.1 п. 8.0.01)	Документы в материале	
									в виде в %	
									элементы	к строению
1	Проемы									
2	в стенах и их парапеты, ставни									
3	Перегородки									
4	перегородки	черновые								
		междуэтажные								
		внутриэтажные								
5	Крыша									
6	Полы									
7	перекрытия	сборные								
		деревянные								
8	внутренняя отделка									
9	стены, перегородки, перегородки, перегородки, перегородки, перегородки, перегородки, перегородки, перегородки, перегородки	штукатурка								
		ваши								
		штукатурка								
		штукатурка								
		штукатурка								
		штукатурка								
		штукатурка								
		штукатурка								
		штукатурка								
		штукатурка								
Итого			0		0.0		0.00			

____%

Правительство Санкт-Петербурга
Комитет по управлению городским имуществом

Государственное унитарное предприятие
"Городское управление инвентаризации
и оценки недвижимости Санкт-Петербурга"

Филиал ГУИ "ГУИОН" Проектно-инвентаризационное бюро
Адмиралтейского района

ТЕХНИЧЕСКИЙ ПАСПОРТ

на нежилое здание

район Адмиралтейский

город(поселок) Санкт-Петербург

проспект (пер. ул.) Митрофаньевское шоссе

дом № 8а корпус - литера В

Квартал № 158
Инвентарный № 4

Г. Регистрация права собственности

Среда, 19.07.2007

Фонд

Дата записи	Полное наименование учреждения, предприятия или организации	Документы, устанавливающие право собственности с указанием, кем, когда и за каким номером выданы	Доля на участке при общей собственности	Подпись лица, владеющего участком
19.07.2007	Открытое акционерное общество "Северкварсицемент"	св-во в соб.рег. Серия 78-И.1 №272096, дата рег. 08.06.2001 рег. №78-01-95/2001-442.2 на основании св-во внесенный в реестр федерального муниципального №000630 от 05.12.2000 (выписка из реестра фед.муниципала от 05.12.2000)		
		расширение компетенции по управлению гор.муниципалом №222-р от 28.07.2006 г.		
		передаточный акт (прил.5 к расширению КУГИ от 28.07.2006 №222-р		

100%

В. Экспликация земельного участка - кв. м.

Площадь участка			не застроенная площадь			
по документам	фактически	застроенная	замошенная	озелененная	прочая	
6186		1423*				
*за тем числе номера № 747 кв.м						

И. Благоустройство здания - кв.м.

водопровод	канализация	отопление					централизованное горячее водоснабжение	ванны			плоскостановочные		электроснабжение	лифты-пул.	
		от ТЭЦ	от котельной (включая котельную)	от собственной котельной	от АГВ	иное		с сантехникой	с сантехникой	с сантехникой	с сантехникой	с сантехникой		с сантехникой	с сантехникой
1554.0	1554.0		1554.0			1554.0						1554.0			

IV. Общие сведения

Назначение: нежилое
 Общая площадь объекта: 1554,0 кв.м
 Использование: офиса, производственные мастерские
 Количество мест (мощность)

- а)
- б)
- в)
- г)

V. Исчисление площадей и объемов здания и его частей (подвалов, пристроек и т. п.)

Литера по плану	Наименование здания и его частей	Формулы для подсчета площадей по наружному обмеру	Площадь (кв. м)	Высота (м)	Объем (куб. м)
1	2	3	4	5	6
В	основное	$17.40 \times 45.70 - (13.30 \times 0.35) \times 2 - (3.30 - 0.60) \times 25.35 + (4.30 \times 0.60) \times 2 - (0.57 \times 0.57 / 2) \times 2 + (1.40 - 0.35) \times (45.70 - 6.80 - 13.30 - 13.30 - 6.80)$	727.9	10.47	7621
в1	крыльцо	3.12×2.08	6.49		
в2	крыльцо	$1.63 \times 3.10 + 4.18 \times 0.29$	6.27		
в3	крыльцо	3.12×2.08	6.49		
		Итого	747.2		7621

У3. Описание конструктивных элементов здания и определение их цен

Датум: В Год постройки: 1880
 Кап. ремонт: _____

Число этажей: М в т.ч. подвальный

Группа капитальности: _____

II

Вид внутренней отделки: простая

1	2	3	4	5	6	7	8	9	Текущие измерения			
									10	11		
1	Фундаменты	бутовый ленточный	без выделных признаков износа	5		5	45	2.25				
2	а. Стены и их наружная отделка	кирпичные	плоские трещины по корпусу	19		19	40	7.60				
	б. Перегородки			деревянные, гипсобетон.	5		5	40	2.00			
3	перегородки	металлические балки с деревянным наполнением	без выделных признаков износа									
				чердачные								
				междуэтажные	9		9	35	3.15			
	каждоэтажные											
4	Крыша	металлит. по деревянным стропилам	без выделных признаков износа	6		6	30	1.80				
5	Полы	линолеум 30%, мезлахская плитка керамич. плитка	небольшие повреждения	10	0.8	10.8	35	3.78				
6	проемы	оконные	двойные створные	использованы, простоя	11	11	30	3.30				
		дверные									обычные заводского изготовления	
7	внутренняя отделка	побелка, масляная окраска	свежие пятна	8		8	35	2.80				
8	санит. вкл.-технологии	отопление	от собственной котельной	без выделных признаков износа	8.2	0.5	8.7	35	3.05			
		водопровод	от гор. сети									
		канализация	сброс в гор. сеть									
		горячее водоснабжение	от собств. котельной +0.5%									
		панели	нет									
		телевидение	нет									
		электроосвещение	открыт на проводах									
		радио	от общей антенны									
телефон	АТС											
4.5		4.5	30	1.35								
	мониторинг	проект-вытяжная										
	лифты	нет										
9	прочие работы	отметка	свежие	9.3		9.3	30	2.79				
	дешевые	плитные ступени по металлу, косякам	побелка в углах	5		5	35	1.75				
Итого				100		101.3		35.62				

VII. Описание конструктивных элементов основных пристроек и определение их износа

Итера _____ Год постройки: _____ Число этажей: _____

Кап. ремонт: _____

Группа капитальности _____

Вид внутренней отделки: _____

1	2	3	4	5	6	7	8	9	10	
									элементы	к стрелкам
1	Фундаменты									
2	а. Стены и их наружная отделка									
	б. Перегородки									
3	перекрытия	чердачные								
		междуэтажные								
		надподвальными								
4	Крыши									
5	Полы									
6	проемы	оконные								
		дверные								
7	внутренняя отделка									
8	снт. и электр. устр.	отопление								
		водопровод								
		канализация								
		горячее водоснабжение								
		лифты								
		телевидение								
		электроосвещение								
		радио								
		телефон								
		вентиляция								
лифты										
9	Прочие работы									
			Итого	0		0,00		0,00		

УИИ. Описание конструктивных элементов основных приборов и определение их цены

Цифра _____ Год постройки _____ Число этажей _____
 Категория _____ Категория _____

Группа капитальности _____ Вид внутренней отделки _____

элементы прибора	к строению	1	2	3	4	5	6	7	8	9	10. Составные элементы инструмента		
											к строению	к строению	
		1	Фундаменты										
		2	Стены в том числе наружная отделка										
		3	Перегородки										
	перегородки	3.1	деревянные										
		3.2	междуэтажные										
		3.3	навесные										
		4	Крыши										
		5	Полы										
	проемы	6.1	оконные										
		6.2	дверные										
		7	внутренняя отделка										
	санитарно-технические	8.1	санитарные										
		8.2	водопровод										
		8.3	канализация										
		8.4	горячее										
		8.5	холодное										
		8.6	вентиляция										
		8.7	теплоизоляция										
		8.8	электроснабжение										
		8.9	радио										
		8.10	телеграф										
		8.11	вентиляция										
		8.12	лифты										
		9	Прочие работы										
						Итого	11	0,6	1	0,00			

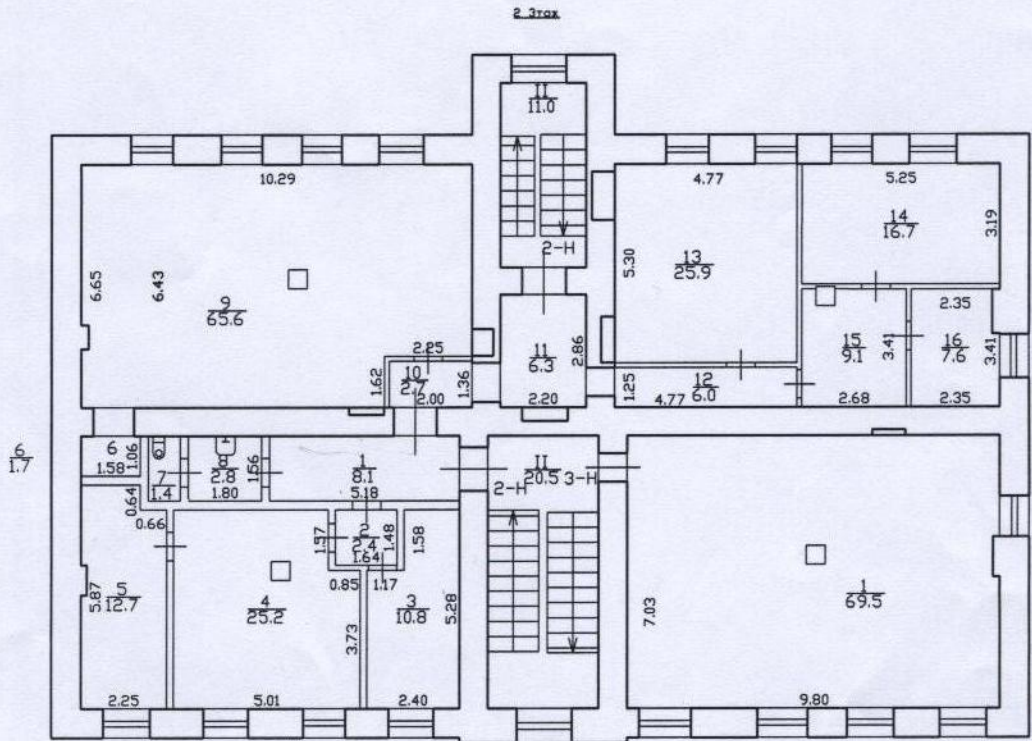
IX. ТЕХНИЧЕСКОЕ ОПИСАНИЕ ПРИБОРОВ И ДРУГИХ ЧАСТЕЙ ЗДАНИЯ

Наименование прибора, устройства	Материал	Устройство	Применение	Устройство	Материал	Устройство	Применение	Устройство	Материал	Устройство	Применение	Устройство
Вентилятор												
Стеклопакет												
Переключатель												
Крыша												
Пол												
Стены												
Окна												
Отопление												
Вентиляция												
Санитария												
Итого												

Наименование прибора, устройства	Материал	Устройство	Применение	Устройство	Материал	Устройство	Применение	Устройство	Материал	Устройство	Применение	Устройство
Вентилятор												
Стеклопакет												
Переключатель												
Крыша												
Пол												
Стены												
Окна												
Отопление												
Вентиляция												
Санитария												
Итого												

X. Изчисление восстановительной и действительной стоимости здания и его частей

Целевое назначение	Наименование частей здания	№ здания	№ этажа	Измеритель	Средняя стоимость на 1 кв. м	Средняя стоимость на 1 кв. м				Стоимость с учетом износа	№ по (объемно-куб. м. инвентаризации)	Восстановительная стоимость в руб.	№ здания	Действительная стоимость в руб.
						Удельный вес	Процент износа	Корректировка	на процент					
1	2	3	4	5	6	7	8	9	10	11	12	13	14	15
В	остаток	4	52г	кв. м	24,9	1,013	0,91	1,01		23,69	7 621	180 541	15	117 352
										Итого:	7 621	180 541		117 352
										Итого в ценах 2007 г.:		17 371 172		11 425 321

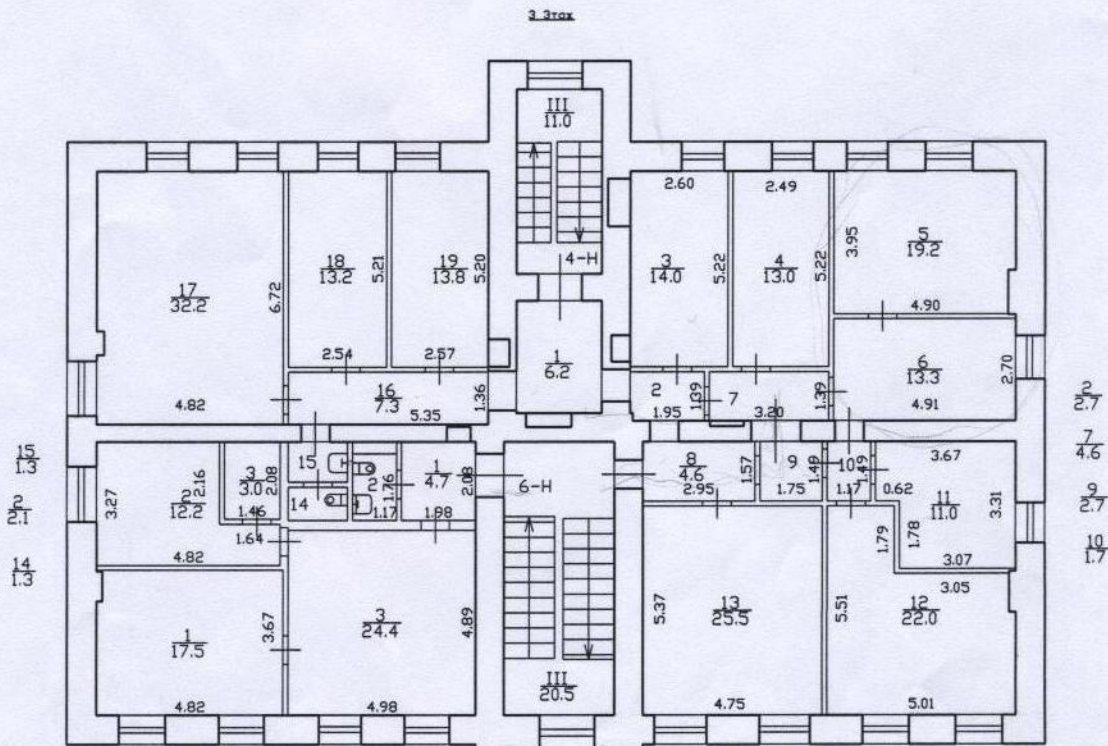


h = 3.85

Перепланировка самовольная/утвержд.
 № пом. (части): _____
 Основание: акт приемки в эксплуатац. не предоставлен
 Границы объекта изменены / не изменены
 « 14 » _____ 06 _____ 2007 г.
 Исполнитель: Ковкова И.В.



Филиал ГУП "ГУИОН" - проектно-инвентаризационное бюро Адмиралтейского района		Инв.№ 158/4а
по Митрофаньевскому шоссе, дом 8а, литера Б План 2 этажа		Масштаб 1:200
Дата 06.07.2007	Должность Исполнил	Ф.И.О. Ковкова И.В.
23.08.07	Проверил рук. группы	Витол М.В.
27.09.07	начальник филиала	Токарь М.В.



Перепланировка самовольная/утвержд.

№ пом. (части): _____

Основание: акт приемки в эксплуатацию

Границы объекта изменены / не изменены

« 14 » 06 2007 г.

Исполнитель: Ковкова И.В.



Филиал ГУП "ГУИОН" -
проектно-инвентаризационное бюро
Адмиралтейского района

Инв.№
158/4а

ЛИСТ
N 3

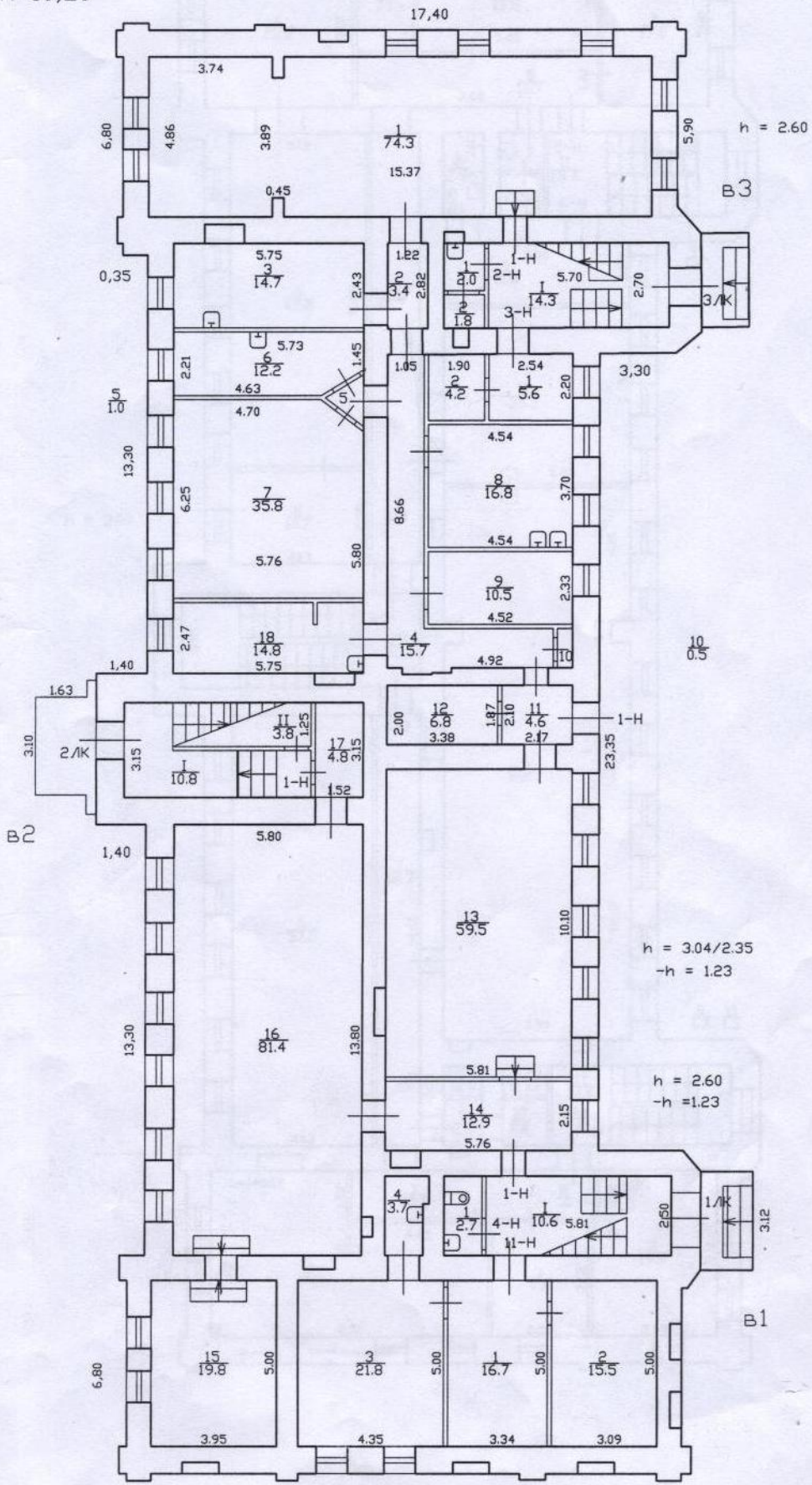
по Митрофаньевскому шоссе,
дом 8а, литера Б
План 3 этажа

Масштаб
1:200

Дата	Должность	Ф.И.О.	Подпись
06.07.2007	Исполнил	исполнитель	Ковкова И.В.
23.08.07	Проверил	рук. группы	Витол М.В.
27.08.07		начальник филиала	Токарь М.В.

B
H=10,20

Цокольный этаж





Министерство культуры
Российской Федерации

ЛИЦЕНЗИЯ

№ МКРФ 02022 от 15 октября 2014 г.

На осуществление деятельности по сохранению объектов культурного наследия (памятников истории и культуры) народов Российской Федерации

(указывается конкретный вид лицензируемой деятельности)

Виды работ, выполняемых в составе лицензируемого вида деятельности, в соответствии с частью 2 статьи 12 Федерального закона «О лицензировании отдельных видов деятельности»:

согласно приложению № 1 к лицензии

(указываются в соответствии с перечнем работ, установленным положением о лицензировании соответствующего вида деятельности)

Настоящая лицензия предоставлена:

Обществу с ограниченной ответственностью «Научно-реставрационная фирма «МИР»

ООО «НРФ «МИР»

(указывается полное и (в случае, если имеется), сокращенное наименование (в том числе фирменное наименование), организационно-правовая форма юридического лица (фамилия, имя и (в случае, если имеется) отчество индивидуального предпринимателя, данные документа, удостоверяющего его личность)

Основной государственный регистрационный номер юридического лица (индивидуального предпринимателя) (ОГРН) **1097847242525**

Идентификационный номер налогоплательщика (ИНН) **7813451644**

007025

Адрес места нахождения и места осуществления лицензируемого вида деятельности:

197198, г. Санкт-Петербург, ул. Зверинская, д. 7-9, лит. А, пом. 11Н

(указываются адрес места нахождения (место жительства – для индивидуального предпринимателя), и адреса мест осуществления работ (услуг), выполняемых (оказываемых) в составе лицензируемого вида деятельности)

Настоящая лицензия предоставлена на срок бессрочно

Настоящая лицензия переоформлена на основании решения лицензирующего органа – приказа:

№1759 от 15 октября 2014 г.

№1692 от 1 октября 2018 г.

Настоящая лицензия имеет 1 приложение, являющееся ее неотъемлемой частью на 1 листе.

Заместитель Министра

(должность уполномоченного лица)

М.П.

(подпись уполномоченного лица)

С.Г.Обрывалин

(ф.и.о. уполномоченного лица)



Министерство культуры
Российской Федерации

ПРИЛОЖЕНИЕ № 1

к лицензии № МКРФ 02022 от 15 октября 2014 г.

виды выполняемых работ:

разработка проектной документации по консервации, реставрации и воссозданию объектов культурного наследия (памятников истории и культуры) народов Российской Федерации;

разработка проектной документации по ремонту и приспособлению объектов культурного наследия (памятников истории и культуры) народов Российской Федерации;

реставрация, консервация и воссоздание оснований, фундаментов, кладок, ограждающих конструкций и распорных систем;

реставрация, консервация и воссоздание металлических конструкций и деталей;

реставрация, консервация и воссоздание деревянных конструкций и деталей;

реставрация, консервация и воссоздание декоративно-художественных покрасок, штукатурной отделки и архитектурно-лепного декора;

реставрация, консервация и воссоздание конструкций и деталей из естественного и искусственного камней;

реставрация, консервация и воссоздание живописи (монументальной, станковой);

ремонт и приспособление объектов культурного наследия (памятников истории и культуры) народов Российской Федерации.

Заместитель Министра

(должность уполномоченного лица)

М.П.

(подпись уполномоченного лица)

С.Г.Обрывалин

(ф.и.о. уполномоченного лица)