

Акт

по результатам государственной историко-культурной экспертизы проектной документации на проведение работ по сохранению объекта культурного наследия регионального значения «Советский бульвар (б. Софийский бульвар)», расположенного по адресу: г. Санкт-Петербург, г. Пушкин, Софийский бульвар¹ – «Проект приспособления для современного использования в части прокладки газопровода по территории объекта культурного наследия регионального значения «Советский бульвар, (б. Софийский бульвар)» (шифр: 08-1314-1055-19), ООО «ЦИИВС», 2022 г.

Санкт-Петербург

«10» апреля 2023 г.

1. Дата начала и окончания проведения экспертизы:

Настоящая государственная историко-культурная экспертиза проведена экспертной комиссией в период с 20.12.2022 по 19.01.2023, с 07.04.2023 по 10.04.2023 (Приложения №№ 7, 8: копии протоколов заседаний экспертной комиссии, копии договоров с экспертами).

2. Место проведения экспертизы: Санкт-Петербург.

3. Заказчик государственной историко-культурной экспертизы: Общество с ограниченной ответственностью «Центр инженерных изысканий в строительстве» (ООО «ЦИИВС», 194362, г. Санкт-Петербург, п. Парголово, ул. Ленина (Михайловка), д. 52 к. 2 литера А, пом. 1-Н, ИНН 7802284381).

4. Сведения об экспертах:

Председатель экспертной комиссии: Давыдова Нина Анатольевна. Образование высшее – СПб ГЛТА им. С.М. Кирова, специальность – инженер садово-паркового и ландшафтного строительства; СПб ГПУ – магистр по направлению «Строительство»; ФГБОУ ВПО СПб ГАСУ – курсы повышения квалификации по направлению «Реконструкция и реставрация архитектурного наследия»; ФГБОУ ВПО СПб ГАСУ – профессиональная переподготовка по программе «Реконструкция и реставрация архитектурного наследия». Учёная степень (звание) – отсутствует. Стаж работы – 20 лет. Место работы – Общество с ограниченной ответственностью «Гелиантус» (ООО «Гелиантус» (должность – начальник отдела садово-паркового хозяйства и ландшафтной архитектуры); Общество с ограниченной ответственностью «Научно-экспертное объединение» (ООО «НЭО») (должность – эксперт).

Аттестована в качестве эксперта по проведению государственной историко-культурной экспертизы (Приказ Министерства культуры РФ от 25.12.2019 г. №2032²). Профиль экспертной деятельности (объекты экспертизы):

¹Адрес объекта культурного наследия регионального значения «Советский бульвар (б. Софийский бульвар)» согласно Решению исполкома Ленгорсовета № 849 от 31.10.1988 «О взятии под охрану бульваров, садов и парков, находящихся на территории Ленинграда и пригородов» – г. Ленинград, г. Пушкин, Советский бульвар. Решением Президиума Санкт-Петербургского городского совета народных депутатов от 04.10.1991 г. №314 «О восстановлении исторических названий городских объектов» возвращено историческое название объекту. Современный адрес объекта - г. Санкт-Петербург, г. Пушкин, Софийский бульвар.

² Полномочия продлены в соответствии с Постановлением Правительства РФ от 12.03.2022 №353 «Об особенностях разрешительной деятельности в Российской Федерации в 2022 году».

- выявленные объекты культурного наследия в целях обоснования целесообразности включения данных объектов в реестр;
- документы, обосновывающие включение объектов культурного наследия в реестр;
- документы, обосновывающие изменение категории историко-культурного значения объекта культурного наследия;
- проектная документация на проведение работ по сохранению объектов культурного наследия.

Ответственный секретарь экспертной комиссии: Блинов Олег Алексеевич. Образование высшее – Санкт-Петербургское Государственное образовательное учреждение высшего профессионального образования «Санкт-Петербургский государственный университет технологии и дизайна» (СПбГУТД), специальность – инженер. Стаж работы – 13 лет. Место работы – Общество с ограниченной ответственностью «Студия 44» (ООО «Студия 44») (должность – главный инженер проекта). Аттестован в качестве эксперта по проведению государственной историко-культурной экспертизы (Приказ Министерства культуры РФ от 29.07.2022 г. №1300). Профиль экспертной деятельности (объекты экспертизы):

- выявленные объекты культурного наследия в целях обоснования целесообразности включения данных в реестр;
- документы, обосновывающие включение объектов культурного наследия в реестр;
- проектная документация на проведение работ по сохранению объектов культурного наследия;
- документация или разделы документации, обосновывающие меры по обеспечению сохранности объекта культурного наследия, включённого в реестр, выявленного объекта культурного наследия либо объекта, обладающего признаками объекта культурного наследия, при проведении земляных, мелиоративных, хозяйственных работ, указанных в статье 30 Федерального закона работ по использованию лесов и иных работ в границах территории объекта культурного наследия либо на земельном участке, непосредственно связанном с земельным участком в границах территории объекта культурного наследия.

Член экспертной комиссии: Полетайкин Вячеслав Владимирович – аттестованный эксперт по проведению государственной историко-культурной экспертизы (реквизиты аттестации Министерством культуры Российской Федерации – приказ МК РФ от 25 декабря 2019 г. № 2032³), образование – высшее, специальность - архитектура (Красноярский инженерно-строительный институт – в настоящее время Федеральное государственное бюджетное образовательное учреждение высшего образования «Архитектурный институт Сибирского федерального университета»), реставрация (Федеральное государственное бюджетное образовательное учреждение высшего образования «Санкт-Петербургский государственный архитектурно-строительный университет»); учёная степень - кандидат архитектуры («Ленинградский инженерно-строительный институт», в настоящее время Федеральное государственное бюджетное образовательное учреждение высшего образования «Санкт-Петербургский архитектурно-строительный университет» – аспирантура). Стаж работы – 32 года. Место работы – ООО «Архи-Метрика», должность – генеральный директор (штатный сотрудник организации, приказ о приёме на работу № 1/К).

³ Полномочия продлены в соответствии с Постановлением Правительства РФ от 12.03.2022 №353 «Об особенностях разрешительной деятельности в Российской Федерации в 2022 году».

Профиль экспертной деятельности (объекты экспертизы):

- выявленные объекты культурного наследия в целях обоснования целесообразности включения данных объектов в реестр;
- документы, обосновывающие включение объектов культурного наследия в реестр;
- проектная документация на проведение работ по сохранению объектов культурного наследия;
- документация или разделы документации, обосновывающие меры по обеспечению сохранности объекта культурного наследия, включённого в реестр, выявленного объекта культурного наследия либо объекта, обладающего признаками объекта культурного наследия, при проведении земляных, мелиоративных, хозяйственных работ, указанных в статье 30 Федерального закона №73-ФЗ работ по использованию лесов и иных работ в границах территории объекта культурного наследия либо на земельном участке, непосредственно связанном с земельным участком в границах территории объекта культурного наследия.

Эксперты:

- не имеют родственных связей с заказчиком (его должностными лицами, работниками и т.д.);
- не состоят в трудовых отношениях с заказчиком;
- не имеют долговых или иных имущественных обязательств перед заказчиком;
- не владеют ценными бумагами, акциями (долями участия, паями в уставных капиталах) заказчика;
- не заинтересованы в результатах исследований и решении, вытекающем из настоящего заключения экспертизы, с целью получения выгоды в виде денег, ценностей, иного имущества, услуг имущественного характера или имущественных прав для себя или третьих лиц.

5. Информация о том, что в соответствии с законодательством Российской Федерации эксперт (эксперты) несет ответственность за достоверность сведений, изложенных в заключении:

Настоящая государственная историко-культурная экспертиза проведена в соответствии со статьями 28, 29, 30, 31, 32 Федерального закона от 25.06.2002 №73-ФЗ «Об объектах культурного наследия (памятниках истории и культуры) народов Российской Федерации» и Положением о государственной историко-культурной экспертизе, утвержденным Постановлением Правительства Российской Федерации от 15.07.2009 г. №569.

Настоящим подтверждаем, что мы предупреждены об ответственности за достоверность сведений, изложенных в заключении экспертизы, в соответствии с законодательством Российской Федерации, содержание которого нам известно и понятно.

6. Цели и объекты экспертизы:

6.1. Цель проведения государственной историко-культурной экспертизы⁴:

⁴ Цель экспертизы указана в соответствии со ст. 28 Федерального закона от 25.06.2002 г. №73-ФЗ «Об объектах культурного наследия (памятниках истории и культуры) народов Российской Федерации».

Определение соответствия проектной документации на проведение работ по сохранению объекта культурного наследия регионального значения «Советский бульвар (б. Софийский бульвар)», расположенного по адресу: г. Санкт-Петербург, г. Пушкин, Софийский бульвар – «Проект приспособления для современного использования в части прокладки газопровода по территории объекта культурного наследия регионального значения «Советский бульвар, (б. Софийский бульвар)» (шифр: 08-1314-1055-19), разработанный ООО «ЦИИВС» в 2022 г., в составе, указанном в пункте 6.2. настоящего акта экспертизы, требованиям государственной охраны объектов культурного наследия.

6.2. Объект экспертизы:⁵

Проектная документация на проведение работ по сохранению объекта культурного наследия регионального значения «Советский бульвар (б. Софийский бульвар)», расположенного по адресу: г. Санкт-Петербург, г. Пушкин, Софийский бульвар – «Проект приспособления для современного использования в части прокладки газопровода по территории объекта культурного наследия регионального значения «Советский бульвар, (б. Софийский бульвар)» (шифр: 08-1314-1055-19), разработанная ООО «ЦИИВС» в 2022 г. в следующем составе:

Раздел 1 «Предварительные работы»

Том 1. Исходно-разрешительная документация (шифр: 08-1314-1055-19-ИРД);

Раздел 2 «Комплексные научные исследования»

Том 2. Натурные исследования (шифр: 08-1314-1055-19-КНИ);

Раздел 3 «Проект приспособления»

Том 3. Пояснительная записка (шифр: 08-1314-1055-19-ПЗ);

Том 4. Схема планировочной организации земельного участка (шифр: 08-1314-1055-19-ПЗУ);

Том 5. Технологические и конструктивные решения линейного объекта (шифр: 08-1314-1055-19-ТКР);

Том 6. Проект организации строительства (шифр: 08-1314-1055-19-ПОС).

7. Перечень документов, представленных заявителем:

1) «Проект приспособления для современного использования в части прокладки газопровода по территории объекта культурного наследия регионального значения «Советский бульвар, (б. Софийский бульвар)» (шифр: 08-1314-1055-19), разработанный ООО «ЦИИВС» в 2022 г. в составе, указанном в пункте 6.2. настоящего акта экспертизы.

2) Копия выписки из ЕГРН от 29.10.2022 г. №99/2021/427757803 на земельный участок по адресу: Санкт-Петербург, город Пушкин, Советский переулок, дом 2, литера А, с кадастровым номером 78:42:0018119:1247 (Приложение №3. Выписка из ЕГРН).

3) Копия письма КГИОП от 29.09.2020 №01-27-1256/20-0-1 о рассмотрении предоставленного плана прокладки газопровода (Приложение №2. Задание КГИОП. Письмо КГИОП).

4) Копия Решения Президиума Санкт-Петербургского городского совета народных депутатов от 04.10.1991 г. №314 «О восстановлении исторических названий городских объектов» (Приложение №1. Учетные документы по объекту культурного наследия).

⁵ Объект экспертизы указан в соответствии со ст. 30 Федерального закона от 25.06.2002 N 73-ФЗ «Об объектах культурного наследия (памятниках истории и культуры) народов Российской Федерации».

5) Копия Решения исполкома Ленгорсовета № 849 от 31.10.1988 «О взятии под охрану бульваров, садов и парков, находящихся на территории Ленинграда и пригородов» (Приложение №1. Учетные документы по объекту культурного наследия).

6) Копия Плана границ объекта культурного наследия регионального значения «Советский бульвар (б. Софийский бульвар)», утвержденный КГИОП 10.04.2014 (Приложение №1. Учетные документы по объекту культурного наследия);

7) Копия Распоряжения КГИОП от 30.11.2022 г. № 528-рп «Об утверждении предмета охраны объекта культурного наследия регионального значения «Советский бульвар (б. Софийский бульвар)» (Приложение №1. Учетные документы по объекту культурного наследия).

8) Копия Паспорта объекта культурного наследия регионального значения «Советский бульвар (б. Софийский бульвар)» от 31.08.2021 (Приложение №1. Учетные документы по объекту культурного наследия).

9) Копия задания КГИОП от 28.06.2021 №01-52-1370/21-0-1 на проведение работ по сохранению объекта культурного наследия регионального значения «Советский бульвар (б. Софийский бульвар)», расположенного по адресу: г. Санкт-Петербург, г. Пушкин, Софийский бульвар (Приложение №2. Задание КГИОП. Письмо КГИОП).

8. Сведения об обстоятельствах, повлиявших на процесс проведения и результаты экспертизы:

В связи с обнаружением технических ошибок в проектной документации «Проект приспособления для современного использования в части прокладки газопровода по территории объекта культурного наследия регионального значения «Советский бульвар, (б. Софийский бульвар)» (шифр: 08-1314-1055-19), ООО «ЦИИВС», 2022 г., а также в акте государственной историко-культурной экспертизы проектной документации на проведение работ по сохранению объекта культурного наследия регионального значения «Советский бульвар (б. Софийский бульвар)», расположенного по адресу: г. Санкт-Петербург, г. Пушкин, Софийский бульвар⁶ – «Проект приспособления для современного использования в части прокладки газопровода по территории объекта культурного наследия регионального значения «Советский бульвар, (б. Софийский бульвар)» (шифр: 08-1314-1055-19), ООО «ЦИИВС», 2022 г. от 19 января 2023, в указанную выше проектную документацию, текст акта и приложения к нему были внесены необходимые корректировки.

Иные обстоятельства, повлиявшие на процесс проведения экспертизы, отсутствуют.

Обстоятельства, повлиявшие на результат проведения экспертизы, отсутствуют.

9. Сведения о проведенных исследованиях с указанием примененных методов, объема и характера выполненных работ и их результатов:

В ходе проведения настоящей экспертизы экспертами выполнен комплекс мероприятий и исследований:

⁶Адрес объекта культурного наследия регионального значения «Советский бульвар (б. Софийский бульвар)» согласно Решению исполкома Ленгорсовета № 849 от 31.10.1988 «О взятии под охрану бульваров, садов и парков, находящихся на территории Ленинграда и пригородов» – г. Ленинград, г. Пушкин, Советский бульвар Решением Президиума Санкт-Петербургского городского совета народных депутатов от 04.10.1991 г. №314 «О восстановлении исторических названий городских объектов» возвращено историческое название объекту. Современный адрес объекта - г. Санкт-Петербург, г. Пушкин, Софийский бульвар.

- Изучена и проанализирована проектная документация, представленная заказчиком экспертизы. Проведен анализ исходно-разрешительной документации, необходимой для разработки проектной документации и проведения государственной историко-культурной экспертизы.

- Проведены историко-архивные и библиографические исследования. Изучены источники и материалы, имеющиеся в открытом доступе, содержащие сведения о объекте культурного наследия.

- Составлена краткая историческая справка – пункт 10.2. настоящего акта экспертизы и альбом иконографии – Приложение №4.

- Выполнена фотофиксация объекта культурного наследия, разработана схема с указанием точек съемки – Приложение №5.

- Проанализировано действующее законодательство в области охраны объектов культурного наследия.

- Проанализированы проектные решения, получено представление о видах планируемых работ, сделаны выводы о влиянии принятых решений на объект культурного наследия и его предмет охраны.

- Проведена оценка проектной документации на соответствие требованиям задания КГИОП и нормативным требованиям, регламентирующим разработку проектной документации, в части состава и содержания.

- Исследования проведены методом сравнительного анализа всего комплекса полученных в результате экспертизы данных. Результаты исследований оформлены в виде настоящего акта.

- На основании проведенных исследований и анализа представленной проектной документации экспертами сформулирован вывод о ее соответствии требованиям государственной охраны объектов культурного наследия.

- При проведении экспертизы экспертами соблюдены принципы проведения экспертизы, установленные ст. 29 Федеральным законом от 25.06.2002 №73-ФЗ «Об объектах культурного наследия (памятниках истории и культуры) народов Российской Федерации», обеспечена объективность, всесторонность и полнота проведенных исследований, а также достоверность и обоснованность своих выводов. Экспертами самостоятельно оценены результаты исследований и сформулированы выводы экспертизы.

10. Факты и сведения, выявленные и установленные в результате проведенных исследований:

10.1. Общие сведения об объекте культурного наследия:

Объект, расположенный по адресу: г. Санкт-Петербург, г. Пушкин, Софийский бульвар, согласно Решению исполкома Ленгорсовета № 849 от 31.10.1988 «О взятии под охрану бульваров, садов и парков, находящихся на территории Ленинграда и пригородов» является объектом культурного наследия регионального значения «Советский бульвар (б. Софийский бульвар)» (Приложение №1. Учетные документы по объекту культурного наследия). Адрес ансамбля на момент принятия на государственную охрану – г. Ленинград, г. Пушкин, Советский бульвар (Приложение №1. Учетные документы по объекту культурного наследия). Историческое название объекту возвращено Решением Президиума Санкт-Петербургского городского совета народных депутатов от 04.10.1991 г.

№314 «О восстановлении исторических названий городских объектов» (Приложение №1. Учетные документы по объекту культурного наследия). Современный адрес объекта - г. Санкт-Петербург, г. Пушкин, Софийский бульвар.

Границы территории, координаты поворотных точек границ и режим использования территории объекта культурного наследия регионального значения «Советский бульвар (б. Софийский бульвар)» утверждены КГИОП 10.04.2014 (Приложение №1. Учетные документы по объекту культурного наследия).

Предмет охраны объекта культурного наследия регионального значения «Советский бульвар (б. Софийский бульвар)» определен Распоряжением КГИОП от 30.11.2022 г. № 528-рп «Об утверждении предмета охраны объекта культурного наследия регионального значения «Советский бульвар (б. Софийский бульвар)» (Приложение №1. Учетные документы по объекту культурного наследия).

Сведения об объекте культурного наследия регионального значения «Советский бульвар (б. Софийский бульвар)» внесены в автоматизированную информационную систему единого государственного реестра объектов культурного наследия, данному объекту присвоен регистрационный номер 78721203390005 (Приложение №1. Учетные документы по объекту культурного наследия).

Охранное обязательство на объект культурного наследия регионального значения «Советский бульвар (б. Софийский бульвар)» КГИОП не предоставлено.

Объект культурного наследия регионального значения «Советский бульвар (б. Софийский бульвар)» по адресу: г. Санкт-Петербург, г. Пушкин, Софийский бульвар, расположен в границах кадастровых кварталов 78:42:0018217, 78:42:0018119, 78:42:1811901. Земельный участок по адресу: г. Санкт-Петербург, г. Пушкин, Софийский бульвар не сформирован. В границы проектирования частично попадает земельный участок по адресу: Санкт-Петербург, город Пушкин, Советский переулок, дом 2, литера А, с кадастровым номером 78:42:0018119:1247 (Приложение №3. Выписка из ЕГРН).

10.2. Краткие исторические сведения об объекте культурного наследия (сведения о времени возникновения, датах основных изменений (перестроек) данного объекта и (или) датах связанных с ним исторических событий):

Историческое описание бульваров Царского Села можно найти у С.Н. Вильчковского: «От станции железной дороги у самой площади, куда выходят пассажиры, прибывающие в Царское Село начинается широкий бульвар, устроенный в 1839 г. по границе нового квартала города, возникшего при постройке железной дороги. Бульвар этот был устроен садовым мастером Лямым для соединения со старым бульваром, окаймлявшим город со времени утверждения Императором Александром I (в 1808 г.) плана нового уездного города «Царское Село или София». Старый бульвар начинался от Павловского шоссе, заворачивал под прямым углом на запад и доходил до Александровского парка. В 1839 г. его продолжили до железнодорожной станции. Часть бульвара от Павловского шоссе до станции ныне называется Софийским, а часть его от поворота до Египетских ворот близ казарм Собственного Его Величества конвоя, построенных на месте, выделенном из Александровского парка, называется Кузьминским. По мысли императора Александра I, все Царское Село следовало окружить бульваром, по которому, выехав из одного

конца старого Екатерининского парка, минуя городские улицы, можно было бы объехать весь город и вернуться во дворец через Александровский парк»⁷.

Проект царскосельского бульвара, в соответствии с указом Александра I от 1808 г., разработал архитектор В.И. Гесте. Процесс проектирования хорошо прослеживается по планам начала XIX века. В черновом варианте проекта Гесте он еще четко не обозначен. На копии 1810 г., исполненной инженер-поручиком Рукавишниковым⁸, бульвар с тремя дорожками для конных, пешеходов и экипажей и с узким каналом городского водопровода, отделявшим его с востока от выгонных земель, должен был начинаться от предполагаемой к прокладке Школьной улицы. Эта новая поперечная улица, получившая свое название по «Школьному заведению садового мастера Ф. Лямина» под устройство которого отводился первый север-восточный квартал, соединяла полукруглую въездную площадь с началом бульвара⁹.

Работы по устройству бульвара на участке между Московским шоссе и Церковной улицей производились в 1817-1820 гг. Завершающие композицию участки у Екатерининского и Александровского парков, которые соединяются с Павловским и Петербургским шоссе, получили основную отделку в 1821-1822 гг. Протяженная композиция имела длину более трех километров (3200 метров) и ширину около 30 метров. Прокладку на бульваре дорог и каналов, устройство газонов и посадки деревьев произвели по сметам и под руководством садового мастера Царскосельского дворцового правления Ф. Ф. Лямина¹¹. Между Московским шоссе и Церковной улицей был устроен Г-образный в плане бульвар, тогда не разделявшийся еще на Кузьминский и Софийский. Ландшафтную композицию организовали четыре ряда деревьев, между которыми проложили три дороги. Средняя дорога шириной в три сажени вначале предназначалась для прогулок в экипаже. Боковые дорожки имели ширину четыре с половиной аршина. «Кайма» по бокам дорог оформили дерном и засеяли травой райграс. По концам дорог были установлены надолбы из деревянных брусков длиной в три сажени и толщиной три дюйма. Саженцы дубов и лип поступали из питомника Царскосельского Школьного садового заведения. Деревья сажали в шахматном порядке на расстоянии в две сажени, саженцы подвязывали к кольям и поливали. Вдоль бульвара, который и дал название улице, со стороны города установили металлическую ограду на низких столбиках круглого сечения и проложили городскую улицу с односторонней застройкой - Бульварную. Напротив находился городской выгон, его использовали под огороды, пастбища и некоторые другие общегородские нужды. В частности, здесь нарезали дерн для устройства газонов, брали песок и щебень для строительства. Застройка на выгоне появилась лишь в 1840-е гг. Тогда же в створе Кузьминского бульвара проложили Жуковско-Вольинскую улицу¹².

Прокладка бульвара между Московским шоссе и Пашковым (Советским) переулком была связана с необходимостью проведения значительного объема работ по

⁷ Вильчковский С.Н. Царское Село. 1911 г. Репринтное издание. СПб., 1992. С. 42-43.

⁸ ЕДМ. ЕД-1221.[1809].

⁹ РГИА. Ф. 485. Оп. 3. Д. 594. Л. 3.

¹⁰ Дворцовый город Царское Село. СПб., 2009. С. 52.

¹¹ РГИА. Ф. 519. Оп. 3. Д. 265; Ф. 487. Оп. 6. Д. 2600.

¹² Семенова Г.В. Царскосельские бульвары // Памятники истории и культуры Петербурга. Исследования и материалы. Выпуск 6. СПб., 2002. С. 161-162.

вертикальной планировке местности. Здесь находилась заболоченная лощина с руслом ручья Вангази и водопроводным каналом в город Павловск, который начинается от Фабричного моста-плотины на Нижнем Купальном пруду. Одновременно производились землеустроительные работы по переносу дороги в Москву к Фриденбургской колонии, сейчас это Московское шоссе. В смете на работы в 1820-1822 гг. на этом участке предусматривалось сделать бульвар от новой Московской дороги мимо места Фрейганга до старой Московской дороги, а также три дороги по его сторонам - средней шириной в 9, а боковых в 4,5 аршина¹³. На окончание отделки бульвара, протянувшегося от Павловского до Петербургского шоссе, по первоначальной смете Ф.Ф. Лямина требовалось более пятидесяти семи тысяч рублей, поэтому по Высочайшему повелению от 4 ноября 1821 г. необходимо было сократить расходы. Лямин по распоряжению дворцового правления составил новую смету, сократив объем и стоимость строительства до семи тысяч рублей. Основное внимание уделялось устройству бульвара у новой Московской дороги, на строительство которого требовалось шесть тысяч. В сокращенном варианте сметы остались лишь основные работы по завершению небольшого участка¹⁴. Согласно рапорту Лямина об оплате крестьянам Графской Славянки за поставку деревьев, вдоль забора Прачешного двора «для заглушения» было посажено пятьдесят берез и сто рябин¹⁵.

В октябре 1822 г. по всему бульвару производилась посадка вместо засохших деревьев ста тридцати дубов, которые поступали из Школьного садового заведения у Гатчинских ворот. Задержка с отделкой бульвара от Пашкова переулка до Павловского шоссе произошла в связи с увеличением в 1818 г. первоначально выделенного участка, строительством дома и планировкой сада княгини М.В. Кочубей. По первоначальному замыслу бульвар должен был начинаться полуциркульной площадкой у выезда из Екатерининского парка на Павловское шоссе, а затем его трасса проходила вдоль берега четвертого и пятого Нижних прудов¹⁶. Расширение указанной дачи повлекло за собой перенос магистрали проектируемого бульвара, а также и Волконской улицы, ныне Парковой.

Ворота «Любезным моим сослуживцам» установили на площадке по оси главного фасада дома М.В. Кочубей в 1821-1822 гг., а бульвар проложили вдоль границы вновь устроенного сада. Тем самым идея Александра I оказалась частично изменена уже при ее воплощении. С прокладкой проезжей дороги бульвара вдоль дачи Кочубей не задержались. Однако точную дату окончательной отделки бульвара и посадки лиственных на этом отрезке выяснить не удалось. Возможно, завершение работ относится ко времени создания садовыми мастерами Ф.Ф. Лямина и И.Ф. Пипером Императорского Отдельного парка в 1839-1847 гг. Полностью его планировка на данном участке впервые обозначена на плане 1839 г., а впоследствии и более поздних чертежах¹⁷. В 1830-1831 гг. на Софийском бульваре у пересечения с Московским шоссе соорудили Московские ворота в стиле ампир. Высочайше утвержденный план и фасад сооружения лично получил управляющий Царским селом

¹³ РГИА. Ф. 487. Оп. 6. Д. 2600. Л. 34.

¹⁴ Там же. Л. 48.

¹⁵ Там же. Л. 56.

¹⁶ ГМЗ «Царское село». ЕД-11; ЕД-12.

¹⁷ РГИА. Ф. 1993. Оп. 167. Д. 138-139; ГМЗ «Царское село». ЕД-24; ЕД-636.

Я.В. Захаржевский от императора 14 декабря 1829 г. Строительство первой кордегардии предполагалось начать в 1830 г. и закончить в два года. В 1830 г. началось сооружение второй каменной кордегардии.

Устройство завершающего участка Софийского бульвара длиной в 300 метров, о котором упоминает С.Н. Вильчковский, связано со строительством станции Царскосельской железной дороги. Проект магистрали, как и нового городского квартала (Новые места) между бульваром и железной дорогой, а также площади у железнодорожной станции, составил архитектор А.П. Гильдебрандт. Работы осуществлялись в 1839-1842 гг. под руководством и по смете садового мастера Царскосельского дворцового правления Ф.Ф. Лямина¹⁸.

С 1830-х гг. нечетная сторона бульвара называлась Нижним бульваром. Это было связано с тем, что дорога располагалась в нижней части города по отношению к Верхнему бульвару (ныне в составе Октябрьского бульвара). Часть четной стороны - от Московского переулка до Привокзальной площади - с 1839 г. именовалась Бульварным переулком № 1. С конца XIX в. Нижний бульвар стал Софийским бульваром, поскольку соединял железнодорожный вокзал с Софией. В 1919 г. Бульварный переулок № 1 и Софийский бульвар объединили под названием Кронштадтский бульвар. Тогда же бульвар получает современные границы. В 1923 г. бульвар переименован в Советский в соответствии с тогдашней топонимической идеологией. После Великой Отечественной войны утраченные посадки на Софийском бульваре возобновили, планировку прилегающего к железной дороге квартала и благоустройство территории выполнили по новому проекту со сносом исторической деревянной застройки. Привокзальную площадь спланировали заново в 1948-1950 гг. под руководством архитекторов Е.А. Левинсона и И.И. Фомина. В 1993 г. бульвару возвращено историческое название одной из частей - Софийский.

10.3. Описание современного состояния объекта:

Исторический бульвар - это произведение садово-паркового искусства, живописный ландшафтный прием в оформлении города. Слово «бульвар» означает «бастион, городской вал» (франц. boulevard от нем. Bollwerk). Первоначально бульвары возникали на месте крепостных стен или валов, отсюда их название. В ландшафтном отношении бульвар представляет собой озелененную полосу, аллею или несколько аллей из деревьев и кустарников, он предназначается для прогулок пешеходов и кратковременного отдыха. Обычно бульвары обрамляют проезжую часть или проходят посреди улицы, в других случаях тянутся вдоль набережных. Бульвар часто фланкирует архитектурные сооружения или скульптуры, которыми оформляют парадный вход. Иногда, как в Царском Селе, бульвар является частью усадебного архитектурного ансамбля¹⁹.

Софийский бульвар начинается от пересечения Парковой улицы с Павловским шоссе на возвышенном месте у Екатерининского парка. Он спускается вниз к железнодорожной станции Царское Село и состоит из трех участков, отличающихся своим оформлением. В его планировку органично включены Московские ворота у

¹⁸ Семенова Г.В. Царскосельские бульвары // Памятники истории и культуры Петербурга. Исследования и материалы. Выпуск 6. СПб., 2002. С. 164.

¹⁹ Семенова Г.В. Царское Село: знакомое и незнакомое. СПб., 2009. С. 197.

въезда в город с востока и полукруглый сквер на Привокзальной площади. Головной участок бульвара, начинающийся от перекрестка Павловского шоссе и Парковой улицы, оформляет границу между Императорским Отдельным парком и ансамблем Владимирского дворца, бывшей дачи М.В. Кочубей. Участок имеет изогнутую форму и представляет собой две пешеходные аллеи, играющие роль тротуаров, разделенных широкой проезжей частью. Аллеи с лиственными и газонами сохранили в основном первоначальную объемно-пространственную композицию. Одна из них проходит вдоль Отдельного парка, а вторая по плавной дуге огибает пейзажный сад Владимирского дворца. На этом участке бульвар пересекает понижающуюся на юг ложину, в которой расположены уходящие в глубину открытые луговые пространства парка, ограниченные группами кустарников и деревьев. Рядом находится Колонистский пруд. В композицию на данном отрезке включены и Московские ворота, поставленные на бульваре в створе Московского шоссе. Его проезжая часть проходит между кубическими объемами каменных кордегардий их фасады оформлены в стиле ампира.

Далее за Московскими воротами до Жуковско-Волынской улицы Софийский бульвар образуют три пешеходные аллеи, обсаженные дубами и липами. Ландшафтная композиция этого участка подобна Кузьминскому бульвару. Проезжая часть магистрали проходит здесь вне пределов зеленых насаждений бульвара. С другой стороны широкая полоса газона отделяет современный городской квартал, возникший в послевоенное время на территории Фриденвальской колонии. В месте пересечения с Кузьминским бульваром находится памятник Эрнсту Тельману. Статуя работы немецкого скульптора В. Арнольда установлена в 1960 г. на пьедестале из красного гранита, сооруженного архитекторами Е.А. Левинсоном и С.Б. Сперанским. На участке между Октябрьским бульваром и Привокзальной площадью среди зеленых насаждений преобладают послевоенные посадки дубов и ясеня.

По результатам исторического развития территории и сложившегося озеленения на участке Софийского бульвара от пересечения с Советским пер. до пересечения с Московским шоссе бульвар включает симметричную композицию из широкой проезжей части по центру бульвара и боковые пешеходные дорожки-тротуары, идущие параллельно проезжей части и отделенные от нее полосами газона. Бульвар оформлен 4-х рядной аллеей из липы, среди деревьев встречаются в небольшом количестве посадки XIX в., диаметром ствола более 60-70 см, в основном бульвар сформирован послевоенными посадками. Состояние деревьев удовлетворительное. Проезжая часть имеет асфальтобетонное покрытие, боковые дорожки – бетонное плиточное мощение серого цвета.

В границы проектирования входит участок асфальтобетонным покрытием (Софийский бульвар), а также участок внутриквартальной территории с внутренней дорогой, имеющей асфальтобетонное покрытие.

10.4. Описание и анализ проектной документации:

Представленная на экспертизу проектная документация на проведение работ по сохранению объекта культурного наследия регионального значения «Советский бульвар (б. Софийский бульвар)», расположенного по адресу: г. Санкт-Петербург, г. Пушкин, Софийский бульвар – «Проект приспособления для современного использования в части

прокладки газопровода по территории объекта культурного наследия регионального значения «Советский бульвар, (б. Софийский бульвар)» (шифр: 08-1314-1055-19), разработана ООО «ЦИИВС» (лицензия №МКРФ 05055 от 31.05.2018 г.) в 2022 г. на основании задания КГИОП от 28.06.2021 №01-52-1370/21-0-1.

Проектные решения приняты на основании материалов предварительных работ, приложенных к материалам проекта: исторической справки, фотофиксации, топографической съёмки проектируемой территории в масштабе 1:500, изучения паспорта буровой скважины, заложенной в непосредственной близости от участка проектирования (*Раздел 1 «Предварительные работы» Том 1. Исходно-разрешительная документация (шифр: 08-1314-1055-19-ИРД); Раздел 2 «Комплексные научные исследования» Том 2. Натурные исследования (шифр: 08-1314-1055-19-КНИ).*

В административном отношении участок работ расположен в Пушкинском районе. В геоморфологическом отношении данная территория расположена в пределах Балтийско-Ладожского уступа. Климат территории умеренно-континентальный, влажный.

С учетом возраста, генезиса, структурно-текстурных особенностей, номенклатурного вида грунтов, согласно ГОСТ 25100-2011, в пределах рассматриваемой глубины бурения 5,0 м выделено 3 инженерно-геологических элемента (ИГЭ):

- современные техногенные отложения (t IV). ИГЭ-1. Насыпные грунты: супеси песчаные, с растительными остатками, со строительным мусором, твердой консистенции.

- современные аллювиальные отложения (al IV). ИГЭ-2. Пески крупные, коричневые, средней плотности, насыщенные водой.

- верхнечетвертичные ледниковые отложения (g III). ИГЭ-3. Суглинки тяжелые, пылеватые, голубовато-серые, обогащенные глинистым материалом, твердой консистенции.

В рамках предварительных работ составлен Акт определения влияния предполагаемых к проведению видов работ на конструктивные и другие характеристики надежности и безопасности объекта культурного наследия (памятника истории и культуры) народов Российской Федерации. Сделаны вывод о том, что предполагаемые к выполнению работы не оказывают влияние на конструктивные и другие характеристики надежности и безопасности объекта культурного наследия.

Раздел 3 «Проект приспособления» Том 3. Пояснительная записка (шифр: 08-1314-1055-19-ПЗ); Том 4. Схема планировочной организации земельного участка (шифр: 08-1314-1055-19-ПЗУ); Том 5. Технологические и конструктивные решения линейного объекта (шифр: 08-1314-1055-19-ГКР); проекта предусматривает подземную прокладку газопровода среднего давления. Точка подключения в соответствии с техусловиями на подключение к существующему газопроводу, расположенному в полотне дороги Софийского бульвара. От точки подключения проектируемая сеть проходит под землёй в проезжей части и далее прокладывается в полотне местного проезда. Строительство полиэтиленового газопровода среднего давления предусматривается в траншее на глубине более 3 м открытым способом. Трасса газопровода проходит на достаточном расстоянии и глубине от деревьев, произрастающих вдоль бульвара, что обеспечивает сохранение их корневой системы. Прокладка сети осуществляется под землёй, что исключает её визуальное влияние на объект культурного наследия, обеспечивая сохранение объёмно-пространственной композиции рассматриваемого участка.

Том 6. Проект организации строительства (шифр: 08-1314-1055-19-ПОС). В подготовительный период до начала основных работ в составе Проекта организации строительства (ПОС) предусмотрено: зона производства работ ограждается панельно-стоечными ограждениями, устанавливаются сигнальные фонари красного света. В составе ПОС разработаны мероприятия, обеспечивающие защиту зелёных насаждений в зоне производства работ. Перед началом производства работ стволы деревьев, расположенные рядом с зоной работ, защищаются деревянными коробами. В зоне произрастания зелёных насаждений работы осуществляются с использованием облегчённой строительной техники. При завершении строительно-монтажных работ производится уборка мусора и строительных отходов, разборка временного ограждения зоны производства работ, планировка территории с сохранением существующих вертикальных отметок и обеспечением поверхностного водоотвода, восстановление газона. План восстановления нарушенного благоустройства представлен в графическом материале тома.

11. Перечень документов и материалов, собранных и полученных при проведении экспертизы, а также использованной для нее специальной, технической и справочной литературы:

11.1. Нормативная документация:

1) Федеральный закон от 25.06.2002 г. № 73-ФЗ «Об объектах культурного наследия (памятниках истории и культуры) народов Российской Федерации».

2) Положение о государственной историко-культурной экспертизе (утв. Постановлением Правительства РФ от 15 июля 2009 г. №569).

3) ГОСТ Р 55528-2013 «Состав и содержание научно-проектной документации по сохранению объектов культурного наследия. Памятники истории и культуры. Общие требования».

4) ГОСТ Р 55567-2013 «Порядок организации и ведения инженерно-технических исследований на объектах культурного наследия. Памятники истории и культуры. Общие требования».

11.2. Архивные источники:

1) ГМЗ «Царское село». ЕД-11.

2) ГМЗ «Царское село». ЕД-12.

3) ГМЗ «Царское село». ЕД-15.

4) ГМЗ «Царское село». ЕД-24.

5) ГМЗ «Царское село». ЕД-636.

6) ЕДМ. ЕД-1221. [1809].

7) РГИА. Ф. 485. Оп. 3. Д. 594.

8) РГИА. Ф. 485. Оп. 3. Д. 1102.

9) РГИА. Ф. 487. Оп. 5. Д. 1279.

10) РГИА. Ф. 487. Оп. 5. Д. 1307.

11) РГИА. Ф. 487. Оп. 5. Д. 1308.

12) РГИА. Ф. 487. Оп. 6. Д. 2442.

13) РГИА. Ф. 487. Оп. 6. Д. 2600.

14) РГИА. Ф. 519. Оп. 3. Д. 265.

15) РГИА. Ф. 1293. Оп. 167. Д. 138-139.

11.3. Литература:

- 1) Архитекторы Царского Села. От Растрелли до Данини / Альбом, под ред. И. Ботт. СПб., 2010.
- 2) Вильчковский С.Н. Царское Село. 1911 г. Репринтное издание. СПб., 1992.
- 3) Давыдова Н.А. 300 лет Царскому Селу – городу Пушкину. Хроника трех столетий. СПб., 2009
- 4) Дворцовый город Царское Село. СПб., 2009.
- 5) План города Царское Село с окрестными местоположением. Архив ГМЗ «Царское Село».
- 6) Семенова Г.В. Краткая историческая справка Софийский бульвар. СПб., 2000. Архив КГИОП. Ф. 226-Г-84, Н-4788.
- 7) Семенова Г.В. Царское Село: знакомое и незнакомое. СПб., 2009.
- 8) Семенова Г.В. Царкосельские бульвары // Памятники истории и культуры Петербурга. Исследования и материалы. Выпуск 6. СПб., 2002. С. 158-166.
- 9) Топографическая карта окружности Санкт-Петербурга на 16 листах, Военно-топографическое депо Главного штаба, 1817 г.
- 10) Цылов Н.И. Атлас города Царского Села, 1857 г. Репринтное издание, СПб., 2007.
- 11) Яковкин И. Описание Села Царского или спутник обзирающим оное. СПб., 2008.

11.4. Электронные ресурсы:

- 1) <https://docs.cntd.ru/>.
- 2) <https://pastvu.com/>.
- 3) <http://www.etomesto.ru/>.

12. Обоснование вывода экспертизы:

По результатам рассмотрения представленной на экспертизу проектной документации экспертами сделаны следующие выводы:

- Проектная документация содержит решения по приспособлению объекта культурного наследия регионального значения «Советский бульвар (б. Софийский бульвар)» для современного использования в части прокладки газопровода.
- Проектная документация разработана юридическим лицом, имеющим лицензию на осуществление деятельности по сохранению объектов культурного наследия (памятников истории и культуры) народов Российской Федерации в соответствии с законодательством Российской Федерации о лицензировании отдельных видов деятельности.
- Проектная документация разработана с учетом требований задания КГИОП и нормативных требований, регламентирующих разработку проектной документации на проведение работ по сохранению объектов культурного наследия.
- Проектные решения приняты с учетом выводов и рекомендаций комплексных научных исследований, выполненных в объеме необходимом и достаточном для обоснования решений по приспособлению объекта культурного наследия для современного использования в части прокладки газопровода.
- В проектной документации представлен акт определения влияния предполагаемых к проведению видов работ на конструктивные и другие характеристики надежности и безопасности объекта культурного наследия (памятника истории и культуры) народов

Российской Федерации (далее – Акт влияния). Проектной документацией предполагаются к выполнению следующие виды работ:

- работы по приспособлению объекта культурного наследия регионального значения «Советский бульвар (б. Софийский бульвар)» для современного использования в части прокладки газопровода.

При проведении работ, указанных в Акте влияния:

- сохраняется исторически сложившееся объемно-пространственное и планировочное решение объекта культурного наследия;

- сохраняются насаждения объекта культурного наследия;

- не меняются малые формы объекта культурного наследия.

Предполагаемые к выполнению работы на объекте культурного наследия в соответствии с письмом Минкультуры России от 24.03.2015 № 90-01-39-ГП относятся к работам по сохранению объекта культурного наследия.

Согласно выводу Акта влияния работы, предусмотренные проектной документацией к выполнению на объекте культурного наследия, не оказывают влияния на конструктивные и другие характеристики надежности и безопасности объекта культурного наследия регионального значения «Советский бульвар (б. Софийский бульвар)».

- По результатам оценки выводов Акта влияния на конструктивные и другие характеристики надежности и безопасности объекта культурного наследия (памятника истории и культуры) народов Российской Федерации, установлено, что предполагаемые к выполнению в соответствии с экспертируемой проектной документацией виды работ не оказывают влияния на конструктивные и другие характеристики надежности и безопасности объекта культурного наследия регионального значения «Советский бульвар (б. Софийский бульвар)» согласно требованиям Федерального закона от 25.06.2002 № 73-ФЗ «Об объектах культурного наследия (памятниках истории и культуры) народов Российской Федерации» и с учетом положений Градостроительного кодекса Российской Федерации, постановления Правительства Российской Федерации от 16.05.2022 № 881 «Об осуществлении замены и (или) восстановления несущих строительных конструкций объекта капитального строительства при проведении капитального ремонта зданий, сооружений», иных правовых актов.

- Проектная документация учитывает сохранение особенностей объекта культурного наследия регионального значения «Советский бульвар (б. Софийский бульвар)», определенных КГИОП как предмет охраны в соответствии с Распоряжением от 30.11.2022 г. № 528-рп, а именно:

Проектом не предусмотрены решения, которые могут привести к изменению предмета охраны объекта культурного наследия в части *объемно-пространственного решения* объекта. «Местоположение территории бульвара, трассировка с юга на север..., градостроительная роль..., историческое объемно-пространственное решение: регулярная композиция – сочетание открытых пространств (полос газона, тротуаров, проезжей части) с аллеями; рельеф ровный; внешние визуальные связи с объектами культурного наследия, расположенными за пределами ансамбля...» - не меняются.

Предмет охраны объекта культурного наследия в части *планировочного решения* объекта – сохраняется. «Регулярное планировочное решение бульвара, включающее три ландшафтно-композиционных участка, в том числе: ... - участок 2: местоположение (от пересечения с Советским пер. до пересечения с Московским шоссе); планировочная

структура (симметричная планировочная структура бульвара): центральная проезжая часть с боковыми симметрично расположенными параллельными проезжей части тротуарами; аллеи посадки деревьев (4 ряда); габариты дороги и тротуаров;...» - сохраняется.

Предмет охраны объекта культурного наследия в части *насаждений* объекта – сохраняется. «Средне- и старовозрастной древостой; породный состав насаждений, в том числе: ... - участок 2 (от пересечения с Советским пер. до пересечения с Московским шоссе): 4-х рядная аллея; шаг и ритм посадки, исторический породный состав (липа мелколистная);...газоны обыкновенные» - сохраняются.

Предмет охраны объекта культурного наследия в части *малых архитектурных форм* объекта – не меняются. В границах участка проектирования малые архитектурные формы отсутствуют.

Таким образом, экспертами сделан вывод, что проектные решения учитывают сохранение предмета охраны объекта культурного наследия.

13. Вывод экспертизы²⁰:

Проектная документация на проведение работ по сохранению объекта культурного наследия регионального значения «Советский бульвар (б. Софийский бульвар)», расположенного по адресу: г. Санкт-Петербург, г. Пушкин, Софийский бульвар – «Проект приспособления для современного использования в части прокладки газопровода по территории объекта культурного наследия регионального значения «Советский бульвар, (б. Софийский бульвар)» (шифр: 08-1314-1055-19), ООО «ЦИИВС», 2022 г., в составе указанном в пункте 6.2. настоящего акта экспертизы, соответствует требованиям законодательства Российской Федерации в области государственной охраны объектов культурного наследия (положительное заключение).

14. Перечень приложений к акту экспертизы:

Приложение №1. Учетные документы по объекту культурного наследия.

Приложение №2. Задание КГИОП. Письмо КГИОП.

Приложение №3. Выписка из ЕГРН.

Приложение №4. Иконографические материалы.

Приложение №5. Материалы фотофиксации (фото: О.А. Блинов, 20.12.2022 г.).

Приложение №6. Копии договоров с экспертами.

Приложение №7. Копии протоколов заседаний экспертной комиссии.

15. Дата оформления заключения: «10» апреля 2023 г.

Подписи экспертов:

Председатель
экспертной комиссии:

(подписано усиленной квалифицированной
электронной подписью)

Н.А. Давыдова
(10.04.2023)

²⁰ Вывод экспертизы указан в соответствии с пп. «г») п. 20 Положения о государственной историко-культурной экспертизе, утвержденным Постановлением Правительства РФ от 15.07.2009 г. №569.

**Ответственный
секретарь экспертной
комиссии:**

*(подписано усиленной квалифицированной
электронной подписью)*

**О.А. Блинов
(10.04.2023)**

**Член экспертной
комиссии:**

*(подписано усиленной квалифицированной
электронной подписью)*

**В.В. Полетаikin
(10.04.2023)**

Приложение №1 к Акту по результатам государственной историко-культурной экспертизы проектной документации на проведение работ по сохранению объекта культурного наследия регионального значения «Советский бульвар (б. Софийский бульвар)», расположенного по адресу: г. Санкт-Петербург, г. Пушкин, Софийский бульвар – «Проект приспособления для современного использования в части прокладки газопровода по территории объекта культурного наследия регионального значения «Советский бульвар, (б. Софийский бульвар)» (шифр: 08-1314-1055-19), ООО «ЦИИВС», 2022 г.

Учетные документы по объекту культурного наследия

EX 5.5
11/11 88



11/11 88
Ленинградский Совет народных депутатов

Ленинградский городской Совет народных депутатов

ИСПОЛНИТЕЛЬНЫЙ КОМИТЕТ

РЕШЕНИЕ

Ленинградский городской Совет народных депутатов
Исполнительный комитет
11/11 88

31.10.88 648

от _____ до _____
Ленинград

Для подписания
В.Я. Молчанов

О взятии под охрану бульваров, садов и парков, находящихся на территории Ленинграда и пригородов

В целях обеспечения сохранности бульваров, садов и парков Ленинграда, Кронштадта, Ломоносова, Петродворна, Дюшкена, имеющих большую художественную, градостроительную и историческую ценность, в соответствии с Законом РСФСР "Об охране и использовании памятников истории и культуры" Исполнительный комитет Ленинградского городского Совета народных депутатов ПРИКАЗЫВАЕТ:

Включить в Государственный список памятников градостроительства и архитектуры местного значения бульвары, сады и парки, расположенные на территории Ленинграда, Кронштадта, Ломоносова, Петродворна, Дюшкена, согласно приложению.

Председатель Исполкома

В.Я. Молчанов В.Я. Молчанов

За секретаря
заместитель председателя

В.И. Чароженко В.И. Чароженко



г. Семоскин Т.Н.
зам. районной администрации
Дворцово-парковый ансамбль
11/11 88

11/11 88

Государственный список
памятников монументальной
гражданской архитектуры и
архитектуры местного
значения

Приложение к решению
Комитета Ленгоркома
от 31.10. 1938 года
№ 849

Наименование памятника, дата сооружения, автор	Краткая характеристика объекта
1	2

Ленинград

Василевская район

1. Румянцевский сад
XIX в., арх.М.П.Моршин
площадь Ленченко

Сад сохранил планировку
XIX века /система, мушкетер-
нальные палисады, ограды,
отдельные большие деревья./

Тельновский район

1. Сад дачи Толосина
Конец XIX в., автор
неизвестен
Выборгская наб., 58

Сад является частью старого
парка усадьбы Толосина.
Объемная композиция сада,
особую роль в которой
играют дубы, сохраняет
исторический облик памятника
деревянного зодчества I-II
четвертей XIX в.

Московский район

1. Парк "Июльские" - Красное Село
/им.В.И.Ленина/
Конец XIX - I-я пол.XX в.,
автор не установлен.
Красное Село, ар.Ленина

В парке сохранились
отдельные элементы плани-
ровки XIX века, большие по-
садки дубов, лип. Состояние
удовлетворительное.

2. Парк "Кагорский"
XIX-нач.XXX в., автор не
установлен
пос.Жульевская

Парк расположен на Кудер-
госких высотах, является
геоботаническим памятником
Ленинградской области. На
его территории произрастает
большое количество редких
красноярусных и травянистых
растений. Кудергоские
высоты овеяны легендой
русского народа о зарье
Самаритянина на протяжении
нескольких веков и особенно
в период Великой Отечествен-
ной войны 1941-1944 гг.

1	2
<u>г. Пушкин</u>	
1. Октябрьский бульвар I-я часть, XIX в., арх. В. Геста. Октябрьский бульвар	Бульвар сохранил историческую планировку, бульварный элемент старого пророста и играет градостроительную роль. Бульвар является примером организации городского ландшафта, в котором удачно сочетаются монументальность планировки и монументальность долговечных видов деревьев.
2. Советский бульвар /б. Советский бульвар/ 1817-1831 гг., арх. В. Геста Советский бульвар	Бульвар играет роль связующего звена различных районов города, сохранил историческую планировку. В оформлении бульвара применены наиболее долговечные и декоративные виды деревьев: дуб, липа, кленовые.
<u>г. Кронштадт</u>	
1. Екатерининский парк /Советский парк/ XIX в., автор не установлен. Советская улица	Парк сохранил историческую планировку и основные композиционные элементы, является неотъемлемой частью одной из центральных улиц города, выполняет несколько функций: оформление набережной канала, место отдыха и пешеходный транспорт.
<u>г. Петербург</u>	
1. Дача Крона И.И. XIX в., арх. И.И. Бенуа Красноармейский пр., 18	Парк расположен на речье, охраняет историческую планировку XIX в. /аллеи из разных видов деревьев, гидросооружения, фонтан/. Парк имеет яркий пример усадебного участка.
2. Сад б. Знаменской Парк "Крейт" Будвалянская улица Сер. XIX в., автор не установлен. расположен сад между улицами "Знаменской" и "Будвалянской".	Сад расположен на высоком участке озони и сохранил элементы обменно-постоянной структуры Сер. XIX в. /старинные виды деревьев и элементы исторической планировки/.
3. Парк б. Дачи Кронштейна I-я часть XIX в. Автор не установлен.	Парк расположен на территории дачного участка, охраняет историческую планировку, сохранил элементы исторической планировки, старинные виды деревьев, систему озон, объединенная Кронштейна.

решение малого Совета Санкт-Петербургского городского Совета народных депутатов
от 07.07.1993 N 275

"О возвращении улицам города Пушкина исторических названий"

Малый Совет Санкт-Петербургского городского Совета народных депутатов решил:

1. Возвратить улицам города Пушкина исторические названия согласно приложению.
2. Контроль за исполнением решения возложить на постоянную комиссию по культуре и культурно-историческому наследию.

Председатель Совета
А.Н.Беляев

ПРИЛОЖЕНИЕ
к решению малого Совета
Петербургского горсовета
от 07.07.93 N 275

п/п	Современное название	Восстанавливаемое название	Местонахождение
1	2	3	4
1.	Васенко улица	Дворцовая улица	От Екатерининского дворца до Египетских ворот (Октябрьский бульвар)
2.	Володарского улица	Захарьевская улица	От улицы Малковского до бульвара Киквидзе
3.	Карла Маркса улица	Магазейная улица	От улицы Васенко до улицы Пролеткульта
4.	Киквидзе бульвар	Кадетский бульвар	От Парковой улицы до улицы Красной артиллерии
5.	Коминтерна улица	Оранжевая улица	От Комсомольской улицы до Железнодорожной улицы
6.	Коммунаров улица	Средняя улица	От улицы Васенко до Пашковского переулка
7.	Комсомольская улица	Садовая улица	От Лыцкой переулка до Парковой улицы

8.	Красноармейская улица	Артиллерийская улица	От Бульвара Киквидзе до Софийской площади
9.	Красной артиллерии улица	Саперная улица	От Огородной улицы до улиц Малковского (Павловское шоссе)
10.	Ленина улица	Широкая улица	От Октябрьского бульвара до Привокзальной площади
11.	Ленинградское шоссе	Петербургское шоссе	От Египетских ворот до Пулковского шоссе
12.	Лермонтова улица	Гусарская улица	От Парковой улицы до улиц Красной артиллерии
13.	Малковского улица	Павловское шоссе	От Парковой улицы до Павловска
14.	Первого Мая улица	Конюшенная улица	От улицы Комсомольской до Октябрьского бульвара
15.	Пролетарская улица	Церковная улица	От улицы Коммунаров до улицы Ленинградской
16.	Пролеткульта улица	Набережная улица Госпитальная улица	От Комсомольской улицы до Московской улицы от Московской улицы до Октябрьского бульвара
17.	Пушкина улица	Школьная улица	От улицы Карла Маркса до улиц Генерала Хазова
18.	Революции улица	Малая улица	От улицы Васенко до улицы Пролеткульта
19.	Советский бульвар	Софийский бульвар	От улицы Малковского до Привокзальной площади
20.	Труда улица	Леонтьевская улица	От улицы Комсомольской до улицы Ленинградской



ПРАВИТЕЛЬСТВО САНКТ-ПЕТЕРБУРГА
КОМИТЕТ ПО ГОСУДАРСТВЕННОМУ КОНТРОЛЮ, ИСПОЛЬЗОВАНИЮ И ОХРАНЕ
ПАМЯТНИКОВ ИСТОРИИ И КУЛЬТУРЫ

УТВЕРЖДАЮ:

Заместитель председателя Комитета
по государственному контролю,
использованию и охране памятников
истории и культуры - начальник
управления государственного
учета объектов культурного наследия

Г.Р. Агапова

М.П.

40. августа 2012г.

План границ территории объекта культурного наследия
регионального значения

«Советский бульвар (б.Софийский бульвар)»

Санкт-Петербург, г.Пушкин, Софийский бульв. (б. Советский бульвар)



Масштаб 1:5000


Условные обозначения:

- Граница территории объекта культурного наследия регионального значения
- Объект культурного наследия регионального значения

2. Описание границ территории объекта культурного наследия:

Граница территории объекта культурного наследия регионального значения «Советский бульвар (б.Софийский бульвар)» от точки 1 до точки 17 совпадает с границами здания с кадастровым номером 78:42:18109А:2:2, от точки 17 до точки 20 проходит на юго-запад по историческим границам бульвара, от точки 20 до точки 22 по прямой на восток, от точки 22 до точки 32 на юго-запад вдоль пешеходной дорожки, от точки 32 до точки 43 по границе территории объекта культурного наследия федерального значения «Ворота Московские с кордегардиями» по адресу: (г. Пушкин, Софийский бульв., д. 3, лит. А; Софийский бульв., д. 5, лит. А), от точки 43 до точки 59 на юго-восток по границе территории объекта культурного наследия федерального значения «Отдельный парк» по адресу: (г. Пушкин, между Московским шоссе, Софийским бульв., Павловским шоссе, Парковой ул., линией Витебской железной дороги), от точки 59 до точки 60 на север-восток по прямой, от точки 60 до точки 74 на северо-запад по границе территории объекта культурного наследия федерального значения «Дача Кочубей М.В. (Запасный дворец, Владимирский дворец)» по адресу: (г. Пушкин, Садовая ул., 22; Софийский бульв., 2, 4, 6, 8, 10), от точки 74 до точки 92 по кривой вдоль аллеи, от точки 92 до точки 107 по границе по проезжей части Софийского бульвара, от точки 107 до точки по 113 по границе территории объекта культурного наследия федерального значения «Вокзал» по адресу: (г. Пушкин, Привокзальная пл.), от точки 113 до точки 1 совпадает с границами здания с кадастровым номером 78:42:18109А:2:2.

3. Координаты поворотных точек границ территории объекта культурного наследия:



Номер поворотной точки	Координаты поворотных точек в МСК (км)	
	X	Y
1.	70,4729700	120,1443900
2.	70,4666300	120,1408300
3.	70,4637400	120,1471700
4.	70,4600700	120,1450600

5.	70,4605200	120,1437200
6.	70,4483500	120,1361800
7.	70,4498400	120,1344400
8.	70,4461600	120,1317700
9.	70,4447700	120,1339600
10.	70,4341200	120,1273700
11.	70,4356300	120,1252500
12.	70,4316200	120,1227400
13.	70,4302500	120,1249700
14.	70,4181500	120,1174800
15.	70,4157100	120,1167000
16.	70,4155782	120,1145434
17.	70,4136602	120,1131869
18.	70,3399458	120,0684014
19.	70,3340637	120,0649828
20.	70,2934798	120,0380334
21.	70,2880167	120,0455515
22.	70,2852600	120,0437784
23.	70,2059900	119,9921300
24.	70,1907063	119,9819965
25.	70,1607824	119,9622317
26.	70,0583012	119,8948697
27.	70,0097708	119,8633258
28.	69,9972141	119,8554196
29.	69,9034593	119,7973089
30.	69,9040385	119,7959271
31.	69,8685502	119,7730077
32.	69,8308700	119,7456900
33.	69,8360000	119,7378400
34.	69,8281700	119,7326400
35.	69,8233722	119,7399205
36.	69,8182864	119,7365746
37.	69,8179183	119,7372104
38.	69,8133917	119,7341784
39.	69,8137239	119,7336089
40.	69,8090112	119,7304901
41.	69,8138200	119,7232400
42.	69,8059200	119,7180900
43.	69,8091291	119,7126968
44.	69,7646222	119,6848360
45.	69,7591764	119,6834220
46.	69,7561883	119,6826453
47.	69,7291042	119,6816494
48.	69,6956452	119,6787714
49.	69,6530037	119,6722873
50.	69,6110337	119,6582940
51.	69,5736534	119,6386204
52.	69,5370931	119,6127086
53.	69,5127623	119,5906498
54.	69,4886540	119,5603136
55.	69,4755983	119,5397368

56.	69,4599548	119,5192650
57.	69,4311305	119,4455137
58.	69,3666500	119,2604800
59.	69,3485000	119,2076300
60.	69,3770287	119,1899815
61.	69,4032544	119,2658127
62.	69,4242109	119,3278371
63.	69,4263563	119,3343970
64.	69,4486551	119,3987606
65.	69,4745945	119,4739782
66.	69,4731522	119,4745478
67.	69,4738389	119,4767924
68.	69,4861010	119,5092249
69.	69,4894065	119,5155390
70.	69,5166183	119,5614352
71.	69,5141343	119,5633806
72.	69,5283726	119,5815024
73.	69,5312513	119,5839203
74.	69,5417315	119,5927228
75.	69,5621865	119,6077801
76.	69,5832864	119,6222007
77.	69,5965363	119,6304125
78.	69,6170010	119,6405871
79.	69,6292299	119,6454741
80.	69,6425478	119,6496801
81.	69,6635797	119,6558890
82.	69,6940725	119,6606558
83.	69,7047586	119,6619377
84.	69,7328011	119,6634599
85.	69,7545590	119,6635800
86.	69,7596302	119,6641754
87.	69,7626332	119,6645866
88.	69,7656002	119,6652233
89.	69,7684588	119,6661376
90.	69,7800378	119,6696287
91.	69,7968950	119,6759578
92.	69,8277316	119,6907472
93.	69,8556428	119,7107290
94.	69,8792249	119,7262003
95.	69,9273255	119,7567375
96.	70,0216299	119,8184226
97.	70,0403281	119,8298232
98.	70,0812927	119,8562435
99.	70,1333227	119,8891105
100.	70,1359649	119,8911011
101.	70,1896211	119,9254809
102.	70,2184390	119,9435637
103.	70,2386100	119,9576814
104.	70,3166790	120,0068663
105.	70,3695885	120,0415616
106.	70,4642887	120,1035705

107.	70,4945720	120,1226811
108.	70,4937545	120,1236886
109.	70,4919336	120,1264177
110.	70,4904741	120,1288231
111.	70,4878366	120,1327099
112.	70,4834360	120,1399875
113.	70,4820079	120,1432358
114.	70,4798888	120,1474118

4. Режим использования территории объекта культурного наследия:

Территория объекта культурного наследия используется с учетом требований действующего законодательства в сфере сохранения объектов культурного наследия.

1. Запрещается использовать территорию объекта культурного наследия:

- под склады и производства взрывчатых и огнеопасных материалов, материалов, загрязняющих объект культурного наследия, его территорию и водные объекты на его территории, а также материалов, имеющих вредные парогазообразные и иные выделения;

- под устройство производств и лабораторий, связанных с неблагоприятным для объекта культурного наследия температурно-влажностным режимом и применением химически активных веществ;

- под хранение машин и механизмов, строительных и иных материалов без согласования с КГИОП;

- под устройство ремонтных мастерских; ремонт, хранение и стоянку транспортных средств без согласования с КГИОП.

2. Проектирование и проведение землеустроительных, земляных, строительных, мелиоративных, хозяйственных и иных работ на территории объекта культурного наследия запрещается, за исключением работ по сохранению данного объекта культурного наследия и (или) его территории, а также хозяйственной деятельности, не нарушающей целостности объекта культурного наследия и не создающей угрозы его повреждения, разрушения или уничтожения.

Работы по сохранению объекта культурного наследия производятся на основании письменного разрешения и задания на проведение указанных работ, выданных КГИОП, и в соответствии с документацией, согласованной с КГИОП.

Начальник отдела государственного
учета объектов культурного наследия
управления государственного учета
объектов культурного наследия КГИОП



В.В. Воронин



ПРАВИТЕЛЬСТВО САНКТ-ПЕТЕРБУРГА
КОМИТЕТ ПО ГОСУДАРСТВЕННОМУ КОНТРОЛЮ, ИСПОЛЬЗОВАНИЮ
И ОХРАНЕ ПАМЯТНИКОВ ИСТОРИИ И КУЛЬТУРЫ
РАСПОРЯЖЕНИЕ

окуд

30.11.2022№ 528-рп

**Об утверждении предмета охраны
объекта культурного наследия регионального значения
«Советский бульвар (б. Софийский бульвар)»**

В соответствии со статьей 3 Закона Санкт-Петербурга от 12.07.2007 № 333-64 «Об охране объектов культурного наследия в Санкт-Петербурге» и пунктом 3.12 Положения о Комитете по государственному контролю, использованию и охране памятников истории и культуры, утвержденного постановлением Правительства Санкт-Петербурга от 28.04.2004 № 651:

1. Утвердить предмет охраны объекта культурного наследия регионального значения «Советский бульвар (б. Софийский бульвар)», расположенного по адресу: Санкт-Петербург, г. Пушкин, Софийский бульвар, согласно приложению к распоряжению.


2. Начальнику отдела государственного реестра объектов культурного наследия Управления государственного реестра объектов культурного наследия обеспечить размещение распоряжения в электронной форме в локальной компьютерной сети КГИОП и его официальное опубликование.




3. Контроль за выполнением распоряжения возложить на начальника Управления государственного реестра объектов культурного наследия.

Заместитель председателя КГИОП


Г.Р. Аганова

Предмет охраны
объекта культурного наследия регионального значения
«Советский бульвар (б. Софийский бульвар)», расположенного по адресу:
Санкт-Петербург, г. Пушкин, Софийский бульвар

№ пп	Видовая принадлежность предмета охраны	Предмет охраны	Фотофиксация
1	2	3	4
1	Объёмно-пространственное решение	<p>Местоположение территории бульвара, трассировка с юга на север: начало – от Парковой ул. (продолжение трассы улицы), окончание – сквер на Привокзальной площади (ось бульвара ориентирована на здание вокзала);</p> <p>градостроительная роль - обеспечение планировочной связи исторических районов г. Пушкина, в т.ч. композиционная связь с воротами Московскими с кордегардиями;</p> <p>историческое объёмно-пространственное решение: регулярная композиция – сочетание открытых пространств (полос газона, тротуаров, проезжей части) с аллеями;</p> <p>рельеф ровный;</p> <p>внешние визуальные связи с объектами культурного наследия, расположенными за пределами ансамбля: «Ворота Московские с кордегардиями», «Дворец фон Гогенфельзен О.В. (Палей)», «Дача Кочубей М.В. (Запасный дворец, Владимирский дворец)», «Екатерининский парк и дворец»;</p>	 

		<p>«Историческая трасса Московской дороги», «Историческая трасса Павловского шоссе с аллеями и гидротехническими сооружениями», «Отдельный парк».</p>	
2.	<p>Планировочное решение:</p>	<p>Регулярное планировочное решение бульвара, включающее три ландшафтно-композиционных участка, в том числе:</p> <ul style="list-style-type: none"> - участок 1: местоположение (от Парковой ул. до пересечения с Советским пер.); планировочное решение (симметричная планировочная структура бульвара): центральная проезжая часть с боковыми симметрично расположенными параллельными проезжей части тротуарами; аллеи посадки деревьев (4 ряда*); габариты дороги и тротуаров; - участок 2: местоположение (от пересечения с Советским пер. до пересечения с Московским шоссе); планировочная структура (симметричная планировочная структура бульвара): центральная проезжая часть с боковыми симметрично расположенными параллельными проезжей части тротуарами; аллеи посадки деревьев (4 ряда); габариты дороги и тротуаров; - участок 3: местоположение (от пересечения с Московским шоссе до сквера на Привокзальной площади); планировочная структура (асимметричная планировочная структура бульвара относительно проезжей части улицы – Софийского бульвара, с восточной стороны 	  

		<p> проезжей части); система трех рядов параллельных проезжей части пешеходных дорожек-тротуаров; аллеи посадки деревьев (4 ряда); габариты дорожек; покрытие боковых дорожек относительно центральной: из высевок розового гранита на щебеночном основании;</p> <p>*центральные ряды деревьев между проезжей частью и тротуарами – не сохранились.</p>	
3.	<p>Насаждения:</p>	<p>Средне- и старовозрастной древостой; породный состав насаждений,</p> <p>в том числе:</p> <ul style="list-style-type: none"> - участок 1 (от Парковой ул. до пересечения с Советским пер.): 4-х рядная аллея*; шаг и ритм посадки, исторический породный состав (лиственница сибирская и европейская); - участок 2 (от пересечения с Советским пер. до пересечения с Московским шоссе): 4-х рядная аллея; шаг и ритм посадки, исторический породный состав (липа мелколистная); - участок 3 (от пересечения с Московским шоссе до сквера на Привокзальной площади): 4-х рядная аллея; шаг и ритм посадки, исторический породный состав: дуб черешчатый; <p>газоны обыкновенные;</p> <p>*центральные ряды деревьев между проезжей частью и тротуарами – не сохранились.</p>	  

4.	Малые архитектурные формы:	Скамьи: металлическое основание с деревянным сидением; цвет дерева (белый), цвет металла (черный).	
----	----------------------------	--	---

Утверждено
приказом Министерства культуры
Российской Федерации
от 2 июля 2015 г. № 1906

Экземпляр № 1

781721203390005

Регистрационный номер объекта культурного
наследия в едином государственном реестре
объектов культурного наследия (памятников
истории и культуры) народов Российской Федерации

ПАСПОРТ ОБЪЕКТА КУЛЬТУРНОГО НАСЛЕДИЯ

Фотографическое изображение объекта культурного наследия,
за исключением отдельных объектов археологического наследия,
фотографическое изображение которых вносится на основании решения
соответствующего органа охраны объектов культурного наследия



20.08.2017

Дата съемки (число, месяц, год)

1. Сведения о наименовании объекта культурного наследия

Советский бульвар (б. Софийский бульвар)

2. Сведения о времени возникновения или дате создания объекта культурного наследия, датах основных изменений (перестроек) данного объекта и (или) датах связанных с ним исторических событий

1817-1821 гг.

3. Сведения о категории историко-культурного значения объекта культурного наследия

Федерального значения	Регионального значения	Местного (муниципального значения)
	+	

4. Сведения о виде объекта культурного наследия

Памятник	Ансамбль	Достопримечательное место
	+	

5. Номер и дата принятия органом государственной власти решения о включении объекта культурного наследия в единый государственный реестр объектов культурного наследия (памятников истории и культуры) народов Российской Федерации

- решение Исполкома Ленинградского городского Совета народных депутатов "О взятии под охрану бульваров, садов и парков, находящихся на территории Ленинграда и пригородов» № 849 от 31.10.1988 г.

6. Сведения о местонахождении объекта культурного наследия (адрес объекта или при его отсутствии описание местоположения объекта)

Санкт-Петербург, г. Пушкин, Софийский бульвар

7. Сведения о границах территории объекта культурного наследия, включенного в единый государственный реестр объектов культурного наследия (памятников истории и культуры) народов Российской Федерации

- план границ территории от 10.04.2014 г.

8. Описание предмета охраны объекта культурного наследия

На дату оформления паспорта предмет охраны объекта культурного наследия не утвержден.

9. Сведения о наличии зон охраны данного объекта культурного наследия с указанием номера и даты принятия органом государственной власти акта об утверждении указанных зон либо информация о расположении данного объекта культурного наследия в границах зон охраны иного объекта культурного наследия

- закон Санкт-Петербурга «О границах объединенных зон охраны объектов культурного наследия, расположенных на территории Санкт-Петербурга, режимах использования земель и требованиям к градостроительным регламентам в границах указанных зон» № 820-7 от 24.12.2008 г.

Всего в паспорте листов

3

Уполномоченное должностное лицо органа охраны объектов культурного наследия

Заместитель председателя КГИОП	 Аганова Галина Рэмовна
должность	подпись _____ инициалы, фамилия

М.П.

31 . 08 . 2021

Дата оформления паспорта
(число, месяц, год)

В данном документе прошито
 _____ страницами
 3 (Три) _____ листа (ов)
 [Signature] / А. А. Каримов /



А. Брайков Д.С.

Приложение №4 к Акту по результатам государственной историко-культурной экспертизы проектной документации на проведение работ по сохранению объекта культурного наследия регионального значения «Советский бульвар (б. Софийский бульвар)», расположенного по адресу: г. Санкт-Петербург, г. Пушкин, Софийский бульвар – «Проект приспособления для современного использования в части прокладки газопровода по территории объекта культурного наследия регионального значения «Советский бульвар, (б. Софийский бульвар)» (шифр: 08-1314-1055-19), ООО «ЦИИВС», 2022 г.

Иконографические материалы

Перечень иллюстраций

- Илл. 1. «План Сарского Села с находящимися в оном разными строениями и садом» И. Кувакина. 1778 г. Фрагмент. Отдел картографии РНБ.
- Илл. 2. План города Царского Села В.И. Гесте. 1810-е гг. Фрагмент. Отдел картографии РНБ.
- Илл. 3. План Царского Села с окрестностями. 1838 г. Фрагмент. Отдел картографии РНБ.
- Илл. 4. Карта из «Атласа города Царского села» Н.И. Цылова. 1857 г. Фрагмент. Отдел картографии РНБ.
- Илл. 5. План города Царского Села, хромолитографированный при картографическом заведении Военно-топографического отдела Главного штаба. 1867 г. Фрагмент. Отдел картографии РНБ.
- Илл. 6. Район Царского Села, Павловска и Пулково. Военно-топографическая карта, верстовка. 1888 г. Фрагмент. Отдел картографии РНБ.
- Илл. 7. План города Царского села. 1897 г. Фрагмент. Отдел картографии РНБ.
- Илл. 8. Карта Царского Села из путеводителя С.Н. Вильчковского. 1911 г. Фрагмент. Отдел картографии РНБ.
- Илл. 9. Топографическая съемка. 1934 г. Трест ГРИИ.
- Илл. 10. Топографическая съемка. 1946 г. Трест ГРИИ.
- Илл. 11. Топографическая съемка. 1965 г. Трест ГРИИ.
- Илл. 12. Топографическая съемка. 1986 г. Трест ГРИИ.
- Илл. 13. Современный спутниковый снимок. Google Карты.
- Илл. 14. Памятник Эрнсту Тельману. 1965-1970. <https://pastvu.com/p/1567436>

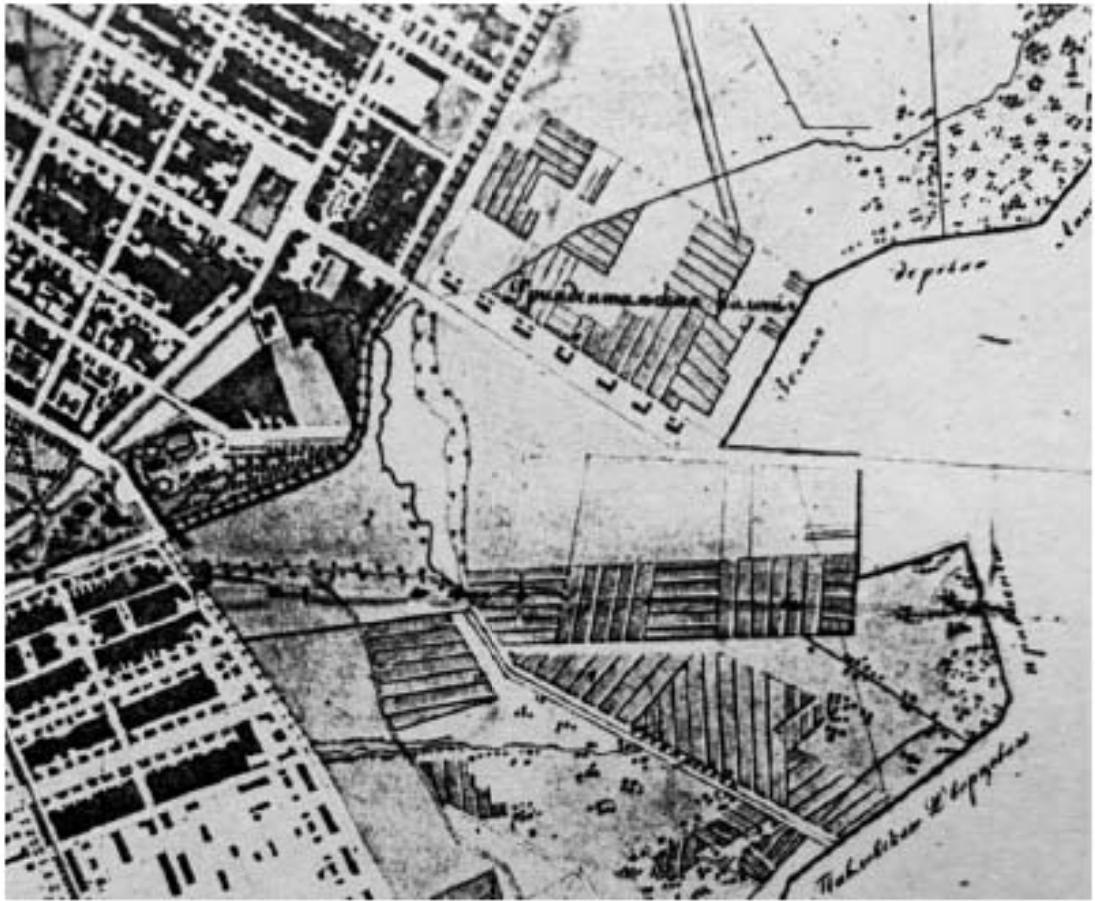
Иллюстрации



Илл. 1. «План Сарского Села с находящимися в оном разными строениями и садом» И. Кувакина. 1778 г. Фрагмент. Отдел картографии РНБ.



Илл. 2. План города Царского Села В.И. Гесте. 1810-е гг. Фрагмент. Отдел картографии РНБ.



Илл. 3. План Царского Села с окрестностями. 1838 г. Фрагмент. Отдел картографии РНБ.



Илл. 4. Карта из «Атласа города Царского села» Н.И. Цылова. 1857 г. Фрагмент. Отдел картографии РНБ.



Илл. 5. План города Царского Села, хромолитографированный при картографическом заведении Военно-топографического отдела Главного штаба. 1867 г. Фрагмент. Отдел картографии РНБ.



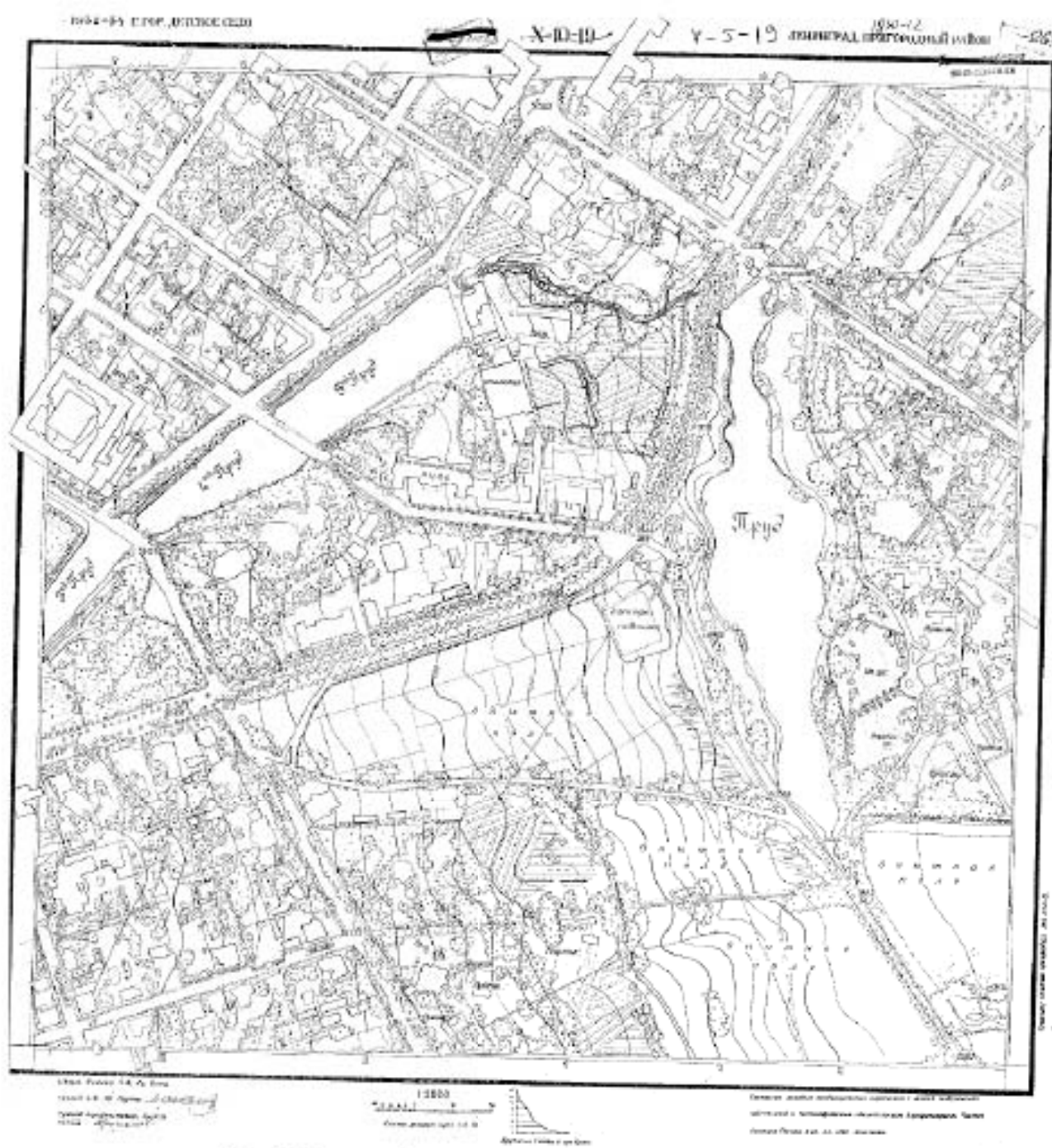
Илл. 6. Район Царского Села, Павловска и Пулково. Военно-топографическая карта, верстовка. 1888 г. Фрагмент. Отдел картографии РНБ.



Илл. 7. План города Царского села. 1897 г. Фрагмент. Отдел картографии РНБ.



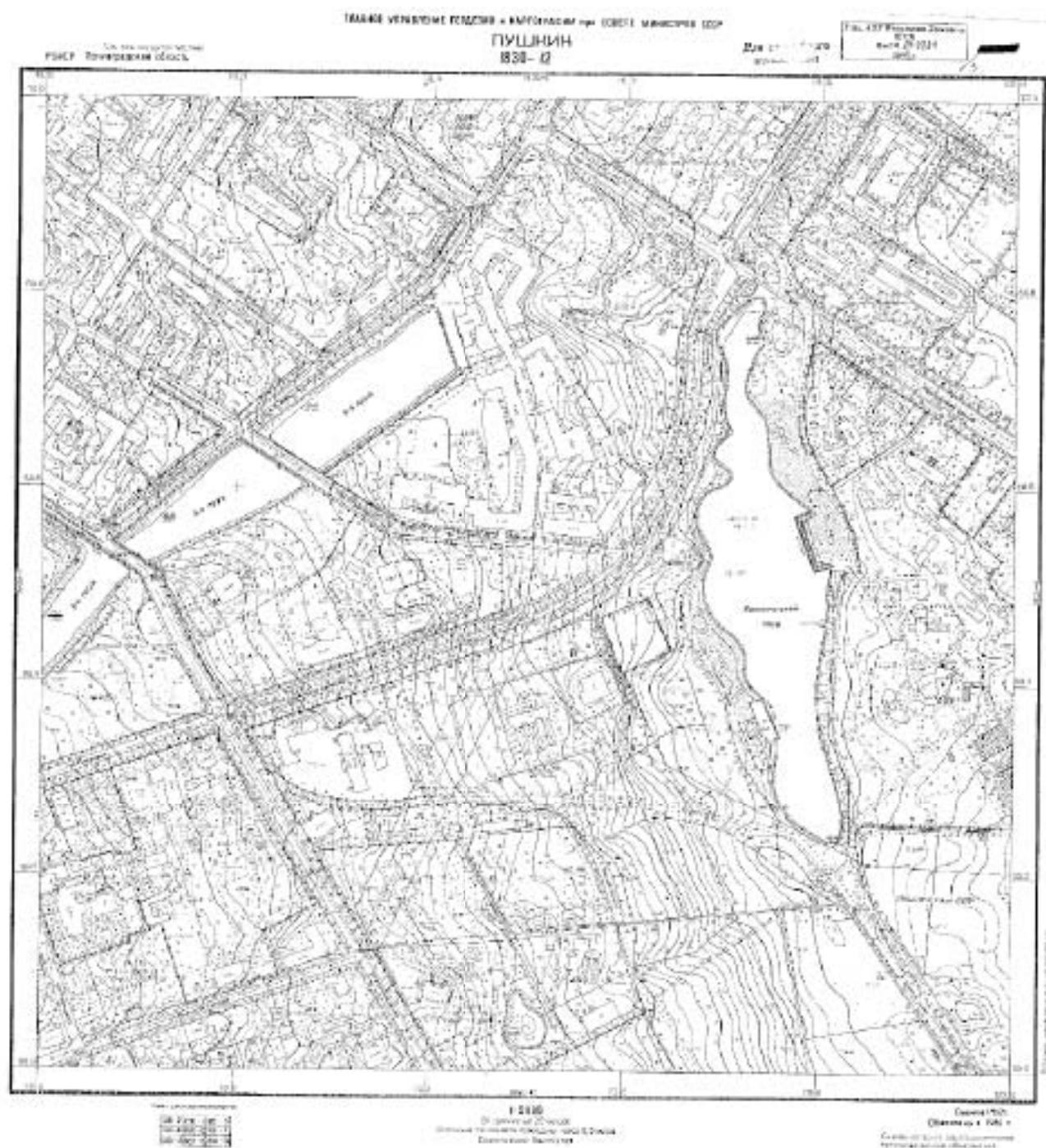
Илл. 8. Карта Царского Села из путеводителя С.Н. Вильчковского. 1911 г. Фрагмент. Отдел картографии РНБ.



Илл. 9. Топографическая съемка. 1934 г. Трест ГРИИ.



Илл. 11. Топографическая съемка. 1965 г. Трест ГРИИ.



Илл. 12. Топографическая съемка. 1986 г. Трест ГРИИ.



Илл. 13. Современный спутниковый снимок. Google Карты.



Илл. 14. Памятник Эрнсту Тельману. 1965-1970. <https://pastvu.com/p/1567436>

Приложение №5 к Акту по результатам государственной историко-культурной экспертизы проектной документации на проведение работ по сохранению объекта культурного наследия регионального значения «Советский бульвар (б. Софийский бульвар)», расположенного по адресу: г. Санкт-Петербург, г. Пушкин, Софийский бульвар – «Проект приспособления для современного использования в части прокладки газопровода по территории объекта культурного наследия регионального значения «Советский бульвар, (б. Софийский бульвар)» (шифр: 08-1314-1055-19), ООО «ЦИИВС», 2022 г.

**Материалы фотофиксации
(фото – Блинов О.А., 20.12.2022)**

Перечень фотографий

Фото 1. Тротуар вдоль Софийского бульвара. Вид на местный проезд, в полотне которого прокладывается газопровод. Вид с севера на юг.

Фото 2. Тротуар вдоль Софийского бульвара. Вид с севера на юг.

Фото 3. Тротуар вдоль Софийского бульвара. Вид на местный проезд, в полотне которого прокладывается газопровод. Вид с севера на юг.

Фото 4. Тротуар вдоль Софийского бульвара. Вид на местный проезд, в полотне которого прокладывается газопровод. Вид с севера на юг.

Фото 5. Софийский бульвар в месте пересечения с местным проездом, в полотне которого прокладывается газопровод. Вид с севера на юг.

Фото 6. Софийский бульвар в месте пересечения с местным проездом, в полотне которого прокладывается газопровод. Вид с запада на восток.

Фото 7. Местный проезд. Вид с востока на запад.

Фото 8. Местный проезд. Вид с востока на запад.

Фото 9. Софийский бульвар в месте пересечения с местным проездом, в полотне которого прокладывается газопровод. Вид с запада на восток.

Фото 10. Софийский бульвар в месте пересечения с местным проездом, в полотне которого прокладывается газопровод. Вид с запада на восток.

Фото 11. Тротуар вдоль Софийского бульвара. Вид на местный проезд, в полотне которого прокладывается газопровод. Вид с юга на север.

Фото 12. Тротуар вдоль Софийского бульвара. Вид на местный проезд, в полотне которого прокладывается газопровод. Вид с юга на север.



Фото 1. Тротуар вдоль Софийского бульвара. Вид на местный проезд, в полотне которого прокладывается газопровод. Вид с севера на юг.





Фото 2. Тротуар вдоль Софийского бульвара. Вид с севера на юг.





Фото 3. Тротуар вдоль Софийского бульвара. Вид на местный проезд, в полотне которого прокладывается газопровод. Вид с севера на юг.

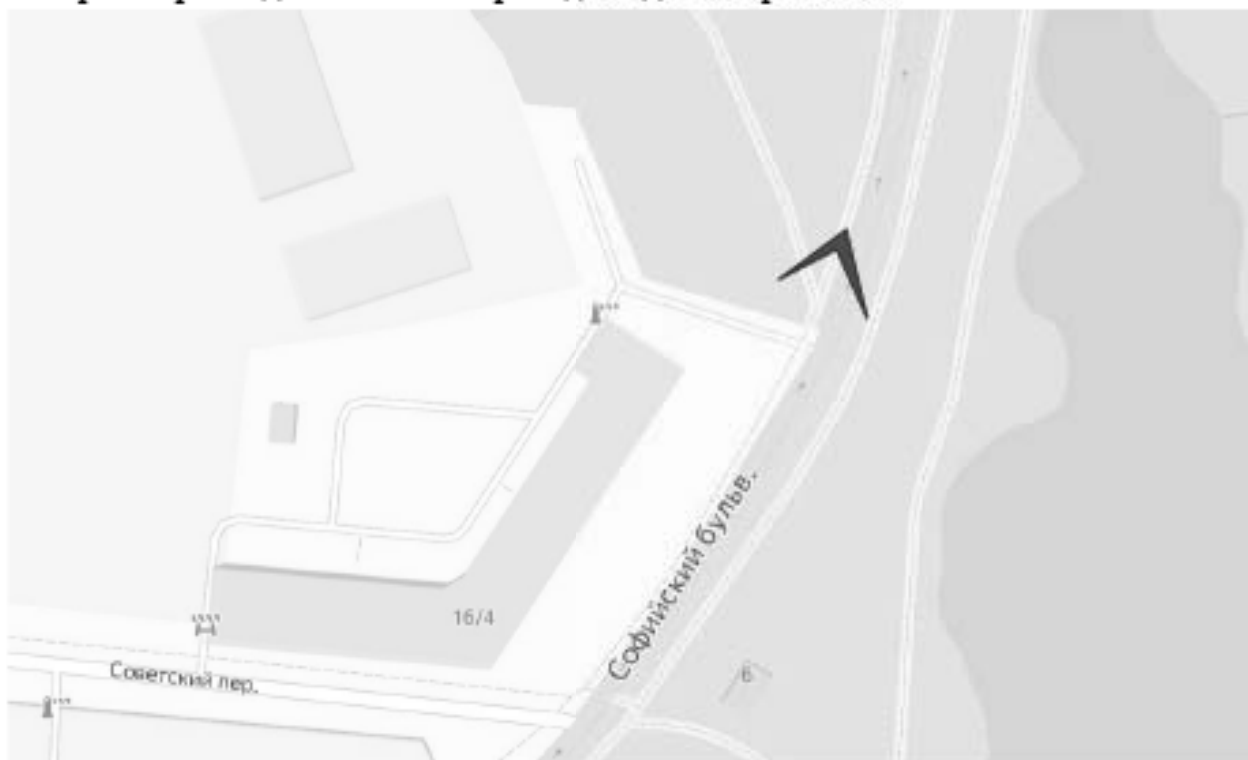




Фото 4. Тротуар вдоль Софийского бульвара. Вид на местный проезд, в полотне которого прокладывается газопровод. Вид с севера на юг.





Фото 5. Софийский бульвар в месте пересечения с местным проездом, в полотне которого прокладывается газопровод. Вид с севера на юг.

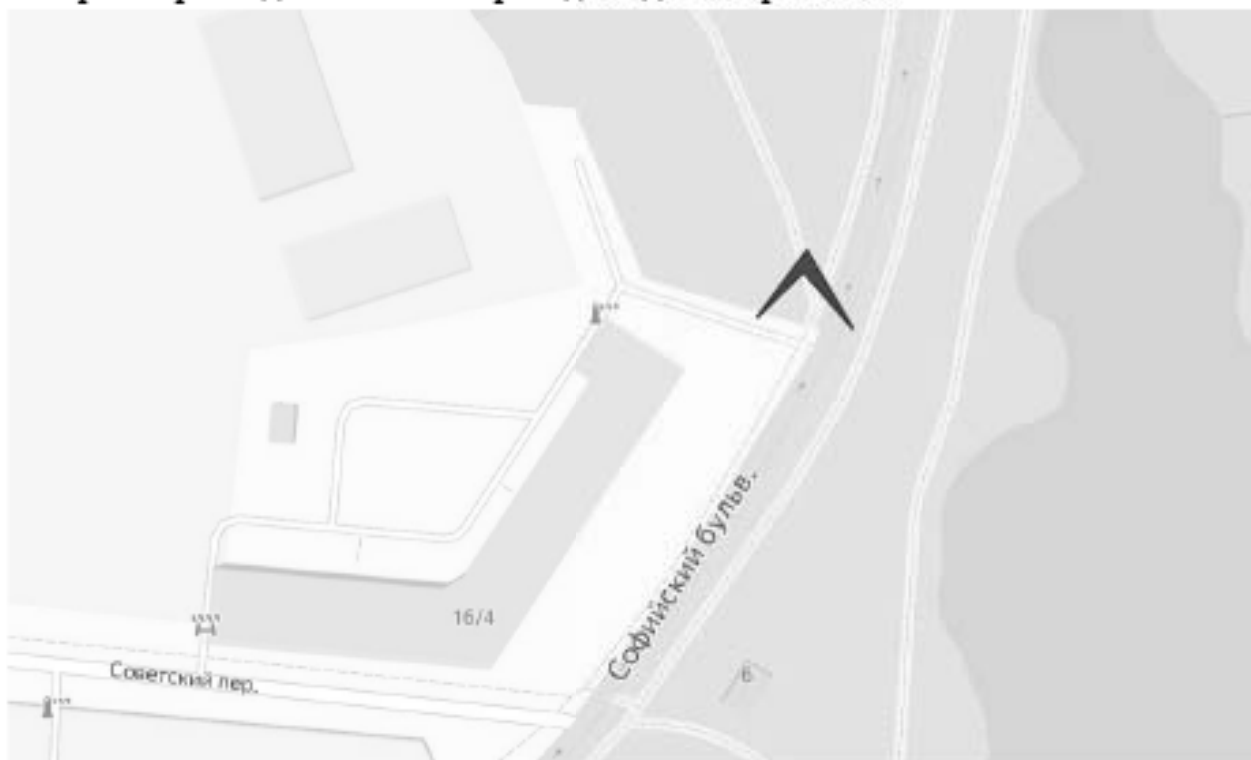




Фото 6. Софийский бульвар в месте пересечения с местным проездом, в полотне которого прокладывается газопровод. Вид с запада на восток.

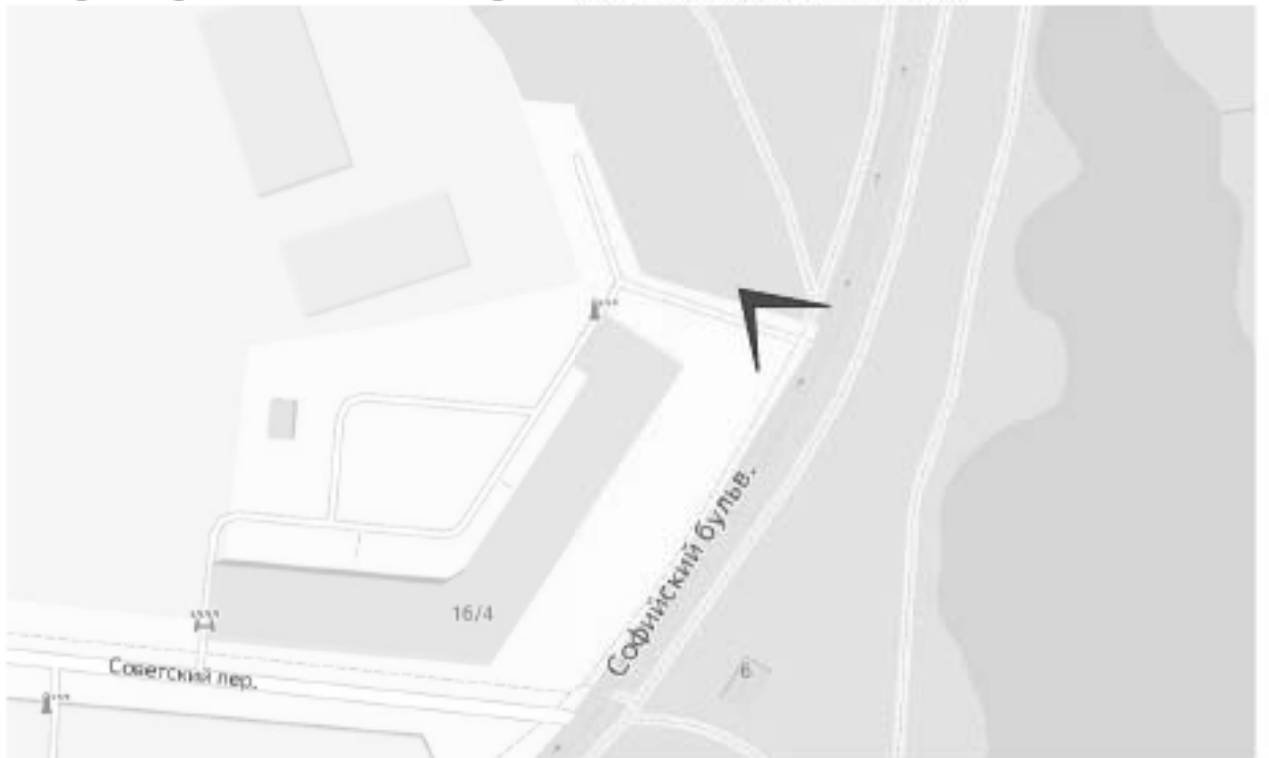




Фото 7. Местный проезд. Вид с востока на запад.





Фото 8. Местный проезд. Вид с востока на запад.





Фото 9. Софийский бульвар в месте пересечения с местным проездом, в полотне которого прокладывается газопровод. Вид с запада на восток.

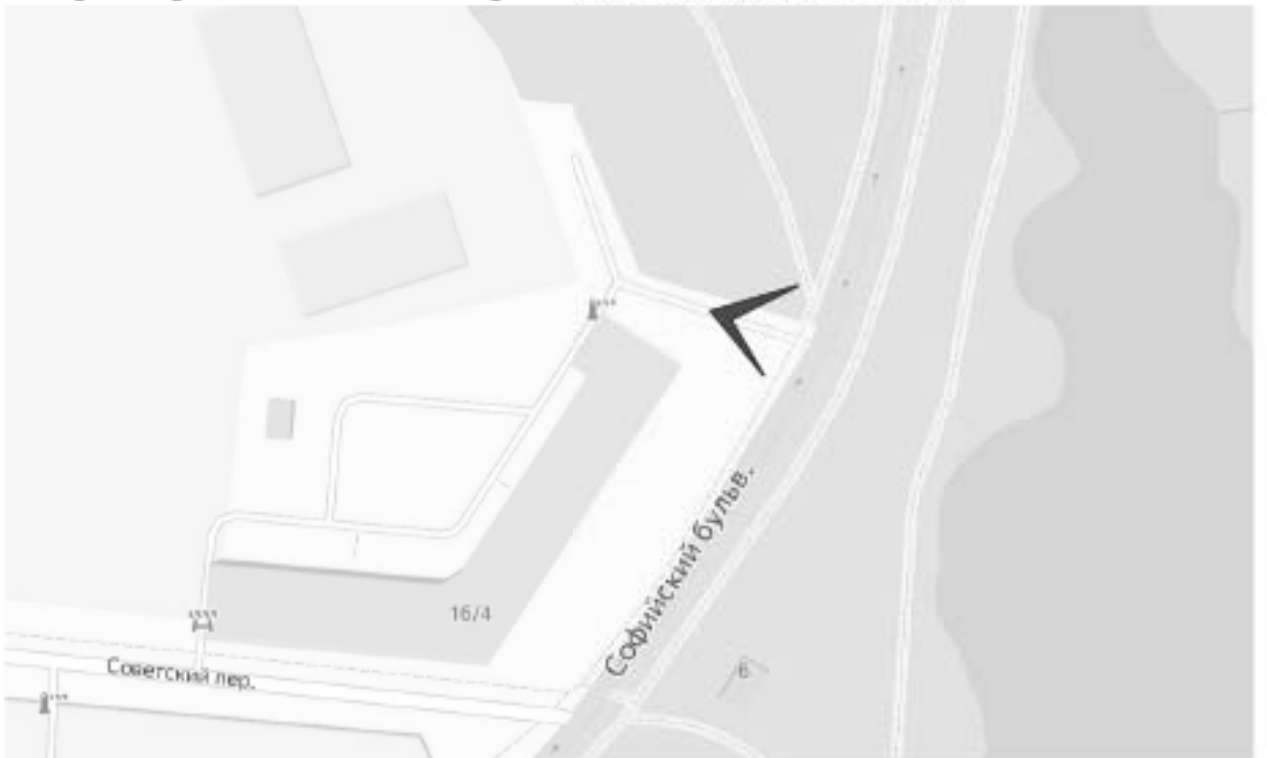




Фото 10. Софийский бульвар в месте пересечения с местным проездом, в полотне которого прокладывается газопровод. Вид с запада на восток.





Фото 11. Тротуар вдоль Софийского бульвара. Вид на местный проезд, в полотне которого прокладывается газопровод. Вид с юга на север.





Фото 12. Тротуар вдоль Софийского бульвара. Вид на местный проезд, в полотне которого прокладывается газопровод. Вид с юга на север.

