

АКТ

государственной историко-культурной экспертизы

документации, за исключением научных отчетов о выполненных археологических полевых работах, содержащей результаты исследований, в соответствии с которыми определяется наличие или отсутствие объектов, обладающих признаками объекта культурного наследия на земельном участке, подлежащем воздействию земляных, строительных, мелиоративных, хозяйственных работ, предусмотренных статьей 25 Лесного кодекса Российской Федерации работ по использованию лесов (за исключением работ, указанных в пунктах 3, 4 и 7 части 1 статьи 25 Лесного кодекса Российской Федерации) и иных работ на земельном участке с кадастровым номером 78:31:0103101:3642, расположенном по адресу: г. Санкт-Петербург, площадь Растрелли, участок 4 (юго-восточнее дома 2, литера А по площади Растрелли; ЗНОП № 18027).

Настоящий Акт государственной историко-культурной экспертизы составлен в соответствии с Федеральным законом от 25.06.2002 №73-ФЗ «Об объектах культурного наследия (памятниках истории и культуры) народов Российской Федерации», Положением о государственной историко-культурной экспертизе, утвержденным постановлением Правительства Российской Федерации от 15.07.2009 № 569.

1. Дата начала и окончания проведения экспертизы:

Настоящая государственная историко-культурная экспертиза проведена в период с 26.04.2023 по 28.04.2023 г.

2. Место проведения экспертизы:

г. Санкт-Петербург

3. Заказчик экспертизы:

Общество с ограниченной ответственностью «Научно-исследовательский центр «Актуальная археология» (ООО «НИЦ «Актуальная археология»), 197110, г. Санкт-Петербург, Константиновский пр., д.11, лит. А, пом. 1-Н,6,7,8 ИНН 7814289715.

4. Сведения об эксперте:

- фамилия, имя, отчество – Жданов Николай Сергеевич;
- образование – высшее, Тверской государственный университет, исторический факультет, специальность - история;
- стаж работы – 14 лет;
- место работы и должность – Общество с ограниченной ответственностью «АРХГЕОПРОЕКТ» (ООО «АРХГЕОПРОЕКТ»), ведущий специалист.
- реквизиты аттестации – Приказ Министерства культуры

Профиль экспертной деятельности (объекты экспертизы):

– документация или разделы документации, обосновывающие меры по обеспечению сохранности объекта культурного наследия, включенного в реестр, выявленного объекта культурного наследия либо объекта, обладающего признаками объекта культурного наследия, при проведении земляных, мелиоративных, хозяйственных работ, указанных в статье 30 Федерального закона работ по использованию лесов и иных работ в границах территории объекта культурного наследия либо на земельном участке, непосредственно связанном с земельным участком в границах территории объекта культурного наследия;

– документация, за исключением научных отчетов о выполненных археологических полевых работах, содержащая результаты исследований, в соответствии с которыми определяется наличие или отсутствие объектов, обладающих признаками объекта культурного наследия, на земельных участках, подлежащих воздействию земляных, строительных, мелиоративных, хозяйственных работ, указанных в статье 30 Федерального закона работ по использованию лесов и иных работ.

4.1. Отношения к заказчику***Эксперт:***

- не имеет родственных связей с заказчиком (его должностным лицом или работником) (дети, супруги и родители, полнородные и неполнородные братья и сестры (племянники и племянницы), двоюродные братья и сестры, полнородные и неполнородные братья и сестры родителей заказчика (его должностного лица или работника) (дяди и тети));

- не состоит в трудовых отношениях с заказчиком;

- не имеет долговые или иные имущественные обязательства перед заказчиком (его должностным лицом или работником), а заказчик (его должностное лицо или работник) не имеет долговые или иные имущественные обязательства перед экспертом;

- не владеет ценными бумагами, акциями (долями участия, паями в уставных (складочных) капиталах) заказчика;

- не заинтересован в результатах исследований либо решении, вытекающем из заключения экспертизы, с целью получения выгоды в виде денег, ценностей, иного имущества, услуг имущественного характера или имущественных прав для себя или третьих лиц.

5. Информация о том, что в соответствии с законодательством Российской Федерации эксперты несут ответственность за достоверность сведений, изложенных в заключении:

Эксперт признает свою ответственность за соблюдение принципов проведения экспертизы, установленных ст.29 Федерального закона от 25.06.2002 № 73-ФЗ «Об объектах культурного наследия (памятниках истории и культуры) народов Российской Федерации» (далее в тексте – Федеральный закон); за достоверность сведений, изложенных в заключении экспертизы. и

обязуется выполнять требования п.17 Положения о государственной историко-культурной экспертизе, утвержденного постановлением Правительства Российской Федерации от 15.07.2009 № 569.

6. Основание проведения государственной историко-культурной экспертизы:

- Федеральный закон от 25.06.2002 № 73-ФЗ «Об объектах культурного наследия (памятниках истории и культуры) народов Российской Федерации»;
- Положение о государственной историко-культурной экспертизе и последующие дополнения к нему, утвержденное Постановлением Правительства РФ от 15.07.2009 г. № 569;
- Письмо Комитета по государственному контролю, использованию и охране памятников истории и культуры от 22.11.2022 №01-43-29988/22-0-1;
- Письмо Комитета по государственному контролю, использованию и охране памятников истории и культуры от 26.04.2023 №01-43-7710/23-0-1;
- Договор №22-193 от 10.10.2022 г. между ООО «НИЦ «Актуальная археология» и ПМРО Приход собора Воскресения Христова (Смольного собора) г. Санкт-Петербурга;
- Договор подряда № 260423 от 26.04.2023 г. между экспертом Ждановым Н.С. и ООО «НИЦ «Актуальная археология» на проведение государственной историко-культурной экспертизы.

7. Объект государственной историко-культурной экспертизы:

Документация, за исключением научных отчетов о выполненных археологических полевых работах, содержащая результаты исследований, в соответствии с которыми определяется наличие или отсутствие объектов, обладающих признаками объекта культурного наследия, на земельных участках, подлежащих воздействию земляных, строительных, мелиоративных, хозяйственных работ, указанных в ст.30 Федерального закона №73-ФЗ работ по использованию лесов и иных работ на земельном участке с кадастровым номером 78:31:0103101:3642, расположенном по адресу: г. Санкт-Петербург, площадь Растрелли, участок 4 (юго-восточнее дома 2, литера А по площади Растрелли; ЗНОП № 18027).

8. Цель проведения государственной историко-культурной экспертизы:

Определение наличия или отсутствия объектов культурного наследия, включенных в реестр, выявленных объектов культурного наследия либо объектов, обладающих признаками объекта культурного наследия, на земельном участке с кадастровым номером 78:31:0103101:3642, расположенном по адресу: г. Санкт-Петербург, площадь Растрелли, участок 4 (юго-восточнее дома 2, литера А по площади Растрелли; ЗНОП № 18027), подлежащем воздействию земляных, строительных, мелиоративных, хозяйственных работ, указанных в статье 30 Федерального закона № 73-ФЗ от 25.06.2002 работ по использованию лесов и иных работ, в случае, если орган охраны объектов культурного наследия не имеет данных об отсутствии на указанных земельных участках, землях лесного фонда или их частях объектов

культурного наследия либо объектов, обладающих признаками объекта культурного наследия в соответствии со статьей 3 Федерального закона № 73-ФЗ от 25.06.2002.

9. Перечень документов, представленных Заказчиком:

- Письмо Комитета по государственному контролю, использованию и охране памятников истории и культуры от 22.11.2022 №01-43-29988/22-0-1;
- Письмо Комитета по государственному контролю, использованию и охране памятников истории и культуры от 26.04.2023 №01-43-7710/23-0-1;
- Схема расположения проектируемого объекта на кадастровом плане;
- Выписка из ЕГРН;
- Письмо от 06.04.2023 об отсутствии ГПЗУ;
- Техническое задание к Договору №22-193 от 10.10.2022 г. между ООО «НИЦ «Актуальная археология» и ПМРО Приход собора Воскресения Христова (Смольного собора) г. Санкт-Петербурга;
- Техническая документация *«Заключение о выполнении археологического обследования земельного участка с кадастровым номером 78:31:0103101:3642, расположенного в г. Санкт-Петербурге по адресу: площадь Растрелли, участок 4 (юго-восточнее дома 2, литера А по площади Растрелли; ЗНОП № 18027)»*, ООО «НИЦ «Актуальная археология», Санкт-Петербург, 2023 г.;
- Договор подряда № 260423 от 26.04.2023 г. между экспертом Ждановым Н.С. и ООО «НИЦ «Актуальная археология» на проведение государственной историко-культурной экспертизы.

10. Сведения об обстоятельствах, повлиявших на процесс проведения и результаты экспертизы:

Обстоятельства, повлиявшие на процесс проведения и результаты экспертизы, отсутствуют.

11. Сведения о проведенных исследованиях с указанием примененных методов, объема и характера выполненных работ и их результатов:

При подготовке настоящего акта изучена и проанализирована в полном объеме документация, представленная заказчиком, на соответствие действующему законодательству в сфере охраны объектов культурного наследия. Для экспертизы привлечены необходимые данные и источники, дополняющие информацию о земельном участке с точки зрения обнаружения объектов культурного наследия и объектов, обладающих признаками объекта культурного наследия. Особое внимание уделялось картографическим материалам, материалам полевых и историко-архивных исследований прошлых лет, в том числе на территориях, близких по физико-географическим характеристикам. Имеющийся и привлеченный материал достаточен для подготовки заключения государственной историко-культурной экспертизы.

Результаты исследований, проведенных в рамках настоящей экспертизы, оформлены в виде настоящего Акта.

12. Факты и сведения, выявленные и установленные в результате проведенных исследований:

12.1. Общие сведения:

Земельный участок по адресу: г. Санкт-Петербург, площадь Растрелли, участок 4, (юго-восточнее дома 2, литера А по площади Растрелли; ЗНОП № 18027) (кадастровый номер: 78:31:0103101:3642) расположен в границах единой охранной зоны 1 (участок ОЗ-1(31)01) объектов культурного наследия, а также в границах территории предварительных археологических разведок ЗА 2 установленных Законом Санкт-Петербурга от 19.01.2009 № 820-7 (в редакции, вступившей в силу 01.08.2021) "О границах объединенных зон охраны объектов культурного наследия, расположенных на территории Санкт-Петербурга, режимах использования земель и требованиях к градостроительным регламентам в границах указанных зон".

В пределах границ вышеуказанной территории отсутствуют объекты (выявленные объекты) культурного наследия; объекты культурного наследия, включенные в Единый государственный реестр объектов культурного наследия (памятников истории и культуры) народов Российской Федерации, а также защитная зона объектов культурного наследия. К границам участка непосредственно не примыкают объекты (выявленные объекты) культурного наследия.

Комитет по государственному контролю, использованию и охране памятников истории и культуры (далее – КГИОП) не располагает сведениями о наличии либо отсутствии объектов, обладающих признаками объектов культурного (в т.ч. археологического) наследия.

Проведение работ необходимо в целях подготовки материалов аналитических исследований по вариантам мест воссоздания колокольни Собора Воскресения Словущего Смольного монастыря для последующего их предоставления на обсуждение Совета по сохранению культурного наследия при Правительстве Санкт-Петербурга.

Археологическое обследование выполнено по договору №22-193 от 10.10.2022 г., заключенному между ООО «НИЦ «Актуальная археология» и Православной местной религиозной организацией Приход собора Воскресения Христова (Смольного собора) г. Санкт-Петербурга, на основании действующего законодательства, по открытому листу №2130-2022, выданному по решению Министерства культуры Российской Федерации от 11.08.2022 г. научному сотруднику ООО «НИЦ «Актуальная археология» Новоселову Николаю Валентиновичу на право проведения археологических разведок с осуществлением локальных земляных работ на указанной территории в целях выявления объектов археологического наследия, уточнения сведений о них и планирования мероприятий по обеспечению их сохранности. Срок действия открытого листа – с 11.08.2022 г. по 31.12.2022 г.

По результатам археологического обследования была составлена техническая документация *«Заключение о выполнении археологического*

обследования земельного участка с кадастровым номером 78:31:0103101:3642, расположенного в г. Санкт-Петербурге по адресу: площадь Растрелли, участок 4 (юго-восточнее дома 2, литера А по площади Растрелли; ЗНОП № 18027)» (Приложение № 2).

12.2. Описание современного состояния:

Обследуемый участок с кадастровым номером 78:31:0103101:3642 (к западу от места расположения фундамента колокольни Смольного монастыря) площадью 1910 кв. м занимает восточную часть площади Растрелли в Центральном районе г. Санкт-Петербург. Исторический рельеф местности полностью утрачен в результате работ по благоустройству, неоднократно проводившихся на этой территории с середины XVIII по начало XXI в. Современная площадь Растрелли имеет полукруглую в плане форму. С западной стороны она ограничена Лафонской улицей, а с восточной газонами, примыкающими к зданиям Смольного монастыря. В центре площади расположен газон, окруженный дорожкой, вымощенной тротуарной плиткой.

12.3. Сведения о правообладателях:

В Приложении №3 к настоящему Акту представлена выписка из ЕГРН на земельный участок с кадастровым номером 78:31:0103101:3642. (Приложение №1).

12.4. Краткие исторические сведения

Территория, на которой возник Смольный монастырь, начинает осваиваться уже в первой четверти XVIII в. На планах Петербурга этого времени здесь отмечены распланированные частные усадебные участки с отдельными постройками. В 1719 г. в этом месте на берегу Невы закладывается Смольный двор, на котором хранилась смола для строительства кораблей. Рядом со Смольным двором находился небольшой дворец, принадлежавший царевне Наталье Алексеевне и перешедший после ее смерти царице Екатерине Алексеевне, а затем – Елизавете Петровне. К западу от двора Елизаветы Петровны в 1730-1740 гг. находились конюшни Конногвардейского полка.

Закладка Смольного монастыря состоялась 30 октября 1748 г. Монастырь располагался на месте двора Елизаветы Петровны. Над первоначальным вариантом проекта Ф.-Б. Растрелли работал до 1749 г. Наличие колокольни над въездными воротами в монастырь было предусмотрено уже в первом варианте проекта. Первый вариант не получил одобрения императрицы Елизаветы Петровны. 12 июля 1749 г. она указала Растрелли создать собор «не по римскому маниру», а пятиглавым по образцу Успенского собора в Кремле, но «только б была снаружи и внутри с приличным греческой церкви украшением и светлее». Предлагалось также построить колокольню в монастыре «такой, как здесь Ивановская большая колокольня». Для сравнения с указанным заказчицей образцом архитектору был выслан из Москвы чертеж колокольни Ивана Великого.

Новый проект с пятиглавым собором и 140-метровой пятиярусной колокольней был утвержден в 1750 г. Следующим этапом проектирования

было создание деревянной модели монастыря. Указание строить модель было дано императрицей после утверждения проекта монастыря 1750 г. Изготовление модели, начатое в 1750 г., было закончено в 1756 г. В процессе изготовления модели продолжалась доработка проекта.

Планово-объемная схема основания колокольни осталась неизменной: первый этаж представляет собой плановый прямоугольник с мощным основанием колокольни в центре, представляющим собой четыре опоры по сторонам от центрального проезда на территорию монастыря.

Весной или летом 1751 г. началась откопка котлована под фундамент колокольни и забивка свай. Котлован имел глубину 2 сажени (4,26 м). В 1751-1753 гг. под фундамент колокольни было забито 10539 свай длиной от 2 до 6 сажен. К осени 1757 г. была закончена закладка фундамента. Со смертью императрицы Елизаветы Петровны (25 декабря 1761 г.) работы по строительству монастыря не были остановлены, но финансирование сократилось и темпы строительства замедлились. В 1765 г. возводился цокольный этаж колокольни.

После отъезда Ф.-Б. Растрелли за границу в 1764 г. завершение строительства было поручено Ю.М. Фельтену (Антонов, Кобак, 2003. С. 50). В задачи архитектора входило приспособление помещений Воскресенского Новодевичьего монастыря для размещения в нем Института благородных девиц.

В 1767 г. строительство колокольни было остановлено на уровне «первого этажа», как говорится в документах. На месте колокольни был возведен двухэтажный корпус, в центре которого устроен проезд на территорию монастыря. Первый ярус колокольни по проекту фланкировался двумя небольшими помещениями с высоким цокольным этажом.

По высоте и расположению этажей фасады этих боковых крыльев колокольни совпадали с прилегающими каре монастырских келий. После 1768 г. слово «колокольня» исчезает из отчетных документов, по-видимому, недостроенное сооружение фигурирует в списках под названием «караульни» и «швейцарской».

В 1802-1803 гг. Антонио Порто, занимавший тогда пост архитектора Общества благородных девиц, возвел на месте колокольни трехэтажный корпус дортуаров (спальных корпусов) института. Корпус располагался в центральной части западной стороны монастыря, и имел низкие ворота в центре для проезда на территорию института.

Завершение строительства и отделки Воскресенского собора Смольного монастыря происходит лишь в 1830-е гг. В 1828 г. был объявлен конкурс на достройку храма, который выиграл архитектор В.П. Стасов. Здание собора, простоявшее более полувека практически заброшенным, порядком обветшало, пришлось заделывать трещины в стенах и сводах, менять кровлю, осушать затопленный подвал, пробивать трубы для печей, не предусмотренных первоначальным проектом. Лишь в 1835 г. храм был освящен и назначен собором всех учебных заведений.

Одновременно с работами по возобновлению и завершению собора Стасовым, была проведена перестройка западного фасада монастыря. В ходе

работ в 1833 г. были разобраны флигель, возведенный в 1802-1803 гг. на основании колокольни в середине западного крыла каре, и центральная часть западного фасада ограды. Фундамент колокольни, на котором был сооружен корпус дортуаров, был сохранен.

Фундамент колокольни Смольного монастыря был выявлен в ходе разведки, проводившейся на этом месте в 2009 г. экспедицией ИИМК РАН под руководством Н.Ф. Соловьевой. В 2010 г. на месте расположения фундамента этой же экспедицией был заложен раскоп площадью 727,6 кв. м. В пределах раскопа выявлен восточный край строительного котлована середины XVIII в., значительная часть фундаментной платформы, сложенной из известняковых плит на известковом растворе и фрагменты западной части фундамента колокольни, сложенного из гранитной и известняковой плиты на известковом растворе. В то же время, несмотря на значительную площадь раскопа многие моменты строительной истории этой территории остались не выясненными. Не была найдена западная граница фундамента колокольни, не удалось дойти до подошвы фундамента, не выявлены следы перестроек 1802 – 1803 гг. (строительство корпуса дортуаров). За границами раскопа осталась колоннада входной группы Смольного монастыря.

В декабре 2022 г. археологической экспедицией Научно-исследовательского центра «Актуальная археология» (начальник экспедиции Н.В. Новоселов) были проведены разведочные археологические работы на месте расположения фундамента колокольни Смольного монастыря (адреса: г. Санкт-Петербург, ул. Смольного, д. 1, пл. Растрелли, д. 1, Смольная наб., пер. Кваренги, д. 2, д. 4). В результате разведки выявлен объект культурного (археологического) наследия «Фундамент недостроенной колокольни Смольного монастыря 1751-1767 гг. с прилегающим культурным слоем». Удалось уточнить местоположение фундамента колокольни и получить новую информацию о культурных напластованиях и исторических сооружениях, расположенных к западу от фундамента колокольни.

Распоряжением КГИОП №176-рп от 16.03.2023 г. выявленный объект археологического наследия «Фундамент недостроенной колокольни Смольного монастыря 1751-1767 гг. с прилегающим культурным слоем» был включен в перечень выявленных объектов культурного наследия, утверждены границы памятника.

12.5. Анализ документации:

Представленная документация является результатом историко-культурного исследования территории, содержит результаты проведения археологических работ (разведок) на предмет наличия (отсутствия) объектов, обладающих признаками историко-культурного наследия, на земельном участке с кадастровым номером 78:31:0103101:3642, по адресу: г. Санкт-Петербург, пл. Растрелли, участок 4 (юго-восточнее дома 2, литера А по площади Растрелли; ЗНОП № 18027) площадью 1910 кв. м.

Документация содержит текстовую и иллюстративную части. Текстовая часть отражает данные, полученные в ходе историко-библиографических и археологических исследований на территории испрашиваемого земельного

участка, выводы. Иллюстративная часть содержит ситуационные планы и фотографические материалы, отражающие информацию по земельному участку и проведенным работам. Иллюстративная часть документации оформлена в виде приложения. В соответствии с представленными в документации данными для её подготовки использованы материалы историко-архивных изысканий, связанные с территорией обследования и результаты археологической разведки.

В декабре 2022 г. археологической экспедицией Научно-исследовательского центра «Актуальная археология» (начальник экспедиции Н.В. Новоселов) были проведены разведочные археологические работы на территории к западу от места расположения фундамента колокольни Смольного монастыря, на земельном участке с кадастровым номером 78:31:0103101:3642, по адресу: г. Санкт-Петербург, пл. Растрелли, участок 4 (юго-восточнее дома 2, литера А по площади Растрелли; ЗНОП № 18027), площадью 1910 кв. м.

Археологическое обследование выполнено по договору №22-193 от 10.10.2022 г., заключенному между ООО «НИЦ «Актуальная археология» и Православной местной религиозной организацией Приход собора Воскресения Христова (Смольного собора) г. Санкт-Петербурга, на основании действующего законодательства, по открытому листу №2130-2022, выданному по решению Министерства культуры Российской Федерации от 11.08.2022 г. научному сотруднику ООО «НИЦ «Актуальная археология» Новоселову Николаю Валентиновичу на право проведения археологических разведок с осуществлением локальных земляных работ на указанной территории в целях выявления объектов археологического наследия, уточнения сведений о них и планирования мероприятий по обеспечению их сохранности. Срок действия открытого листа – с 11.08.2022 г. по 31.12.2022 г.

В ходе археологического обследования земельного участка площадью 1910 кв. м произведено визуальное обследование территории на предмет наличия объектов археологического наследия и выполнен 1 шурф. Размеры шурфа 2х2 м. Глубина шурфа с учетом контрольного прокопа материка (мощность антропогенных и природных напластований) составила 2,38 м.

Выявленные в пределах шурфа напластования связаны с природными процессами и с хозяйственной деятельностью, проводившейся на этой территории в XVIII – XX вв. В границах исследованного шурфа исторические конструкции выявлены не были. Находки, происходящие из слоя современного газонного покрытия, относятся к разным историческим периодам и имеют случайное происхождение.

В результате археологического обследования территории объектов, обладающих признаками объектов культурного наследия, выявлено не было.

Археологическое обследование было проведено согласно принятой научной полевой методике археологических исследований (Положение ОПИ ИА РАН №32 от 20.06.2018 г.).

13. Перечень документов и материалов, собранных и полученных при проведении экспертизы, а также использованной для нее специальной, технической и справочной литературы:

- 1) Федеральный закон от 25.06.2002 № 73-ФЗ «Об объектах культурного наследия (памятниках истории и культуры) народов Российской Федерации»;
- 2) Положение о государственной историко-культурной экспертизе, утвержденное постановлением Правительства РФ от 15.07.2009 № 569;
- 3) Федеральный закон Российской Федерации от 23.07.2013 №245-ФЗ «О внесении изменений в отдельные законодательные акты Российской Федерации в части пресечения незаконной деятельности в области археологии»;
- 4) Постановление Правительства Российской Федерации от 20.02.2014 №127 «Об утверждении Правил выдачи, приостановления и прекращения действия разрешений (открытых листов) на проведение работ по выявлению и изучению объектов археологического наследия»;
- 5) Закон Санкт-Петербурга от 19.01.2009 № 820-7 (в редакции, вступившей в силу 01.08.2021) "О границах объединенных зон охраны объектов культурного наследия, расположенных на территории Санкт-Петербурга, режимах использования земель и требованиях к градостроительным регламентам в границах указанных зон";
- 6) Положение от 20.06.2018 № 32 «О порядке проведения археологических полевых работ и составления научной отчётной документации», утвержденное постановлением бюро Отделения историко-филологических наук РАН;
- 7) Методика определения границ территорий объектов археологического наследия, рекомендованная к применению Письмом Министерства культуры Российской Федерации от 27.01.2012 № 12-01-39/05-АБ;
- 8) Антонов, Кобак, 2003. Антонов В.В., Кобак А.В. Святые Санкт-Петербурга. Христианская историко-церковная энциклопедия. СПб. 2003;
- 9) Архитекторы-строители, 1996. Архитекторы-строители Санкт-Петербурга середины XIX - начала XX века. Под общ. ред. Б.М. Кирикова. СПб. 1996;
- 10) Богданов, 1779. Богданов А.И. Историческое, географическое и топографическое описание Санкт-Петербурга от начала его с 1703 по 1751 год. СПб. 1779;
- 11) Ленинград, 1981. Ленинград. Историко-географический атлас. Л. 1981;
- 12) Петров, 2004. Петров П.Н. история Санкт-Петербурга с основания города до введения в действие выборного городского управления по учреждениям о губерниях. 1703-1782. Репринтное воспроизведение издания 1885 г. М. 2004.

14. Обоснования вывода экспертизы:

При проведении государственной историко-культурной экспертизы было установлено, что проведенные археологические исследования выполнены в соответствии с требованиями методики ведения археологических разведок и описания полученных результатов, изложенными в Положении от 20 июня 2018 г. № 32 «О порядке проведения археологических полевых работ и составления научной отчётной документации», утвержденное постановлением бюро Отделения историко-филологических наук Российской академии наук.

Достоверность результатов полевых исследований не вызывает

При проведении визуального осмотра и археологических исследований на земельном участке с кадастровым номером 78:31:0103101:3642, по адресу: г. Санкт-Петербург, пл. Растрелли, участок 4 (юго-восточнее дома 2, литера А по площади Растрелли; ЗНОП № 18027) не обнаружено объектов, обладающих признаками объекта культурного наследия.

Площадь обследованной территории является достаточной для определения наличия/отсутствия на данном участке объектов, обладающих признаками объектов историко-культурного наследия, в т.ч. памятников археологии.

15. Вывод экспертизы:

Экспертом сделан вывод о возможности (положительное заключение) проведения земляных, строительных, мелиоративных и (или) хозяйственных работ, предусмотренных статьей 25 Лесного кодекса Российской Федерации работ по использованию лесов и иных работ ввиду отсутствия выявленных объектов археологического наследия на земельном участке с кадастровым номером 78:31:0103101:3642, по адресу: г. Санкт-Петербург, пл. Растрелли, участок 4 (юго-восточнее дома 2, литера А по площади Растрелли; ЗНОП № 18027), подлежащего воздействию земляных, строительных, мелиоративных и (или) хозяйственных работ, предусмотренных статьей 25 Лесного кодекса Российской Федерации работ по использованию лесов и иных работ.

Положительное заключение

16. Перечень приложений к заключению экспертизы.

Приложение № 1. Письмо Комитета по государственному контролю, использованию и охране памятников истории и культуры от 22.11.2022 №01-43-29988/22-0-1;

Письмо Комитета по государственному контролю, использованию и охране памятников истории и культуры от 26.04.2023 №01-43-7710/23-0-1;

Приложение № 2. Техническая документация «Заключение о выполнении археологического обследования земельного участка с кадастровым номером 78:31:0103101:3642, расположенного в г. Санкт-Петербурге по адресу: площадь Растрелли, участок 4 (юго-восточнее дома 2, литера А по площади Растрелли; ЗНОП № 18027)», ООО «НИЦ «Актуальная археология», Санкт-Петербург, 2023 г.;

Приложение № 3. Выписка из ЕГРН;

Приложение № 4. Письмо от 06.04.2023 об отсутствии ГПЗУ;

Приложение № 5. План участка на кадастровой карте;

Приложение № 6. Техническое задание к Договору №22-193 от 10.10.2022 г. между ООО «НИЦ «Актуальная археология» и ПМРО Приход собора Воскресения Христова (Смольного собора) г. Санкт-Петербурга;

Приложение № 7. Договор подряда № 260423 от 26.04.2023 г. между экспертом Ждановым Н.С. и ООО «НИЦ «Актуальная археология» на проведение государственной историко-культурной экспертизы.

17. Дата оформления заключения экспертизы – 28.04.2023.

Аттестованный эксперт
по проведению государственной
историко-культурной экспертизы

Н.С. Жданов

Приложение №1

к Акту государственной историко-культурной экспертизы документации, за исключением научных отчетов о выполненных археологических полевых работах, содержащей результаты исследований, в соответствии с которыми определяется наличие или отсутствие объектов, обладающих признаками объекта культурного наследия на земельном участке, подлежащем воздействию земляных, строительных, мелиоративных, хозяйственных работ, предусмотренных статьей 25 Лесного кодекса Российской Федерации работ по использованию лесов (за исключением работ, указанных в пунктах 3, 4 и 7 части 1 статьи 25 Лесного кодекса Российской Федерации) и иных работ на земельном участке с кадастровым номером 78:31:0103101:3642, расположенном по адресу: г. Санкт-Петербург, площадь Растрелли, участок 4 (юго-восточнее дома 2, литера А по площади Растрелли; ЗНОП № 18027)

Письмо Комитета по государственному контролю, использованию и охране памятников истории и культуры от 22.11.2022 №01-43-29988/22-0-1

Письмо Комитета по государственному контролю, использованию и охране памятников истории и культуры от 26.04.2023 №01-43-7710/23-0-1



ПРАВИТЕЛЬСТВО САНКТ-ПЕТЕРБУРГА
КОМИТЕТ ПО ГОСУДАРСТВЕННОМУ
КОНТРОЛЮ, ИСПОЛЬЗОВАНИЮ
И ОХРАНЕ ПАМЯТНИКОВ
ИСТОРИИ И КУЛЬТУРЫ
(КГИОП)

пл. Ломоносова, д. 1, Санкт-Петербург, 191023
Тел. (812) 315-43-03, (812) 571-64-31, Факс (812) 710-42-45
E-mail: kgiop@gov.spb.ru
<https://www.gov.spb.ru>, <http://kgiop.ru>

№01-43-29988/22-0-1 от 22.11.2022

На № 973232 от 14.11.2022

Рег. № 01-43-29988/22-0-0 от 14.11.2022

Генеральному директору
ООО «НИЦ «Актуальная археология»

Гарбузу И.А.

info@archaeology.one

Уважаемый Игорь Анатольевич!

В ответ на Ваше обращение о согласовании схемы размещения археологических шурфов в рамках проведения научно-исследовательских археологических работ в виде историко-культурного научного археологического обследования (разведки) земельных участков по адресам:

- г. Санкт-Петербург, пл. Растрелли, участок 4, (юго-восточнее дома 2, литера А по пл. Растрелли; ЗНОП № 18027) (шурф № 1);

- г. Санкт-Петербург, ул. Смольного, д. 1, пл. Растрелли, д. 1, Смольная наб., пер. Кваренги, д. 2, д. 4; ЗНОП № 18159 (шурфы № 2 и № 3), КГИОП сообщает следующее.

Проведение данных работ необходимо в целях подготовки материалов аналитических исследований по вариантам мест воссоздания колокольни Собора Воскресения Словущего Смольного монастыря (далее – Колокольня) для последующего их предоставления на обсуждение Совета по сохранению культурного наследия при Правительстве Санкт-Петербурга.

В соответствии с представленной схемой проведение археологических разведок планируется:

1) шурф № 1 согласно закону Санкт-Петербурга № 820-7 «О границах объединенных зон охраны объектов культурного наследия, расположенных на территории Санкт-Петербурга, режимах использования земель и требованиях к градостроительным регламентам в границах указанных зон» (ред. 01.02.2021) расположен в единой охранной зоне ОЗ-1(31)01, а также в границах территории предварительных археологических разведок ЗА 2;

2) шурфы № 2 и № 3 на основании постановления Правительства Российской Федерации от 10.07.2001 №527 расположены в границах территории объекта культурного наследия федерального значения «Смольный монастырь» по адресу: Санкт-Петербург, Смольного ул., 1, Растрелли пл., 1, Смольная наб., Кваренги пер., 2, 4.

Деятельность на территории объектов культурного наследия регламентируется Федеральным законом от 25.06.2002 № 73-ФЗ «Об объектах культурного наследия (памятниках истории и культуры) народов Российской Федерации» (далее – Федеральный закон № 73-ФЗ).

В соответствии со ст. 5.1 Федерального закона № 73-ФЗ на территории памятника или ансамбля запрещается проведение земляных, строительных, мелиоративных и иных работ, за исключением работ по сохранению объекта культурного наследия или его отдельных элементов, сохранению историко-градостроительной или природной среды объекта культурного наследия.

Согласно требованиям ст. 45.1 Федерального закона № 73-ФЗ разрешением на проведение работ по сохранению объекта археологического наследия является открытый лист, выдаваемый Министерством культуры Российской Федерации.

Данные научно-исследовательские работы в виде археологических разведок с осуществлением локальных земляных работ на указанных территориях проводятся в соответствии с приложенной копией открытого листа от 11.08.2022 № 2130-2022 на имя Новоселова Н.В.

КГИОП не возражает против проведения заявленных работы (археологических разведок) на указанных земельных участках согласно представленной схеме археологических шурфов.

**Заместитель председателя
КГИОП**

**ДОКУМЕНТ ПОДПИСАН
ЭЛЕКТРОННОЙ ПОДПИСЬЮ**

Сертификат 4E760C1E615A9B1BB7E86CAE1056E939
Владелец Михайлов Алексей Владимирович
Действителен с 25.08.2022 по 18.11.2023

А.В. Михайлов

Дементьева А.А., (812) 571-02-67;
Дьяконов Н.П., (812) 417-43-33.



ПРАВИТЕЛЬСТВО САНКТ-ПЕТЕРБУРГА

**КОМИТЕТ ПО ГОСУДАРСТВЕННОМУ
КОНТРОЛЮ, ИСПОЛЬЗОВАНИЮ
И ОХРАНЕ ПАМЯТНИКОВ
ИСТОРИИ И КУЛЬТУРЫ
(КГИОП)**

пл. Ломоносова, д.1, Санкт-Петербург, 191023
Тел. (812) 417-43-03, факс (812) 710-42-45
E-mail: kgiop@gov.spb.ru
<https://www.gov.spb.ru>, <http://kgiop.ru/>

**Санкт-Петербургская Епархия Собор
Воскресения Христова (Смольный собор)**

d.zelenskaya@kultfond.com

№01-43-7710/23-0-1 от 26.04.2023

№ 01-43-7710/23-0-0 от 06.04.2023

На № б/н от 06.04.2023

В ответ на Ваше обращение КГИОП сообщает, что земельный участок по адресу: **г. Санкт-Петербург, площадь Растрелли, участок 4, (юго-восточнее дома 2, литера А по площади Растрелли; ЗНОП № 18027)** (кадастровый номер: 78:31:0103101:3642) расположен в границах:

- единой охранной зоны 1 (участок ОЗ-1(31)01) объектов культурного наследия.

Закон Санкт-Петербурга от 19.01.2009 № 820-7 (в редакции, вступившей в силу 16.04.2023) "О границах объединенных зон охраны объектов культурного наследия, расположенных на территории Санкт-Петербурга, режимах использования земель и требованиях к градостроительным регламентам в границах указанных зон".

В пределах границ вышеуказанного земельного участка отсутствуют объекты (выявленные объекты) культурного наследия; объекты культурного наследия, включенные в Единый государственный реестр объектов культурного наследия (памятников истории и культуры) народов Российской Федерации, а также защитная зона объектов культурного наследия.

К границам участка непосредственно не примыкают объекты (выявленные объекты) культурного наследия.

Согласно приказу Минкультуры России от 30.10.2020 № 1295 (ред. от 19.10.2022) «Об утверждении предмета охраны, границ территории и требований к градостроительным регламентам в границах территории исторического поселения федерального значения город Санкт-Петербург» (далее – историческое поселение), участок расположен в границах территории исторического поселения.

КГИОП не располагает сведениями о наличии либо отсутствии объектов, обладающих признаками объектов культурного наследия, на рассматриваемом земельном участке. В связи с этим, а также в соответствии с требованиями ст. 30 Федерального закона № 73-ФЗ от 25.06.2002 г. «Об объектах культурного наследия (памятниках истории и культуры) народов Российской Федерации», требуется проведение государственной историко-культурной экспертизы

земельного участка. Согласно требованиям п. 11.3 постановления Правительства Российской Федерации от 15.07.2009 № 569 «Об утверждении Положения о государственной историко-культурной экспертизе» государственная историко-культурная экспертиза земельного участка проводится путем археологической разведки.¹⁷

Данное письмо носит информативный характер и не является разрешением на производство работ.

**Начальник Управления
государственного реестра
объектов культурного наследия**

**ДОКУМЕНТ ПОДПИСАН
ЭЛЕКТРОННОЙ ПОДПИСЬЮ**

Сертификат 06F237E849F3904F1FB4515726CECA1C
Владелец **Яковлев Петр Олегович**
Действителен с 31.10.2022 по 24.01.2024

П.О. Яковлев

Ерёменко А.В.
(812)417-43-33
Петрова А.А.
(812) 417-43-46

Приложение №2

к Акту государственной историко-культурной экспертизы документации, за исключением научных отчетов о выполненных археологических полевых работах, содержащей результаты исследований, в соответствии с которыми определяется наличие или отсутствие объектов, обладающих признаками объекта культурного наследия на земельном участке, подлежащем воздействию земляных, строительных, мелиоративных, хозяйственных работ, предусмотренных статьей 25 Лесного кодекса Российской Федерации работ по использованию лесов (за исключением работ, указанных в пунктах 3, 4 и 7 части 1 статьи 25 Лесного кодекса Российской Федерации) и иных работ на земельном участке с кадастровым номером 78:31:0103101:3642, расположенном по адресу: г. Санкт-Петербург, площадь Растрелли, участок 4 (юго-восточнее дома 2, литера А по площади Растрелли; ЗНОП № 18027)

Техническая документация

«Заключение о выполнении археологического обследования земельного участка с кадастровым номером 78:31:0103101:3642, расположенного в г. Санкт-Петербурге по адресу: площадь Растрелли, участок 4 (юго-восточнее дома 2, литера А по площади Растрелли; ЗНОП № 18027)», Санкт-Петербург, 2023 г.



ОБЩЕСТВО С ОГРАНИЧЕННОЙ ОТВЕТСТВЕННОСТЬЮ «НАУЧНО-ИССЛЕДОВАТЕЛЬСКИЙ ЦЕНТР «АКТУАЛЬНАЯ АРХЕОЛОГИЯ»

Утверждаю:
 Генеральный директор
 ООО «НИЦ «Актуальная археология»



И.А. Гарбуз

Техническая документация

ЗАКЛЮЧЕНИЕ О ВЫПОЛНЕНИИ АРХЕОЛОГИЧЕСКОГО ОБСЛЕДОВАНИЯ

**земельного участка с кадастровым номером 78:31:0103101:3642,
 расположенного в г. Санкт-Петербурге по адресу:
 площадь Растрелли, участок 4 (юго-восточнее дома 2,
 литера А по площади Растрелли; ЗНОП № 18027)**

Объект: земельный участок с кадастровым номером 78:31:0103101:3642

Адрес: г. Санкт-Петербург, пл. Растрелли, участок 4

Основание: Договор №22-193 от 10.10.2022 г.
Заказчик: ПМРО Приход собора Воскресения Христова
 (Смольного собора) г. Санкт-Петербурга
Исполнитель: ООО «НИЦ «Актуальная археология»

САНКТ-ПЕТЕРБУРГ

2023

АННОТАЦИЯ

Заключение посвящено результатам археологической разведки земельного участка с кадастровым номером 78:31:0103101:3642, расположенного по адресу: г. Санкт-Петербург, пл. Растрелли, участок 4 (юго-восточнее дома 2, литера А по площади Растрелли; ЗНОП № 18027).

В заключение входит: аннотация, текст заключения (стр. 1-21), альбом иллюстраций (стр. 26-48, рис. 1-36), копия Открытого листа на право проведения археологических работ №2130-2022 от 11.08.2022 г. (стр. 49), копия сертификата соответствия №СДС.ФР.СМ.00579.21 от 24.09.2021 г. (стр. 50)

Ключевые слова: Санкт-Петербург, площадь Растрелли, археологический шурф.

СОДЕРЖАНИЕ

ВВЕДЕНИЕ	4
1. Обоснование мероприятий по сохранению объектов археологического наследия при проведении проектных и строительных работ	5
2. Историко-культурная характеристика обследуемой территории.....	11
3. Физико-географическая характеристика обследуемой территории.....	15
4. Методика проведения археологических работ	16
5. Археологические исследования.....	18
5.1. Общая характеристика обследуемой территории.....	18
5.2. Шурф 1.....	18
ЗАКЛЮЧЕНИЕ	21
Литература.....	22
Список иллюстраций.....	23
Альбом иллюстраций (рис. 1-36)	26
Копия Открытого листа №2130-2022 от 11.08.2022 г.....	49
Копия Сертификата соответствия №СДС.ФР.СМ.00579.21 от 24.09.2021 г.....	50

ВВЕДЕНИЕ

В декабре 2022 г. археологической экспедицией Научно-исследовательского центра «Актуальная археология» (начальник экспедиции Н.В. Новоселов) были проведены разведочные археологические работы на земельном участке с кадастровым номером 78:31:0103101:3642, расположенном по адресу: г. Санкт-Петербург, пл. Растрелли, участок 4 (юго-восточнее дома 2, литера А по площади Растрелли; ЗНОП № 18027), площадью 1910 кв. м.

Участок обследования находится в Центральном районе Санкт-Петербурга и занимает восточную часть площади Растрелли (**рис. 1-2**).

Археологическое обследование выполнено по договору №22-193 от 10.10.2022 г., заключенному между ООО «НИЦ «Актуальная археология» и Православной местной религиозной организацией Приход собора Воскресения Христова (Смольного собора) г. Санкт-Петербурга, на основании действующего законодательства, по открытому листу №2130-2022, выданному по решению Министерства культуры Российской Федерации от 11.08.2022 г. научному сотруднику ООО «НИЦ «Актуальная археология» Новоселову Николаю Валентиновичу на право проведения археологических разведок с осуществлением локальных земляных работ на указанной территории в целях выявления объектов археологического наследия, уточнения сведений о них и планирования мероприятий по обеспечению их сохранности. Срок действия открытого листа – с 11.08.2022 г. по 31.12.2022 г. (**стр. 49**).

Задачей исследования являлось получение информации о культурных напластованиях и исторических сооружениях, расположенных к западу от местоположения фундамента колокольни Смольного монастыря, строительство которой велось в 1751-1767 гг. по проекту Ф.-Б. Растрелли и не было завершено.

Для решения данной задачи на обследуемой территории был заложен один археологический шурф размерами 2х2 м, общей площадью 4 кв. м. Глубина шурфа с учетом контрольного прокопа материка составила 2,38 м.

Археологическое обследование территории к западу от места расположения фундамента колокольни Смольного монастыря по адресу: г. Санкт-Петербург, пл. Растрелли, участок 4 (юго-восточнее дома 2, литера А по площади Растрелли; ЗНОП № 18027), проведено согласно принятой научной полевой методике археологических исследований (Положение ОПИ ИА РАН № 32 от 20 июня 2018 г.) и выполнено в полном объеме, исходя из технического задания к договору №22-193 от 10.10.2022 г.

1. ОБОСНОВАНИЕ МЕРОПРИЯТИЙ ПО СОХРАНЕНИЮ ОБЪЕКТОВ АРХЕОЛОГИЧЕСКОГО НАСЛЕДИЯ ПРИ ПРОВЕДЕНИИ ПРОЕКТНЫХ И СТРОИТЕЛЬНЫХ РАБОТ

§1. В границах обследуемого участка с кадастровым номером 78:31:0103101:3642, по адресу: г. Санкт-Петербург, пл. Растрелли, участок 4 (юго-восточнее дома 2, литера А по площади Растрелли; ЗНОП № 18027) действуют режимы охраны культурного слоя согласно Федеральному закону Российской Федерации № 73-ФЗ «Об объектах культурного наследия (памятниках истории и культуры) народов Российской Федерации» от 29 июня 2002 г., Федеральному закону Российской Федерации № 245-ФЗ «О внесении изменений в отдельные законодательные акты Российской Федерации в части пресечения незаконной деятельности в области археологии» от 23 июля 2013 г., Федеральному закону Российской Федерации № 315-ФЗ «О внесении изменений в Федеральный закон «Об объектах культурного наследия (памятниках истории и культуры) народов Российской Федерации» и отдельные законодательные акты Российской Федерации» от 22 октября 2014 г.

§2. В понятие охраны культурного слоя включаются мероприятия, определенные законом Российской Федерации № 73-ФЗ «Об объектах культурного наследия (памятниках истории и культуры) народов Российской Федерации» от 29 июня 2002 г.

Федеральный закон регулирует отношения в области сохранения, использования, популяризации и государственной охраны объектов культурного наследия народов Российской Федерации. Закон направлен на реализацию конституционного права каждого на доступ к культурным ценностям и конституционной обязанности заботиться о сохранении исторического и культурного наследия, на реализацию прав народов на развитие своей культурно-национальной самобытности, защиту, восстановление и сохранение историко-культурной среды и сохранение источников информации о зарождении и развитии культуры.

Объекты культурного наследия являются неотъемлемой частью всемирного культурного наследия. Государство гарантирует сохранность объектов культурного наследия народов Российской Федерации в интересах настоящего и будущего поколений. Закон определил в качестве одной из приоритетных задач органов государственной власти Российской Федерации и органов государственной власти субъектов Российской Федерации охрану объектов культурного наследия (ст. 2).

Объекты археологического наследия и связанные с ними предметы материальной культуры, возникшие в результате исторических событий, представляющие собой ценность с точки зрения истории, археологии, этнологии и антропологии, социальной культуры, и являющиеся свидетельством эпох, цивилизаций, подлинными источниками

информации о зарождении и развитии культуры, отнесены к объектам государственного недвижимого имущества.

Объекты археологического наследия относятся к отдельной категории и определены как частично или полностью скрытые в земле или под водой следы существования человека, включая все движимые предметы, имеющие к ним отношение, основным или одним из основных источников информации о которых являются археологические раскопки или находки (ст. 3).

В Законе № 73-ФЗ содержится требование об отнесении земельных участков в границах территорий объектов культурного наследия к землям историко-культурного значения (ст. 5), правовой режим на которых регулируется Федеральным Законом № 73-ФЗ, Земельным кодексом Российской Федерации (ст. 99) и Федеральным законом Российской Федерации «О государственной регистрации прав на недвижимое имущество и сделок с ним». Согласно Закону № 73-ФЗ объекты археологического наследия четко локализируются на исторически сложившихся территориях (ст. 3), с которыми они неразрывно связаны (ст. 5), но в гражданском обороте находятся раздельно (ст. 49, п. 2), поскольку могут являться только государственной собственностью (ст. 49, п. 3).

§3. Учитывая научную и культурную ценность памятников археологии как объектов археологического наследия, а также то обстоятельство, что хозяйственное строительство может нанести памятникам существенный урон, законодательство предусматривает ряд специальных мер по обеспечению их сохранности при строительных работах.

В случае присутствия объектов культурного наследия на территории, подлежащей освоению, в проекты проведения землеустроительных, земляных, строительных, мелиоративных, хозяйственных и иных работ должны быть внесены разделы об обеспечении сохранности обнаруженных объектов (ст. 36, п. 2). Финансирование работ по сохранению обнаруженных объектов осуществляется за счет заказчика проводимых работ по проектированию и проведению землеустроительных, земляных, строительных, мелиоративных, хозяйственных и иных работ (ст. 36, 37 Федерального закона «Об объектах культурного наследия (памятников истории и культуры) народов Российской Федерации»; ст. 40-44, 47 Закона Российской Федерации «Об охране окружающей среды»; п. 40 Положения об охране и использовании памятников истории и культуры).

Действующим законодательством (Федеральный закон «Об объектах культурного наследия (памятников истории и культуры) народов Российской Федерации», ст. 36, 37) предусматривается, что предпроектные, проектные, строительные и иные работы, создающие угрозу существования объектам археологического наследия, могут

проводиться лишь после осуществления необходимых мероприятий, обеспечивающих сохранность памятников. При этом полная стоимость проведения этих мероприятий целиком относится за счет средств физических и юридических лиц, являющихся заказчиками проводимых работ.

§4. Действующим российским законодательством на федеральном и региональном уровнях определены особенности проектирования и проведения землеустроительных, земляных, строительных мелиоративных, хозяйственных и иных работ на территории объектов культурного наследия, в зонах их охраны, а также меры по обеспечению их сохранности при проведении указанных видов работ.

Действующее российское законодательство, а также отечественная и зарубежная практика знают следующие формы или варианты обеспечения сохранности памятников археологии в зонах строительных работ:

а) исключение площадей археологических памятников из зон проведения строительных работ (например, изменение трасс газо- и нефтепроводов с тем, чтобы они не затрагивали археологические памятники, изменение местоположения отдельных сооружений и т.п.);

б) вынос (эвакуация) памятников за пределы зон проведения строительных работ. В связи с тем, что археологические памятники относятся к недвижимым памятникам истории и культуры, эта форма обеспечения сохранности может быть применена к ним в очень ограниченной степени и относится, как правило, лишь к деталям памятников (отдельные архитектурные детали, гробницы, наскальные рисунки и т.п.);

в) создание защитных сооружений, ограничивающих вредное воздействие проектируемых объектов на археологические памятники. Может рекомендоваться лишь при строительстве крупных водохранилищ и только в отношении наиболее ценных памятников общероссийского значения, так как стоимость создания защитных устройств, как правило, бывает выше стоимости полного научного исследования памятников;

г) согласно статье 40 Федерального закона № 73-ФЗ «Об объектах культурного наследия (памятников истории и культуры) народов Российской Федерации» «в исключительных случаях под сохранением объекта археологического наследия понимаются спасательные археологические полевые работы (раскопки), осуществляемые в порядке, определенном статьей 45 настоящего Федерального закона». Это подразумевает полное научное исследование археологических памятников, целостность которых может быть нарушена в ходе строительства. Данный вид охранных работ применяется в исключительных случаях по согласованию с Органами охраны памятников при невозможности сохранения памятника археологии другими способами, когда

невозможно исключить памятник археологии из зоны строительных работ либо, когда изменение проекта (перенос зоны строительства) экономически нецелесообразен;

д) археологические наблюдения в ходе производства геологических шурфов и вскрытия грунта для проведения разведочных, испытательных и иных инженерных предпроектных работ. Наблюдения проводятся в зонах охраняемого культурного слоя при проведении проектных и строительных работах при небольших вскрытиях грунта или при наличии переотложенного культурного слоя.

§5. Решение по сохранению выявленных археологических объектов, обладающих признаками объектов культурного наследия, принимается государственными органами охраны памятников истории и культуры. Режим охраны культурного слоя предполагает:

1. Разработку Проекта организации археологических работ (ПОАР) или Раздела обеспечения сохранности объектов археологического наследия.
2. Согласование Заказчиком технической документации, имеющей в своем составе земляные работы в государственном органе власти.
3. Проведение опережающих строительно-реставрационные работы, спасательных археологических исследований в соответствии с ПОАР.
4. Осуществление археологических наблюдений за любыми земляными работами в границах и в сроки строительно-реставрационных работ в соответствии с ПОАР, при обнаружении в ходе наблюдений особо значимых историко-археологических объектов – приостановка земляных работ и проведение раскопок.
5. В случае выявления при проведении земляных работ останков древних или современных захоронений - проведение расчистки, исследования и перезахоронения погребений с соблюдением соответствующего обряда за счет организаций, ведущих работы или Заказчика.
6. При выявлении фортификационных (рвы, бастионы, башни), архитектурно-археологических объектов (основания помещений, фундаменты, остатки строений, инженерных конструкций) проведение их первичной консервации до принятия окончательного решения, которое выносится государственными органами охраны памятников истории и культуры.
7. Недопущение нанесения вреда культурному слою, в том числе загрязнение его техническими и другими отходами и сточными водами, захламление охранной зоны, а также запрещение размещения и строительства объектов, хозяйственная деятельность которых отрицательно влияет на сохранность археологического наследия.
8. В случае причинения вреда памятнику истории, культуры и археологии и его охранной зоне физические и юридические лица-нарушители обязаны

возместить причиненный ущерб в соответствии с действующим законодательством. Обеспечение финансирования всех археологических проектных и натурных археологических работ производится за счет организаций, осуществляющих строительство либо за счет Заказчика.

§6. Археологическая разведка земельного участка с кадастровым номером 78:31:0103101:3642, по адресу: г. Санкт-Петербург, пл. Растрелли, участок 4 (юго-восточнее дома 2, литера А по площади Растрелли; ЗНОП № 18027) проводится на основании существующей нормативно-технической документации:

1. **Федеральный закон Российской Федерации от 25 июня 2002 г. № 73-ФЗ «Об объектах культурного наследия (памятниках истории и культуры) народов Российской Федерации»;**
2. **Федеральный закон Российской Федерации от 22 октября 2014 г. № 315-ФЗ «О внесении изменений в Федеральный закон «Об объектах культурного наследия (памятниках истории и культуры) народов Российской Федерации» и отдельные законодательные акты Российской Федерации»;**
3. **Федеральный закон Российской Федерации от 23 июля 2013 г. № 245-ФЗ «О внесении изменений в отдельные законодательные акты Российской Федерации в части пресечения незаконной деятельности в области археологии»;**
4. **Постановление Правительства Российской Федерации от 20 февраля 2014 г. № 127 «Об утверждении Правил выдачи, приостановления и прекращения действия разрешений (открытых листов) на проведение работ по выявлению и изучению объектов археологического наследия»;**
5. **Постановление Правительства РФ от 15 июля 2009 г. № 569 «Об утверждении Положения о государственной историко-культурной экспертизе» (с изменениями и дополнениями);**
6. **Положение ОПИ ИА РАН № 32 от 20.06.2018 г. «О порядке проведения археологических полевых работ и составления научной отчётной документации»;**
7. **Письмо Министерства культуры Российской Федерации от 15 февраля 2013 г. №22-01-39/05-АБ «О проведении археологических работ в неблагоприятные климатические периоды»;**
8. **Памятка Института археологии РАН от 2014 г. «О правилах использования детекторов металла на памятниках археологии»;**
9. **Письмо Министерства культуры Российской Федерации от 29 мая 2014 г. № 110-01-39/05-ЕМ «Держателям и получателям разрешений (открытых листов) на проведение работ по выявлению и изучению объектов археологического наследия»;**

10. **Письмо Министерства культуры Российской Федерации от 27 января 2012 № 12-01-39/05-АБ** «Методика определения границ территорий объектов археологического наследия».
11. **Закон Санкт-Петербурга от 12 июля 2007 г. «Об охране объектов культурного наследия в Санкт-Петербурге»** (с изменениями на 23 декабря 2021 года).

2. ИСТОРИКО-КУЛЬТУРНАЯ ХАРАКТЕРИСТИКА ОБСЛЕДУЕМОЙ ТЕРРИТОРИИ

Территории, на которой возник Смольный монастырь, начинает осваиваться уже в первой четверти XVIII в. На планах Петербурга этого времени здесь отмечены распланированные частные усадебные участки с отдельными постройками. В 1719 г. в этом месте на берегу Невы закладывается Смольный двор, на котором хранилась смола для строительства кораблей. Рядом со Смольным двором находился небольшой дворец, принадлежавший царевне Наталье Алексеевне и перешедший после ее смерти царице Екатерине Алексеевне, а затем – Елизавете Петровне (Богданов, 1779. С. 61-62; Петров, 2004. С. 85, 779). К западу от двора Елизаветы Петровны в 1730-1740 гг. находились конюшни Конногвардейского полка (**рис. 4**).

Закладка Смольного монастыря состоялась 30 октября 1748 г. (Антонов, Кобак, 2003. С. 50). Монастырь располагался на месте двора Елизаветы Петровны (**рис. 4-5**). Над первоначальным вариантом проекта Ф.-Б. Растрелли работал до 1749 г. Наличие колокольни над въездными воротами в монастырь было предусмотрено уже в первом варианте проекта. Первый вариант не получил одобрения императрицы Елизаветы Петровны. 12 июля 1749 г. она указала Растрелли создать собор «не по римскому маниру», а пятиглавым по образцу Успенского собора в Кремле, но «только б была снаружи и внутри с приличным греческой церкви украшением и светлее». Предлагалось также построить колокольню в монастыре «такой, как здесь Ивановская большая колокольня». Для сравнения с указанным заказчицей образцом архитектору был выслан из Москвы чертеж колокольни Ивана Великого.

Новый проект с пятиглавым собором и 140-метровой пятиярусной колокольней был утвержден в 1750 г. (**рис. 5-7**). Следующим этапом проектирования было создание деревянной модели монастыря. Указание строить модель было дано императрицей после утверждения проекта монастыря 1750 г. Изготовление модели, начатое в 1750 г., было закончено в 1756 г. В процессе изготовления модели продолжалась доработка проекта. Плано-объемная схема основания колокольни осталась неизменной: первый этаж представляет собой плановый прямоугольник с мощным основанием колокольни в центре, представляющим собой четыре опоры по сторонам от центрального проезда на территорию монастыря.

Весной или летом 1751 г. началась откопка котлована под фундамент колокольни и забивка свай. Котлован имел глубину 2 сажени (4,26 м). В 1751-1753 гг. под фундамент колокольни было забито 10539 свай длиной от 2 до 6 сажен. К осени 1757 г. была закончена закладка фундамента. Со смертью императрицы Елизаветы Петровны (25

декабря 1761 г.) работы по строительству монастыря не были остановлены, но финансирование сократилось и темпы строительства замедлились. В 1765 г. возводился цокольный этаж колокольни.

После отъезда Ф.-Б. Растрелли за границу в 1764 г. завершение строительства было поручено Ю.М. Фельтену (Антонов, Кобак, 2003. С. 50). В задачи архитектора входило приспособление помещений Воскресенского Новодевичьего монастыря для размещения в нем Института благородных девиц.

В 1767 г. строительство колокольни было остановлено на уровне «первого этажа», как говорится в документах. На месте колокольни был возведен двухэтажный корпус, в центре которого устроен проезд на территорию монастыря. Первый ярус колокольни по проекту фланкировался двумя небольшими помещениями с высоким цокольным этажом. По высоте и расположению этажей фасады этих боковых крыльев колокольни совпадали с прилегающими каре монастырских келий. После 1768 г. слово «колокольня» исчезает из отчетных документов, по-видимому, недостроенное сооружение фигурирует в списках под названием «караульни» и «швейцарской».

В 1802-1803 гг. Антонио Порто, занимавший тогда пост архитектора Общества благородных девиц, возвел на месте колокольни трехэтажный корпус дортуаров (спальных корпусов) института. Корпус располагался в центральной части западной стороны монастыря, и имел низкие ворота в центре для проезда на территорию института. Неясен характер использования фрагментов колокольни при строительстве здания А. Порто. Однако так как колокольня была достроена до верха первого яруса, можно предположить, что ее стены были включены в здание дортуаров.

Завершение строительства и отделки Воскресенского собора Смольного монастыря происходит лишь в 1830-е гг. В 1828 г. был объявлен конкурс на достройку храма, который выиграл архитектор В.П. Стасов. Здание собора, простоявшее более полувека практически заброшенным, порядком обветшало, пришлось заделывать трещины в стенах и сводах, менять кровлю, осушать затопленный подвал, пробивать трубы для печей, не предусмотренных первоначальным проектом. Лишь в 1835 г. храм был освящен и назначен собором всех учебных заведений.

Одновременно с работами по возобновлению и завершению собора Стасовым, была проведена перестройка западного фасада монастыря (**рис. 8-11**). Работы проводились по указанию (и карандашному наброску) императора Николая I, который пожелал устроить «прямой подъезд» к храму. В ходе работ в 1833 г. были разобраны флигель, возведенный в 1802-1803 гг. на основании колокольни в середине западного крыла каре, и центральная часть западного фасада ограды. Фундамент колокольни, на

котором был сооружен корпус дортуаров, был сохранен: в перечне документов, относящихся к перестройке, имеется дело «Об оставлении фундамента колокольни без выемки». По сторонам проезда, устроенного к храму, со стороны площади возвели два флигеля, выполненных в классицистическом стиле (рис. 10-11). В 1860-е гг. флигели перестраиваются по проекту архитектора П.И. Таманского (Архитекторы-строители, 1996. С. 295). В ходе этой перестройки фасады зданий получают барочное оформление (рис. 12).

В конце XIX в. западные флигели монастырского комплекса, фланкирующие площадку перед собором, были соединены оградой, устроенной на высоком гранитном цоколе.

Макет Смольного монастыря, выполненный мастером Я. Лоренцем в 1750-1756 гг., хранится в музее Академии художеств (рис. 13).

Фундамент колокольни Смольного монастыря был выявлен в ходе разведки, проводившейся на этом месте в 2009 г. экспедицией ИИМК РАН под руководством Н.Ф. Соловьевой. В 2010 г. на месте расположения фундамента этой же исследовательницей был заложен раскоп площадью 727,6 кв. м. В пределах раскопа выявлены «восточный край строительного котлована середины XVIII в., значительная часть фундаментной платформы, сложенной из известняковых плит на известковом растворе и фрагменты западной части фундамента колокольни, сложенного из гранитной и известняковой плиты на известковом растворе» (рис. 14-16). В то же время, несмотря на значительную площадь раскопа многие моменты строительной истории этой территории остались не выясненными. Не была найдена западная граница фундамента колокольни, не удалось дойти до подошвы фундамента, не выявлены следы перестроек 1802 – 1803 гг. (строительство корпуса дортуаров). За границами раскопа осталась колоннада входной группы Смольного монастыря. Информация о выявленном объекте не была своевременно передана в органы охраны памятников и фундамент колокольни не был поставлен на охрану как выявленный объект археологического наследия.

В декабре 2022 г. археологической экспедицией Научно-исследовательского центра «Актуальная археология» (начальник экспедиции Н.В. Новоселов) были проведены разведочные археологические работы на месте расположения фундамента колокольни Смольного монастыря (адреса: г. Санкт-Петербург, ул. Смольного, д. 1, пл. Растрелли, д. 1, Смольная наб., пер. Кваренги, д. 2, д. 4). В результате разведки выявлен объект культурного (археологического) наследия «Фундамент недостроенной колокольни Смольного монастыря 1751-1767 гг. с прилегающим культурным слоем». Удалось уточнить местоположение фундамента колокольни и получить новую информацию о

культурных напластованиях и исторических сооружениях, расположенных к западу от фундамента колокольни. Распоряжением КГИОП №176-рп от 16.03.2023 г. выявленный объект археологического наследия «Фундамент недостроенной колокольни Смольного монастыря 1751-1767 гг. с прилегающим культурным слоем» был включен в перечень выявленных объектов культурного наследия, утверждены границы памятника (**рис. 18**).

3. ФИЗИКО-ГЕОГРАФИЧЕСКАЯ ХАРАКТЕРИСТИКА ОБСЛЕДУЕМОЙ ТЕРРИТОРИИ

Обследуемая территория находится в Центральном районе Санкт-Петербурга и занимает восточную часть площади Растрелли (рис. 1-2).

Участок археологических изысканий расположен в 300 м к западу от левого берега реки Невы. В районе Смольного монастыря Нева течет в северо-восточном направлении, а в примерно в 1 км к северу резко поворачивает к юго-западу, образуя излучину. Судя по картографическим материалам XVIII – первой половины XIX вв. излучина Невы представляла собой заболоченную территорию, хозяйственное освоение которой начинается не ранее конца XVIII в., а каменная застройка появляется лишь в XX в. На планах и изображениях XVIII – первой половины XIX вв. здесь фиксируются многочисленные протоки и каналы, выполняющие мелиоративные функции.

Территория обследования находится у северной оконечности Лиговской косы, разделяющей на этом отрезке две литориновые террасы. Первая (отметки 0-3 м БС) – литориновая аккумулятивная терраса, заливаемая в периоды наводнений. Поверхность этой террасы расчленена протоками-рукавами Невы, образующими в совокупности с островами врезанную в морские осадки Литоринового моря дельту реки Невы. Рукава Невы прорезают всю толщу послеледниковых отложений до ленточных глин, а нередко и до морены. Вторая, в границах которой расположена обследуемая территория, (отметки 4-6 м БС) - сильно заторфованная литориновая аккумулятивная терраса, формировалась при максимальном уровне Литоринового моря. В этот период данная территория представляла собой часть лагуны, отшнурованной Лиговской косой (Ленинград, 1981. С. 46, 51). В границах второй террасы материковые отложения представлены преимущественно слоями супеси (осадки Литоринового моря).

4. МЕТОДИКА ПРОВЕДЕНИЯ АРХЕОЛОГИЧЕСКИХ РАБОТ

При проведении археологической разведки земельного участка с кадастровым номером 78:31:0103101:3642, по адресу: г. Санкт-Петербург, пл. Растрелли, участок 4 (юго-восточнее дома 2, литера А по площади Растрелли; ЗНОП № 18027) площадью 1910 кв. м, применялась методика, принятая в соответствии с «Положением о порядке проведения археологических полевых работ (археологических раскопок и разведок) и составления научной отчетной документации», утвержденным Решением Ученого совета Института археологии Российской академии наук № 32 от 20 июня 2018 года.

Изначально были проведены камеральные исследования: анализ исторических и картографических источников по истории данной территории. Осуществлен сбор и анализ информации, архивных и исторических материалов о Смольном монастыре. Изучена историческая и археологическая научная литература, посвященная данной территории. В результате была написана историческая справка.

После составления исторической справки был произведен этап полевых исследований, включающий осмотр местности и закладку археологического шурфа.

Основные этапы работ и фотофиксация выявленных объектов производилась цифровой зеркальной камерой с широкоугольным объективом (Sony A230). Для указания масштаба при фотографировании использовалась геодезическая рейка длиной 4 м с сантиметровыми делениями и фотографическая рейка длиной 2 м с десятисантиметровыми делениями. Инструментальная съемка велась с помощью лазерного электронного тахеометра (Sokkia Set530RK3) в Балтийской системе высот (БС).

В ходе археологического обследования был заложен один археологический шурф размерами 2x2 м, общей площадью 4 кв. м. Место расположения шурфа выбрано по согласованию с Заказчиком работ (**рис. 17**).

Поскольку напластования в пределах шурфа состояла из слоев, содержащих строительный мусор, стенки шурфа имели уклон, а площадь нижней части шурфа была существенно меньше площади верхней части.

Для привязки археологических объектов к современной топографической основе и проведения инструментальной съемки была создана опорная геодезическая сеть. Привязка осуществлялась к временным реперным точкам в системе координат МСК-64. Временный высотный репер находился на бордюре тротуара в северной части обследуемой территории (**рис. 17**).

Координаты условного репера в МСК-64

<i>усл. репер</i>	<i>x</i>	<i>y</i>	<i>h</i>
<i>Ro</i>	<i>118033.09</i>	<i>95770.28</i>	<i>5.32</i>

Разборка напластований в шурфе производилась вручную, лопатами, методом горизонтальных зачисток, по пластам глубиной 0,2-0,3 м. Переборка грунта велась при помощи ножей и пикировок. Для выявления структуры плотных поверхностей и удаления грунта в стесненных условиях при расчистке использовались щетки, кисти и совки.

Обнаруженные индивидуальные археологические находки фиксировались по месту нахождения на планах и в описи с указанием места, нивелировочной отметки и контекста залегания. Массовый материал заносился в полевую опись с указанием номера шурфа, слоя и контекста залегания. В шифрах находок указывались место и год проведения исследований, а также индивидуальный номер находки.

После проведения археологических изысканий произведена полная рекультивация шурфа методом обратной засыпки отработанного грунта.

Последний этап работ предусматривал проведение камеральной обработки полученных полевых данных и археологических материалов, макетирование чертежей, таблиц находок, разработку и написание текста отчета о проведенных археологических исследованиях.

5. АРХЕОЛОГИЧЕСКИЕ ИССЛЕДОВАНИЯ

5.1. Общая характеристика обследуемой территории

Обследуемый участок с кадастровым номером 78:31:0103101:3642 (к западу от места расположения фундамента колокольни Смольного монастыря) площадью 1910 кв. м занимает восточную часть площади Растрелли. Исторический рельеф местности полностью утрачен в результате работ по благоустройству, неоднократно проводившихся на этой территории с середины XVIII по начало XXI в. Современная площадь Растрелли имеет полукруглую в плане форму. С западной стороны она ограничена Лафонской улицей, а с восточной газонами, примыкающими к зданиям Смольного монастыря. В центре площади расположен газон, окруженный дорожкой, вымощенной тротуарной плиткой. Уровень современной дневной поверхности проезжей части площади Растрелли находится в пределах отметок 5.48 – 4.97 БС, а газона - 6.02 – 6.74 БС, повышаясь к центру.

В ходе археологического обследования был заложен один археологический шурф общей площадью 4 кв. м. Место расположения шурфа выбрано по согласованию с Заказчиком работ (**рис. 17**). Шурф расположен на расстоянии 66 м к западу от границ выявленного объекта культурного (археологического) наследия «Фундамент недостроенной колокольни Смольного монастыря 1751-1767 гг. с прилегающим культурным слоем» (**рис. 19**), утвержденных Распоряжением КГИОП №176-рп от 16.03.2023 г.

5.2. Шурф 1

Шурф размерами 2х2 м, ориентированный по линии север – юг был заложен на газоне в центре пл. Растрелли (**рис. 17**). Площадь шурфа на уровне современной дневной поверхности представляла собой участок газона (**рис. 20**). Верхний уровень фиксации современной дневной поверхности шурфа находился на отметке 6.52 БС. Глубина шурфа с учетом контрольного прокопа материка 2,38 м.

Координаты шурфа в МСК-64:

ШУРФ 1	X	Y
<i>СВ угол</i>	<i>117937.96</i>	<i>95755.05</i>

Характеристика культурных напластований.

Стратиграфия отложений в пределах шурфа представлена следующими слоями (**рис. 20-34**):

1. Плодородный гумусный слой (современное газонное покрытие) - 0,45-0,55 м;

2. Серо-коричневая супесь с включениями булыжников – 0,65-0,85 м;
3. Коричневый песок с включениями строительного мусора – 0,35-0,5 м;
4. Прослойка гумуса – 0,02 – 0,05 м;
5. Мешаная коричневая супесь с включениями светло-серой материковой супеси – 0,2-0,25 м;
6. Серый песок – 0,05-0,07 м;
7. Темно-серый гумус (погребенная почва) – 0,12 – 0,15 м;
8. Материковая поверхность – серо-желтая супесь

Выявленные в пределах шурфа напластования связаны с природными процессами и с хозяйственной деятельностью, проводившейся на этой территории в XVIII – XX вв. Находки, происходящие из слоя современного газонного покрытия (1), относятся к разным историческим периодам и имеют случайное происхождение. Клумба на этом месте (в центре пл. Растрелли) существует с середины XX в.

Вероятно, ко времени устройства клумбы относится и слой серо-коричневой супеси с включениями булыжников (2). Находки, происходящие из этого слоя, датируются в пределах второй половины XIX в. Наличие в слое булыжников позволяет предположить, что устройство данной подсыпки происходит одновременно с разборкой булыжного мощения, существовавшего на этом месте в XIX – первой половине XX в. Немногочисленные находки из слоя коричневого песка с включениями строительного мусора (3) могут быть датированы только в широком диапазоне – конец XVIII – XIX в. Прослойка гумуса (4) может свидетельствовать о приостановке хозяйственной деятельности на этой территории и о возобновлении процессов почвообразования. Уровень залегания этой прослойки (отметки 5.00 – 4.95 БС) соответствует нижним отметкам цоколя Смольного собора и монастырских корпусов. Формирование этой прослойки могло происходить в период, когда строительство Смольного монастыря было приостановлено – в 1760 – 1820-е гг.

Слой мешаной коричневой супеси с включениями светло-серой материковой супеси (5) можно интерпретировать как нивелировочную подсыпку времени строительства комплекса Смольного монастыря. К сожалению, находки в этом слое отсутствуют. Слой серого песка (6) может быть интерпретирован как подсыпка первой половины XVIII в. Из этого слоя происходят фрагменты плоской черепицы, которая перестает использоваться в качестве основного кровельного материала в Петербурге к середине XVIII в. и фрагмент наперсного креста из белого металла. Слой темно-серого гумуса представляет собой почвенный горизонт, существовавший на этом месте до начала культурного освоения данной территории.

После окончания работ была произведена рекультивация поверхности шурфа (**рис. 36**).

ЗАКЛЮЧЕНИЕ

В декабре 2022 г. археологической экспедицией Научно-исследовательского центра «Актуальная археология» (начальник экспедиции Н.В. Новоселов) были проведены разведочные археологические работы на территории к западу от места расположения фундамента колокольни Смольного монастыря, на земельном участке с кадастровым номером 78:31:0103101:3642, по адресу: г. Санкт-Петербург, пл. Растрелли, участок 4 (юго-восточнее дома 2, литера А по площади Растрелли; ЗНОП № 18027), площадью 1910 кв. м.

Участок обследования находится в Центральном районе Санкт-Петербурга и занимает восточную часть площади Растрелли.

Задачей исследования являлось уточнение местоположения фундамента колокольни Смольного монастыря, строительство которой велось в 1751-1767 гг. по проекту Ф.-Б. Растрелли, но так и не было завершено, получение информации о культурных напластованиях и исторических сооружениях, расположенных к западу от фундамента колокольни. Границы выявленного в ходе археологической разведки 2022 г. объекта культурного наследия «Фундамент недостроенной колокольни Смольного монастыря 1751-1767 гг. с прилегающим культурным слоем» (Распоряжение КГИОП №176-рп от 16.03.2023 г.) расположены на расстоянии 66 м к западу от исследуемого участка.

В границах исследованного шурфа исторические конструкции выявлены не были. Немногочисленные археологические находки происходят из мешаного слоя засыпки и относятся к хозяйственной деятельности, проводившейся на этой территории в XVIII – XX вв.

Археологическое обследование проведено согласно принятой научной полевой методике археологических исследований (Положение ОПИ ИА РАН № 32 от 20 июня 2018 г.) и выполнено в полном объеме, исходя из технического задания к договору № 22-193 от 10.10.2022 г.

 Новоселов Н.В.

ЛИТЕРАТУРА

- Антонов, Кобак, 2003.* Антонов В.В., Кобак А.В. Святые Санкт-Петербурга. Христианская историко-церковная энциклопедия. СПб. 2003.
- Архитекторы-строители, 1996.* Архитекторы-строители Санкт-Петербурга середины XIX - начала XX века. Под общ. ред. Б.М. Кирикова. СПб. 1996.
- Богданов, 1779.* Богданов А.И. Историческое, географическое и топографическое описание Санкт-Петербурга от начала его с 1703 по 1751 год. СПб. 1779.
- Ленинград, 1981.* Ленинград. Историко-географический атлас. Л. 1981.
- Петров, 2004.* Петров П.Н. история Санкт-Петербурга с основания города до введения в действие выборного городского управления по учреждениям о губерниях. 1703-1782. Репринтное воспроизведение издания 1885 г. М. 2004.

СПИСОК ИЛЛЮСТРАЦИЙ

- Рис. 1. Санкт-Петербург-2022. Площадь Растрелли. Обследуемая территория на карте Санкт-Петербурга. © Yandex 2022.
- Рис. 2. Санкт-Петербург-2022. Площадь Растрелли. Схема расположения обследуемой территории.
- Рис. 3. Санкт-Петербург-2022. Площадь Растрелли. Обследуемая территория на плане К.Ф. Койета 1721 г. (Stockholm. Krigsarkivet. SFP Petersburg. Nr. 26).
- Рис. 4. Санкт-Петербург-2022. Площадь Растрелли. Обследуемая территория на плане Санкт-Петербурга 1738 г. (Зихгейм И.Б. Санктпетербургский план 1738 г. // Петров П.Н. Петербург в застройке и сооружениях // Зодчий. 1878. № 8. С. 81 – 84. Приложение к статье).
- Рис. 5. Санкт-Петербург-2022. Площадь Растрелли. Обследуемая территория на карте Санкт-Петербурга 1753 г. (Трускотт И.Ф. План столичного города Санкт-Петербурга с обозначением знатнейших оного проспектов, изданный трудами Императорской Академии Наук и Художеств. СПб. 1753).
- Рис. 6. Санкт-Петербург-2022. Площадь Растрелли. Генеральный план Смольного монастыря 1753 г. (БАН. О.Р., собр. рукоп. карт, доп. № 221).
- Рис. 7. Санкт-Петербург-2022. Площадь Растрелли. Аксонометрический план Смольного монастыря и Училищного дома благородных девиц 1778 г. (Вид училищного дома благородных и мещанских девиц. Основанного Екатериной II в 1764 году под дирекциею г. Бецкого и г. де Лафон снимал в 1775-м году и рисовал в 1778 г Сергей Берникоф).
- Рис. 8. Санкт-Петербург-2022. Площадь Растрелли. В.П. Стасов. Проект планировки площади перед собором Всех учебных заведений. План. 1828 г.
- Рис. 9. Санкт-Петербург-2022. Площадь Растрелли. Ж.Б. де ла Траверс. Смольный монастырь и Александровский институт. Акварель. 1780-1795 гг. Вид с северо-запада.
- Рис. 10. Санкт-Петербург-2022. Площадь Растрелли. А. Дюран, О. Раффе. Собор Всех учебных заведений. Лист из альбома: «Виды Санкт-Петербурга и пригородов» Литография, акварель. 1840 г. Вид с запада.
- Рис. 11. Санкт-Петербург-2022. Площадь Растрелли. Ф.В. Перро. Вид Смольного монастыря. Литография, акварель. 1841 г. Вид с северо-запада.
- Рис. 12. Санкт-Петербург-2022. Площадь Растрелли. Смольный монастырь. Вид с юго-запада. Фото 1860-х гг.
- Рис. 13. Санкт-Петербург-2022. Площадь Растрелли. Макет Смольного монастыря. Мастер Я. Лоренц. 1750-1756 гг. Музей Академии художеств.

Рис. 14. Санкт-Петербург-2022. Площадь Растрелли. Схема расположения шурфов 2009 г. совмещенная с генеральным планом Смольного монастыря 1753 г.

Рис. 15. Санкт-Петербург-2022. Площадь Растрелли. Общий вид раскопа 2010 г. Вид с востока.

Рис. 16. Санкт-Петербург-2022. Площадь Растрелли. Восточный фас фундамента колокольни Смольного монастыря. Вид с юго-востока.

Рис. 17. Санкт-Петербург-2022. Площадь Растрелли. Расположение археологических шурфов на плане обследуемой территории.

Рис. 18. Санкт-Петербург-2022. Площадь Растрелли. Схема границ территории выявленного объекта культурного наследия «Фундамент недостроенной колокольни Смольного монастыря 1751-1767 гг. с прилегающим культурным слоем» (Приложение к Распоряжению КГИОП №176-рп от 16.03.2023 г.).

Рис. 19. Санкт-Петербург-2022. Площадь Растрелли. Схема взаимного расположения Шурфа 1 и ОКН «Фундамент недостроенной колокольни Смольного монастыря 1751-1767 гг. с прилегающим культурным слоем».

Рис. 20. Санкт-Петербург-2022. Площадь Растрелли. Шурф 1. Площадь шурфа на уровне современной дневной поверхности до начала работ. Вид с юга.

Рис. 21. Санкт-Петербург-2022. Площадь Растрелли. Шурф 1. Зачистка поверхности шурфа по слою серо-коричневой супеси. Вид с юга.

Рис. 22. Санкт-Петербург-2022. Площадь Растрелли. Шурф 1. Зачистка поверхности шурфа по слою коричневого песка с включениями строительного мусора. Вид с юга.

Рис. 23. Санкт-Петербург-2022. Площадь Растрелли. Шурф 1. Зачистка поверхности шурфа по прослойке гумуса. Вид с юга.

Рис. 24. Санкт-Петербург-2022. Площадь Растрелли. Шурф 1. Зачистка поверхности шурфа по прослойке серого песка над погребенной почвой. Вид с юга.

Рис. 25. Санкт-Петербург-2022. Площадь Растрелли. Шурф 1. Зачистка поверхности шурфа по матерiku. Западина в материковой поверхности. Вид с юга.

Рис. 26. Санкт-Петербург-2022. Площадь Растрелли. Шурф 1. Зачистка поверхности шурфа по матерiku. Западина в материковой поверхности. Вид с юго-востока.

Рис. 27. Санкт-Петербург-2022. Площадь Растрелли. Шурф 1. Зачистка поверхности шурфа по матерiku. Выбранная западина в материковой поверхности. Вид с юго-запада.

Рис. 28. Санкт-Петербург-2022. Площадь Растрелли. Шурф 1. Зачистка поверхности шурфа по матерiku. Ямка в материковой поверхности. Вид с юга.

Рис. 29. Санкт-Петербург-2022. Площадь Растрелли. Шурф 1. Зачистка поверхности шурфа по матерiku. Выбранная ямка в материковой поверхности. Вид с востока.

Рис. 30. Санкт-Петербург-2022. Площадь Растрелли. Шурф 1. Зачистка поверхности шурфа по материку. Выбранные ямка и западина. Общий вид шурфа. Вид с юго-востока.

Рис. 31. Санкт-Петербург-2022. Площадь Растрелли. Шурф 1. Зачистка поверхности шурфа по материку. Выбранные ямка и западина. Вид на северную стенку шурфа. Вид с юга.

Рис. 32. Санкт-Петербург-2022. Площадь Растрелли. Шурф 1. Зачистка поверхности шурфа по материку. Выбранные ямка и западина. Вид на западную стенку шурфа. Вид с востока.

Рис. 33. Санкт-Петербург-2022. Площадь Растрелли. Шурф 1. Зачистка поверхности шурфа по материку. Выбранные ямка и западина. Вид на южную стенку шурфа. Вид с севера.

Рис. 34. Санкт-Петербург-2022. Площадь Растрелли. Шурф 1. Зачистка поверхности шурфа по материку. Выбранные ямка и западина. Вид на восточную стенку шурфа. Вид с запада.

Рис. 35. Санкт-Петербург-2022. Площадь Растрелли. Шурф 1. Контрольный прокоп материка. Вид с юга.

Рис. 36. Санкт-Петербург-2022. Площадь Растрелли. Шурф 1. Рекультивация. Вид с юга.

АЛЬБОМ ИЛЛЮСТРАЦИЙ

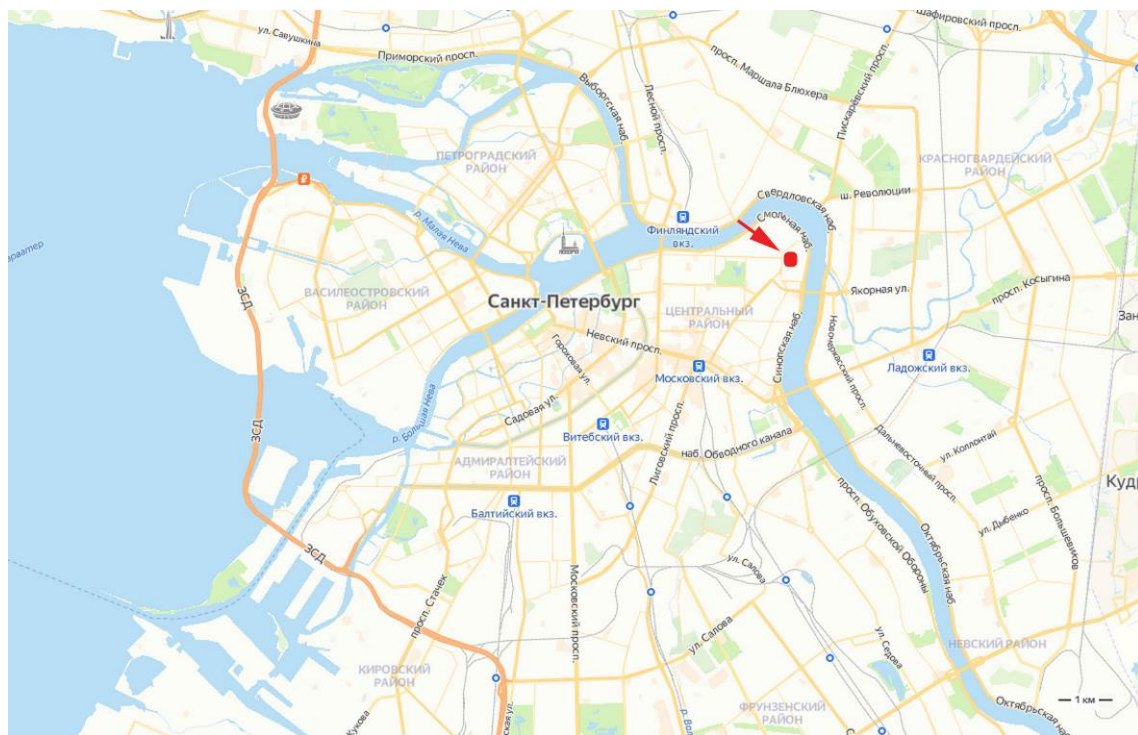
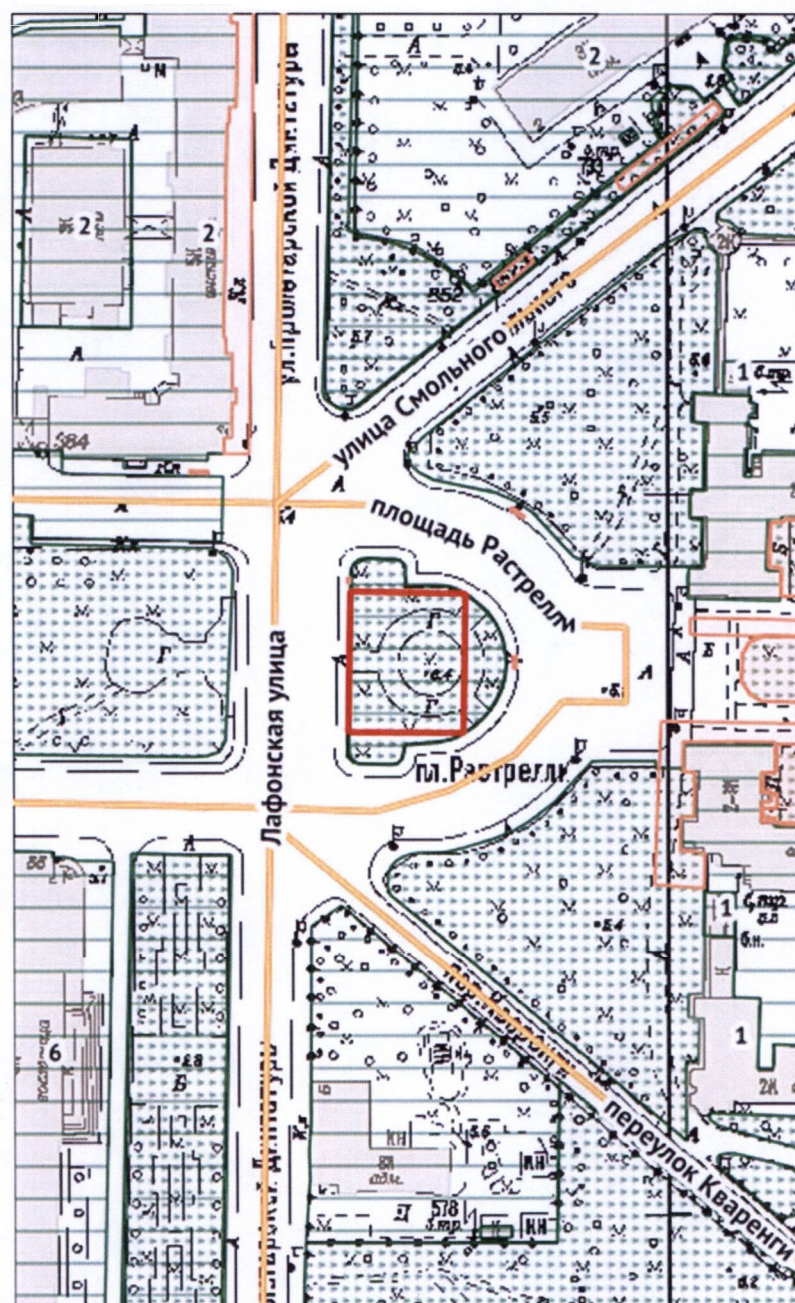


Рис. 1. Санкт-Петербург-2022. Площадь Растрелли. Обследуемая территория на карте Санкт-Петербурга. © Yandex 2022.



М 1:2000

Рис. 2. Санкт-Петербург-2022. Площадь Растрелли. Схема расположения обследуемой территории.



Рис. 3. Санкт-Петербург-2022. Площадь Растрелли. Обследуемая территория на плане К.Ф. Койета 1721 г. (Stockholm. Krigsarkivet. SFP Petersburg, Nr. 26).

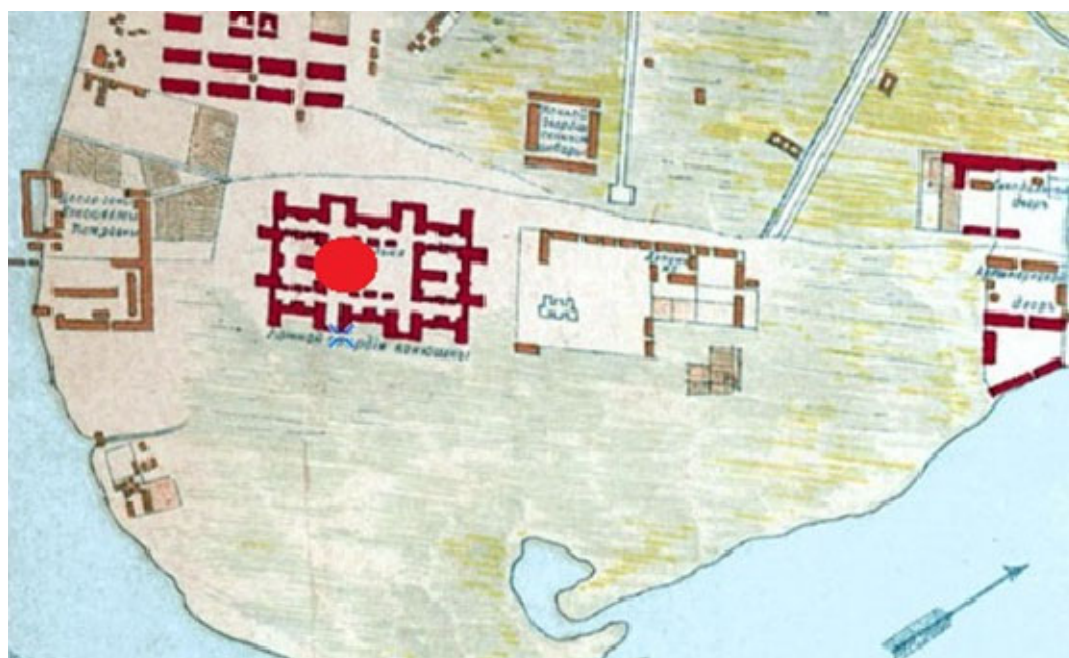


Рис. 4. Санкт-Петербург-2022. Площадь Растрелли. Обследуемая территория на плане Санкт-Петербурга 1738 г. (Зихгейм И.Б. Санктпетербургский план 1738 г. // Петров П.Н. Петербург в застройке и сооружениях // Зодчий. 1878. № 8. С. 81 – 84. Приложение к статье).



Рис. 5. Санкт-Петербург-2022. Площадь Растрелли. Обследуемая территория на карте Санкт-Петербурга 1753 г. (Трускотт И.Ф. План столичного города Санкт-Петербурга с обозначением знатнейших оного проспектов, изданный трудами Императорской Академии Наук и Художеств. СПб. 1753).




Рис. 6. Санкт-Петербург-2022. Площадь Растрелли. Генеральный план Смольного монастыря 1753 г. (БАН. О.Р., собр. рукоп. карт, доп. № 221).

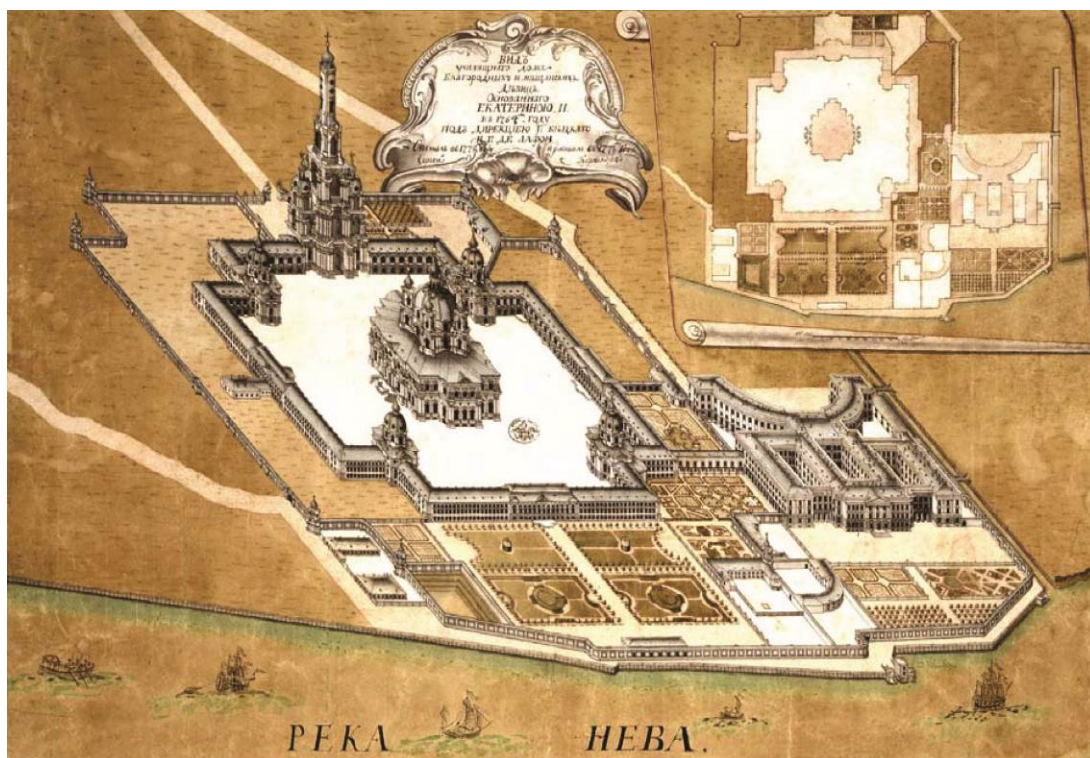


Рис. 7. Санкт-Петербург-2022. Площадь Растрелли. Аксонометрический план Смольного монастыря и Училищного дома благородных девиц 1778 г. (Вид училищного дома благородных и мещанских девиц. Основанного Екатериной II в 1764 году под дирекцією г. Бецкого и г. де Лафон снимал в 1775-м году и рисовал в 1778 г Сергей Берникоф).

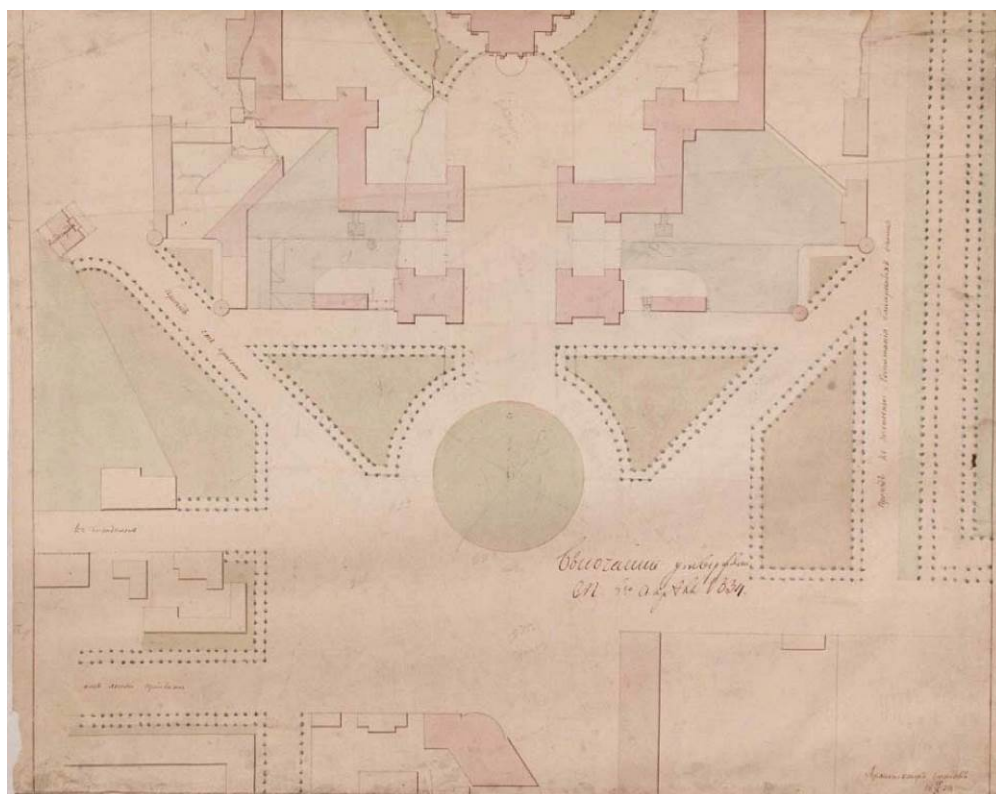


Рис. 8. Санкт-Петербург-2022. Площадь Растрелли. В.П. Стасов. Проект планировки площади перед собором Всех учебных заведений. План. 1828 г.



Рис. 9. Санкт-Петербург-2022. Площадь Растрелли. Ж.Б. де ла Траверс. Смольный монастырь и Александровский институт. Акварель. 1780-1795 гг. Вид с северо-запада.



Рис. 10. Санкт-Петербург-2022. Площадь Растрелли. А. Дюран, О. Раффе. Собор Всех учебных заведений. Лист из альбома: «Виды Санкт-Петербурга и пригородов» Литография, акварель. 1840 г. Вид с запада.



Рис. 11. Санкт-Петербург-2022. Площадь Растрелли. Ф.В. Перро. Вид Смольного монастыря. Литография, акварель. 1841 г. Вид с северо-запада.




Рис. 12. Санкт-Петербург-2022. Площадь Растрелли. Смольный монастырь. Вид с юго-запада. Фото 1860-х гг.



Рис. 13. Санкт-Петербург-2022. Площадь Растрелли. Макет Смольного монастыря. Мастер Я. Лоренц. 1750-1756 гг. Музей Академии художеств.

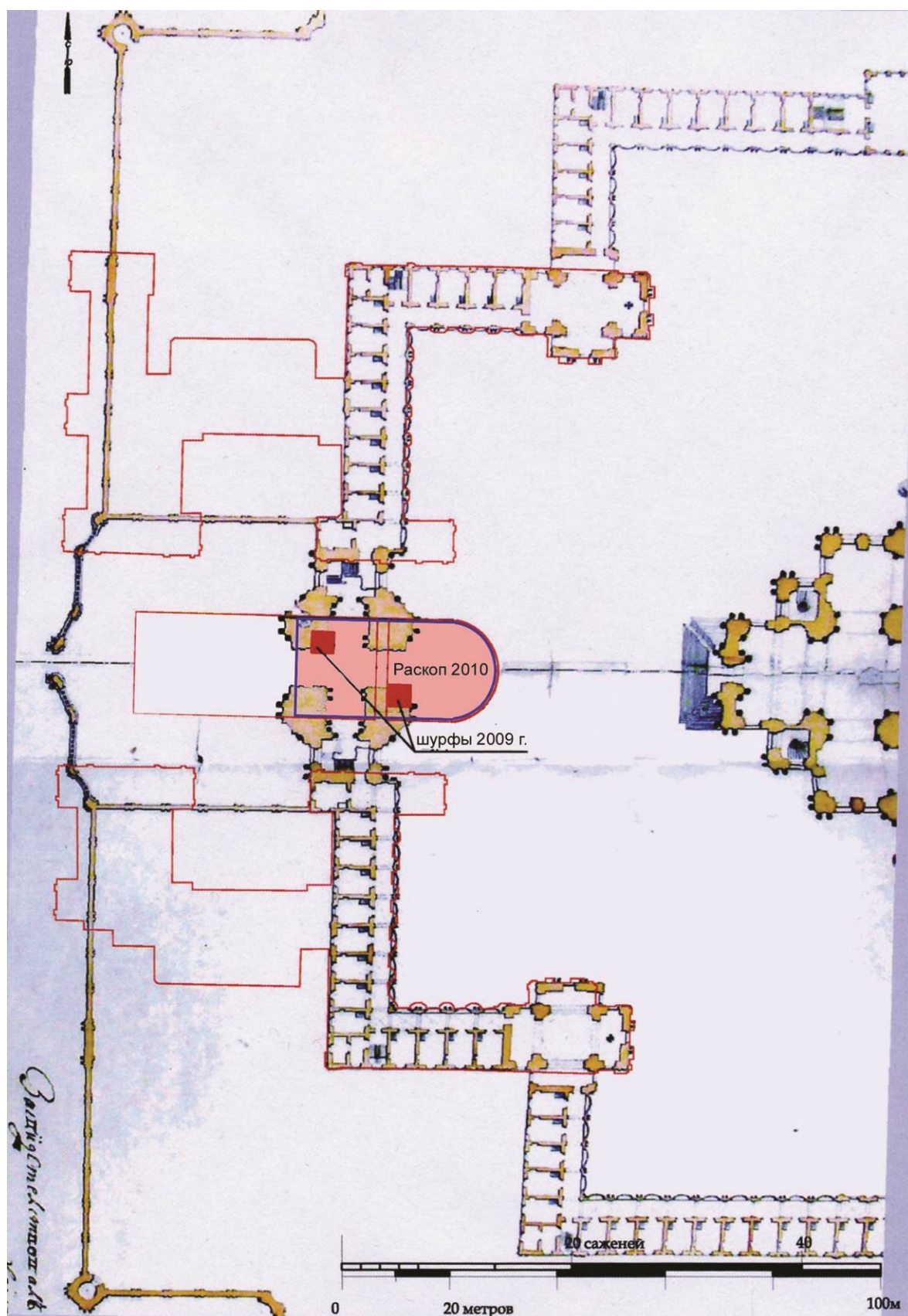


Рис. 14. Санкт-Петербург-2022. Площадь Растрелли. Схема расположения шурфов 2009 г. совмещенная с генеральным планом Смольного монастыря 1753 г.



Рис. 15. Санкт-Петербург-2022. Площадь Растрелли. Общий вид раскопа 2010 г. Вид с востока.

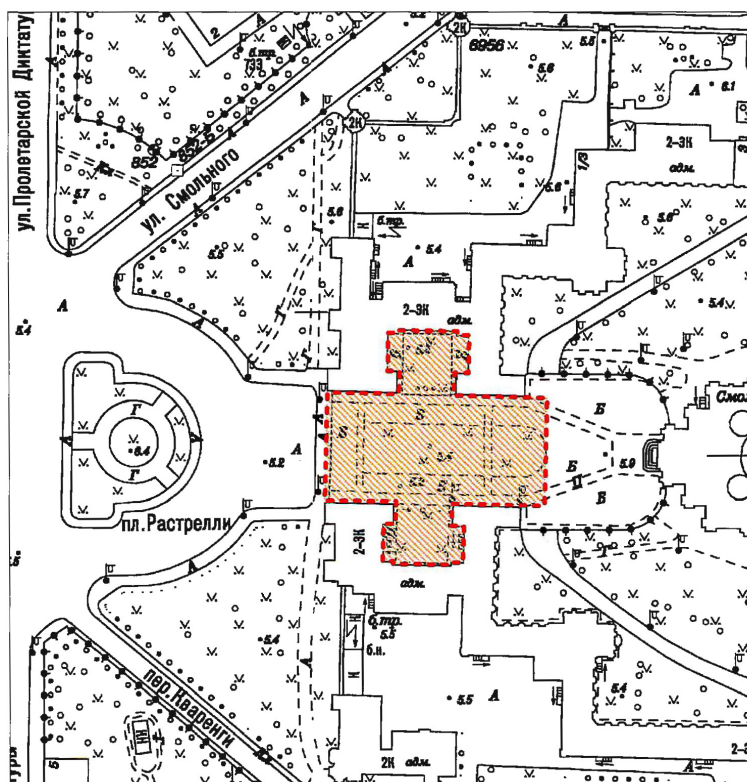


Рис. 16. Санкт-Петербург-2022. Площадь Растрелли. Восточный фас фундамента колокольни Смольного монастыря. Вид с юго-востока.

Приложение к распоряжению КГИОП
от 16.03.2023 № 146-рп

Границы территории выявленного объекта культурного наследия
«Фундамент недостроенной колокольни Смольного монастыря 1751-1767 гг.
с прилегающим культурным слоем»,
(далее – выявленный объект культурного наследия),
расположенного по адресу: г. Санкт-Петербург, Центральный район

1. Схема границ территории выявленного объекта культурного наследия:



Масштаб 1:2000

Условные обозначения:

- - Граница территории выявленного объекта культурного наследия
- Выявленный объект культурного наследия

Рис. 18. Санкт-Петербург-2022. Площадь Растрелли. Схема взаимного расположения Шурфа 1 и ОКН «Фундамент недостроенной колокольни Смольного монастыря 1751-1767 гг. с прилегающим культурным слоем».

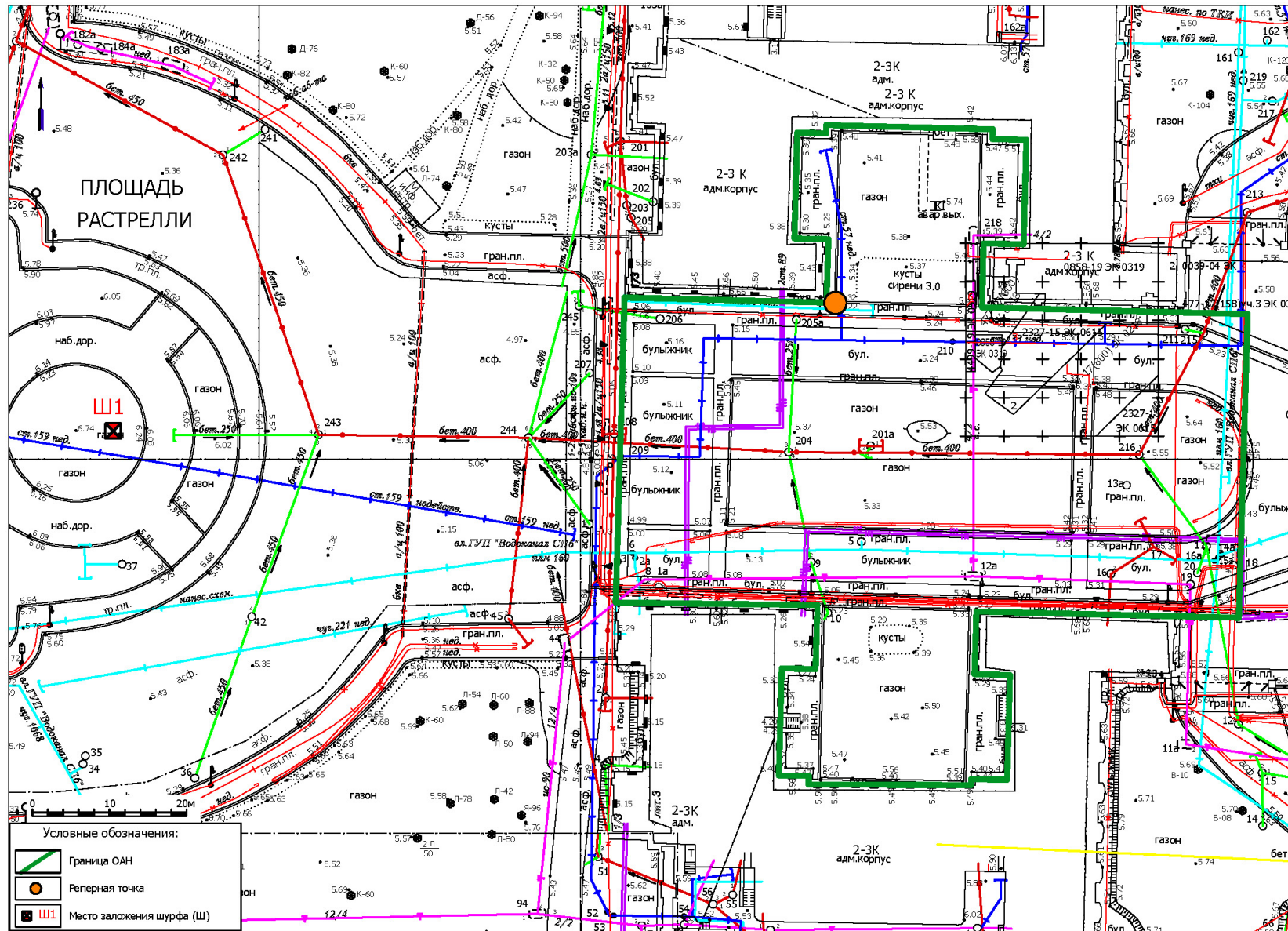


Рис. 19. Санкт-Петербург-2022. Площадь Растрелли. Схема взаимного расположения Шурфа 1 и ОКН «Фундамент недостроенной колокольни Смоленского монастыря 1751-1767 гг. с прилегающим культурным слоем».



Рис. 20. Санкт-Петербург-2022. Площадь Растрелли. Шурф 1. Площадь шурфа на уровне современной дневной поверхности до начала работ. Вид с юга.



Рис. 21. Санкт-Петербург-2022. Площадь Растрелли. Шурф 1. Зачистка поверхности шурфа по слою серо-коричневой супеси. Вид с юга.



Рис. 22. Санкт-Петербург-2022. Площадь Растрелли. Шурф 1. Зачистка поверхности шурфа по слою коричневого песка с включениями строительного мусора. Вид с юга.



Рис. 23. Санкт-Петербург-2022. Площадь Растрелли. Шурф 1. Зачистка поверхности шурфа по прослойке гумуса. Вид с юга.



Рис. 24. Санкт-Петербург-2022. Площадь Растрелли. Шурф 1. Зачистка поверхности шурфа по прослойке серого песка над погребенной почвой. Вид с юга.



Рис. 25. Санкт-Петербург-2022. Площадь Растрелли. Шурф 1. Зачистка поверхности шурфа по материке. Западина в материковой поверхности. Вид с юга.



Рис. 26. Санкт-Петербург-2022. Площадь Растрелли. Шурф 1. Зачистка поверхности шурфа по матерiku. Западина в материковой поверхности. Вид с юго-востока.



Рис. 27. Санкт-Петербург-2022. Площадь Растрелли. Шурф 1. Зачистка поверхности шурфа по матерiku. Выбранная западина в материковой поверхности. Вид с юго-запада.



Рис. 28. Санкт-Петербург-2022. Площадь Растрелли. Шурф 1. Зачистка поверхности шурфа по материку. Ямка в материковой поверхности. Вид с юга.



Рис. 29. Санкт-Петербург-2022. Площадь Растрелли. Шурф 1. Зачистка поверхности шурфа по материку. Выбранная ямка в материковой поверхности. Вид с востока.



Рис. 30. Санкт-Петербург-2022. Площадь Растрелли. Шурф 1. Зачистка поверхности шурфа по материке. Выбранные ямка и западина. Общий вид шурфа. Вид с юго-востока.



Рис. 31. Санкт-Петербург-2022. Площадь Растрелли. Шурф 1. Зачистка поверхности шурфа по материке. Выбранные ямка и западина. Вид на северную стенку шурфа. Вид с юга.



Рис. 32. Санкт-Петербург-2022. Площадь Растрелли. Шурф 1. Зачистка поверхности шурфа по матерiku. Выбранные ямка и западина. Вид на западную стенку шурфа. Вид с востока.



Рис. 33. Санкт-Петербург-2022. Площадь Растрелли. Шурф 1. Зачистка поверхности шурфа по матерiku. Выбранные ямка и западина. Вид на южную стенку шурфа. Вид с севера.



Рис. 34. Санкт-Петербург-2022. Площадь Растрелли. Шурф 1. Зачистка поверхности шурфа по материке. Выбранные ямка и западина. Вид на восточную стенку шурфа. Вид с запада.



Рис. 35. Санкт-Петербург-2022. Площадь Растрелли. Шурф 1. Контрольный прокоп материка. Вид с юга.



Рис. 36. Санк-Петербург-2022. Площадь Растрелли. Шурф 1. Рекультивация. Вид с юга.

Приложение №4

к Акту государственной историко-культурной экспертизы документации, за исключением научных отчетов о выполненных археологических полевых работах, содержащей результаты исследований, в соответствии с которыми определяется наличие или отсутствие объектов, обладающих признаками объекта культурного наследия на земельном участке, подлежащем воздействию земляных, строительных, мелиоративных, хозяйственных работ, предусмотренных статьей 25 Лесного кодекса Российской Федерации работ по использованию лесов (за исключением работ, указанных в пунктах 3, 4 и 7 части 1 статьи 25 Лесного кодекса Российской Федерации) и иных работ на земельном участке с кадастровым номером 78:31:0103101:3642, расположенном по адресу: г. Санкт-Петербург, площадь Растрелли, участок 4 (юго-восточнее дома 2, литера А по площади Растрелли; ЗНОП № 18027)

Письмо от 06.04.2023 об отсутствии ГПЗУ



МОСКОВСКИЙ ПАТРИАРХАТ
Санкт-Петербургская Епархия
Собор Воскресения Христова (Смольный собор)

191060, Санкт-Петербург
пл. Растрелли д.1

Тел.+7 911 233 89 57

От 06.04.2023 б/н

Генеральному директору ООО «НИЦ
«Актуальная археология»

Об отсутствии ГПЗУ

И.А. Гарбузу

info@archaeology.one

Уважаемый Игорь Анатольевич!

ООО «НИЦ «Актуальная археология» по договору № 22-193 от 10.10.2022 г. с ПМРО Приход собора Воскресения Христова (Смольного собора) г. Санкт-Петербурга проводит государственную историко-культурную экспертизу путем археологического обследования земельного участка в г. Санкт-Петербурге по адресу: пл. Растрелли, участок 4 (далее - Участок).

В ответ на Ваш запрос от 05.04.2023 № 23-1-2543 о необходимости предоставления ГПЗУ в соответствии с Постановлением Правительства РФ от 15.07.2009 № 569 для проведения государственной историко-культурной экспертизы сообщая следующее:

в настоящий момент градостроительный план Участка отсутствует в связи с тем, что Участок находится в собственности Санкт-Петербурга, права на Участок у ПМРО отсутствуют.

Данное письмо необходимо использовать для предоставления эксперту, выполняющему историко-культурную экспертизу по указанным выше объектам.

настоятель

Собора Воскресения Христова (Смольного собора)

Арам Стефан Мухин



протоиерей Петр Мухин

Приложение №5

к Акту государственной историко-культурной экспертизы документации, за исключением научных отчетов о выполненных археологических полевых работах, содержащей результаты исследований, в соответствии с которыми определяется наличие или отсутствие объектов, обладающих признаками объекта культурного наследия на земельном участке, подлежащем воздействию земляных, строительных, мелиоративных, хозяйственных работ, предусмотренных статьей 25 Лесного кодекса Российской Федерации работ по использованию лесов (за исключением работ, указанных в пунктах 3, 4 и 7 части 1 статьи 25 Лесного кодекса Российской Федерации) и иных работ на земельном участке с кадастровым номером 78:31:0103101:3642, расположенном по адресу: г. Санкт-Петербург, площадь Растрелли, участок 4 (юго-восточнее дома 2, литера А по площади Растрелли; ЗНОП № 18027)

План участка на кадастровой карте

Приложение №6

к Акту государственной историко-культурной экспертизы документации, за исключением научных отчетов о выполненных археологических полевых работах, содержащей результаты исследований, в соответствии с которыми определяется наличие или отсутствие объектов, обладающих признаками объекта культурного наследия на земельном участке, подлежащем воздействию земляных, строительных, мелиоративных, хозяйственных работ, предусмотренных статьей 25 Лесного кодекса Российской Федерации работ по использованию лесов (за исключением работ, указанных в пунктах 3, 4 и 7 части 1 статьи 25 Лесного кодекса Российской Федерации) и иных работ на земельном участке с кадастровым номером 78:31:0103101:3642, расположенном по адресу: г. Санкт-Петербург, площадь Растрелли, участок 4 (юго-восточнее дома 2, литера А по площади Растрелли; ЗНОП № 18027)

**Техническое задание к Договору №22-193 от 10.10.2022 г. между
ООО «НИЦ «Актуальная археология» и ПМРО Приход собора
Воскресения Христова (Смольного собора) г. Санкт-Петербурга**



ТЕХНИЧЕСКОЕ ЗАДАНИЕ

на проведение государственной историко-культурной экспертизы путем археологического обследования земельных участков в г. Санкт-Петербурге, по адресам:

- ул. Смольного, д. 1, пл. Растрелли, д. 1, Смольная наб., пер. Кваренги, д. 2, д. 4

- площадь Растрелли, участок 4, (юго-восточнее дома 2, литера А по площади Растрелли; ЗНОП № 18027)

1. Общие положения:

1.1. Наименование работы: **археологическое обследование на земельных участках в г. Санкт-Петербурге, по адресам: ул. Смольного, д. 1, пл. Растрелли, д. 1, Смольная наб., пер. Кваренги, д. 2, д. 4; площадь Растрелли, участок 4, (юго-восточнее дома 2, литера А по площади Растрелли; ЗНОП № 18027) и формирование актов государственной историко-культурной экспертизы по итогам работ.**

1.2. Заказчик: **ПМРО Приход собора Воскресения Христова (Смольного собора) г. Санкт-Петербурга.**

1.3. Исполнитель: **ООО «НИИ «Актуальная археология»**

1.4. Стадия работ: **Изыскательские и предпроектные работы.**

1.5. Основание для выполнения работ: **Задание заказчика.**

1.6. Район исследования: **г. Санкт-Петербург, пл. Растрелли, ул. Смольного, д. 1, пл. Растрелли, д. 1, Смольная наб., пер. Кваренги, д. 2, д. 4**

1.7. Площадь земельного участка: **4 347 м. кв**

2. Цель работы:

Выполнение комплекса археологических работ в соответствии с требованиями Закона РФ «Об объектах культурного наследия (памятниках истории и культуры) народов Российской Федерации» от 25 июня 2002 года № 73-ФЗ в отношении земельных участков в г. Санкт-Петербурге, по адресам: ул. Смольного, д. 1, пл. Растрелли, д. 1, Смольная наб., пер. Кваренги, д. 2, д. 4; площадь Растрелли, участок 4, (юго-восточнее дома 2, литера А по площади Растрелли; ЗНОП № 18027), составление технической документации в виде заключения о выполнении археологического обследования и оформление актов государственной историко-культурной экспертизы.

3. Основная нормативно-техническая документация:

3.1. Закон РФ «Об объектах культурного наследия (памятниках истории и культуры) народов Российской Федерации» от 25 июня 2002 года № 73-ФЗ.

3.2. Постановление Правительства Российской Федерации от 15 июля 2009 г. N 569 «Об утверждении Положения о государственной историко-культурной экспертизе».

3.3. Федеральный закон от 10.01.2002 N 7-ФЗ (ред. от 26.03.2022) «Об охране окружающей среды».

3.4. Приказ Минкультуры СССР от 13.05.1986 N 203 «Об утверждении «Инструкции о порядке учета, обеспечения сохранности, содержания, использования и реставрации недвижимых памятников истории и культуры».

3.5. Приказ Минприроды России от 29 декабря 1995 г. N 539 «Об утверждении «Инструкции по экологическому обоснованию хозяйственной и иной деятельности».

3.6. Положение о порядке проведения археологических полевых работ и составления научной отчетной документации» (утверждено Постановлением Бюро Отделения историко-филологических

наук РАН от 20.06.2018 г. №32)

3.7. Письмо Министерства культуры Российской Федерации от 15 февраля 2013 года. №22-01-39/05-АБ «О проведении археологических работ в неблагоприятные климатические периоды».

3.8. Письмо Института археологии РАН от 2013 г. «О зимних полевых работах».

4. Состав работ:

4.1. Архивно-библиографические исследования, составление исторической справки.

4.1.1. Проведение архивных исследований, касающихся сведений о наличии археологических памятников в обследуемой зоне.

4.1.2. Визуальное обследование участка исследований.

4.1.3. Составление краткой исторической справки.

4.2. Археологическое обследование участка:

4.3.1. Открытие ордера ГАТИ на проведение земляных работ на земельных участках в г. Санкт-Петербурге, по адресам: ул. Смольного, д. 1, пл. Растрелли, д. 1, Смольная наб., пер. Кваренги, д. 2, д. 4; площадь Растрелли, участок 4, (юго-восточнее дома 2, литера А по площади Растрелли; ЗНОП № 18027).

4.3.2. Выявление памятников археологии на основании наличия подъемного материала, особенностей рельефа и иных данных.

4.3.3. Привязка обнаруженных памятников к территории застройки.

4.3.4. Описание ландшафтной характеристики расположения обнаруженных памятников и фиксируемых нарушений поверхности объекта.

4.3.5. Разбивка археологических шурфов в местах предполагаемых археологических объектов (4 шурфа).

4.3.6. Фотофиксация в процессе подготовки к закладке шурфов.

4.3.7. Выборка культурных напластований из шурфов по слоям, с трехмерной фиксацией находок на плане шурфа.

4.3.8. Выявление археологического материала в культурном слое.

4.3.9. Изучение культурного слоя в процессе закладки шурфов с зачисткой профилей для получения вертикальных разрезов.

4.3.10. Фотофиксация процесса работ, отдельных находок и скоплений материала *in situ*.

4.3.11. Фото- и графо- фиксация профилей стенок шурфов и обнаруженных ям.

4.3.12. Отбор археологического материала из заполнения ям и сооружений, полевая консервация вещевого материала.

4.3.13. Вычерчивание профилей шурфов, текстуальное описание стратиграфии, культурного слоя, материка и иных объектов в шурфах.

4.4. Ведение полевой документации.

4.4.1. Камеральные работы.

4.4.2. Очистка или мытье находок, при необходимости оперативная первичная консервация предметов из разрушающихся материалов.

4.4.3. Статистическая обработка массовых находок. Шифровка находок.

4.4.4. Составление полевых описей индивидуальных и массовых находок.

4.4.5. Зарисовка находок.

4.5. Фотографирование находок.

4.6. Подготовка коллекций к передаче на постоянное хранение в Государственный музейный фонд.

4.7. Написание Технической документации.

4.8. Закрытие ордера ГАТИ на проведение земляных работ на земельных участках в г. Санкт-Петербурге, по адресам: ул. Смольного, д. 1, пл. Растрелли, д. 1, Смольная наб., пер. Кваренги, д. 2, д. 4; площадь Растрелли, участок 4, (юго-восточнее дома 2, литера А по площади Растрелли; ЗНОП № 18027).

5. Отчетная документация:

5.1. Техническая документация в виде заключения о выполнении археологического обследования на земельных участках в г. Санкт-Петербурге, по адресам: ул. Смольного, д. 1, пл. Растрелли, д. 1, Смольная наб., пер. Кваренги, д. 2, д. 4; площадь Растрелли, участок 4, (юго-восточнее дома 2, литера А по площади Растрелли; ЗНОП № 18027).

5.2. Отчетная документация предоставляется в двух бумажных экземплярах, один из которых остается в архиве Комитета по государственному контролю, использованию и охране памятников истории и культуры, и в формате Adobe Acrobat (*.pdf).

6. Акты государственной историко-культурной экспертизы:

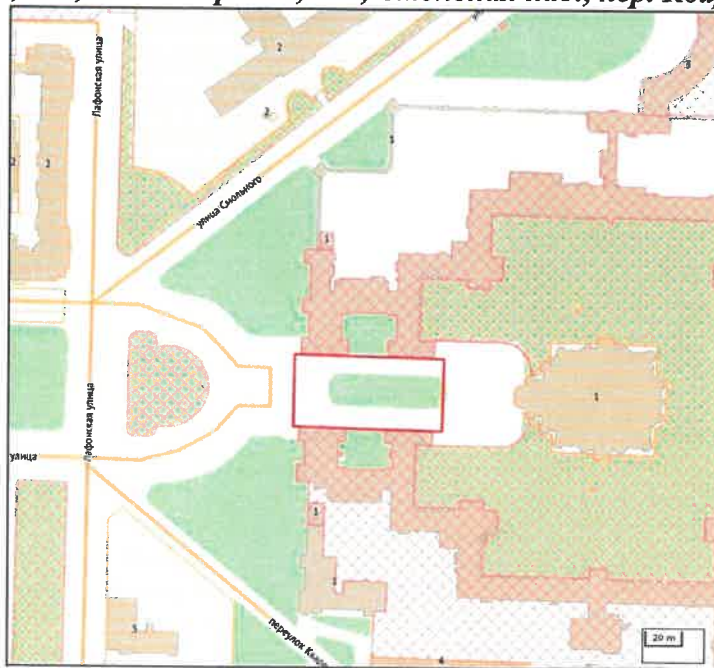
6.1. Акты государственной историко-культурной экспертизы документации по результатам археологического обследования.

6.2. Акты государственной историко-культурной экспертизы предоставляется согласно действующему законодательству формате Adobe Acrobat (*.pdf, *.sig), подписанные усиленной квалифицированной подписью государственного эксперта.

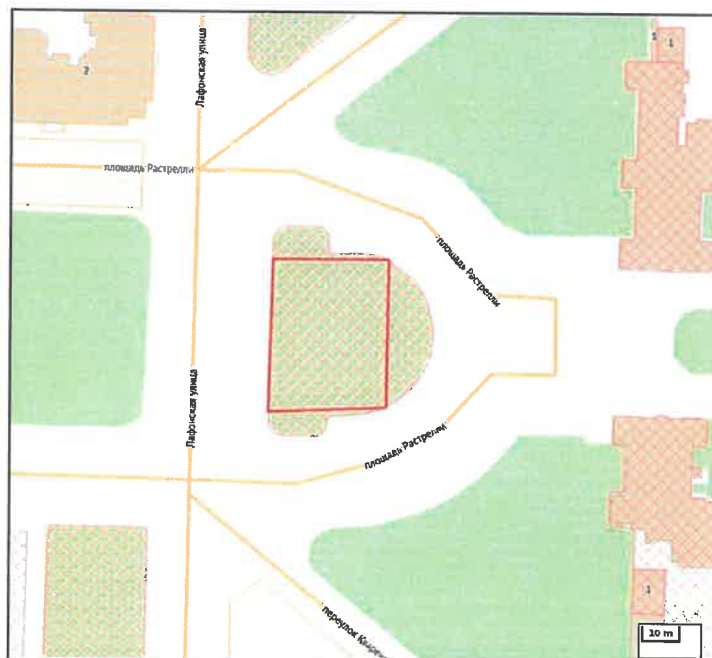
6.3. По результатам археологического обследования Исполнителем формируется три акта государственной историко-культурной экспертизы.

СХЕМА ОБСЛЕДОВАНИЯ ЗЕМЕЛЬНЫХ УЧАСТКОВ

ул. Смольного, д. 1, пл. Растрелли, д. 1, Смольная наб., пер. Кваренги, д. 2, д. 4



**площадь Растрелли, участок 4, (юго-восточнее дома 2, литера А по площади Растрелли;
ЗНОП № 18027)**



ПОДРЯДЧИК:
Генеральный директор



ЗАКАЗЧИК:
Настоятель



протоиерей П.А. Мухин