



ФЕДЕРАЛЬНОЕ ГОСУДАРСТВЕННОЕ БЮДЖЕТНОЕ УЧРЕЖДЕНИЕ НАУКИ
ИНСТИТУТ ИСТОРИИ МАТЕРИАЛЬНОЙ КУЛЬТУРЫ
РОССИЙСКОЙ АКАДЕМИИ НАУК (ИИМК РАН)

Дворцовая наб., 18, лит. А, Санкт-Петербург, 191186
тел. +7 (812) 5715092, факс +7 (812) 5716271, Эл. почта: admin@archeo.ru
ОКПО: 02698499, ОГРН: 1027809188527, ИНН: 7825004658, КПП: 784101001

УТВЕРЖДАЮ

Заместитель директора ИИМК РАН
Соловьева Н.Ф.

«24» апреля 2023 г.

Акт государственной историко-культурной экспертизы земельного участка, подлежащего воздействию земляных, строительных, мелиоративных и (или) хозяйственных работ, предусмотренных статьей 25 Лесного кодекса Российской Федерации работ по использованию лесов (за исключением работ, указанных в пунктах 3, 4 и 7 части 1 статьи 25 Лесного кодекса Российской Федерации) и иных работ в случае, если федеральный орган охраны объектов культурного наследия и орган охраны объектов культурного наследия субъекта Российской Федерации не имеют данных об отсутствии на указанных землях объектов археологического наследия, включенных в реестр, и выявленных объектов археологического наследия (земельного участка по адресу: Санкт-Петербург, поселок Шушары, Пулковское, участок 11 (участок 4) (кадастровый номер 78:42:1850206:7744)

Заказчик: ООО «СЗ «Терминал-Ресурс»

г. Санкт-Петербург
Пушкинский район
2023

Акт государственной историко-культурной экспертизы земельного участка, подлежащего воздействию земляных, строительных, мелиоративных и (или) хозяйственных работ, предусмотренных статьей 25 Лесного кодекса Российской Федерации работ по использованию лесов (за исключением работ, указанных в пунктах 3, 4 и 7 части 1 статьи 25 Лесного кодекса Российской Федерации) и иных работ в случае, если федеральный орган охраны объектов культурного наследия и орган охраны объектов культурного наследия субъекта Российской Федерации не имеют данных об отсутствии на указанных землях объектов археологического наследия, включенных в реестр, и выявленных объектов археологического наследия (земельного участка по адресу: Санкт-Петербург, поселок Шушары, Пулковское, участок 11 (участок 4) (кадастровый номер 78:42:1850206:7744)

Настоящий акт государственной историко-культурной экспертизы составлен в соответствии с Положением о государственной историко-культурной экспертизе, утвержденным постановлением Правительства Российской Федерации от 15 июля 2009 г. № 569.

Дата начала проведения экспертизы: «01» марта 2023 г.

Дата окончания экспертизы: «24» апреля 2023 г.

Место проведения экспертизы: Санкт-Петербург, Пушкинский район

Заказчик экспертизы: ООО «СЗ «Терминал-Ресурс»

Юридический/почтовый адрес: 196140, Санкт-Петербург, п. Шушары, ул. Кокколевская (Пулковское), дом 1, лит. А, пом.24-Н/1.71

ИНН 7820338713/ КПП 782001001

ОГРН 1147847391834

Тел. 8 (812) 611-09-32

Эл. почта: office@devcent.ru

Сведения об экспертной организации:

Полное наименование	Федеральное государственное бюджетное учреждение науки Институт истории материальной культуры Российской академии наук
Краткое наименование	ИИМК РАН
Организационно-правовая форма	Федеральное государственное бюджетное учреждение науки

Ведомственная принадлежность	Министерство науки и высшего образования Российской Федерации
Адрес	Российская Федерация, 191186, Санкт-Петербург, Дворцовая наб. 18, лит. А
Реквизиты	ИНН 7825004658 КПП 784101001 ОГРН: 1027809188527 ОКПО: 0269849 ОКВЭД 72.20

На основании пп. б) п.7 Положения о государственной историко-культурной экспертизе, утвержденного постановлением Правительства Российской Федерации от 15 июля 2009 г. № 569 (в редакции от 27.04.2017) ИИМК РАН соответствует требованию в части кадрового состава, как юридическое лицо, привлекаемое в качестве эксперта (см. Приложение 9).

Сведения об эксперте:

Фамилия, имя, отчество	Субботин Андрей Викторович
Образование	высшее
Специальность	история
Ученая степень (звание)	кандидат исторических наук
Стаж работы	46 лет
Место работы и должность	ст.н.с. ИИМК РАН
Реквизиты аттестации	Государственный эксперт по проведению историко-культурной экспертизы (приказ Министерства культуры Российской Федерации № 1668 от 11.10.2021 г. «Об утверждении статуса аттестованного эксперта по проведению государственной историко-культурной экспертизы») (п. 36)) Объекты экспертизы: <ul style="list-style-type: none"> - выявленные объекты культурного наследия в целях обоснования целесообразности включения данных объектов в реестр; - документы, обосновывающие включение объектов культурного наследия в реестр; - документы, обосновывающие исключение объектов культурного наследия из реестра; - земли, подлежащие воздействию земляных, строительных, мелиоративных, хозяйственных работ, предусмотренных статьей 25 Лесного кодекса

	<p>Российской Федерации работ по использованию лесов (за исключением работ, указанных в пунктах 3, 4 и 7 части 1 статьи 25 Лесного кодекса Российской Федерации) и иных работ, в случае, если указанные земли расположены в границах территорий, утвержденных в соответствии с пунктом 34.2 пункта 1 статьи 9 Федерального закона;</p> <ul style="list-style-type: none"> - документация или разделы документации, обосновывающие меры по обеспечению сохранности объекта культурного наследия, включенного в реестр, выявленного объекта культурного наследия либо объекта, обладающего признаками объекта культурного наследия, при проведении земляных, мелиоративных, хозяйственных работ, указанных в настоящей статье работ, указанных в статье 30 Федерального закона работ по использованию лесов и иных работ в границах территории объекта культурного наследия либо на земельном участке, непосредственно связанном с земельным участком в границах территории объекта культурного наследия; - документация, за исключением научных отчетов о выполненных археологических полевых работах, содержащая результаты исследований, в соответствии с которыми определяется наличие или отсутствие объектов, обладающих признаками объекта культурного наследия, на земельных участках, подлежащих воздействию земляных, строительных, мелиоративных, хозяйственных работ, указанных в статье 30 Федерального закона работ по использованию лесов и иных работ
--	---

В соответствии с законодательством Российской Федерации эксперт несет ответственность за достоверность сведений, изложенных в заключении экспертизы.

Эксперт Субботин А.В.

Отношения к заказчику

Экспертная организация:

- не участвует в разработке проектной документации на строительство, расширение, реконструкцию, техническое перевооружение, консервацию и ликвидацию, и иное хозяйственное освоение объекта или объектов, в отношении которых проводится экспертиза, или подобной проектной документации;
- не участвует в проектировании или конструировании, изготовлении, поставке,

монтаже, ремонте, покупке, владении, эксплуатации или обслуживании технических устройств, применяемых на объекте или других объектах, в отношении которых проводится экспертиза, или подобных конкурентных технических устройств;

- не участвует в проектировании или конструировании, строительстве, ремонте, покупке, владении, эксплуатации или обслуживании зданий и сооружений на объекте или других объектах, в отношении которых проводится экспертиза, или подобных конкурентных зданий и сооружений;
- не имеет с заказчиком отношений общего владения; не имеет с заказчиком конфликта интересов;
- не подлежит непосредственной отчетности тому же вышестоящему управляющему органу, что и заказчик экспертизы;
- не выполняет функции официального представителя заказчика.

Эксперт:

- не имеет родственных связей с заказчиком (его должностными лицами, работниками);
- не состоит в трудовых отношениях с заказчиком;
- не имеет долговых или иных имущественных обязательств перед заказчиком (его должностным лицом или работником), а также заказчик (его должностное лицо или работник) не имеет долговых или иных имущественных обязательств перед экспертом;
- не владеет ценными бумагами, акциями (долями участия, паями в уставных (складочных) капиталах) заказчика;
- не заинтересован в результатах исследований и решений, вытекающих из заключения экспертизы, с целью получения выгоды в виде денег, ценностей, иного имущества, услуг имущественного характера или имущественных прав для себя или третьих лиц.

Основание проведения государственной историко-культурной экспертизы

1. Федеральный закон от 25.06.2002 № 73-ФЗ «Об объектах культурного наследия (памятниках истории и культуры) народов Российской Федерации».
2. Положение о государственной историко-культурной экспертизе, утвержденное Постановлением Правительства РФ от 15.07.2009 № 569 и последующие дополнения к нему.
3. Договор между ИИМК РАН и Заказчиком № 42/03/2023 от 01 марта 2023 года.

4. Письмо Комитета по государственному контролю, использованию и охране памятников истории и культуры Правительства Санкт-Петербурга № 01-43-24846/22-0-1 от 11.10.2022 г.

Цель и объект экспертизы

Цель экспертизы: определение наличия или отсутствия объектов археологического наследия, включенных в реестр, и выявленных объектов археологического наследия, на земельном участке по адресу: Санкт-Петербург, поселок Шушары, Пулковское, участок 11 (участок 4) (кадастровый номер 78:42:1850206:7744), подлежащем воздействию земляных, строительных, мелиоративных, хозяйственных работ, предусмотренных статьей 25 Лесного кодекса Российской Федерации работ по использованию лесов (за исключением работ, указанных в пунктах 3, 4 и 7 части 1 статьи 25 Лесного кодекса Российской Федерации) и иных работ.

Объект экспертизы: земельный участок по адресу: Санкт-Петербург, поселок Шушары, Пулковское, участок 11 (участок 4) (кадастровый номер 78:42:1850206:7744), подлежащий воздействию земляных, строительных, мелиоративных, хозяйственных работ, предусмотренных статьей 25 Лесного кодекса Российской Федерации работ по использованию лесов (за исключением работ, указанных в пунктах 3, 4 и 7 части 1 статьи 25 Лесного кодекса Российской Федерации) и иных работ.

Перечень документов, представленных Заказчиком

- Копия письма Комитета по государственному контролю, использованию и охране памятников истории и культуры Правительства Санкт-Петербурга № 01-43-24846/22-0-1 от 11.10.2022 г.
- Схема расположения земельного участка на кадастровой карте территории.
- Копия градостроительного плана земельного участка № РФ-78-1-04-000-2022-2722.
- Копии Выписок из Единого государственного реестра недвижимости об объекте недвижимости.

Перечень документов и материалов, привлекаемых при проведении экспертизы, а также использованной для нее специальной, технической и справочной литературы

1. Основы законодательства Российской Федерации о культуре, утв. Верховным Советом РФ 9 октября 1992 г. N 3612-1.

2. Федеральный закон РФ от 25 июня 2002 г. №73-ФЗ "Об объектах культурного наследия (памятниках истории и культуры) народов Российской Федерации".

3. Положение о государственной историко-культурной экспертизе, утв. Постановлением Правительства от 15 июля 2009 г. № 569.

4. Правила выдачи, приостановления и прекращения действия разрешений (открытых листов) на проведение работ по выявлению и изучению объектов археологического наследия, утвержденные Постановлением Правительства Российской Федерации от 20.02.2014 № 127.

5. Положение о порядке проведения археологических полевых работ и составления научной отчетной документации, утвержденное постановлением Бюро Отделения историко-филологических наук Российской академии наук от 20.06.2018 № 32.

6. Приказ Министерства культуры Российской Федерации от 1 сентября 2015 г. N 2328 "Об утверждении перечня отдельных сведений об объектах археологического наследия, которые не подлежат опубликованию".

7. Закон Санкт-Петербурга от 12.7.2007 N 333-64 «Об охране объектов культурного наследия в Санкт-Петербурге».

8. Закон Санкт-Петербурга от 19 января 2009 г. №820-7 "О границах объединенных зон охраны объектов культурного наследия, расположенных на территории Санкт-Петербурга, режимах использования земель и требованиях к градостроительным регламентам в границах указанных зон".

9. СП 42.13330.2011 Градостроительство. Планировка и застройка городских и сельских поселений. Актуализированная редакция СНиП 2.07.01-89.

10. Положение о едином государственном реестре объектов культурного наследия (памятников истории и культуры) народов Российской Федерации, утвержденное приказом Министерства культуры Российской Федерации от 30.10.2011 № 954.

11. Бюллетень Института истории материальной культуры РАН. [№] 1 (охранная археология) /науч. ред. Н. Ф. Соловьёва ; ИИМК РАН. – СПб.: Изд-во ИПК «КОСТА», 2010. – 196 с. : ил.

12. Лапшин В.А. Археологическая карта Ленинградской области. Ч.1. Западные районы. Л., 1990.

13. Лапшин В.А. Археологическая карта Ленинградской области. Ч.2. Восточные и северные районы. Л., 1995.

14. Лапшин В.А. Отчет о разведке в западных районах области в 1985 г. – Архив ИИМК, Ф.35, оп.1, 1985, дело 61. Альбом иллюстраций - дело 62.

15. Лапшин В.А. Разведка в Ленинградской области. 1986 - Архив ИИМК, Ф.35 (ЛОИА), 1986, №65.

16. Лапшин В.А. Краткий отчет об археологическом обследовании трассы нефтепровода БТС-2, проведенном на территории Ленинградской области (Лужский, Тосненский, Кировский, Всеволожский и Выборгский районы) в 2007 году. СПб., 2008.

17. Семенцов С.В. Развитие Приневья и Приладожья в VIII-XVII вв. – основа создания Санкт-Петербурга и всей Санкт-петербургской агломерации// Елагинские чтения. Выпуск 1. СПб. 2003.

18. Селин А. А. К исторической топографии Невского устья // Древние культуры Центральной Азии и Санкт-Петербург, 1998. СПб. С. 269-272.

19. Сорокин П. Е. Археологические исследования и проблемы сохранения культурного слоя на территории Санкт-Петербурга // Археология Петербурга, 1996. № 1. СПб.

20. Сорокин П. Е. Ландскрона, Невское устье, Ниеншанц, 2001. СПб.

21. Сорокин П.Е. О системе расселения в Приневье в допетровское время //Сельская Русь в IX–XVI вв. М. 2008.

Сведения об обстоятельствах, повлиявших на процесс проведения и результаты экспертизы

Обстоятельства, повлиявшие на процесс проведения и результаты экспертизы, отсутствуют.

Сведения о проведенных исследованиях

В процессе государственной историко-культурной экспертизы:

- проведены полевые научно-исследовательские археологические работы (разведки);
- подготовлен отчет о проведении полевых научно-исследовательских археологических работ;
- выполнен анализ действующего законодательства в сфере охраны культурного наследия;
- выполнен анализ документов и материалов, полученных для проведения экспертизы по объекту с формулировкой выводов;
- оформлены результаты государственной историко-культурной экспертизы в виде Акта.

Факты и сведения, выявленные и установленные в результате проведенных исследований

Земельный участок по адресу: Санкт-Петербург, поселок Шушары, Пулковское, участок 11 (участок 4)» (кадастровый номер: 78:42:1850206:7744) расположен в южной части Санкт-Петербурга, в центре административных границ внутригородского муниципального образования Шушары.

Участок имеет подпрямоугольную форму, расположен под углом 90 градусов к сторонам света и вытянут по линии северо-восток – юго-запад. Максимальные размеры – 178x112 метров.

С юго-запада и юго-востока участок ограничен мелиоративными канавами. С запада расположены сельскохозяйственные поля. С восточной стороны расположен жилой массив «Образцовый квартал», с севера – складские территории.

Согласно сводному плану сетей, предоставленному заказчиком производства работ, на территории обследования отсутствуют подземные сети коммуникаций.

Капитальные и временные сооружения на участке отсутствуют.

В период проведения археологического обследования строительные и иные земляные работы на участке не ведутся. При этом восточная часть территории используется под временное складирование сыпучих материалов при строительстве здания общеобразовательной школы внутри территории ЖК «Образцовые кварталы».

Растительность на участке представлена полевой травой, кустарники и деревья отсутствуют. На момент проведения обследования почвенный слой значительно подтоплен.

Историко-культурное научное археологическое обследование (разведки) с целью проведения государственной историко-культурной экспертизы земельного участка по адресу: Санкт-Петербург, поселок Шушары, Пулковское, участок 11 (участок 4)» (кадастровый номер: 78:42:1850206:7744) проводилось в марте 2023 г. сотрудниками археологической экспедиции Центра спасательной археологии ИИМК РАН под руководством заместителя директора ИИМК РАН Соловьевой Н.Ф. Работы осуществлялись на основании договора между ИИМК РАН и ООО «СЗ «Терминал-Ресурс» №42/03/2023 от 01 марта 2023 года и разрешения (Открытого листа) № 0065-2023 от 10 февраля 2023 г., выданного Соловьевой Наталье Федоровне на право производства археологических полевых работ (археологических разведок) на земельных участках в Адмиралтейском, Василеостровском, Выборгском, Калининском, Кировском, Колпинском, Красногвардейском, Красносельском, Кронштадтском, Курортном, Московском, Невском, Петроградском, Петродворцовом, Приморском, Пушкинском, Фрунзенском и Центральном районах г. Санкт-Петербурга. Срок действия Открытого листа с 10 февраля 2023 года по 20 января 2024

года. Исследования проводились во исполнение требований Федерального закона № 73-ФЗ от 25 июня 2002 «Об объектах культурного наследия (памятниках истории и культуры) народов Российской Федерации».

Границы участка, подлежащего археологическому обследованию, предоставлены ООО «СЗ «Терминал-Ресурс». Объемы изыскательских работ определялись исходя из площади исследуемого участка на основании исходных материалов, представленных Заказчиком работ, с учетом существующих методических рекомендаций. При проведении исследований эксперт опирался на предоставленные ООО «СЗ «Терминал-Ресурс». документы, сведения и картографические материалы, а также открытые данные, предоставляемые федеральными и региональными органами власти: Публичная кадастровая карта (<http://pkk5.rosreestr.ru>), Геоинформационная система Санкт-Петербурга (<http://rgis.spb.ru>). В документах, представленных Заказчиком для проведения экспертизы, несоответствий не выявлено.

До начала полевых археологических работ ИИМК РАН были выполнены историко-библиографические изыскания и анализ опубликованных данных по территории, расположенной вблизи земельного участка на предмет наличия объектов археологического наследия и археологической изученности территории. Результаты данных исследований представлены в полном научно-техническом отчете (Прил. 3).

Первые археологические свидетельства заселения территорий, входящих в пределы современного Санкт-Петербурга, известны в районе Лахты и Сестрорецкого разлива, и датируются периодом неолита и раннего железного века.

В 1922 г. сотрудником Лахтинской экскурсионной станции профессором П.В. Виттенбургом была открыта стоянка в Лахте. В 1923г. Б.Ф.Земляковым на памятнике были проведены небольшие раскопки, площадь которых точно неизвестна, и описана стратиграфия памятника. Стоянка расположена в северной части пос. Ольгино Приморского р-на Петербурга, на верхней площадке террасы высотой 5-5,5 м. над уровнем моря. Находки залегали под почвенно-дерновым слоем, слоем серого слоистого песка мощностью 20-30 см. и тонкой углистой прослойкой толщиной в 2-3 мм., прослеженной по всей вскрытой площади. Связаны находки со слоями краснубурого и лежащего под ним черного песка. Мощность культурного слоя составляла около 40 см., но местами увеличивалась до 90 см. Имеющиеся сейчас материалы Лахтинской стоянки представлены исключительно керамикой. Материалы хранятся в Государственном Эрмитаже (Герасимов 2003).

Племена, жившие в районе южного берега Финского залива, в том числе воль и ижора, вошли в IX в. в состав Новгородского государства. Территория будущего Санкт-Петербурга в новгородские времена находилась на землях Никольско-

Ижорского и Спасско-Городненского погостов Ореховского уезда, входившего в состав Вотской пятины. Писцовая книга 1500 г. свидетельствует о том, что крестьяне выращивали рожь, овес, ячмень и лен. Было развито скотоводство, в некоторых погостах существенную роль играла охота. Рыбная ловля была развита в местностях, лежащих по берегам реки Невы. В XV веке с формированием централизованного Русского государства, к Московским землям были присоединены новгородские, в том числе Вотская пятина. «Освоение невских берегов – одна из проблем истории русского Северо-запада. Известно, что, начиная с VIII–X вв., по Неве, проходил международный водный путь, связывавший Восточную Европу с Балтийским регионом. Однако на ее побережье практически не известны следы оседлости этого времени. Не выявлены здесь и археологические памятники более позднего времени – вплоть до XIV столетия» (Сорокин 2008: 351). Тем не менее Санкт-Петербург возник не на пустом месте, с середины XV в. известны поселения на территории современного города и его окрестностей. «Планировка современного Санкт-Петербурга и его пригородной зоны в значительной мере основывается на существовавшей веками стабильной системе поселений и дорог. Многие допетербургские дороги стали городскими улицами, а древние селения были первоначальной основой создания городских слобод, кварталов и усадеб. Санкт-Петербург создан на основе предшествовавшей ему системы расселения, стабильно существовавшей в древнерусские, новгородские, московские, шведские времена» (Семенцов 2003:20).

В XV в. острова дельты Невы относились к двум погостам Ореховецкого уезда Водской пятины - Спасско Городненскому и Никольскому Ижерскому.

В 7 км к северо-востоку от исследуемой территории располагалось селение Паркола, упоминаемое в Писцовой книге Водской пятины в 1500 году. В XVII веке здесь располагалась шведская мыза (обозначенная на картах 1662 года как Кабилуя), которую Пётр I подарил своей дочери Елизавете Петровне.

С конца XVI в. земли от Финского залива до Ладожского озера фактически перешли под управление Швеции. Территории Приневья были поделены на лены – Нотеборгский, Копорский и Корельский. В этот период происходил массовый отток православного населения на территорию России. На опустевшие земли приходило финское и шведское население, осваиваясь в заброшенных русских селениях. По опубликованным материалам Сауло Кепсу и по данным шведских описей и землемерных документов видно, что если до середины 1640-х - 1650-х гг. большинство поселений сохраняло традиционные русские названия, то с 1650-х - 1660-х гг. осуществлялись многочисленные замены старинных топонимов и гидронимов на новые, в основном финские. Проведенные в 1670-1680-е гг. шведским правительством землемерные работы демонстрируют освоенность этих земель. За время пребывания в составе Швеции население подверглось финнизации.

После окончания Северной войны ижорские земли вновь вошли в состав Российского государства. В 1703 г. на берегах Невы был основан город Санкт-Петербург.

После Северной войны, по условиям Ништадтского мирного договора 1721 г. Приневье и почти весь Карельский перешеек вошли в состав России.

Исторически исследуемая территория относится к землям деревни Шушары Пушкинского района Санкт-Петербурга.

Пушкинский район – административно-территориальная единица на юго-востоке Санкт-Петербурга, расположенная в южной части города.

Шушары – посёлок, внутригородское муниципальное образование в составе Пушкинского района Санкт-Петербурга. Название «Шушары» происходит от финского Suosaari — «остров среди болота», что и по наше время верно отражает характер исследуемой территории.

Период возникновения деревни не установлен, но известно, что во времена шведского владычества относилась к лютеранскому приходу Венйоки.

В 1838 году была открыта железнодорожная станция Шушары.

К 1838 году деревня Шушары принадлежит Ведомству Царскосельского Дворцового Правления, число жителей по ревизии: 160 м. п., 151 ж. п.

В пояснительном тексте к этнографической карте Санкт-Петербургской губернии П. И. Кёппена 1849 года записаны две смежные деревни Шушары:

- Suonsaari (Шушары), количество жителей на 1848 год: ингерманландцев-савакотов – 132 м. п., 127 ж. п., всего 259 человек
- Pitkälä (Шушары), количество жителей на 1848 год: ингерманландцев-савакотов – 20 м. п., 23 ж. п., всего 43 человека.

К 1856 году – деревня Шушары насчитывала дворов – 50, число душ – 171 м. п.

В 1929 году из двух молочных ферм был образован совхоз «Шушары» с овощемолочной специализацией. Совхоз «Шушары» поставлял качественную и дешевую продукцию в область и город. Неофициально поселок считался «аграрной столицей» Ленинградской области.

Территория Пулковское - исторический район в Пушкинском районе Санкт-Петербурга; историческая местность в южной части Санкт-Петербурга, при слиянии Пулковского и Петербургского шоссе в районе Дальней Рогатки, включающая в себя: поселение работников Пулковской обсерватории, территорию самой обсерватории ГАО РАН Московского района на Пулковских высотах и исторический район (микрорайон) Пулковское Пушкинского района с конгрессно-выставочным центром Экспофорум.

Деревня Пулково, по которой названа местность, впервые упоминается уже в Новгородской писцовой книге 1500 года среди сёл и деревень Ижорского погоста. До основания Петербурга здесь была мыза Пуркола, к которой по межеванию в 1711 году

было приписано 10 финских деревень. В 1708 году Пётр I подарил мызу, в числе других, императрице Екатерине I, которая переселила ближайшую к усадьбе финскую деревню Пуркора, а её земли отдала русским крестьянам переведенцам (отсюда название Переведенская улица в историческом районе Пулковское входящего в состав этой местности) переселённым сюда из дворцовых сёл внутренних губерний России. Дома для крестьян, создаваемые по специальным образцовым проектам (отсюда название улицы Образцовая в Пулковском), были возведены в 1714 году. Так на месте у реки Пулковки и на краю «пулковского увала» возникла деревня Большое Пулково. Неподалёку, у подножия Пулковских высот, располагались деревни Галлерово, Толмачёво, Пески, Нижнее и Верхнее Коерово, Камень, Кискино, Глиняная Горка. На месте бывшего Пулковского отделения совхоза «Цветы» (Цветочного питомника на Пулковском шоссе) в те времена также находилась деревня Кокколево, к которой в настоящее время идет дорога от Петербургского шоссе через всю территорию Пулковского, которая была названа в честь этой деревни – Кокколевская.

При императрице Елизавете Петровне Пулковская мыза с селом Пулково была приписана к императорской резиденции – Сарской мызе (Царскому Селу). Отсюда возникло название улицы Сарицкая вдоль линии ж/д в Пулковском. Перпендикулярно этой дороге в районе будущей ж/д станции с проектным названием 19 км проходила дорога, по которой отправлялись на соколиную охоту, отсюда современное название улицы Соколиная. Мыза использовалась в качестве подсобного хозяйства. При Екатерине II на Пулковской горе английский садовник Иоганн (Джон) Буш создал пейзажный парк.

Во второй половине XVIII века через Пулково был проложен тракт Санкт-Петербург – Царское Село, что способствовало росту поселения. В конце XVIII века здесь существовали две слободы: Большое Пулково (в настоящее время на этом месте находится исторический район Пулковское) с церковью Смоленской Божией Матери и кладбищем и слобода Подгорное Пулково.

После смерти Екатерины II Пулковская мыза пришла в запустение. На её территории, по распоряжению гоф-интендантской конторы, производилась выемка песка и добыча камня. В 1817 году Александр I отдал усадьбы в аренду пулковским крестьянам.

Во времена императора Николая I в окрестностях Пулкова нередко проходили военные манёвры. В 1839 году близ Пулкова была открыта Пулковская обсерватория.

Согласно данным «Перечня объектов культурного наследия и выявленных объектов культурного наследия на территории Санкт-Петербурга» (актуальное обращение 24.03.2023 г.: https://kgiop.gov.spb.ru/uchet/list_objects/) в пределах и в непосредственной близости от участка обследования археологические объекты культурного наследия отсутствуют.

На территории города Санкт-Петербурга памятники археологии эпохи хозяйственного освоения исследуемого участка на близлежащей территории не известны.

На территории Ленинградской области известны следующие археологические комплексы (по: Лапшин В.А. Археологическая карта Ленинградской области. Ч.1. Западные районы. Л., 1990 и Лапшин В.А. Археологическая карта Ленинградской области. Ч.2. Восточные и северные районы. Л., 1995):

1. Грунтовый могильник у деревни в поселки Войсковоро. Грунтовый могильник в поселке Войсковоро на левом берегу реки Ижора. При земляных работах были найдены мужское и женское с украшениями XII – XIII веков.

2. Средневековое селище Усть-Славянка.

3. Войсковоро-1. Тосненский район, пос. Войсковоро (в 100 м к югу от домов 1, 7, в 50 м к юго-востоку от дома 3а, в 80 м к западу от р. Ижоры), на несанкционированных земельных участках, под грунтовой дорогой и частично под автомобильной стоянкой. Средневековый могильник находился при въезде в пос. Войсковоро с востока (со стороны Ям-Ижоры) в 100 м к югу от дороги и домов 1, 3а, 7, в 120-140 м к востоку от школы (д.3) и церкви, в 100 м от р. Ижоры на краю ее коренного берега.

Вышеперечисленные объекты культурного наследия - известные памятники археологии находятся на значительном удалении (более 12 км) и не попадают в зону проектируемых работ.

В феврале 2023 года на сопредельном земельном участке (кадастровый номер: 78:42:1850206:6189) было проведено археологическое обследование (разведки) с целью проведения государственной историко-культурной экспертизы земельного участка по объекту: «Проектирование котельной по адресу: Российская Федерация, Санкт-Петербург, внутригородское муниципальное образование Санкт-Петербурга поселок Шушары, Пулковское, участок 11 (участок 2)». Площадь земельного участка - 0,19 га. В ходе работ произведена фотофиксация современного состояния территории, визуальный осмотр и закладка археологических шурфов (выполнено два шурфа размерами 2х2 метра общей площадью 8 кв. м). В результате работ объекты археологического наследия на территории, отводимой под строительство, не выявлены.

В ходе архивно-библиографических исследований установлено, что непосредственно на территории исследуемого участка объекты археологического наследия и иные объекты культурного наследия ранее не фиксировались.

В ходе работ были проанализированы картографические материалы XVII – XX веков, характеризующие состояние исследуемого участка в разные эпохи:

Первые картографические данные о заселении территории Приневья отражаются в шведских картах XVII начала XVIII вв. На плане Беренгейма 1676 г.

исследуемый участок остается неосвоенным («Карта бывших губерний Иван-Города, Яма, Капорья и Нэтеборга», составлена в 1827 году под присмотром Генерал-Майора Шуберта по материалам, найденным в Шведских архивах). Деревня Пулково (швед. Pulkola) расположена значительно севернее.

Карта 1727 года – «Карта Ингерманландии», составлена на основе шведских картографических документов и карты А. Шхонбека, с добавлением новой российской топографической съемки. Территория обследования расположена между современными Пулковским и Московским шоссе на неосвоенном участке, к югу указана речка.

Поселение Шушары обозначено на карте Санкт-Петербургской губернии 1770 года («Карта Санкт-Петербургской губернии» авторства Я. Ф. Шмита к востоку от территории обследования, к северу расположена деревня Pulkovo, к западу указана дорога.

Наиболее детальные планы с показанием окрестных селений пригородов Петербурга показаны на картах и планах середины –второй половины XIX в.

На «Этнографическая карте Санкт-Петербургской губернии» Петра Кёппена 1849 года обследуемый земельный участок остается пустым, как и в первой половине XX века.

На карте РККА Ленинградской области (километровка 1940 года) окружающая территория разбита на кварталы, образованные мелиоративными канавами, капитальные строения на участке отсутствуют.

На спутниковой карте Санкт-Петербурга 1966 года участок обследования расположен посреди сельскохозяйственных полей к северу и востоку расположены значительные по площади ангары.

Таким образом, на основании анализа картографического материала, архивных и литературных источников, были сделаны следующие выводы:

- трасса проектируемого объекта находится вне зоны активной хозяйственной деятельности человека вплоть до настоящего времени, на территории возможно обнаружение следов материальной культуры, связанных с сельскохозяйственной обработкой участка;

- территория обследования находилась вне зоны активного хозяйственного освоения вплоть до настоящего времени;

- известные археологические памятники находятся на значительном удалении (более 12 км) от участка производства работ.

Полевые археологические работы на участке обследования проводились в соответствии с методическими указаниями и требованиями «Положения о порядке проведения археологических полевых работ и составления научной отчетной

документации», утвержденного постановлением Бюро Отделения историко-филологических наук Российской академии наук от 20 июня 2018 № 32.

Было проведено натурное обследование территории земельного участка по адресу: Санкт-Петербург, поселок Шушары, Пулковское, участок 11 (участок 4) (кадастровый номер 78:42:1850206:7744), с визуальным осмотром местности с целью поиска памятников археологии, выраженных в рельефе местности.

Натурные полевые исследования проводились в виде осуществления пеших маршрутов и закладки археологического шурфа. Вся исследуемая площадь была разбита на неравные квадраты со сторонами не более 20 метров и пройдена пешими маршрутами по линии сетки квадратов. Все участки детально фиксировались (фото, описание, привязка к карте). При прохождении маршрутов с целью обнаружения выходов культурного слоя и артефактов осматривались встречающиеся обнажения грунта естественного и антропогенного происхождения. На перспективном для обнаружения памятников археологии участке производилась закладка шурфа, ориентированного по сторонам света, направленного на поиск культурного слоя и древних артефактов. Местоположение шурфа было обусловлено геоморфологическим состоянием местности и степенью освоенности обследуемой территории, и определялись с таким расчетом, чтобы обеспечить полное выявление и определение границ всех объектов археологического наследия, попадающих в пределы обследуемого земельного участка, с учетом существующих методических рекомендаций 1 шурф на 1 га (при площадных обследованиях). Всего в границах обследования для выявления объектов археологического наследия был заложен 1 разведывательный шурф общей площадью 4 кв. м, что является достаточным в связи с тем, что при отсутствии снежного и травяного покрова удалось провести сплошной осмотр обнаженного грунта по всей территории на предмет поиска подъемного материала и признаков наличия культурного слоя. Грунт по всей территории перемещен и перемешан в недавнем прошлом, современный почвенный слой не успел сформироваться по всей поверхности участка, что позволило провести непосредственно земляные работы в ограниченном объеме. Разборка грунта в процессе шурфовки производилась вручную по стратиграфическим слоям с разнородными культурными прослойками и соответствующим им общим планиграфическим горизонтам фиксации. Глубина шурфа включала всю толщу почвенного горизонта, осуществлялась контрольная прокопка верхней части археологически стерильного слоя, подстилающего почвенный горизонт (материка). Проводилась полная фотографическая фиксация обнаруженных объектов, а также всего процесса шурфовочных работ. Шурф по окончании работ были засыпан, почвенное и дерновое покрытие восстановлено. Для картирования рекогносцировочного шурфа, выявленных объектов и общевидовых фотографий ландшафтной ситуации использованы имеющиеся в распоряжении экспедиции карты

масштаба 1:50000 и 1:100000 в формате JPG и TIF, а также топографический план масштаба в формате DWG, предоставленный заказчиком. Привязка шурфа на участке землеотвода к системе мировых координат произведена с помощью портативных приборов глобального позиционирования Garmin GPSMAP CSx 60. Географические координаты (широта, долгота), определенные в зависимости от внешних условий приема с точностью 5-20 м с помощью встроенных в геоинформационную систему QGIS программных алгоритмов географические координаты переведены в местную систему координат МСК-1964 Санкт-Петербург. Основные этапы работ фиксировались с помощью цифровых фотоаппаратов с разрешением не менее 5 Мрх. Для указания масштаба и ориентации по сторонам света при фотографировании использовался набор телескопических реек длиной 4 м с сантиметровыми делениями, двухцветная стрелка «север».

Шурф 1.

Шурф 1 заложен в центре западной части участка обследования на относительно ровном участке с дерновым покрытием.

Высотная отметка центра шурфа – 54,20 м БС.

Размеры – 2х2 м, площадь – 4 кв. м. Шурф ориентирован по сторонам света

До начала работ площадь шурфа была задернована.

Стратиграфия шурфа (по северной стенке):

1. Современный дерновый слой мощностью до 5 см.
2. Темно-серо-коричневая мешаная супесь (переотложенный почвенный пахотный слой или привезенный грунт) с линзами материковой супеси – мощностью до 60 см.
3. Слой темно-серой гумусированной супеси с древесным тленом и многочисленными рубленными фрагментами костей крупного рогатого скота – около 10 см.
4. Темно-серо-коричневая мешаная супесь (аналогичная верхнему горизонту) с линзами материковой супеси мощностью от 10 до 30 см.
5. Материк – плотная желто-серая супесь/суглинок фиксируется на уровне -95 см от дневной поверхности. Материк прокопан по всей площади шурфа на глубину 5 см.

Общая глубина исследований – 100 см.

В ходе работ в заполнении шурфа зафиксирован современный бытовой мусор (полиэтилен), кирпичный бой, значимый культурный слой не выявлен. По всей толще культурных напластований фиксируются фрагменты рубленых костей животных. Можно сделать предварительный вывод о том, что в недавнем прошлом территория использовалась для захоронения отходов мясного производства – грунт на участке обследования был, по всей видимости снят и перемещен, на территории размещены

отходы мясного производства в виде рубленых костей животных, после чего произведена обратная засыпка грунтом и нивелировка территории в целях дальнейшего использования участка в нуждах сельского хозяйства.

Ниже горизонта с костными останками зафиксирован слой мешаной супеси, который может представлять собой как пахотный слой, так и перемещенный отвал грунта.

В уровне материковой поверхности фиксируются морозобойные трещины и следы распашки территории (параллельные следы борозд в материке, пересекающие площадь шурфа в направлении юго-запад – северо-восток).

В результате работ в заполнении шурфов зафиксирован гумусированный почвенный слой сформированный, по всей видимости, в начале XXI века в период использования территории в нуждах сельского хозяйства. Характер культурных напластований позволяет предположить интенсивную тракторную распашку в недавнем прошлом.

После окончания работ шурф был рекультивирован до уровня дневной поверхности на момент начала работ.

В результате проведенного археологического обследования земельного участка по адресу: Санкт-Петербург, поселок Шушары, Пулковское, участок 11 (участок 4)» (кадастровый номер: 78:42:1850206:7744) зафиксировано отсутствие остатков наземных древних сооружений, артефактов, имеющих историко-культурную ценность, культурного слоя или иных следов пребывания здесь человека в древности, которые можно было бы отнести к объектам археологического наследия. Результаты проведенных в рамках государственной историко-культурной экспертизы археологических полевых работ отражены в полном научно-техническом отчете (Прил. 3).

Обоснования вывода экспертизы

1. В соответствии с заключением уполномоченного органа охраны объектов культурного наследия (письмо Комитета по государственному контролю, использованию и охране памятников истории и культуры Правительства Санкт-Петербурга № 01-43-24846/22-0-1 от 11.10.2022 г.) земельный участок по адресу: Санкт-Петербург, поселок Шушары, Пулковское, участок 11 (участок 4) (кадастровый номер: 78:42:1850206:7744) расположен в границах:

- единой зоны регулирования застройки и хозяйственной деятельности (участок ЗРЗ(42)05) объектов культурного наследия.

Закон Санкт-Петербурга от 19.01.2009 № 820-7 (в редакции, вступившей в силу 01.08.2021) "О границах объединенных зон охраны объектов культурного наследия,

расположенных на территории Санкт-Петербурга, режимах использования земель и требованиях к градостроительным регламентам в границах указанных зон".

В пределах границ вышеуказанного земельного участка отсутствуют объекты (выявленные объекты) культурного наследия; объекты культурного наследия, включенные в Единый государственный реестр объектов культурного наследия (памятников истории и культуры) народов Российской Федерации, а также защитная зона объектов культурного наследия.

К границам участка непосредственно не примыкают объекты (выявленные объекты) культурного наследия.

Земельный участок расположен вне границ территории исторического поселения, утвержденного вышеуказанным приказом Минкультуры России.

Сведениями о наличии или об отсутствии на данном земельном участке объектов археологического наследия или объектов, обладающих признаками объекта археологического наследия, орган охраны объектов культурного наследия не располагает.

2. Согласно проведенным историко-архивным исследованиям на территории земельного участка по адресу: Санкт-Петербург, поселок Шушары, Пулковское, участок 11 (участок 4) (кадастровый номер: 78:42:1850206:7744) объекты, которые можно было бы отнести к объектам археологического наследия, **отсутствуют**.

3. В соответствии со статьей 45-1 Федерального закона от 25.06.2002 №73-ФЗ «Об объектах культурного наследия (памятниках истории и культуры) народов Российской Федерации» на территории земельного участка по адресу: Санкт-Петербург, поселок Шушары, Пулковское, участок 11 (участок 4) (кадастровый номер: 78:42:1850206:7744) проведены археологические полевые работы в форме археологической разведки. Работы выполнены в соответствии с методическими указаниями и требованиями «Положения о порядке проведения археологических полевых работ и составления научной отчетной документации», утвержденного постановлением Бюро Отделения историко-филологических наук Российской академии наук от 20 июня 2018 № 32 и иных нормативно-правовых актов в сфере охраны объектов культурного наследия и хорошо документированы. Результаты обследования отражены в полном научно-техническом отчете. В ходе проведенных в рамках государственной историко-культурной экспертизы археологических полевых работ объектов археологического наследия **не обнаружено**.

4. Представленные материалы исчерпывающие и доказывают археологическую изученность земельного участка по адресу: Санкт-Петербург, поселок Шушары, Пулковское, участок 11 (участок 4) (кадастровый номер: 78:42:1850206:7744).

Вывод экспертизы

Экспертом сделан вывод о возможности (положительное заключение) проведения земляных, строительных, мелиоративных и (или) хозяйственных работ, предусмотренных статьей 25 Лесного кодекса Российской Федерации работ по использованию лесов и иных работ на земельном участке по адресу: Санкт-Петербург, поселок Шушары, Пулковское, участок 11 (участок 4) (кадастровый номер: 78:42:1850206:7744), в связи с отсутствием выявленных объектов археологического наследия на указанном земельном участке, подлежащем воздействию земляных, строительных, мелиоративных и (или) хозяйственных работ, предусмотренных статьей 25 Лесного кодекса Российской Федерации работ по использованию лесов и иных работ.

Перечень приложений к экспертизе:

- Приложение 1* Копия Технического задания к договору № 42/03/2023 от 01 марта 2023 года.
- Приложение 2* Копия письма Комитета по государственному контролю, использованию и охране памятников истории и культуры Правительства Санкт-Петербурга № 01-43-24846/22-0-1 от 11.10.2022 г.
- Приложение 3* Копия Полного научно-технического отчета о выполнении научно-исследовательских археологических работ в виде историко-культурного научного археологического обследования (разведки) с целью проведения государственной историко-культурной экспертизы земельного участка по адресу: Санкт-Петербург, поселок Шушары, Пулковское, участок 11 (участок 4) (кадастровый номер: 78:42:1850206:7744), выполненного Центром спасательной археологии ИИМК РАН.
- Приложение 4* Схема расположения земельного участка на кадастровой карте территории.
- Приложение 5* Копия градостроительного плана земельного участка № РФ-78-1-04-000-2022-2722.
- Приложение 6* Копии Выписок из Единого государственного реестра недвижимости об объекте недвижимости.
- Приложение 7* Копия справки № 14102/33 – 125.5-20 от 20.04.2023 г.
- Приложение 8* Копия доверенности № 14102/33-161.5-5 от 09 января 2023 г.
- Приложение 9* Сведения об экспертах.
- Приложение 10* Выдержки из приказа № 997 от 17.07.2019 г. «Об утверждении статуса аттестованного эксперта по проведению государственной историко-культурной экспертизы».

Приложение 11 Выдержки из приказа № 1537 от 17.09.2021 г. «Об утверждении статуса аттестованного эксперта по проведению государственной историко-культурной экспертизы».

Приложение 12 Выдержки из приказа № 1668 от 11.10.2021 г. «Об утверждении статуса аттестованного эксперта по проведению государственной историко-культурной экспертизы».

Приложение 13 Выдержки из приказа № 219 от 27.02.2019 г. «Об утверждении статуса аттестованного эксперта по проведению государственной историко-культурной экспертизы».

Приложение 14 Выдержки из приказа № 235 от 01.03.2022 г. «Об утверждении статуса аттестованного эксперта по проведению государственной историко-культурной экспертизы».

Эксперт Субботин А.В.

Руководитель археологических исследований Соловьева Н.Ф.

«24» апреля 2023 г.

Документ подписан усиленными квалифицированными электронными подписями в соответствии с п. 22 Положения о Государственной историко-культурной экспертизе, утвержденного постановлением Правительства от 15 июля 2009 г. № 569

Приложение 1

**Копия Технического задания к договору № 42/03/2023
от 01 марта 2023 года**

Приложение №1
к Договору № 42/03/2023
от 01 апреля 2023 г.

ТЕХНИЧЕСКОЕ ЗАДАНИЕ

на проведение научно-исследовательских работ в виде археологических разведок и подготовку акта государственной историко-культурной экспертизы земельного участка по адресу: Санкт-Петербург, поселок Шушары, Пулковское, участок 11 (участок 4) (кадастровый номер: 78:42:1850206:7744)

1. Общие положения

- 1.1. Наименование Работ: проведение научно-исследовательских работ в виде археологических разведок и подготовку акта государственной историко-культурной экспертизы земельного участка по адресу: Санкт-Петербург, поселок Шушары, Пулковское, участок 11 (участок 4) (кадастровый номер: 78:42:1850206:7744)
- 1.2. Заказчик: ООО «СЗ «Терминал-Ресурс»
- 1.3. Исполнитель: ИИМК РАН
- 1.4. Стадия работ: проектная.
- 1.5. Район исследования: СПб, Пушкинский район.
- 1.6. Основание выполнения работ: письмо Комитета по государственному контролю, использованию и охране памятников истории и культуры №01-43-24846/22-0-1 от 11.10.2022
- 1.7. Площадь земельного участка: 1,9 Га.

2. Объект экспертизы: земельный участок по адресу: Санкт-Петербург, поселок Шушары, Пулковское, участок 11 (участок 4) (кадастровый номер: 78:42:1850206:7744)

3. Основная нормативно-техническая документация

- 3.1. Федеральный закон РФ "Об объектах культурного наследия (памятниках истории и культуры) народов Российской Федерации" от 25 июня 2002 года N 73-ФЗ.
- 3.2. Федеральный закон №7-ФЗ от 10.01.2002 г «Об охране окружающей среды».
- 3.3. Постановление Правительства РФ от 12.09.2015 N 972 "Об утверждении Положения о зонах охраны объектов культурного наследия (памятников истории и культуры) народов Российской Федерации и о признании утратившими силу отдельных положений нормативных правовых актов Правительства Российской Федерации";
- 3.4. Постановление Правительства РФ от 15.07.2009 г. № 569 «Об утверждении Положения о государственной историко-культурной экспертизе»;
- 3.5. Положение о порядке проведения археологических полевых работ и составления научной отчетной документации (утверждено постановлением Бюро Отделения историко-филологических наук Российской академии наук от 20 июня 2018 г. №32).

4. Состав работ

Первый этап:

- 4.1. Получение разрешения (открытый лист) на право проведения археологических работ.
- 4.2. Архивно-библиографические исследования, составление исторической справки и создание ситуационного плана.
 - 4.2.1. Проведение архивных исследований, касающихся сведений о наличии археологических памятников в обследуемой зоне.
 - 4.2.2. Визуальное обследование участка исследований.
 - 4.2.3. Составление краткой исторической справки.
- 4.3. Археологическое обследование участка:

- 4.3.1. Выявление памятников археологии на основании наличия подъемного материала, особенностей рельефа и иных данных.
- 4.3.2. Привязка обнаруженных памятников к территории застройки.
- 4.3.3. Описание ландшафтной характеристики расположения обнаруженных памятников и фиксируемых нарушений поверхности объекта.
- 4.3.4. Разбивка археологических шурфов - 1 шурф.
- 4.3.5. Фотофиксация в процессе подготовки к закладке шурфов.
- 4.3.6. Выборка культурных напластований из шурфов по слоям, с трехмерной фиксацией находок на плане шурфа.
- 4.3.7. Выявление археологического материала в культурном слое.
- 4.3.8. Изучение культурного слоя в процессе закладки шурфов с зачисткой профилей для получения вертикальных разрезов.
- 4.3.9. Фотофиксация процесса работ, отдельных находок и скоплений материала *in situ*.
- 4.3.10. Фото- и графо- фиксация профилей стенок шурфов и обнаруженных ям.
- 4.3.11. Отбор археологического материала из заполнения ям и сооружений, полевая консервация вещевого материала.
- 4.3.12. Вычерчивание профилей шурфов, текстуальное описание стратиграфии, культурного слоя, материка и иных объектов в шурфах.
- 4.3.13. Ведение полевой документации.
- 4.4. Камеральные работы.
- 4.4.1. Очистка или мытье находок, при необходимости оперативная первичная консервация предметов из разрушающихся материалов
- 4.4.2. Статистическая обработка массовых находок. Шифровка находок.
- 4.4.3. Составление полевых описей индивидуальных и массовых находок.
- 4.4.4. Зарисовка находок.
- 4.4.5. Фотографирование находок.
- При необходимости:
- 4.4.6. Определение остеологического материала и отбор образцов в коллекцию
- 4.4.7. Определение зерен и семян.
- 4.4.8. Определение пород образцов древесины.
- 4.4.9. Дендрохронологический и радиоуглеродный анализ образцов.
- 4.4.10. Атрибуция нумизматических находок.
- 4.4.11. Атрибуция воинских и других знаков.
- 4.4.12. Эпиграфический анализ находок с надписями.
- 4.4.13. Атрибуция изделий с клеймами изготовителей.
- 4.5. Подготовка коллекций к передаче на постоянное хранение в Государственный музейный фонд
- 4.6. Написание полного научно-технического отчёта.
- 4.7. Уведомление об окончании первого этапа.
- Второй этап:**
- 4.8. Подготовка акта государственной историко-культурной экспертизы земельного участка.
- 4.9. Передача акта государственной историко-культурной экспертизы в региональный орган охраны объектов культурного наследия.

5. Отчетная документация.

- 5.1. Полный научно-технический отчет в 1 экземпляре на бумажном носителе и на электронном носителе;
- Акт государственной историко-культурной экспертизы земельного участка в 1 экземпляре на электронном носителе;

копия сопроводительного письма в региональный орган охраны объектов культурного наследия о передаче акта государственной историко-культурной экспертизы в 1 экземпляре на бумажном носителе.

5.2. Отчетная документация предоставляется в электронном видах в формате Adobe Acrobat (*.pdf).

6. Требования к выполнению работ.

6.1. Отчетная документация должна соответствовать требованиям «Положения о порядке проведения археологических полевых работ и составления научной отчетной документации», утвержденного постановлением бюро Отделения историко-филологических наук Российской академии наук от «20» июня 2018 г. №32 и Положения о государственной историко-культурной экспертизе (утв. Постановлением Правительства №569 от 15 июля 2009 г.)

Генеральный директор
ООО «СЗ «Терминал-Ресурс»


/ В.А. Мурашев /
М.П.



Заместитель Директора ИИМК РАН


/ Н.Ф. Соловьева /
М.П.



Приложение 2

**Копия письма Комитета по государственному контролю,
использованию и охране памятников истории и культуры
Правительства Санкт-Петербурга № 01-43-24846/22-0-1 от
11.10.2022 г**



ПРАВИТЕЛЬСТВО САНКТ-ПЕТЕРБУРГА

**КОМИТЕТ ПО ГОСУДАРСТВЕННОМУ
КОНТРОЛЮ, ИСПОЛЬЗОВАНИЮ
И ОХРАНЕ ПАМЯТНИКОВ
ИСТОРИИ И КУЛЬТУРЫ
(КГИОП)**

пл. Ломоносова, д.1, Санкт-Петербург, 191023
Тел. (812) 315-43-03, (812) 571-64-31, факс (812) 710-42-45
E-mail: kgiop@gov.spb.ru
<https://www.gov.spb.ru>, <http://kgiop.ru/>

**Генеральному директору
ООО «СЗ «Терминал-Ресурс»**

Мурашеву В.А.

sham@devcent.ru

№01-43-24846/22-0-1 от 11.10.2022

№ 01-43-24846/22-0-0 от 20.09.2022

На № 1633 от 20.09.2022

В ответ на Ваше обращение КГИОП сообщает, что земельный участок по адресу: **Санкт-Петербург, поселок Шушары, Пулковское, участок 11 (участок 4)** (кадастровый номер: 78:42:1850206:7744) расположен в границах:

- единой зоны регулирования застройки и хозяйственной деятельности (участок ЗРЗ(42)05) объектов культурного наследия.

Закон Санкт-Петербурга от 19.01.2009 № 820-7 (в редакции, вступившей в силу 01.08.2021) "О границах объединенных зон охраны объектов культурного наследия, расположенных на территории Санкт-Петербурга, режимах использования земель и требованиях к градостроительным регламентам в границах указанных зон".

В пределах границ вышеуказанного земельного участка отсутствуют объекты (выявленные объекты) культурного наследия; объекты культурного наследия, включенные в Единый государственный реестр объектов культурного наследия (памятников истории и культуры) народов Российской Федерации, а также защитная зона объектов культурного наследия.

К границам участка непосредственно не примыкают объекты (выявленные объекты) культурного наследия.

16.06.2021 г. опубликован приказ Министерства культуры Российской Федерации (далее – Минкультуры России) от 30.10.2020 №1295 «Об утверждении предмета охраны, границ территории и требований к градостроительным регламентам в границах территории исторического поселения федерального значения город Санкт-Петербург» (далее – историческое поселение).

Земельный участок расположен вне границ территории исторического поселения, утвержденного вышеуказанным приказом Минкультуры России.

КГИОП не располагает сведениями о наличии либо отсутствии объектов, обладающих признаками объектов культурного наследия, на рассматриваемом земельном участке. В связи с этим, а также в соответствии с требованиями ст. 30 Федерального закона № 73-ФЗ от 25.06.2002 г. «Об объектах культурного наследия (памятниках истории и культуры) народов Российской Федерации»,

требуется проведение государственной²⁸ историко-культурной экспертизы земельного участка. Согласно требованиям п. 11.3 постановления Правительства Российской Федерации от 15.07.2009 № 569 «Об утверждении Положения о государственной историко-культурной экспертизе» государственная историко-культурная экспертиза земельного участка проводится путем археологической разведки.

Данное письмо носит информативный характер и не является разрешением на производство работ.

**Начальник Управления
государственного реестра
объектов культурного наследия**

**ДОКУМЕНТ ПОДПИСАН
ЭЛЕКТРОННОЙ ПОДПИСЬЮ**

Сертификат 024B14B300CDADF98D4864CFE996AF59AB
Владелец **Яковлев Петр Олегович**
Действителен с 26.10.2021 по 26.10.2022

П.О. Яковлев

Ерёменко А.В.
(812)417-43-33
Долгушина М.И.
(812)417-43-46

Приложение 3

Копия Полного научно-технического отчета о выполнении научно-исследовательских археологических работ в виде историко-культурного научного археологического обследования (разведки) с целью проведения государственной историко-культурной экспертизы земельного участка по адресу: Санкт-Петербург, поселок Шушары, Пулковское, участок 11 (участок 4) (кадастровый номер: 78:42:1850206:7744), выполненного Центром спасательной археологии ИИМК РАН



ФЕДЕРАЛЬНОЕ ГОСУДАРСТВЕННОЕ БЮДЖЕТНОЕ УЧРЕЖДЕНИЕ НАУКИ
ИНСТИТУТ ИСТОРИИ МАТЕРИАЛЬНОЙ КУЛЬТУРЫ
РОССИЙСКОЙ АКАДЕМИИ НАУК (ИИМК РАН)

Экз. _____

ПОЛНЫЙ НАУЧНО-ТЕХНИЧЕСКИЙ ОТЧЕТ

**Историко-культурное научное археологическое обследование
(разведки) с целью проведения государственной историко-культурной
экспертизы земельного участка по адресу: Санкт-Петербург, поселок
Шушары, Пулковское, участок 11 (участок 4) (кадастровый номер
78:42:1850206:7744)**

Отв. исполнитель Н.Ф. Соловьева

Инв. № подл.	Подпись и дата	Взам. инв. №

Санкт-Петербург

2023

Российская академия наук
ИНСТИТУТ ИСТОРИИ МАТЕРИАЛЬНОЙ КУЛЬТУРЫ
(ИИМК РАН)

УДК: 902.21(470.23-25)
ББК: 63.4(2)
Инв.№ _____

Гриф. _____
Экз. _____

ПРИНЯТО К СВЕДЕНИЮ:
ООО «СЗ «Терминал-Ресурс»

« ____ » _____ 2023 г.



ПОЛНЫЙ НАУЧНО-ТЕХНИЧЕСКИЙ ОТЧЕТ

ИСТОРИКО-КУЛЬТУРНОЕ НАУЧНОЕ АРХЕОЛОГИЧЕСКОЕ
ОБСЛЕДОВАНИЕ (РАЗВЕДКИ) С ЦЕЛЮ ПРОВЕДЕНИЯ
ГОСУДАРСТВЕННОЙ ИСТОРИКО-КУЛЬТУРНОЙ ЭКСПЕРТИЗЫ
ЗЕМЕЛЬНОГО УЧАСТКА ПО АДРЕСУ: САНКТ-ПЕТЕРБУРГ, ПОСЕЛОК
ШУЩАРЫ, ПУЛКОВСКОЕ, УЧАСТОК 11 (УЧАСТОК 4) (КАДАСТРОВЫЙ
НОМЕР: 78:42:1850206:7744)

42/03/2023-2023-ТО

Объект по адресу: Санкт-Петербург, Пушкинский район
Основание: Договор № 42/03/2023 от «01» марта 2023 года
Заказчик: ООО «СЗ «Терминал-Ресурс»
Исполнитель: ИИМК РАН

Отв. исполнитель _____ Н.Ф. Соловьева

Санкт-Петербург
2023

Подп. и дата

Взам. инв. №

Инв. № дубл.

Подп. и дата

Инв. № подл.

СПИСОК ИСПОЛНИТЕЛЕЙ

Руководитель работ:

к.и.н.

Н.Ф. Соловьева

Заместители руководителя:

мл. науч. сотр.

А.М. Смирнов (ведение
полевого дневника,
фотофиксация)

Соисполнители:

чертежные работы

К.В. Хлуднев

лаборант

М.Е. Глухов

лаборант

А.А. Сидоренко

лаборант

Э.К. Ровинский

Инв. № подл	Подп. и дата				
	Взам. инв. №				
	Инв. № дубл.				
	Подп. и дата				
42/03/2023-2023-ТО					Лист
Ли	Изм.	№ докум.	Подп.	Дата	2

РЕФЕРАТ

Отчет 67 с., 41 рис., 15 источников, 2 прил.

САНКТ-ПЕТЕРБУРГ, ПУШКИНСКИЙ РАЙОН, ШУШАРЫ,
ТЕРРИТОРИЯ ПУЛКОВСКОЕ, ШУРФ, АРХЕОЛОГИЧЕСКАЯ РАЗВЕДКА.

Отчет содержит результаты археологической разведки, произведенной в марте 2023 г. на земельном участке по адресу: Санкт-Петербург, поселок Шушары, Пулковское, участок 11 (участок 4) (кадастровый номер 78:42:1850206:7744).

Площадь участка обследования: 1,9 Га.

Работы проведены на основании Открытого листа № 0065-2023, выданного Министерством культуры РФ 10 февраля 2023 г. Соловьевой Н.Ф.

Цель исследований заключалась в определении наличия или отсутствия объектов культурного, в том числе и археологического, наследия, включенных в реестр, выявленных объектов культурного наследия, либо объектов, обладающих признаками объекта культурного наследия, на обследуемом земельном участке.

В ходе полевых археологических работ произведен натурный осмотр участка, заложен 1 шурф размером 2х2 м, общей площадью 4 м². На обследованном участке объекты археологического наследия и признаки наличия объектов археологического наследия не обнаружены, почвенный слой содержит бытовой мусор XX – начала XXI вв.

Известные археологические памятники находятся на значительном удалении (более 12 км) и проектируемыми работами не затрагиваются

Инва. № подл.	Подп. и дата					Лист
	Взам. инв. №					
	Инва. № дубл.					
	Подп. и дата					
					42/03/2023-2023-ТО	3
Ли	Изм.	№ докум.	Подп.	Дата		

СОДЕРЖАНИЕ

Нормативно-правовая база	5
Определения и сокращения	7
Введение	10
1. Историческая справка	13
1.2. История и топонимика исследуемого района.	13
1.2. Известные близлежащие объекты культурного наследия.	17
1.3. Анализ картографического материала	19
1.4. Основные выводы по разделу «Историческая справка»:.....	20
2. Физико-географическая характеристика района работ.....	21
2.1. Геологическая история исследуемой территории	21
2.2. Физико-географические характеристики	23
3. Методика полевых исследований.....	27
4. Полевые исследования.....	30
Заключение	34
Список источников и литературы	35
Список иллюстраций	37
Альбом иллюстраций.....	40
Приложение А. Копия Открытого листа	65
Приложение В. Копия письма Комитета по государственному использованию и охране памятников истории и культуры.....	66

Инв. № подл.	Подп. и дата	Инв. № дубл.	Взам. инв. №	Подп. и дата	42/03/2023-2023-ТО-С								
					Лит	Лист	Листов						
					Разраб.	Соловьева Н.Ф.	<i>[Подпись]</i>	23.04					
					Пров.	Субботин А.В.	<i>[Подпись]</i>	23.04			4	67	
					Утв.	Соловьева Н.Ф.	<i>[Подпись]</i>	23.04	Полный научно-технический отчет				
												ИИМК РАН	

НОРМАТИВНО-ПРАВОВАЯ БАЗА

Настоящие исследования проводились во исполнение требований ст. 28 Федерального закона № 73-ФЗ от 25 июня 2002 «Об объектах культурного наследия (памятниках истории и культуры) народов Российской Федерации» на основании следующих нормативно-правовых актов:

1. Федеральный Закон РФ "Об объектах культурного наследия (памятниках истории и культуры) народов Российской Федерации" от 25 июня 2002 года № 73-ФЗ;

2. Федеральный Закон РФ "Об охране окружающей природной среды" от 10.01.2002 № 7-ФЗ;

3. Постановление Совета министров СССР "Об охране и использовании памятников истории и культуры" от 16 сентября 1982 г. № 865;

4. Инструкция о порядке учета, обеспечения сохранности, содержания, использования и реставрации недвижимых памятников истории и культуры, утвержденная Приказом Министерства культуры СССР от 13 мая 1986 г. № 203;

5. Инструкция по экологическому обоснованию хозяйственной и иной деятельности Минприроды РФ, утвержденная приказом Минприроды от 29.12.1995 г. № 539;

6. Положение о порядке проведения археологических полевых работ и составления научной отчетной документации, по форме утвержденного постановлением бюро Отделения историко-филологических наук Российской академии наук от «20» июня 2018 г. № 32.;

7. Положение о едином государственном реестре объектов культурного наследия (памятников истории и культуры) народов Российской Федерации (утверждено приказом Министерства культуры РФ от 03.12.2011 № 954);

8. Положение о государственной историко-культурной экспертизе (утверждено Постановлением Правительства Российской Федерации от 15.07.2009 № 569);

Подп. и дата						42/03/2023-2023-ТО			Лист 5
Взам. инв. №									
Инв. № дубл.									
Подп. и дата									
Инв. № подл.									
Ли	Изм.	№ докум.	Подп.	Дата					

9. Методические рекомендации по заполнению паспорта объекта культурного наследия (утверждены приказом Росохранкультуры от 21.06.2010 г. № 100);

10. Постановление правительства Российской Федерации от 20 февраля 2014 г. № 127 «Об утверждении правил выдачи, приостановления и прекращения действия разрешений (открытых листов) на проведение работ по выявлению и изучению объектов археологического наследия»;

11. Методика определения границ территорий объектов археологического наследия (рекомендована письмом Министерства культуры Российской Федерации от 27.01.2012 № 12-01-39/05-АБ);

12. Закон Санкт-Петербурга о границах зон охраны объектов культурного наследия на территории Санкт-Петербурга и режимах использования земель в границах указанных зон и о внесении изменений в закон Санкт-Петербурга «О генеральном плане Санкт-Петербурга и границах зон охраны объектов культурного наследия на территории Санкт-Петербурга» от 19 января 2009 года N 820-7

Инв. № подл.	Подп. и дата				
	Взам. инв. №				
Инв. № дубл.	Подп. и дата				
	Инв. № подл.				
42/03/2023-2023-ТО					Лист
					6
Ли	Изм.	№ докум.	Подп.	Дата	

ОПРЕДЕЛЕНИЯ И СОКРАЩЕНИЯ

В настоящем научно-техническом отчёте применяются следующие термины с соответствующими определениями:

археологические разведки – проведение на поверхности земли или под водой научных исследований объектов археологического наследия без осуществления земляных работ либо с осуществлением локальных земляных работ с общей площадью не более 20 м² на каждом объекте археологического наследия с исследованием культурного слоя путем заложения шурфов или без таковых, в том числе с полным или частичным изъятием археологических предметов в целях выявления объектов археологического наследия, уточнения сведений о них и (или) планирования мероприятий по обеспечению их сохранности;

культурный слой – слой в земле или под водой, содержащий следы существования человека, время возникновения которых превышает 100 лет и включающий археологические предметы;

поврежденный культурный слой – культурный слой, нарушенный, перемещенный, переотложенный в результате природных процессов, либо антропогенного вмешательства последних 100 лет (обратной засыпки траншей или строительных котлованов ранее откопанным культурным слоем, размыва берегов водоемов, в том числе искусственных и иных подобных процессов);

объект археологического наследия – частично или полностью скрытые в земле или под водой следы существования человека в прошлых эпохах (включая все связанные с такими следами археологические предметы и культурные слои), основным или одним из основных источников информации о которых являются археологические раскопки или находки;

археологические предметы – движимые вещи, основным или одним из основных источников информации о которых, независимо от обстоятельств их обнаружения, являются археологические раскопки, или находки, в том числе предметы, обнаруженные в результате таких раскопок или находок;

Изн. № подл.						Изн. № дубл.						Взам. изн. №						Подп. и дата					
					42/03/2023-2023-ТО					Лист					7								
Ли	Изм.	№ докум.	Подп.	Дата																			

археологический шурф – прямоугольное в плане разведочное вскрытие грунта, площадь которого может варьировать от 1 до 20 кв. метров;

индивидуальные археологические находки – археологические предметы, в том числе и фрагментированные, созданные человеком из камня, кости, глины, металла, стекла и иного материала, каждый из которых обладает значительным потенциалом для археологических исследований и (или) использования в экспозиционно-выставочной деятельности, определяемыми исследователем с учетом хронологической и историко-культурной специфики памятника археологии;

массовый археологический материал – археологические предметы, в том числе фрагментированные, а также остеологические, ихтиологические, растительные и иные остатки, научная значимость которых определяется исследователем для каждой категории в совокупности, с учетом хронологической и историко-культурной специфики памятника археологии и возможностей их дальнейшего использования;

полевая опись археологических предметов – полный перечень собранных индивидуальных находок и (или) массового материала, в том числе остеологических, растительных и иных остатков, относящихся к категории объектов, изучаемых с помощью современных естественнонаучных методов исследования, в котором каждый предмет имеет свой полевой номер, идентификацию (наименование), включает данные о материале изготовления, происхождении и сохранности предмета;

камеральная обработка – часть археологических полевых работ, включающая лабораторную обработку и научный анализ коллекций и полевой документации;

разрешение (открытый лист) – документ, выдаваемый федеральным органом охраны объектов культурного наследия на основании заключения Российской академии наук и подтверждающий право на проведение одного из видов археологических полевых работ (археологических разведок, археологических раскопок, археологических наблюдений).

Инв. № подл.	Подп. и дата					
	Взам. инв. №					
	Инв. № дубл.					
	Подп. и дата					
	Инв. № подл.					
Ли	Изм.	№ докум.	Подп.	Дата	42/03/2023-2023-ТО	Лист 8

Используемые сокращения:

МК РФ – Министерство Культуры Российской Федерации

ИА РАН – Институт археологии Российской академии наук

ИИМК РАН – Институт истории материальной культуры Российской академии наук

ОАН – Объект археологического наследия

ОКН – Объект культурного наследия

ФЗ – Федеральный Закон

ИИМК – Институт истории материальной культуры

РАН – Российская академия наук

С, В, Ю, З – Север, восток, юг, запад

БС – Балтийская система высот 1977 г.

Инв. № подл.	Подп. и дата				
	Взам. инв. №				
	Инв. № дубл.				
	Подп. и дата				
Инв. № подл.					
	Ли	Изм.	№ докум.	Подп.	Дата
42/03/2023-2023-ТО					Лист 9

ВВЕДЕНИЕ

В марте 2023 года сотрудниками Центра спасательной археологии ИИМК РАН было произведено историко-культурное научное археологическое обследование (разведки) с целью проведения государственной историко-культурной экспертизы земельного участка по адресу: Санкт-Петербург, поселок Шушары, Пулковское, участок 11 (участок 4) (кадастровый номер 78:42:1850206:7744).

Работы осуществлялись на основании Договора № 42/03/2023 от 01 марта 2023 года, заключенного между ИИМК РАН и ООО «СЗ «Терминал-Ресурс», а также Открытого Листа № 0065-2023 от 10 февраля 2023 г., выданного Соловьевой Наталье Федоровне на право производства археологических полевых работ (археологических разведок) на земельных участках в Адмиралтейском, Василеостровском, Выборгском, Калининском, Кировском, Колпинском, Красногвардейском, Красносельском, Кронштадтском, Курортном, Московском, Невском, Петроградском, Петродворцовом, Приморском, Пушкинском, Фрунзенском и Центральном районах г. Санкт-Петербурга. Срок действия Открытого листа с 10 февраля 2023 года по 20 января 2024 года (Приложение А).

В соответствии с письмом Комитета по государственному контролю, использованию и охране памятников истории и культуры № 01-43-24846/22-0-1 от 11.10.2022 г., земельный участок по адресу: Санкт-Петербург, поселок Шушары, Пулковское, участок 11 (участок 4) (кадастровый номер: 78:42:1850206:7744) расположен в границах:

- единой зоны регулирования застройки и хозяйственной деятельности (участок ЗРЗ(42)05) объектов культурного наследия.

Закон Санкт-Петербурга от 19.01.2009 № 820-7 (в редакции, вступившей в силу 01.08.2021) "О границах объединенных зон охраны объектов культурного наследия, расположенных на территории Санкт-Петербурга, режимах использования земель и требованиях к градостроительным регламентам в границах указанных зон".

Инва. № подл.	Подп. и дата	Инва. № дубл.	Взам. инв. №	Подп. и дата	Ли	Изм.	№ докум.	Подп.	Дата	42/03/2023-2023-ТО	Лист
											10

В пределах границ вышеуказанного земельного участка отсутствуют объекты (выявленные объекты) культурного наследия; объекты культурного наследия, включенные в Единый государственный реестр объектов культурного наследия (памятников истории и культуры) народов Российской Федерации, а также защитная зона объектов культурного наследия.

К границам участка непосредственно не примыкают объекты (выявленные объекты) культурного наследия.

Земельный участок расположен вне границ территории исторического поселения, утвержденного вышеуказанным приказом Минкультуры России

Сведениями о наличии или об отсутствии на данном земельном участке объектов археологического наследия или объектов, обладающих признаками объекта археологического наследия, орган охраны объектов культурного наследия не располагает. (Приложение В).

В данной ситуации археологические исследования являются необходимым условием проведения строительных (земляных) работ, согласно требованиям Федерального закона от 25.06.2002 №73-ФЗ «Об объектах культурного наследия (памятниках истории и культуры) народов Российской Федерации».

До начала полевых археологических работ была собрана историко-библиографическая информация, подготовлен комплект исторических карт с нанесенными на них границами участка обследования (рис. 5-11).

Цель проведения работ на участке обследования – определение наличия или отсутствия объектов культурного, в том числе и археологического, наследия, включенных в реестр, выявленных объектов культурного наследия, либо объектов, обладающих признаками объекта культурного наследия, на обследуемом земельном участке.

Задача археологических исследований на участке обследования заключалась в выявлении, фиксации и исследовании остатков археологических (исторических) памятников, культурных слоев, конструкций и сооружений, массовых и индивидуальных находок путем визуального обследования и

Инв. № подл	Подп. и дата										
	Взам. инв. №										
	Инв. № дубл.										
	Подп. и дата										
	Инв. № подл										
<table border="1" style="width: 100%;"> <tr> <td style="width: 15%;">Ли</td> <td style="width: 15%;">Изм.</td> <td style="width: 15%;">№ докум.</td> <td style="width: 15%;">Подп.</td> <td style="width: 15%;">Дата</td> <td style="width: 25%; text-align: center;">42/03/2023-2023-ТО</td> <td style="width: 15%; text-align: right;">Лист 11</td> </tr> </table>					Ли	Изм.	№ докум.	Подп.	Дата	42/03/2023-2023-ТО	Лист 11
Ли	Изм.	№ докум.	Подп.	Дата	42/03/2023-2023-ТО	Лист 11					

заложения разведывательных археологических шурфов (археологические разведки).

В ходе работ был произведен натурный осмотр участка, заложен 1 разведывательный шурф размером 2х2 м общей площадью 4 кв. м. с целью выявления культурного слоя на территории обследования.

В результате работ объекты археологического наследия на участке обследования не выявлены.

Инв. № подл.	Подп. и дата	Инв. № дубл.	Взам. инв. №	Подп. и дата						
					42/03/2023-2023-ТО					Лист
Ли	Изм.	№ докум.	Подп.	Дата						12

1. ИСТОРИЧЕСКАЯ СПРАВКА

1.2. История и топонимика исследуемого района.

Первые археологические свидетельства заселения территорий, входящих в пределы современного Санкт-Петербурга, известны в районе Лахты и Сестрорецкого разлива, и датируются периодом неолита и раннего железного века.

В 1922 г. сотрудником Лахтинской экскурсионной станции профессором П.В. Виттенбургом была открыта стоянка в Лахте. В 1923г. Б.Ф.Земляковым на памятнике были проведены небольшие раскопки, площадь которых точно неизвестна, и описана стратиграфия памятника. Стоянка расположена в северной части пос. Ольгино Приморского р-на Петербурга, на верхней площадке террасы высотой 5-5,5 м. над уровнем моря. Находки залегали под почвенно-дерновым слоем, слоем серого слоистого песка мощностью 20-30 см. и тонкой углистой прослойкой толщиной в 2-3 мм., прослеженной по всей вскрытой площади. Связаны находки со слоями краснобурого и лежащего под ним черного песка. Мощность культурного слоя составляла около 40 см., но местами увеличивалась до 90 см. Имеющиеся сейчас материалы Лахтинской стоянки представлены исключительно керамикой. Материалы хранятся в Государственном Эрмитаже (Герасимов 2003).

Племена, жившие в районе южного берега Финского залива, в том числе воль и ижора, вошли в IX в. в состав Новгородского государства. Территория будущего Санкт-Петербурга в новгородские времена находилась на землях Никольско-Ижорского и Спасско-Городненского погостов Ореховского уезда, входившего в состав Вотской пятины. Писцовая книга 1500 г. свидетельствует о том, что крестьяне выращивали рожь, овес, ячмень и лен. Было развито скотоводство, в некоторых погостах существенную роль играла охота. Рыбная ловля была развита в местностях, лежащих по берегам реки Невы. В XV веке с формированием централизованного Русского государства, к Московским землям были присоединены новгородские, в том числе Вотская пятина. «Освоение невских берегов – одна из проблем истории русского Северо-запада. Известно,

Инд. № подл.	Подп. и дата	Инд. № дубл.	Взам. инв. №	Подп. и дата	Инд. № инв.	Ли	Изм.	№ докум.	Подп.	Дата	42/03/2023-2023-ТО	Лист
												13

что, начиная с VIII–X вв., по Неве, проходил международный водный путь, связывавший Восточную Европу с Балтийским регионом. Однако на ее побережье практически не известны следы оседлости этого времени. Не выявлены здесь и археологические памятники более позднего времени – вплоть до XIV столетия» (Сорокин 2008: 351). Тем не менее Санкт-Петербург возник не на пустом месте, с середины XV в. известны поселения на территории современного города и его окрестностей. «Планировка современного Санкт-Петербурга и его пригородной зоны в значительной мере основывается на существовавшей веками стабильной системе поселений и дорог. Многие допетербургские дороги стали городскими улицами, а древние селения были первоначальной основой создания городских слобод, кварталов и усадеб. Санкт-Петербург создан на основе предшествовавшей ему системы расселения, стабильно существовавшей в древнерусские, новгородские, московские, шведские времена» (Семенцов 2003:20).

В XV в. острова дельты Невы относились к двум погостам Ореховецкого уезда Водской пятины - Спасско Городненскому и Никольскому Ижерскому.

В 7 км к северо-востоку от исследуемой территории располагалось селение Паркола, упоминаемое в Писцовой книге Водской пятины в 1500 году. В XVII веке здесь располагалась шведская мыза (обозначенная на картах 1662 года как Кабилуя), которую Пётр I подарил своей дочери Елизавете Петровне.

С конца XVI в. земли от Финского залива до Ладожского озера фактически перешли под управление Швеции. Территории Приневья были поделены на лены – Нотеборгский, Копорский и Корельский. В этот период происходил массовый отток православного населения на территорию России. На опустевшие земли приходило финское и шведское население, осваиваясь в заброшенных русских селениях. По опубликованным материалам Сауло Кепсу и по данным шведских описей и землемерных документов видно, что если до середины 1640-х - 1650-х гг. большинство поселений сохраняло традиционные русские названия, то с 1650-х - 1660-х гг. осуществлялись многочисленные замены старинных топонимов и гидронимов на новые, в основном финские. Проведенные в 1670-1680-е гг. шведским правительством землемерные работы демонстрируют освоенность этих

Инв. № подл.	Подп. и дата	Инв. № дубл.	Взам. инв. №	Подп. и дата	Ли	Изм.	№ докум.	Подп.	Дата	42/03/2023-2023-ТО	Лист
											14

земель. За время пребывания в составе Швеции население подверглось финнизации.

После окончания Северной войны ижорские земли вновь вошли в состав Российского государства. В 1703 г. на берегах Невы был основан город Санкт-Петербург.

После Северной войны, по условиям Ништадтского мирного договора 1721 г. Приневье и почти весь Карельский перешеек вошли в состав России.

Исторически исследуемая территория относится к землям деревни Шушары Пушкинского района Санкт-Петербурга.

Пушкинский район – административно-территориальная единица на юго-востоке Санкт-Петербурга, расположенная в южной части города.

Шушары – посёлок, внутригородское муниципальное образование в составе Пушкинского района Санкт-Петербурга. Название «Шушары» происходит от финского Suosaari — «остров среди болота», что и по наше время верно отражает характер исследуемой территории.

Период возникновения деревни не установлен, но известно, что во времена шведского владычества относилась к лютеранскому приходу Венйоки.

В 1838 году была открыта железнодорожная станция Шушары.

К 1838 году деревня Шушары принадлежит Ведомству Царскосельского Дворцового Правления, число жителей по ревизии: 160 м. п., 151 ж. п.

В пояснительном тексте к этнографической карте Санкт-Петербургской губернии П. И. Кёппена 1849 года записаны две смежные деревни Шушары:

- Suonsaari (Шушары), количество жителей на 1848 год: ингерманландцев-савакотов – 132 м. п., 127 ж. п., всего 259 человек
- Pitkälä (Шушары), количество жителей на 1848 год: ингерманландцев-савакотов – 20 м. п., 23 ж. п., всего 43 человека.

К 1856 году – деревня Шушары насчитывала дворов – 50, число душ – 171 м. п.

В 1929 году из двух молочных ферм был образован совхоз «Шушары» с овощемолочной специализацией. Совхоз «Шушары» поставлял качественную и

Инв. № подл.	Подп. и дата	Инв. № дубл.	Взам. инв. №	Подп. и дата	Ли	Изм.	№ докум.	Подп.	Дата	42/03/2023-2023-ТО	Лист
											15

дешевую продукцию в область и город. Неофициально поселок считался «аграрной столицей» Ленинградской области.

Территория Пулковское - исторический район в Пушкинском районе Санкт-Петербурга; историческая местность в южной части Санкт-Петербурга, при слиянии Пулковского и Петербургского шоссе в районе Дальней Рогатки, включающая в себя: поселение работников Пулковской обсерватории, территорию самой обсерватории ГАО РАН Московского района на Пулковских высотах и исторический район (микрорайон) Пулковское Пушкинского района с конгрессно-выставочным центром Экспофорум.

Деревня Пулково, по которой названа местность, впервые упоминается уже в Новгородской писцовой книге 1500 года среди сёл и деревень Ижорского погоста. До основания Петербурга здесь была мыза Пуркола, к которой по межеванию в 1711 году было приписано 10 финских деревень. В 1708 году Пётр I подарил мызу, в числе других, императрице Екатерине I, которая переселила ближайшую к усадьбе финскую деревню Пуркора, а её земли отдала русским крестьянам переведенцам (отсюда название Переведенская улица в историческом районе Пулковское входящего в состав этой местности) переселённым сюда из дворцовых сёл внутренних губерний России. Дома для крестьян, создаваемые по специальным образцовым проектам (отсюда название улицы Образцовая в Пулковском), были возведены в 1714 году. Так на месте у реки Пулковки и на краю «пулковского увала» возникла деревня Большое Пулково. Неподалёку, у подножия Пулковских высот, располагались деревни Галлерово, Толмачёво, Пески, Нижнее и Верхнее Коерово, Камень, Кискино, Глиняная Горка. На месте бывшего Пулковского отделения совхоза «Цветы» (Цветочного питомника на Пулковском шоссе) в те времена также находилась деревня Кокколево, к которой в настоящее время идет дорога от Петербургского шоссе через всю территорию Пулковского, которая была названа в честь этой деревни – Кокколевская.

При императрице Елизавете Петровне Пулковская мыза с селом Пулково была приписана к императорской резиденции – Сарской мызе (Царскому Селу). Отсюда возникло название улицы Сарицкая вдоль линии ж/д в Пулковском.

Инв. № подл.	Подп. и дата	Взам. инв. №	Подп. и дата	Инв. № дубл.	Подп. и дата	Инв. № подл.						Лист
							42/03/2023-2023-ТО					16
							Ли	Изм.	№ докум.	Подп.	Дата	

Перпендикулярно этой дороги в районе будущей ж/д станции с проектным названием 19 км проходила дорога, по которой отправлялись на соколиную охоту, отсюда современное название улицы Соколиная. Мыза использовалась в качестве подсобного хозяйства. При Екатерине II на Пулковской горе английский садовник Иоганн (Джон) Буш создал пейзажный парк.

Во второй половине XVIII века через Пулково был проложен тракт Санкт-Петербург – Царское Село, что способствовало росту поселения. В конце XVIII века здесь существовали две слободы: Большое Пулково (в настоящее время на этом месте находится исторический район Пулковское) с церковью Смоленской Божией Матери и кладбищем и слобода Подгорное Пулково.

После смерти Екатерины II Пулковская мыза пришла в запустение. На её территории, по распоряжению гоф-интендантской конторы, производилась выемка песка и добыча камня. В 1817 году Александр I отдал усадьбы в аренду пулковским крестьянам.

Во времена императора Николая I в окрестностях Пулкова нередко проходили военные манёвры. В 1839 году близ Пулкова была открыта Пулковская обсерватория.

1.2. Известные близлежащие объекты культурного наследия.

Согласно данным «Перечня объектов культурного наследия и выявленных объектов культурного наследия на территории Санкт-Петербурга» (актуальное обращение 24.03.2023 г.: https://kgior.gov.spb.ru/uchet/list_objects/) в пределах и в непосредственной близости от участка обследования археологические объекты культурного наследия отсутствуют.

На территории города Санкт-Петербурга памятники археологии эпохи хозяйственного освоения исследуемого участка на близлежащей территории не известны.

На территории Ленинградской области известны следующие археологические комплексы (по: Лапшин В.А. Археологическая карта Ленинградской области. Ч.1. Западные районы. Л., 1990 и Лапшин В.А.

Инв. № подл.	Подп. и дата	Инв. № дубл.	Взам. инв. №	Подп. и дата	Ли	Изм.	№ докум.	Подп.	Дата	42/03/2023-2023-ТО	Лист
											17

Археологическая карта Ленинградской области. Ч.2. Восточные и северные районы. Л., 1995):

1. Грунтовый могильник у деревни в поселки Войсковоро. Грунтовый могильник в поселке Войсковоро на левом берегу реки Ижора. При земляных работах были найдены мужское и женское с украшениями XII – XIII веков.

2. Средневековое селище Усть-Славянка.

3. Войсковоро-1. Тосненский район, пос. Войсковоро (в 100 м к югу от домов 1, 7, в 50 м к юго-востоку от дома 3а, в 80 м к западу от р. Ижоры), на несанкционированных земельных участках, под грунтовой дорогой и частично под автомобильной стоянкой. Средневековый могильник находился при въезде в пос. Войсковоро с востока (со стороны Ям-Ижоры) в 100 м к югу от дороги и домов 1, 3а, 7, в 120-140 м к востоку от школы (д.3) и церкви, в 100 м от р. Ижоры на краю ее коренного берега.

Вышеперечисленные объекты культурного наследия - известные памятники археологии находятся на значительном удалении (более 12 км) и не попадают в зону проектируемых работ.

В феврале 2023 года на сопредельном земельном участке (кадастровый номер: 78:42:1850206:6189) было проведено археологическое обследование (разведки) с целью проведения государственной историко-культурной экспертизы земельного участка по объекту: «Проектирование котельной по адресу: Российская Федерация, Санкт-Петербург, внутригородское муниципальное образование Санкт-Петербурга поселок Шушары, Пулковское, участок 11 (участок 2)». Площадь земельного участка - 0,19 га.

В ходе работ произведена фотофиксация современного состояния территории, визуальный осмотр и закладка археологических шурфов (выполнено два шурфа размерами 2х2 метра общей площадью 8 кв. м).

В результате работ объекты археологического наследия на территории, отводимой под строительство, не выявлены.

Инв. № подл.	Подп. и дата	Взам. инв. №	Инв. № дубл.	Подп. и дата	Ли	Изм.	№ докум.	Подп.	Дата	42/03/2023-2023-ТО	Лист
											18

1.3. Анализ картографического материала

В ходе архивно-библиографических исследований установлено, что непосредственно на территории исследуемого участка объекты археологического наследия и иные объекты культурного наследия ранее не фиксировались.

В ходе работ были проанализированы картографические материалы XVII – XX веков, характеризующие состояние исследуемого участка в разные эпохи:

Первые картографические данные о заселении территории Приневья отражаются в шведских картах XVII начала XVIII вв. На плане Беренгейма 1676 г. исследуемый участок остается неосвоенным (рис. 5, «Карта бывших губерний Иван-Города, Яма, Капорья и Нэтеборга», составлена в 1827 году под присмотром Генерал-Майора Шуберта по материалам, найденным в Шведских архивах). Деревня Пулково (швед. Pulkola) расположена значительно севернее.

Карта 1727 года – «Карта Ингерманландии», составлена на основе шведских картографических документов и карты А. Шхонбека, с добавлением новой российской топографической съемки (рис. 6). Территория обследования расположена между современными Пулковским и Московским шоссе на неосвоенном участке, к югу указана речка.

Поселение Шушары обозначено на карте Санкт-Петербургской губернии 1770 года («Карта Санкт-Петербургской губернии» авторства Я. Ф. Шмита (рис. 7) к востоку от территории обследования, к северу расположена деревня Pulkovo, к западу указана дорога.

Наиболее детальные планы с показанием окрестных селений пригородов Петербурга показаны на картах и планах середины –второй половины XIX в.

На «Этнографическая карте Санкт-Петербургской губернии» Петра Кёппена 1849 года обследуемый земельный участок остается пустым, как и в первой половине XX века (рис. 8-9).

На карте РККА Ленинградской области (километровка 1940 года) окружающая территория разбита на кварталы, образованные мелиоративными канавами, капитальные строения на участке отсутствуют (рис. 10).

На спутниковой карте Санкт-Петербурга 1966 года участок обследования

Изн. № подл.	Подп. и дата	Изн. № дубл.	Взам. изнв. №	Подп. и дата	Ли	Изм.	№ докум.	Подп.	Дата	42/03/2023-2023-ТО	Лист
											19

расположен посреди сельскохозяйственных полей к северу и востоку расположены значительные по площади ангары (рис. 11).

Таким образом, на основании анализа картографического материала можно сделать следующие выводы:

- трасса проектируемого объекта находится вне зоны активной хозяйственной деятельности человека вплоть до настоящего времени, на территории возможно обнаружение следов материальной культуры, связанных с сельскохозяйственной обработкой участка.

1.4. Основные выводы по разделу «Историческая справка»:

- территория обследования находилась вне зоны активного хозяйственного освоения вплоть до настоящего времени;
- известные археологические памятники находятся на значительном удалении (более 12 км) от участка производства работ.

Инв. № подл.	Подп. и дата	Инв. № дубл.	Взам. инв. №	Подп. и дата	Инв. № подл.	Ли	Изм.	№ докум.	Подп.	Дата	42/03/2023-2023-ТО	Лист
												20

2. ФИЗИКО-ГЕОГРАФИЧЕСКАЯ ХАРАКТЕРИСТИКА РАЙОНА РАБОТ

2.1. Геологическая история исследуемой территории

Геологическое строение территории Санкт-Петербурга обусловлено положением на стыке Балтийского кристаллического щита и Русской плиты. На всей территории развита мощная толща (до 1200 – 1300 м) верхнепротерозойских и палеозойских осадочных пород, образующая осадочный чехол Русской плиты. Они залегают наклонно, со слабым падением под углом 10 - 20' к юго-востоку и образуют северо-западное крыло гигантской пологой вогнутой складки – Московской синеклизы (впадины).

В палеозое 300-400 миллионов лет назад вся эта территория была покрыта морем. Осадочные отложения того времени – пески, супеси, глины с линзами ила или торфа – покрывают мощной толщей (свыше 200 метров) кристаллический фундамент, состоящий из гранитов, гнейсов и диабазов. Современный рельеф образовался в результате деятельности ледникового покрова (последнее Валдайское оледенение было 12 тысяч лет назад). После отступления ледника образовалось Литориновое море, уровень которого был на 7-9 м выше современного. 4 тысячи лет назад море отступило, и мели Финского залива превратились в острова. Долина сложена озёрно-ледниковыми и постледниковыми отложениями. Последние 2,5 тысячи лет рельеф почти не менялся.

В четвертичный период территория города неоднократно покрывалась материковыми льдами, деятельность которых сформировала современный рельеф. Рельеф области сформировался в результате длительного взаимодействия внутренних и внешних сил. Историю формирования области условно делят на три этапа:

1 этап - в доледниковое время вследствие неравномерного тектонического поднятия сформировался денудационно–тектонический рельеф;

2 этап - в четвертичное время территория несколько раз покрывалась ледниками, которые неоднократно стаивали;

Подп. и дата
Взам. инв. №
Инв. № дубл.
Подп. и дата
Инв. № подл.

Ли	Изм.	№ докум.	Подп.	Дата

42/03/2023-2023-ТО

Лист

21

3 этап - после стаивания последнего ледникового покрова и спуска озерно-ледниковых водоемов (последние 8 – 9 тысяч лет) развитие рельефа происходило под влиянием эррозионно-аккумулятивной деятельности рек, абразии и аккумуляции озерных и морских водоемов, эоловой деятельности, карстовых процессов и морфообразования. Значительное поднятие северного побережья Ладожского озера вызвало перемещение водных масс к югу и затопление южного побережья этого озера. Результатом такой трансгрессии явилось возникновение реки Невы (4,5 – 5 тыс. лет назад) м.

До основания Санкт-Петербурга значительная часть территории была заболочена и покрыта лесами.

Почти вся территория Санкт-Петербурга расположена на плоской низкой равнине, имеющей множество древних морских террас. Одна из наиболее известных – Литориновая, начинающаяся в районе станции метро «Автово» и протянувшаяся вдоль проспекта Стачек и всего Петергофского шоссе. Называется по названию Литоринового моря, существовавшего на месте современной Балтики около 7,5—4 тысяч лет назад. На территории центральной части города выделены три террасы Литоринового моря, уступами спускающиеся к Финскому заливу. Каждая из террас имела отличия в строении почвенного покрова и его компонентном составе. Исторический центр города расположен на первой, наиболее низкой, Литориновой морской террасе, которая расчленена рукавами реки Невы, образующими с островами обширную дельту. Почвообразование в дельте реки Невы отличалось высокой динамичностью, связанной с гидрологическим режимом реки и периодическими наводнениями. Каждое затопление открывало новую стадию в развитии почв, определяя специфику процессов синлитогенного почвообразования. В естественном почвенном покрове дельты Невы абсолютно доминировали аллювиальные серогумусовые глеевые почвы. В пределах города террасы сильно изменена человеком, пронизана улицами с интенсивным движением.

Средняя высота центра города над уровнем моря 5 м. Северные районы имеют высоту от 1 (болота Юнтоловского заказника) до 40 м (Поклонная гора).

Инв. № подл	Подп. и дата															
	Взам. инв. №															
	Инв. № дубл.															
	Подп. и дата															
<div style="display: flex; justify-content: space-between; align-items: center;"> <table border="1" style="border-collapse: collapse;"> <tr> <td style="width: 20px; height: 20px;"></td> <td style="width: 20px; height: 20px;"></td> <td style="width: 20px; height: 20px;"></td> <td style="width: 20px; height: 20px;"></td> <td style="width: 20px; height: 20px;"></td> </tr> <tr> <td>Ли</td> <td>Изм.</td> <td>№ докум.</td> <td>Подп.</td> <td>Дата</td> </tr> </table> <div style="text-align: center; flex-grow: 1;">42/03/2023-2023-ТО</div> <table border="1" style="border-collapse: collapse;"> <tr> <td style="width: 50px; text-align: center;">Лист</td> </tr> <tr> <td style="text-align: center;">22</td> </tr> </table> </div>										Ли	Изм.	№ докум.	Подп.	Дата	Лист	22
Ли	Изм.	№ докум.	Подп.	Дата												
Лист																
22																

Южные районы – от 5 до 18 м. И только в южных и кое-где в северных пригородах средняя высота рельефа составляет 50-60 м. Наивысшая точка в границах города находится на Дудергофских высотах и составляет 176 м. Самая низкая сухопутная точка находится в Кронштадте – Доковый бассейн со среднегодовой отметкой уровня воды в 11,4 м ниже нуля Кронштадтского футштока.

В палеозое вся эта территория была покрыта морями. Осадочные отложения того времени – песчаники, пески, глины, известняки – покрывают мощной толщей (свыше 200 метров) кристаллический фундамент, состоящий из гранитов, гнейсов и диабазов. Современный рельеф образовался в результате деятельности ледникового покрова (последнее Валдайское оледенение было 12 тысяч лет назад). После отступления ледника образовалось Литориновое море, уровень которого был на 7-9 м выше современного. 4 тысячи лет назад море отступило и образовалась долина реки Невы. Долина сложена озёрно-ледниковыми и постледниковыми отложениями. Последние 2,5 тысячи лет рельеф почти не менялся.

На наиболее возвышенных местах находились небольшие ареалы аллювиальных почв, в профиле которых заметны признаки альфегумусового процесса и подзолообразования.

В прибрежной зоне в результате деятельности прибоя и русловых процессов реки Невы береговая линия на протяжении тысячелетий постоянно изменялась, появлялись и исчезали мелкие заливы, острова меняли свою форму, увеличивались в размерах.

В краевых, как правило, западных, частях островов процессы абразии берега водами реки Невы и Финского залива препятствовали образованию полноразвитых аллювиальных почв. Здесь формировались слаборазвитые маршевые почвы.

2.2. Физико-географические характеристики

Санкт-Петербург расположен на северо-западе России, в пределах Приневской низменности, на прилегающем к устью реки Невы побережье Невской губы Финского залива и на многочисленных островах Невской дельты.

Инва. № подл.	Подп. и дата	Инва. № дубл.	Взам. инв. №	Подп. и дата	Ли	Изм.	№ докум.	Подп.	Дата	42/03/2023-2023-ТО	Лист
											23

Площадь территории города – 1439 кв. км, из них территория высокоплотной, почти сплошной застройки составляет 650 кв. км.

Климат Петербурга умеренный, переходный от умеренно-континентального к умеренно-морскому. Такой тип климата объясняется географическим положением и атмосферной циркуляцией характерной для Ленинградской области. Это обуславливается сравнительно небольшим количеством поступающего на земную поверхность и в атмосферу солнечного тепла.

Из-за небольшого количества солнечного тепла влага испаряется медленно. За год в Санкт-Петербурге бывает в среднем 62 солнечных дня. Поэтому, на протяжении большей части года преобладают дни с облачной, пасмурной погодой, рассеянным освещением. В городе наблюдаются так называемые Белые ночи, наступающие 25-26 мая, когда солнце опускается за горизонт не более чем на 9°, и вечерние сумерки практически сливаются с утренними. Заканчиваются белые ночи 16-17 июля. В общей сложности продолжительность белых ночей более 50 дней.

Для города характерна частая смена воздушных масс, обусловленная в значительной степени циклонической деятельностью. Летом преобладают западные и северо-западные ветры, зимой западные и юго-западные.

Общая протяжённость всех водотоков на территории Санкт-Петербурга достигает 282 км, а их водная поверхность составляет около 7 % всей площади. За время существования Санкт-Петербурга гидрологическая сеть города претерпела существенные изменения. Строительство города в низком болотистом месте потребовало сооружения каналов и прудов для осушения. Вынутая при этом земля использовалась для повышения поверхности. В конце XIX века дельта Невы состояла из 48 рек и каналов, образующих 101 остров. С течением времени по мере строительства города многие водоёмы теряли своё первоначальное значение, загрязнялись и засыпались. В XX веке в результате засыпки каналов, проток и рукавов число островов сократилось до 42-х.

Инв. № подл.	Подп. и дата					
	Взам. инв. №					
	Инв. № дубл.					
	Подп. и дата					
					42/03/2023-2023-ТО	Лист
						24
Ли	Изм.	№ докум.	Подп.	Дата		

Основная водная магистраль города – река Нева, которая впадает в Невскую губу Финского залива, относящегося к Балтийскому морю. Наиболее значительны рукава дельты: Большая и Малая Нева, Большая, Средняя и Малая Невки, Фонтанка, Мойка, Екатерингофка, Крестовка, Карповка, Ждановка, Смоленка, Пряжка, Кронверкский пролив; каналы – Морской канал, Обводный канал, канал Грибоедова, Крюков канал. Основные притоки Невы в черте города: слева – Ижора, Славянка, Мурзинка, справа – Охта, Чёрная речка. Крупнейшие острова в дельте Невы: Васильевский, Петроградский, Крестовский, Декабристов; крупнейший остров в Финском заливе – Котлин. Значительная часть территории Санкт-Петербурга расположена на высотах, не превышающих 1,2-3 м над уровнем моря. Эти районы города подвержены опасности наводнений, связанных главным образом с ветровым нагоном вод в восточной части Финского залива.

Через водные объекты города перекинуто около 800 мостов, в том числе 218 пешеходных.

Зелёные насаждения Санкт-Петербурга и пригородов вместе с водной поверхностью занимают около 40 % городской территории. Общая площадь зелёных насаждений превышает 31 тысячу га, в их числе 68 парков, 166 садов, 730 скверов, 232 бульвара, 750 озеленённых улиц. Парки города расположены в различных ландшафтных условиях: на нижней и верхней террасах побережья Финского залива (парки Стрельны, Петергофа и Ломоносова), моренной равнине (парки города Пушкина), камовых Холмах (Шуваловский парк, Осинвая Роща). Основу ряда парков составляют естественные леса, до сих пор сохранившие свой породный состав (Сосновка, Удельный парк). На окраинах города сохранились лесные массивы, оставшиеся от подзоны южной тайги: Юнтоловский заказник, Ржевский лесопарк, лесные островки вдоль реки Охты, Таллинского шоссе, между рекой Невой и железной дорогой на Москву.

Центральный район расположен в центральной исторической части Санкт-Петербурга. С севера и востока границей района является река Нева, южная граница проходит по Обводному каналу. Западная граница проходит от Дворцового моста, включает Дворцовую площадь, часть Адмиралтейского

Изн. № подл.	Подп. и дата	Изн. № дубл.	Взам. изн. №	Подп. и дата	Ли	Изм.	№ докум.	Подп.	Дата	42/03/2023-2023-ТО	Лист
											25

проспекта, всю Гороховую улицу, участок Загородного проспекта, Звенигородскую улицу и по ул. Константина Заслонова выходит на набережную Обводного канала.

Климат умеренный и влажный, переходный от морского к континентальному. Продолжительность дня меняется от 5 часов 51 минуты 22 декабря до 18 часов 50 минут 22 июня. Для города характерна частая смена воздушных масс, обусловленная деятельностью циклонов, которые проходят вдоль Финского залива, что приводит к большой изменчивости погоды, особенно осенью и зимой. Зима умеренно мягкая, с преобладанием умеренно морозной, преимущественно облачной погоды. Снежный покров устанавливается во второй половине ноября и держится до середины апреля. Весна поздняя и затяжная. Лето умеренно тёплое, со сменой солнечных и дождливых дней. Осень пасмурная и туманная. Осадков около 650 мм в год, преимущественно в июне-августе.

Средняя годовая относительная влажность воздуха около 80%, наибольшая в декабре (90%). Летом преобладают западные и северо-западные ветры, зимой западные и юго-западные. Климат Сестрорецка близок климату расположенного рядом Санкт-Петербурга. Финский залив, несмотря на мелководность, оказывает некоторое влияние на температурный режим территории. Летом, особенно в августе-сентябре, средняя температура воздуха здесь немного выше, чем в Санкт-Петербурге (на 0,5-0,8°), а зимой – ниже (на 0,5-0,6°). Несколько сильнее на побережье и ветры.

Большая часть территории покрыта хвойными лесами (сосновые и еловые) с примесью широколиственных пород и низинными болотами. Преобладают песчаные, на озёрных и аллювиальных песках - поверхностно-подзолистые в сочетании с торфянисто-подзолисто-глеевыми почвы.

Инв. № подл	Подп. и дата				
	Взам. инв. №				
	Инв. № дубл.				
	Подп. и дата				
42/03/2023-2023-ТО					Лист
Ли	Изм.	№ докум.	Подп.	Дата	26

- рекультивацию шурфов.

Применялся стандартный набор методов, используемых при археологических разведках: предварительные архивно-библиографические изыскания, визуальный осмотр местности, осмотр обнажений культурного слоя, поиск подъемного материала, шурфовка. Натурные полевые исследования проводились в виде осуществления пеших маршрутов на территории земельного участка. Вся исследуемая площадь была разбита на неравные квадраты со сторонами не более 20 метров и пройдена пешими маршрутами по линии сетки квадратов. Все участки детально фиксировались (фото, описание, привязка к карте) (рис. 3-4, 12-29). При прохождении маршрутов с целью обнаружения выходов культурного слоя и артефактов осматривались встречающиеся обнажения грунта естественного и антропогенного происхождения. На перспективном для обнаружения памятников археологии участке производилась закладка шурфа, ориентированного по сторонам света, направленного на поиск культурного слоя и древних артефактов. Место расположения шурфа было обусловлено геоморфологическим состоянием местности и степенью освоенности обследуемой территории, и определялось с таким расчетом, чтобы обеспечить полное выявление и определение границ всех объектов археологического наследия, попадающих в пределы обследуемых земельных участков, с учетом существующих методических рекомендаций 1 шурф на 1 га (при площадных обследованиях). Размеры шурфа 2x2 м. Всего в границах обследования для выявления объектов археологического наследия был заложен 1 разведывательный шурф общей площадью 4 кв. м. Разборка грунта в процессе шурфовки производилась вручную по стратиграфическим слоям с разнородными культурными прослойками и соответствующим им общим планиграфическим горизонтам фиксации. Для выявления структуры плотных поверхностей и удаления грунта в стесненных условиях при расчистке использовались щетки, кисти и совки. Глубина шурфа включала всю толщу напластований, осуществлялась контрольная прокопка верхней части археологически стерильного слоя, подстилающего почвенный горизонт (материка). Разведочный

Инв. № подл.	Подп. и дата	Взам. инв. №	Инв. № дубл.	Подп. и дата						42/03/2023-2023-ТО	Лист 28
					Ли	Изм.	№ докум.	Подп.	Дата		

шурф документировался, в том числе фотографически, и фиксировался дневниковыми записями.

Координаты, определенные в зависимости от внешних условий приема с точностью 2-5 см, даются в местной системе координат МСК-1964 СПб ГОСТ 51794-2008 в метрах.

Для картирования рекогносцировочного шурфа, выявленных объектов и общевидовых фотографий ландшафтной ситуации использованы имеющиеся в распоряжении экспедиции растровые карты масштаба 1:50000 и 1:100000 в формате JPG, а также топографический план масштаба 1:500 в формате DWG, предоставленный заказчиком. Привязка шурфа на участке землеотвода к системе мировых координат произведена с помощью портативных приборов глобального позиционирования Garmin GPSMAP CSx 60. Географические координаты (широта, долгота), определенные в зависимости от внешних условий приема с точностью 5-20 м, с помощью встроенных в геоинформационную систему QGIS программных алгоритмов географические координаты переведены в местную систему координат МСК-1964 Санкт-Петербург. Основные этапы работ фиксировались с помощью цифровых фотоаппаратов с разрешением не менее 5 Мрх. Для указания масштаба и ориентации по сторонам света при фотографировании использовался набор телескопических реек длиной 4 м с сантиметровыми делениями, двухцветная стрелка «север». Все высотные отметки на планах и разрезах представлены в Балтийской системе высот (далее БС).

После окончания разведочных работ шурф рекультивировался, что подтверждается фотографически.

Инв. № подл	Подп. и дата					
	Взам. инв. №					
	Инв. № дубл.					
	Подп. и дата					
	Инв. № подл					
Ли	Изм.	№ докум.	Подп.	Дата	42/03/2023-2023-ТО	Лист 29

4. ПОЛЕВЫЕ ИССЛЕДОВАНИЯ

Земельный участок по адресу: Санкт-Петербург, поселок Шушары, Пулковское, участок 11 (участок 4)» (кадастровый номер: 78:42:1850206:7744) расположен в южной части Санкт-Петербурга, в центре административных границ внутригородского муниципального образования Шушары (рис. 1-4).

На первом этапе полевых исследований был проведен визуальный осмотр территории, произведена фотофиксация современного состояния местности (рис. 12-29).

Площадь земельного участка – 1,9 га. Участок имеет подпрямоугольную форму, расположен под углом 90 градусов к сторонам света и вытянут по линии северо-восток – юго-запад. Максимальные размеры – 178x112 метров.

С юго-запада и юго-востока участок ограничен мелиоративными канавами. С запада расположены сельскохозяйственные поля. С восточной стороны расположен жилой массив «Образцовый квартал», с севера – складские территории.

Согласно сводному плану сетей, предоставленному заказчиком производства работ, на территории обследования отсутствуют подземные сети коммуникаций.

Капитальные и временные сооружения на участке отсутствуют.

В период проведения археологического обследования строительные и иные земляные работы на участке не ведутся. При этом восточная часть территории используется под временное складирование сыпучих материалов при строительстве здания общеобразовательной школы внутри территории ЖК «Образцовые кварталы».

Высотные отметки дневной поверхности варьируются в пределах от 53,50 до 55 м БС. Урез воды в мелиоративных канавах находится на уровне около 52,0 м БС

Растительность на участке представлена полевой травой, кустарники и деревья отсутствуют. На момент проведения обследования почвенный слой значительно подтоплен.

Изн. № подл.	Подп. и дата	Изн. № дубл.	Взам. изнв. №	Подп. и дата	Ли	Изм.	№ докум.	Подп.	Дата	42/03/2023-2023-ТО	Лист
											30

В условиях отсутствия снежного покрова и растительности в ходе визуального было произведено сплошное визуальное обследование земельного участка на предмет поиска подъемного материала и признаков наличия значимого культурного слоя. В результате визуального осмотра установлено:

1. Грунт по всей площади земельного участка в недавнем прошлом был спланирован крупной строительной техникой или замещен – дерновый и почвенный слой практически отсутствуют, в грунте фиксируется современный строительный и бытовой мусор. Проведение земляных работ на участке подтверждается аэрофотоснимком 2022 года (рис. 3, google.ru).
2. По всей площади участка в грунте фиксируются многочисленные кости животных (крупного рогатого скота) со следами антропогенного воздействия.
3. Подъемный материал (археологические артефакты) и признаки наличия значимого культурного слоя не зафиксированы.
4. В восточной части участка расположены отвалы сыпучих строительных материалов.

Шурф 1 (рис. 3-4, 30-41).

Шурф 1 заложен в центре западной части участка обследования на относительно ровном участке с дерновым покрытием.

Координаты центра шурфа:

Каталог координат археологических шурфов МСК-1964 г. Санкт-Петербург		
№	X	Y
1	74169.461	116103.614

Высотная отметка центра шурфа – 54,20 м БС.

Размеры – 2х2 м, площадь – 4 кв. м. Шурф ориентирован по сторонам света

До начала работ площадь шурфа была задернована.

Стратиграфия шурфа (по северной стенке):

1. Современный дерновый слой мощностью до 5 см.
2. Темно-серо-коричневая мешаная супесь (переотложенный почвенный пахотный слой или привезенный грунт) с линзами материковой супеси – мощностью до 60 см.

Инд. № подл.	Подп. и дата	Инд. № дубл.	Взам. инв. №	Подп. и дата	Ли	Изм.	№ докум.	Подп.	Дата	42/03/2023-2023-ТО	Лист
											31

3. Слой темно-серой гумусированной супеси с древесным тленом и многочисленными рубленными фрагментами костей крупного рогатого скота – около 10 см.

4. Темно-серо-коричневая мешаная супесь (аналогичная верхнему горизонту) с линзами материковой супеси мощностью от 10 до 30 см.

5. Материк – плотная желто-серая супесь/суглинок фиксируется на уровне - 95 см от дневной поверхности. Материк прокопан по всей площади шурфа на глубину 5 см.

Общая глубина исследований – 100 см.

В ходе работ в заполнении шурфа зафиксирован современный бытовой мусор (полиэтилен), кирпичный бой, значимый культурный слой не выявлен. По всей толще культурных напластований фиксируются фрагменты рубленых костей животных. Можно сделать предварительный вывод о том, что в недавнем прошлом территория использовалась для захоронения отходов мясного производства – грунт на участке обследования был, по всей видимости снят и перемещен, на территории размещены отходы мясного производства в виде рубленых костей животных, после чего произведена обратная засыпка грунтом и нивелировка территории в целях дальнейшего использования участка в нуждах сельского хозяйства.

Ниже горизонта с костными останками зафиксирован слой мешаной супеси, который может представлять собой как пахотный слой, так и перемещенный отвал грунта.

В уровне материковой поверхности фиксируются морозобойные трещины и следы распашки территории (параллельные следы борозд в материке, пересекающие площадь шурфа в направлении юго-запад – северо-восток).

После окончания работ шурф был рекультивирован до уровня дневной поверхности на момент начала работ.

В результате работ в заполнении шурфов зафиксирован гумусированный почвенный слой сформированный, по всей видимости, в начале XXI века в период использования территории в нуждах сельского хозяйства. Характер культурных

Инв. № подл.	Подп. и дата					
	Взам. инв. №					
	Инв. № дубл.					
	Подп. и дата					
	Инв. № подл.					
Ли	Изм.	№ докум.	Подп.	Дата	42/03/2023-2023-ТО	Лист 32

напластований позволяет предположить интенсивную тракторную распашку в недавнем прошлом.

Инв. № подл.	Подп. и дата				Инв. № дубл.	Взам. инв. №				Подп. и дата
	Подп. и дата					Взам. инв. №				
Ли	Изм.	№ докум.	Подп.	Дата	42/03/2023-2023-ТО					Лист
										33


ЗАКЛЮЧЕНИЕ

В ходе выполнения научно-исследовательских археологических работ в виде историко-культурного научного археологического обследования (разведки) с целью проведения государственной историко-культурной экспертизы земельного участка по адресу: Санкт-Петербург, поселок Шушары, Пулковское, участок 11 (участок 4)» (кадастровый номер: 78:42:1850206:7744) была обследована площадь 1,9 Га, заложен 1 разведочный шурф общей площадью 4 кв. м.

В результате проведенных работ можно сделать следующие выводы:

1. Исследуемый участок находится на значительном удалении от всех известных сохранившихся объектов культурного наследия.
2. Почвенный слой характерен для незастроенных участков южных районов Санкт-Петербурга, ранее использовавшихся в сельском хозяйстве. По всей видимости, в недавнем прошлом на обследуем участке производилось захоронение отходов мясного производства (рубленые кости крупного рогатого скота).
3. На исследуемой территории в границах проектирования объектов культурного (археологического) наследия не выявлено. Объекты, обладающие признаками объекта культурного наследия, отсутствуют.

Таким образом, на территории земельного участка по адресу: Санкт-Петербург, поселок Шушары, Пулковское, участок 11 (участок 4)» объекты культурного наследия, включенные в Единый Государственный реестр памятников истории культуры Российской Федерации, отсутствуют. Объектов культурного (археологического) наследия не выявлено. Объекты, обладающие признаками объекта культурного наследия, отсутствуют.

 к.и.н. Н.Ф. Соловьева

Подп. и дата
Взам. инв. №
Инв. № дубл.
Подп. и дата
Инв. № подл

Ли	Изм.	№ докум.	Подп.	Дата	42/03/2023-2023-ТО	Лист 34
----	------	----------	-------	------	--------------------	------------

СПИСОК ИСТОЧНИКОВ И ЛИТЕРАТУРЫ

1. Бюллетень Института истории материальной культуры РАН. [№] 1 (охранная археология) / науч. ред. Н. Ф. Соловьёва ; ИИМК РАН. – СПб.: Изд-во ИПК «КОСТА», 2010. – 196 с. : ил.
2. Лапшин В.А. Археологическая карта Ленинградской области. Ч.1. Западные районы. Л., 1990.
3. Лапшин В.А. Археологическая карта Ленинградской области. Ч.2. Восточные и северные районы. Л., 1995.
4. Лапшин В.А. Отчет о разведке в западных районах области в 1985 г. – Архив ИИМК, Ф.35, оп.1, 1985, дело 61. Альбом иллюстраций - дело 62.
5. Лапшин В.А. Разведка в Ленинградской области. 1986 - Архив ИИМК, Ф.35 (ЛОИА), 1986, №65.
6. Лапшин В.А. Краткий отчет об археологическом обследовании трассы нефтепровода БТС-2, проведенном на территории Ленинградской области (Лужский, Тосненский, Кировский, Всеволожский и Выборгский районы) в 2007 году. СПб., 2008.
7. Семенцов С.В. Развитие Приневья и Приладожья в VIII-XVII вв. – основа создания Санкт-Петербурга и всей санкт-петербургской агломерации// Елагинские чтения. Выпуск 1. СПб. 2003.
8. Селин А. А. К исторической топографии Невского устья // Древние культуры Центральной Азии и Санкт-Петербург, 1998. СПб. С. 269-272.
9. Сорокин П. Е. Археологические исследования и проблемы сохранения культурного слоя на территории Санкт-Петербурга // Археология Петербурга, 1996. № 1. СПб.
10. Сорокин П. Е. Ландскрона, Невское устье, Ниеншанц, 2001. СПб.
11. Сорокин П.Е. О системе расселения в Приневье в допетровское время //Сельская Русь в IX–XVI вв. М. 2008.

Электронные ресурсы:

<http://мошущары.рф> - Официальный сайт внутригородского муниципального образования Санкт-Петербурга «Поселок Шушары»

Подп. и дата									
Взам. инв. №									
Инв. № дубл.									
Подп. и дата									
Инв. № подл.									
42/03/2023-2023-ТО									Лист
Ли	Изм.	№ докум.	Подп.	Дата					35

<https://dlib.rsl.ru/> - официальный сайт Российской Государственной библиотеки

<http://www.aroundspb.ru/karty> - сайт «Окрестности Петербурга»

<http://www.etomesto.ru> – сайт «Это Место»

<http://nwaе.spbu.ru/?0-200606> – сайт Северо-западной археологической экспедиции

Инв. № подл.	Подп. и дата
Инв. № дубл.	Взам. инв. №
Подп. и дата	Подп. и дата

Ли	Изм.	№ докум.	Подп.	Дата
----	------	----------	-------	------

42/03/2023-2023-ТО

Лист

36

СПИСОК ИЛЛЮСТРАЦИЙ

Рис. 1. Шушары, КН:78:42:1850206:7744-2023. Территория проведения работ на фрагменте карты Санкт-Петербурга и Ленинградской области.

Рис. 2. Шушары, КН:78:42:1850206:7744-2023. Границы проектируемого объекта на фрагменте карты Санкт-Петербурга.

Рис. 3. Шушары, КН:78:42:1850206:7744-2023. Территория обследования с указанием точек фотофиксации и мест производства археологических шурфов на аэрофотоснимке (google.com).

Рис. 4. Шушары, КН:78:42:1850206:7744-2023. Территория обследования с указанием точек фотофиксации и мест производства археологических шурфов на топоплане.

Рис. 5. Шушары, КН:78:42:1850206:7744-2023. Место производства работ (обозначено синим) на карте 1676 года.

Рис. 6. Шушары, КН:78:42:1850206:7744-2023. Место производства работ (обозначено синим) на карте 1727 года.

Рис. 7. Шушары, КН:78:42:1850206:7744-2023. Место производства работ (обозначено синим) на карте 1770 года.

Рис. 8. Шушары, КН:78:42:1850206:7744-2023. Место производства работ (обозначено синим) на карте 1849 года.

Рис. 9. Шушары, КН:78:42:1850206:7744-2023. Место производства работ (обозначено синим) на карте 1925 года.

Рис. 10. Шушары, КН:78:42:1850206:7744-2023. Место производства работ (обозначено синим) на карте 1940 года.

Рис. 11. Шушары, КН:78:42:1850206:7744-2023. Место производства работ на спутниковой карте Ленинграда 1966 года (обозначено синим).

Рис. 12. Шушары, КН:78:42:1850206:7744-2023. Точка фотофиксации 1, вид на юго-восток.

Рис. 13. Шушары, КН:78:42:1850206:7744-2023. Точка фотофиксации 1, вид на северо-восток.

Илл. № подл.	Подп. и дата	Изм. №	Изм. № дубл.	Изм. №	Подп. и дата	Ли	Изм.	№ докум.	Подп.	Дата	42/03/2023-2023-ТО	Лист
												37

Рис. 14. Шушары, КН:78:42:1850206:7744-2023. Точка фотофиксации 2, вид на юго-запад.

Рис. 15. Шушары, КН:78:42:1850206:7744-2023. Точка фотофиксации 2, вид на юго-восток.

Рис. 16. Шушары, КН:78:42:1850206:7744-2023. Точка фотофиксации 2, вид на восток.

Рис. 17. Шушары, КН:78:42:1850206:7744-2023. Точка фотофиксации 2, вид на северо-восток.

Рис. 18. Шушары, КН:78:42:1850206:7744-2023. Точка фотофиксации 3, вид на северо-запад.

Рис. 19. Шушары, КН:78:42:1850206:7744-2023. Точка фотофиксации 3, вид на северо-восток.

Рис. 20. Шушары, КН:78:42:1850206:7744-2023. Точка фотофиксации 3, вид на юг.

Рис. 21. Шушары, КН:78:42:1850206:7744-2023. Точка фотофиксации 3, вид на запад.

Рис. 22. Шушары, КН:78:42:1850206:7744-2023. Точка фотофиксации 4, вид на запад.

Рис. 23. Шушары, КН:78:42:1850206:7744-2023. Точка фотофиксации 4, вид на юго-запад.

Рис. 24. Шушары, КН:78:42:1850206:7744-2023. Точка фотофиксации 4, вид на северо-запад.

Рис. 25. Шушары, КН:78:42:1850206:7744-2023. Точка фотофиксации 4, вид на северо-восток.

Рис. 26. Шушары, КН:78:42:1850206:7744-2023. Точка фотофиксации 5, вид на север.

Рис. 27. Шушары, КН:78:42:1850206:7744-2023. Точка фотофиксации 5, вид на запад.

Рис. 28. Шушары, КН:78:42:1850206:7744-2023. Точка фотофиксации 6, вид на северо-восток.

Подп. и дата
Взам. инв. №
Инв. № дубл.
Подп. и дата
Инв. № подл.

Ли	Изм.	№ докум.	Подп.	Дата

42/03/2023-2023-ТО

Лист

38

Рис. 29. Шушары, КН:78:42:1850206:7744-2023. Точка фотофиксации 6, вид на север.

Рис. 30. Шушары, КН:78:42:1850206:7744-2023. Местоположение шурфа 1, вид на север.

Рис. 31. Шушары, КН:78:42:1850206:7744-2023. Шурф 1, дневная поверхность, вид на север.

Рис. 32. Шушары, КН:78:42:1850206:7744-2023. Шурф 1, фиксация по уровню материковой поверхности, вид на северо-запад.

Рис. 33. Шушары, КН:78:42:1850206:7744-2023. Шурф 1, фиксация по уровню материковой поверхности, вид на север.

Рис. 34. Шушары, КН:78:42:1850206:7744-2023. Шурф 1, северная стенка.

Рис. 35. Шушары, КН:78:42:1850206:7744-2023. Шурф 1, фиксация по уровню материковой поверхности, вид на восток.

Рис. 36. Шушары, КН:78:42:1850206:7744-2023. Шурф 1, восточная стенка.

Рис. 37. Шушары, КН:78:42:1850206:7744-2023. Шурф 1, фиксация по уровню материковой поверхности, вид на юг.

Рис. 38. Шушары, КН:78:42:1850206:7744-2023. Шурф 1, южная стенка.

Рис. 39. Шушары, КН:78:42:1850206:7744-2023. Шурф 1, фиксация по уровню материковой поверхности, вид на запад.

Рис. 40. Шушары, КН:78:42:1850206:7744-2023. Шурф 1, западная стенка.

Рис. 41. Шушары, КН:78:42:1850206:7744-2023. Шурф 1 после рекультивации, вид на север.

Инв. № подл.	Подп. и дата					
	Взам. инв. №					
	Инв. № дубл.					
	Подп. и дата					
	Инв. № подл.					
Ли	Изм.	№ докум.	Подп.	Дата	42/03/2023-2023-ТО	Лист
						39

АЛЬБОМ ИЛЛЮСТРАЦИЙ

Инев. № подл.	Подп. и дата	Инев. № дубл.	Взам. инв. №	Подп. и дата

Ли	Изм.	№ докум.	Подп.	Дата

42/03/2023-2023-ТО

Лист

40

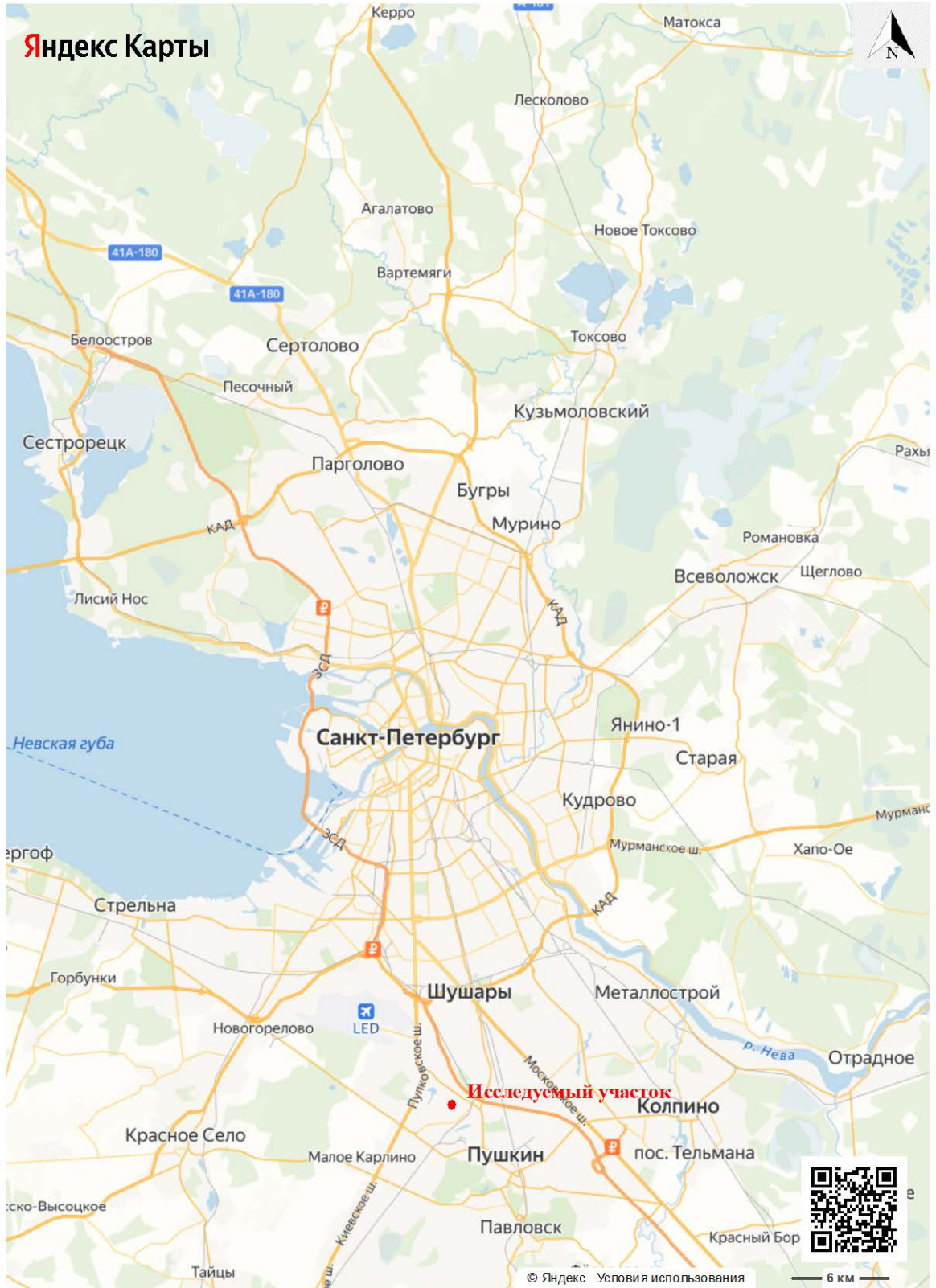


Рис. 1. Шушары, КН:78:42:1850206:7744-2023. Территория проведения работ на фрагменте карты Санкт-Петербурга и Ленинградской области.

Подп. и дата
Взам. инв. №
Инв. № дубл.
Подп. и дата
Инв. № подл.

Ли	Изм.	№ докум.	Подп.	Дата

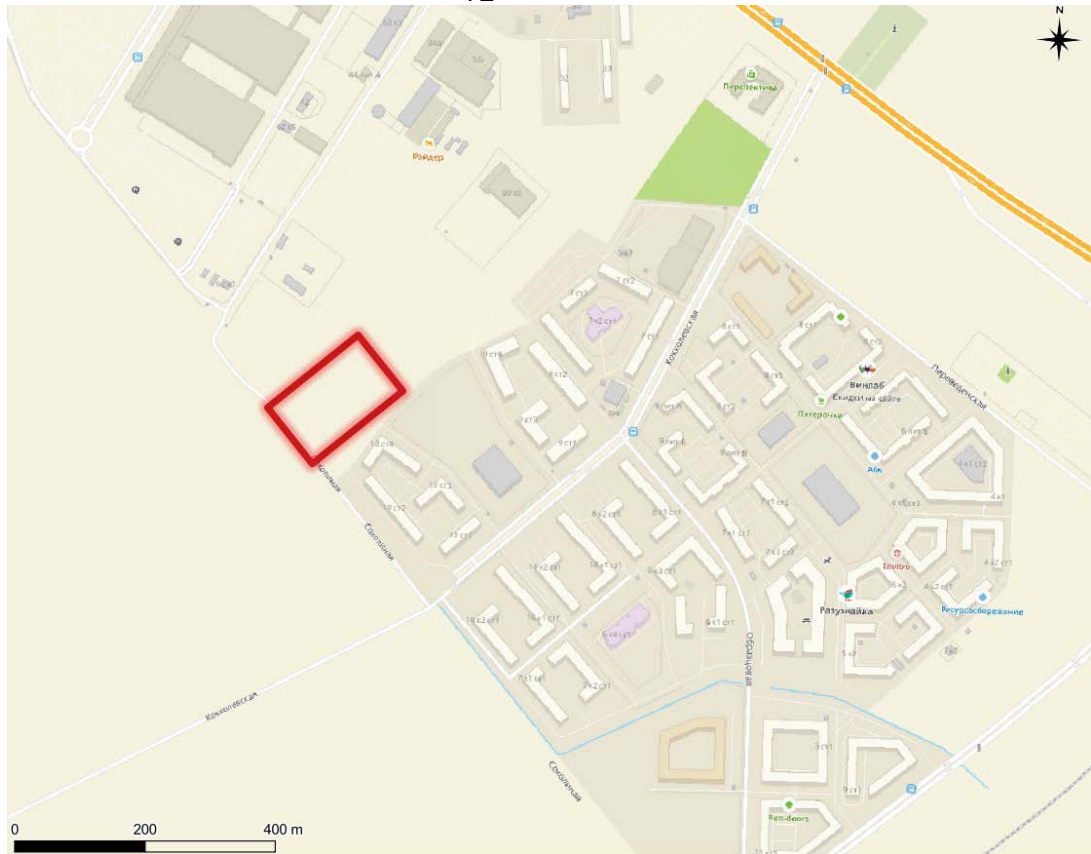


Рис. 2. Шушары, КН:78:42:1850206:7744-2023. Границы проектируемого объекта на фрагменте карты Санкт-Петербурга.

Инв. № подл.	Подп. и дата	Инв. № дубл.	Взам. инв. №	Подп. и дата	Инв. № подл.	Ли	Изм.	№ докум.	Подп.	Дата	42/03/2023-2023-ТО	Лист
												42

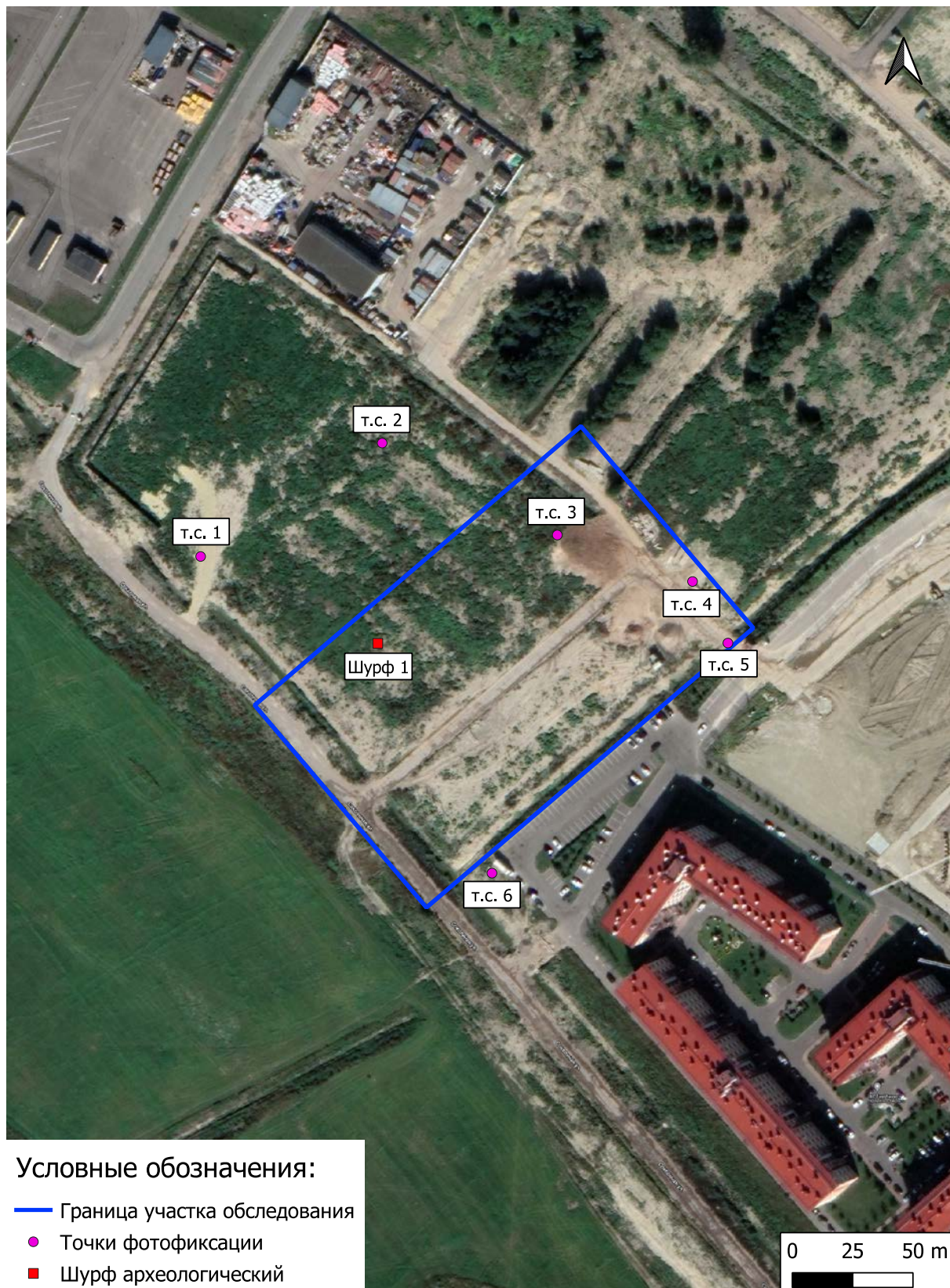


Рис. 3. Шушары, КН:78:42:1850206:7744-2023. Территория обследования с указанием точек фотофиксации и мест производства археологических шурфов на аэрофотоснимке (google.com).

Подп. и дата
Взам. инв. №
Инв. № дубл.
Подп. и дата
Инв. № подл.

Ли	Изм.	№ докум.	Подп.	Дата

42/03/2023-2023-ТО

Лист

43

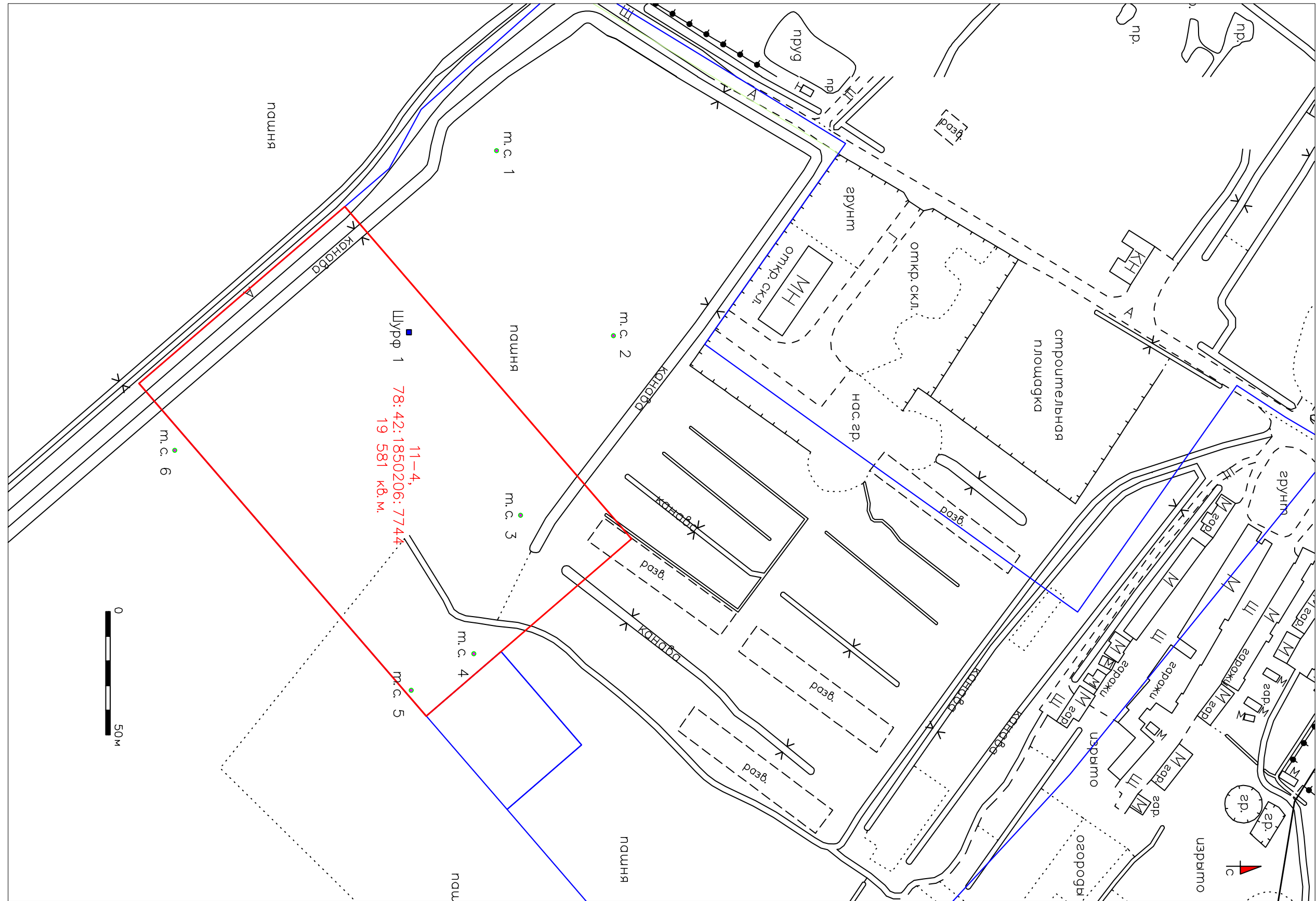


Рис. 4. Шушары, КН:78:42:1850206:7744-2023. Территория обследования с указанием точек фотофиксации и мест производства археологических шурфов на топоплане.

Ли	Изм.	№ докум.	Подп.	Дата

42/03/2023-2023-ТО

Лист

44

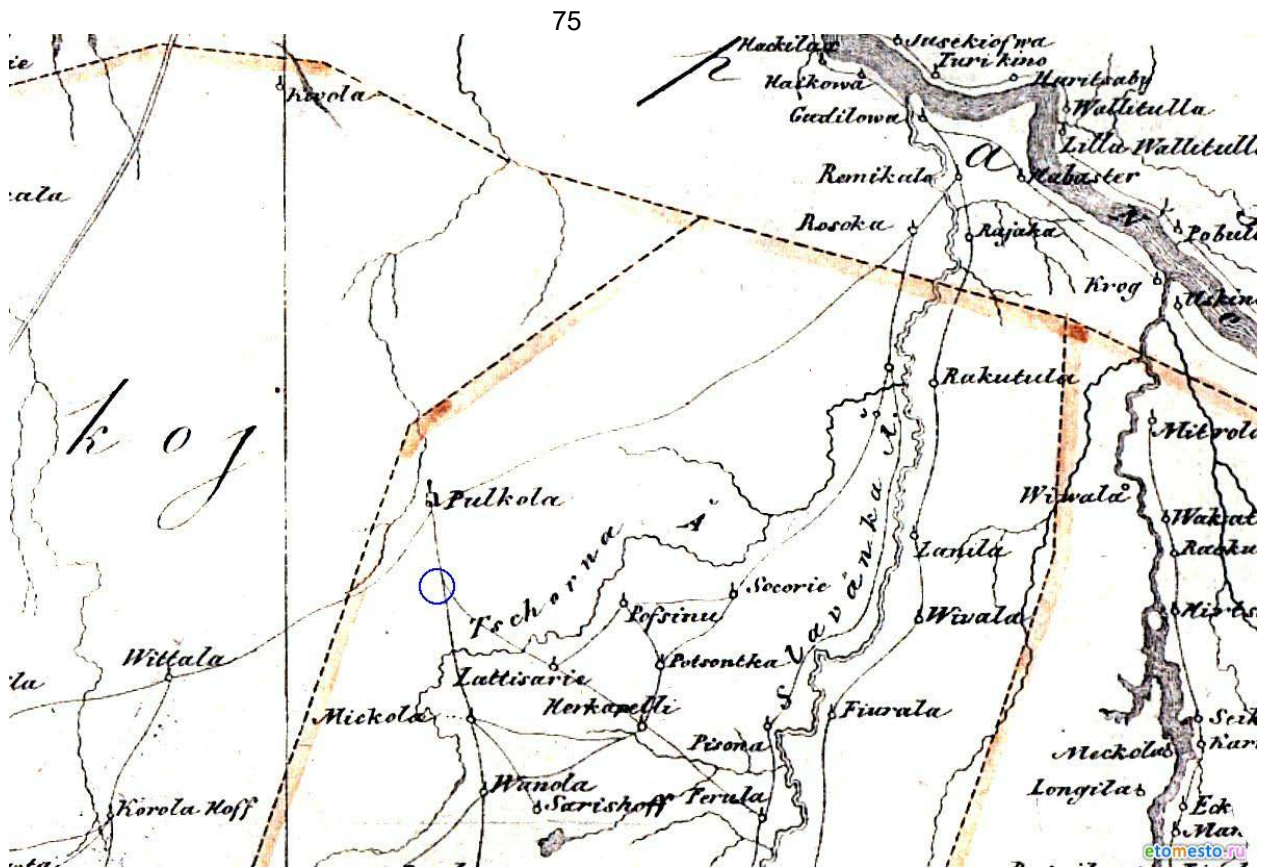


Рис. 5. Шушары, КН:78:42:1850206:7744-2023. Место производства работ (обозначено синим) на карте 1676 года.



Рис. 6. Шушары, КН:78:42:1850206:7744-2023. Место производства работ (обозначено синим) на карте 1727 года.

Ине. № подл.	Подп. и дата
Ине. № дубл.	Взам. инв. №
Ине. № подл.	Подп. и дата
Ине. № подл.	Подп. и дата



Рис. 7. Шушары, КН:78:42:1850206:7744-2023. Место производства работ (обозначено синим) на карте 1770 года.



Рис. 8. Шушары, КН:78:42:1850206:7744-2023. Место производства работ (обозначено синим) на карте 1849 года.

Подп. и дата	
Взам. инв. №	
Инв. № дубл.	
Подп. и дата	
Инв. № подл.	

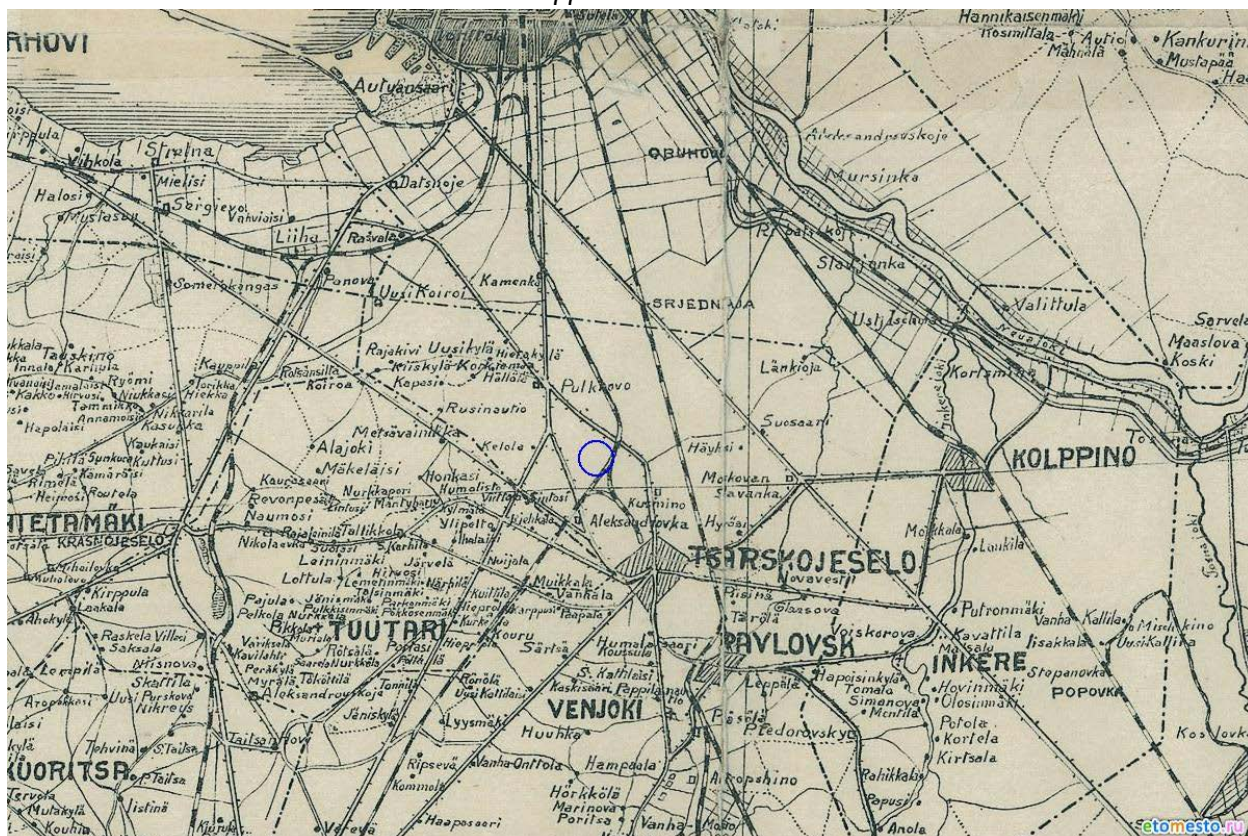


Рис. 9. Шушары, КН:78:42:1850206:7744-2023. Место производства работ (обозначено синим) на карте 1925 года.

Инв. № подл.	
Подп. и дата	
Инв. № дубл.	
Взам. инв. №	
Подп. и дата	
Инв. № подл.	

Ли	Изм.	№ докум.	Подп.	Дата

42/03/2023-2023-ТО

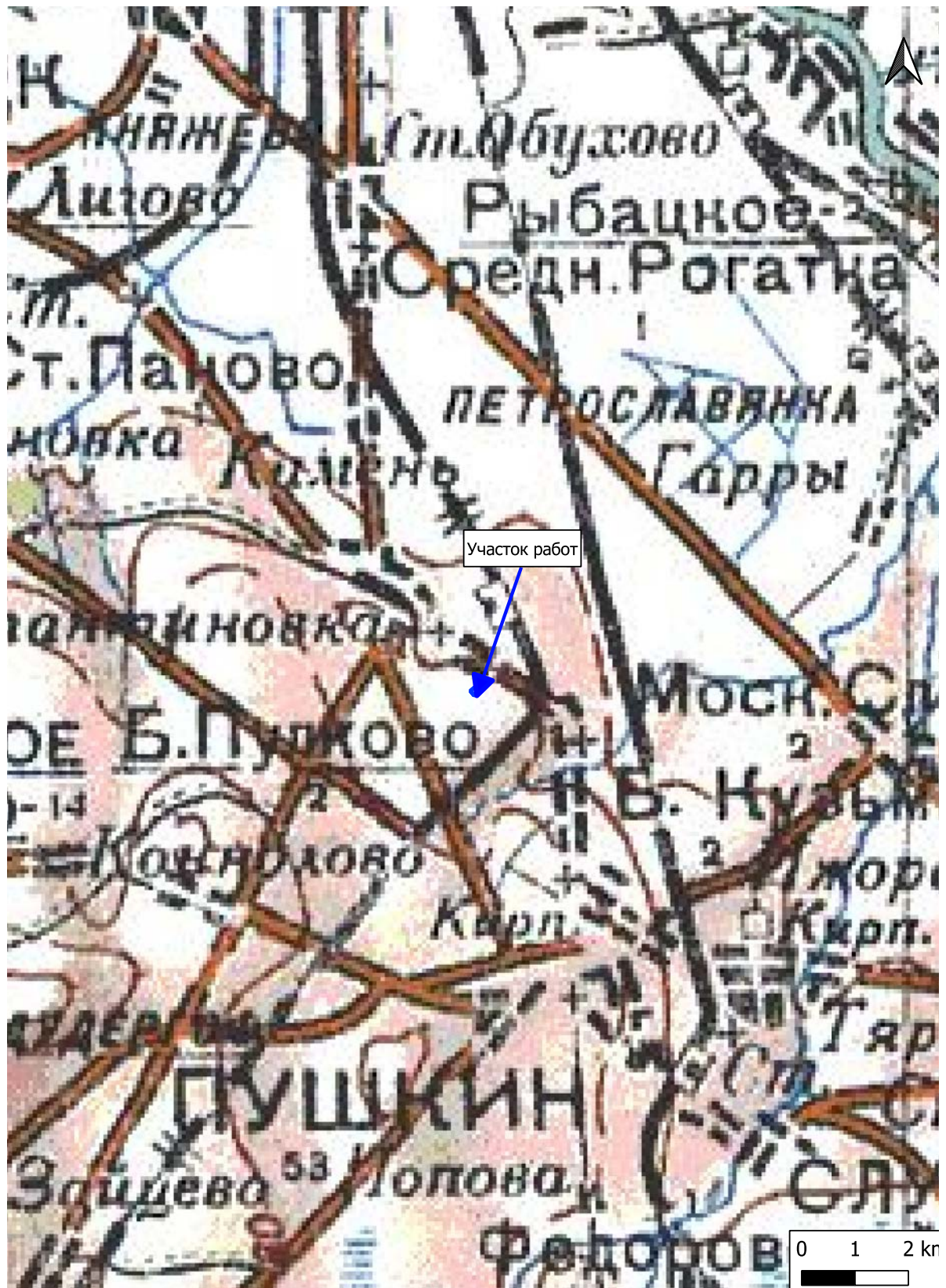


Рис. 10. Шушары, КН:78:42:1850206:7744-2023. Место производства работ (обозначено синим) на карте 1940 года.

Подп. и дата

Взам. инв. №

Инв. № дубл.

Подп. и дата

Инв. № подл.

Ли Изм. № докум. Подп. Дата

42/03/2023-2023-ТО

Лист

48




Рис. 11. Шушары, КН:78:42:1850206:7744-2023. Место производства работ на спутниковой карте Ленинграда 1966 года (обозначено синим).

Инва. № подл.	Подп. и дата
Инва. № дубл.	Взам. инв. №
Инва. № подл.	Подп. и дата
Инва. № подл.	Подп. и дата

Ли	Изм.	№ докум.	Подп.	Дата

42/03/2023-2023-ТО

Лист

49



Рис. 12. Шушары, КН:78:42:1850206:7744-2023. Точка фотофиксации 1, вид на юго-восток.



Рис. 13. Шушары, КН:78:42:1850206:7744-2023. Точка фотофиксации 1, вид на северо-восток.

Инва. № подл.	Подп. и дата
Инва. № дубл.	Взам. инв. №
Подп. и дата	Подп. и дата

Ли	Изм.	№ докум.	Подп.	Дата

42/03/2023-2023-ТО

Лист

50



Рис. 14. Шушары, КН:78:42:1850206:7744-2023. Точка фотофиксации 2, вид на юго-запад.



Рис. 15. Шушары, КН:78:42:1850206:7744-2023. Точка фотофиксации 2, вид на юго-восток.

Инва. № подл.	Подп. и дата
Инва. № дубл.	Взам. инв. №
Подп. и дата	Подп. и дата

Ли	Изм.	№ докум.	Подп.	Дата

42/03/2023-2023-ТО

Лист

51



Рис. 16. Шушары, КН:78:42:1850206:7744-2023. Точка фотофиксации 2, вид на восток.



Рис. 17. Шушары, КН:78:42:1850206:7744-2023. Точка фотофиксации 2, вид на северо-восток.

Инва. № подл.	Подп. и дата
Инва. № дубл.	Взам. инв. №
Подп. и дата	
Инва. № подл.	

Ли	Изм.	№ докум.	Подп.	Дата

42/03/2023-2023-ТО

Лист

52



Рис. 18. Шушары, КН:78:42:1850206:7744-2023. Точка фотофиксации 3, вид на северо-запад.



Рис. 19. Шушары, КН:78:42:1850206:7744-2023. Точка фотофиксации 3, вид на северо-восток.

Инва. № подл	Подп. и дата
Инва. № дубл.	Взам. инв. №
Подп. и дата	Подп. и дата

Ли	Изм.	№ докум.	Подп.	Дата

42/03/2023-2023-ТО

Лист

53



Рис. 20. Шушары, КН:78:42:1850206:7744-2023. Точка фотофиксации 3, вид на юг.



Рис. 21. Шушары, КН:78:42:1850206:7744-2023. Точка фотофиксации 3, вид на запад.

Инва. № подп	Подп. и дата
Инва. № дубл.	Взам. инв. №
Подп. и дата	Подп. и дата

Ли	Изм.	№ докум.	Подп.	Дата

42/03/2023-2023-ТО



Рис. 22. Шушары, КН:78:42:1850206:7744-2023. Точка фотофиксации 4, вид на запад.



Рис. 23. Шушары, КН:78:42:1850206:7744-2023. Точка фотофиксации 4, вид на юго-запад.

Инва. № подл.	Подп. и дата
Инва. № дубл.	Взам. инв. №
Инва. № подл.	Подп. и дата

Ли	Изм.	№ докум.	Подп.	Дата

42/03/2023-2023-ТО

Лист

55



Рис. 24. Шушары, КН:78:42:1850206:7744-2023. Точка фотофиксации 4, вид на северо-запад.



Рис. 25. Шушары, КН:78:42:1850206:7744-2023. Точка фотофиксации 4, вид на северо-восток.

Инва. № подл.	Подп. и дата
Инва. № дубл.	Взам. инв. №
Подп. и дата	
Инва. № подл.	

Ли	Изм.	№ докум.	Подп.	Дата

42/03/2023-2023-ТО

Лист

56



Рис. 26. Шушары, КН:78:42:1850206:7744-2023. Точка фотофиксации 5, вид на север.



Рис. 27. Шушары, КН:78:42:1850206:7744-2023. Точка фотофиксации 5, вид на запад.

Инва. № подл	Подп. и дата
Инва. № дубл.	Взам. инв. №
Подп. и дата	Подп. и дата

Ли	Изм.	№ докум.	Подп.	Дата

42/03/2023-2023-ТО

Лист

57



Рис. 28. Шушары, КН:78:42:1850206:7744-2023. Точка фотофиксации 6, вид на северо-восток.



Рис. 29. Шушары, КН:78:42:1850206:7744-2023. Точка фотофиксации 6, вид на север.

Инва. № подл.	Подп. и дата
Инва. № дубл.	Взам. инв. №
Подп. и дата	Подп. и дата

Ли	Изм.	№ докум.	Подп.	Дата

42/03/2023-2023-ТО

Лист

58



Рис. 30. Шушары, КН:78:42:1850206:7744-2023. Местоположение шурфа 1, вид на север.



Рис. 31. Шушары, КН:78:42:1850206:7744-2023. Шурф 1, дневная поверхность, вид на север.

Инва. № подл.	Подп. и дата
Инва. № дубл.	Взам. инв. №
Подп. и дата	

Ли	Изм.	№ докум.	Подп.	Дата

42/03/2023-2023-ТО

Лист

59



Рис. 32. Шушары, КН:78:42:1850206:7744-2023. Шурф 1, фиксация по уровню материковой поверхности, вид на северо-запад.



Рис. 33. Шушары, КН:78:42:1850206:7744-2023. Шурф 1, фиксация по уровню материковой поверхности, вид на север.

Инва. № подп	Подп. и дата
Инва. № дубл.	Взам. инв. №
Инва. № дубл.	Подп. и дата
Инва. № подп	Подп. и дата

Ли	Изм.	№ докум.	Подп.	Дата

42/03/2023-2023-ТО

Лист

60



Рис. 34. Шушары, КН:78:42:1850206:7744-2023. Шурф 1, северная стенка.



Рис. 35. Шушары, КН:78:42:1850206:7744-2023. Шурф 1, фиксация по уровню материковой поверхности, вид на восток.

Инва. № подп	Подп. и дата
Инва. № дубл.	Взам. инв. №
Инва. № подп	Подп. и дата
Инва. № подп	Подп. и дата

Ли	Изм.	№ докум.	Подп.	Дата

42/03/2023-2023-ТО



Рис. 36. Шушары, КН:78:42:1850206:7744-2023. Шурф 1, восточная стенка.



Рис. 37. Шушары, КН:78:42:1850206:7744-2023. Шурф 1, фиксация по уровню материковой поверхности, вид на юг.

Инва. № подл.	Подп. и дата
Инва. № дубл.	Взам. инв. №
Инва. № подл.	Подп. и дата
Инва. № подл.	Подп. и дата

Ли	Изм.	№ докум.	Подп.	Дата

42/03/2023-2023-ТО

Лист

62



Рис. 38. Шушары, КН:78:42:1850206:7744-2023. Шурф 1, южная стенка.



Рис. 39. Шушары, КН:78:42:1850206:7744-2023. Шурф 1, фиксация по уровню материковой поверхности, вид на запад.

Инва. № подп.	Подп. и дата
Инва. № дубл.	Взам. инв. №
Инва. № подп.	Подп. и дата
Инва. № подп.	Подп. и дата

Ли	Изм.	№ докум.	Подп.	Дата

42/03/2023-2023-ТО

Лист

63



Рис. 40. Шушары, КН:78:42:1850206:7744-2023. Шурф 1, западная стенка.



Рис. 41. Шушары, КН:78:42:1850206:7744-2023. Шурф 1 после рекультивации, вид на север.

Инва. № подл	Подп. и дата
Инва. № дубл.	Взам. инв. №
Подп. и дата	Подп. и дата

Ли	Изм.	№ докум.	Подп.	Дата

42/03/2023-2023-ТО

Приложение В. Копия письма Комитета по государственному использованию и охране памятников истории и культуры



ПРАВИТЕЛЬСТВО САНКТ-ПЕТЕРБУРГА

КОМИТЕТ ПО ГОСУДАРСТВЕННОМУ
КОНТРОЛЮ, ИСПОЛЬЗОВАНИЮ
И ОХРАНЕ ПАМЯТНИКОВ
ИСТОРИИ И КУЛЬТУРЫ
(КГИОП)

пл. Ломоносова, д.1, Санкт-Петербург, 191023
Тел. (812) 315-43-03, (812) 571-64-31, факс (812) 710-42-45
E-mail: kgiop@gov.spb.ru
<https://www.gov.spb.ru>, <http://kgiop.ru/>

Генеральному директору
ООО «СЗ «Терминал-Ресурс»

Мурашеву В.А.

sham@devcent.ru

№01-43-24846/22-0-1 от 11.10.2022

№ 01-43-24846/22-0-0 от 20.09.2022

На № 1633 от 20.09.2022

В ответ на Ваше обращение КГИОП сообщает, что земельный участок по адресу: **Санкт-Петербург, поселок Шушары, Пулковское, участок 11 (участок 4)** (кадастровый номер: 78:42:1850206:7744) расположен в границах:

- единой зоны регулирования застройки и хозяйственной деятельности (участок ЗРЗ(42)05) объектов культурного наследия.

Закон Санкт-Петербурга от 19.01.2009 № 820-7 (в редакции, вступившей в силу 01.08.2021) "О границах объединенных зон охраны объектов культурного наследия, расположенных на территории Санкт-Петербурга, режимах использования земель и требованиях к градостроительным регламентам в границах указанных зон".

В пределах границ вышеуказанного земельного участка отсутствуют объекты (выявленные объекты) культурного наследия; объекты культурного наследия, включенные в Единый государственный реестр объектов культурного наследия (памятников истории и культуры) народов Российской Федерации, а также защитная зона объектов культурного наследия.

К границам участка непосредственно не примыкают объекты (выявленные объекты) культурного наследия.

16.06.2021 г. опубликован приказ Министерства культуры Российской Федерации (далее – Минкультуры России) от 30.10.2020 №1295 «Об утверждении предмета охраны, границ территории и требований к градостроительным регламентам в границах территории исторического поселения федерального значения город Санкт-Петербург» (далее – историческое поселение).

Земельный участок расположен вне границ территории исторического поселения, утвержденного вышеуказанным приказом Минкультуры России.

КГИОП не располагает сведениями о наличии либо отсутствии объектов, обладающих признаками объектов культурного наследия, на рассматриваемом земельном участке. В связи с этим, а также в соответствии с требованиями ст. 30 Федерального закона № 73-ФЗ от 25.06.2002 г. «Об объектах культурного наследия (памятниках истории и культуры) народов Российской Федерации»,

требуется проведение государственной историко-культурной экспертизы земельного участка. Согласно требованиям п. 11.3 постановления Правительства Российской Федерации от 15.07.2009 № 569 «Об утверждении Положения о государственной историко-культурной экспертизе» государственная историко-культурная экспертиза земельного участка проводится путем археологической разведки.

Данное письмо носит информативный характер и не является разрешением на производство работ.

**Начальник Управления
государственного реестра
объектов культурного наследия**



П.О. Яковлев

Ерёменко А.В.
(812)417-43-33
Долгушина М.И.
(812)417-43-46

Приложение 4

**Схема расположения земельного участка на кадастровой карте
территории**

Схема земельного участка по адресу: Санкт-Петербург, поселок Шушары, Пулковское, участок 11 (участок 4)
(кадастровый номер: 78:42:1850206:7744) на публичной кадастровой карте РФ



МСК-1964

N	Y	X
1	116052.7	74143.53
2	116124.34	74060.06
3	116137.54	74071.47
4	116259.2	74176.61
5	116233.06	74206.88
6	116187.31	74259.87

Приложение 5

**Копия градостроительного плана земельного участка
№ РФ-78-1-04-000-2022-2722**

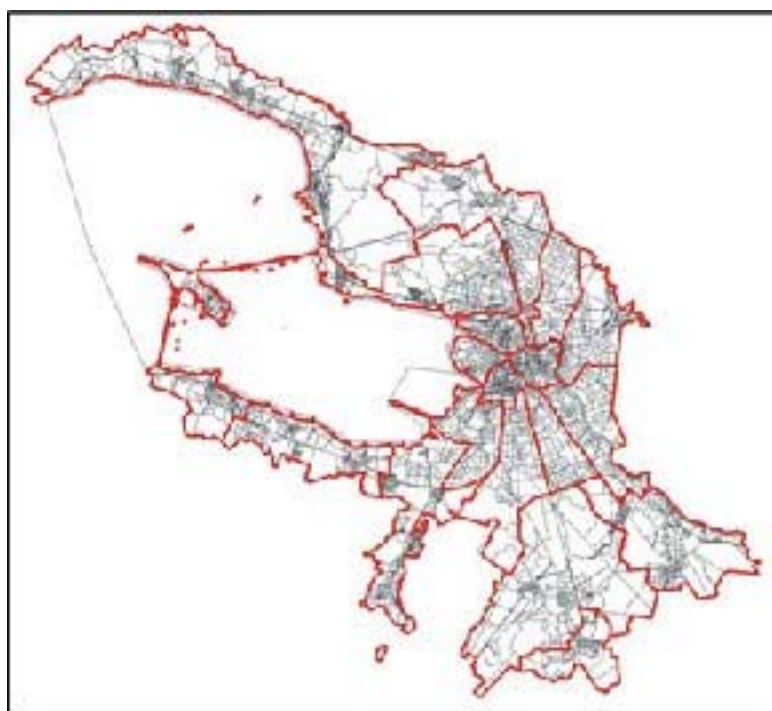
РФ-78-1-04-000-2022-2722¹⁰¹

ГРАДОСТРОИТЕЛЬНЫЙ ПЛАН ЗЕМЕЛЬНОГО УЧАСТКА

№01-24-3-2716/22 от 06.10.2022

по адресу:

**Санкт-Петербург,
внутригородское муниципальное образование Санкт-Петербурга поселок Шушары,
Пулковское, участок 11 (участок 4)
78:42:1850206:7744**



Санкт-Петербург

2022

ДОКУМЕНТ ПОДПИСАН
ЭЛЕКТРОННОЙ ПОДПИСЬЮ

Сертификат 163B4400B1A88702767B0AEF0024D3DCE82D7E8

Владелец **Соколов Павел Сергеевич**

Действителен с 22.12.2021 по 22.03.2023

ГРАДОСТРОИТЕЛЬНЫЙ ПЛАН¹⁰² ЗЕМЕЛЬНОГО УЧАСТКА

№ РФ-78-1-04-000-2022-2722

Градостроительный план земельного участка подготовлен на основании заявления

ООО "СЗ "ТЕРМИНАЛ-РЕСУРС" (регистрационный номер 01-47-54978/22 от 21.09.2022)

(реквизиты заявления правообладателя земельного участка, иного лица в случае, предусмотренном частью 1.1 статьи 57.3 Градостроительного кодекса Российской Федерации, с указанием ф.и.о. заявителя - физического лица, либо реквизиты заявления и наименование заявителя - юридического лица о выдаче градостроительного плана земельного участка)

Местонахождение земельного участка:

Санкт-Петербург,

Пушкинский район, поселок Шушары

Описание границ земельного участка (образуемого земельного участка):

См. Таблицу «Сведения о характерных точках границы земельного участка».

Кадастровый номер земельного участка (при наличии) или в случае, предусмотренном частью 1.1 статьи 57.3 Градостроительного кодекса Российской Федерации, условный номер образуемого земельного участка на основании утвержденных проекта межевания территории и (или) схемы расположения земельного участка или земельных участков на кадастровом плане территории:

78:42:1850206:7744

Площадь земельного участка:

19581 +/- 49 кв. м

Информация о расположенных в границах земельного участка объектах капитального строительства

Объекты капитального строительства отсутствуют.

Информация о границах зоны планируемого размещения объекта капитального строительства в соответствии с утвержденным проектом планировки территории (при наличии)

Проект планировки территории не утвержден.

Обозначение (номер) характерной точки	Перечень координат характерных точек в системе координат, используемой для ведения Единого государственного реестра недвижимости	
	X	Y
-	-	-

Реквизиты проекта планировки территории и (или) проекта межевания территории в случае, если земельный участок расположен в границах территории, в отношении которой утверждены проект планировки территории и (или) проект межевания территории

Проект планировки территории не утвержден.

(указывается в случае, если земельный участок расположен в границах территории в отношении которой утверждены проект планировки территории и (или) проект межевания территории)

Градостроительный план подготовлен

Комитетом по градостроительству и архитектуре,
Первый заместитель председателя Комитета - главный
архитектор Санкт-Петербурга П.С. Соколов

М.П. _____

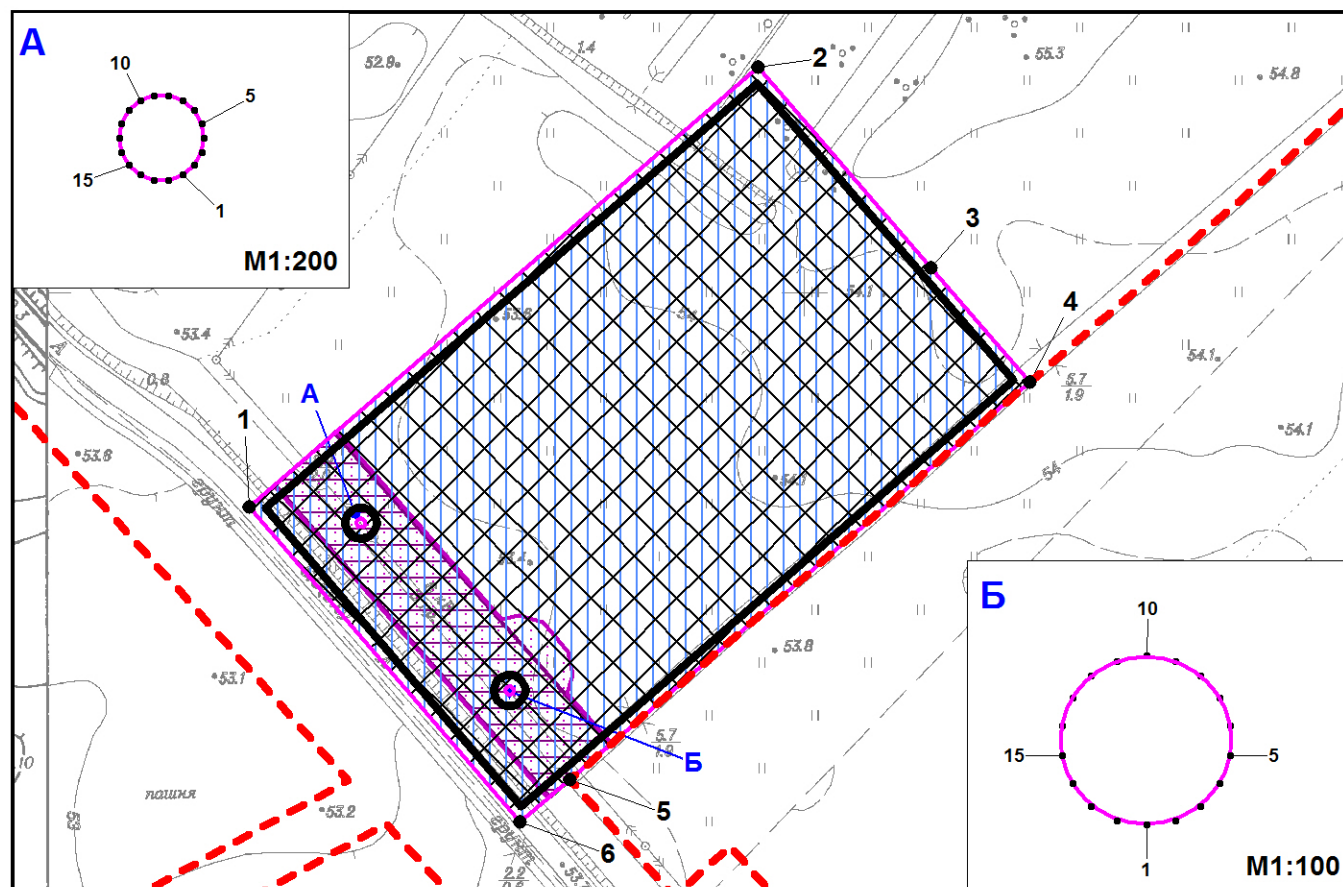
(подпись)

/ П.С. Соколов /





(расшифровка подписи)

Дата выдачи Соответствует дате регистрации
(ДД.ММ.ГГГГ)

1. Чертеж градостроительного плана земельного участка



Условные обозначения:

-  - границы земельного участка с кадастровым номером 78:42:1850206:7744 (для данного земельного участка обеспечен доступ посредством земельных участков с кадастровыми номерами: 78:42:1850206:94, 78:42:1850206:90, 78:42:1850206:1774, 78:42:1850206:1773) *
-  - границы, в пределах которых разрешается строительство объектов капитального строительства (при условии выполнения требований режима использования земель в границах единой зоны регулирования застройки и хозяйственной деятельности ЗРЗ(42)05 Пушкинского района, после получения положительного заключения государственного органа охраны объектов культурного наследия) при выполнении требований к отступам стен зданий, строений, сооружений от границ земельного участка
-  - минимальные отступы зданий, строений, сооружений от границ земельного участка, в пределах которых разрешается строительство жилых домов - 3 м
-  - красные линии, определенные в составе проекта планировки территории, утвержденного постановлением Правительства Санкт-Петербурга от 07.06.2006 № 711 (сведения о характерных точках красных линий отсутствуют)

Земельный участок полностью расположен в границах:



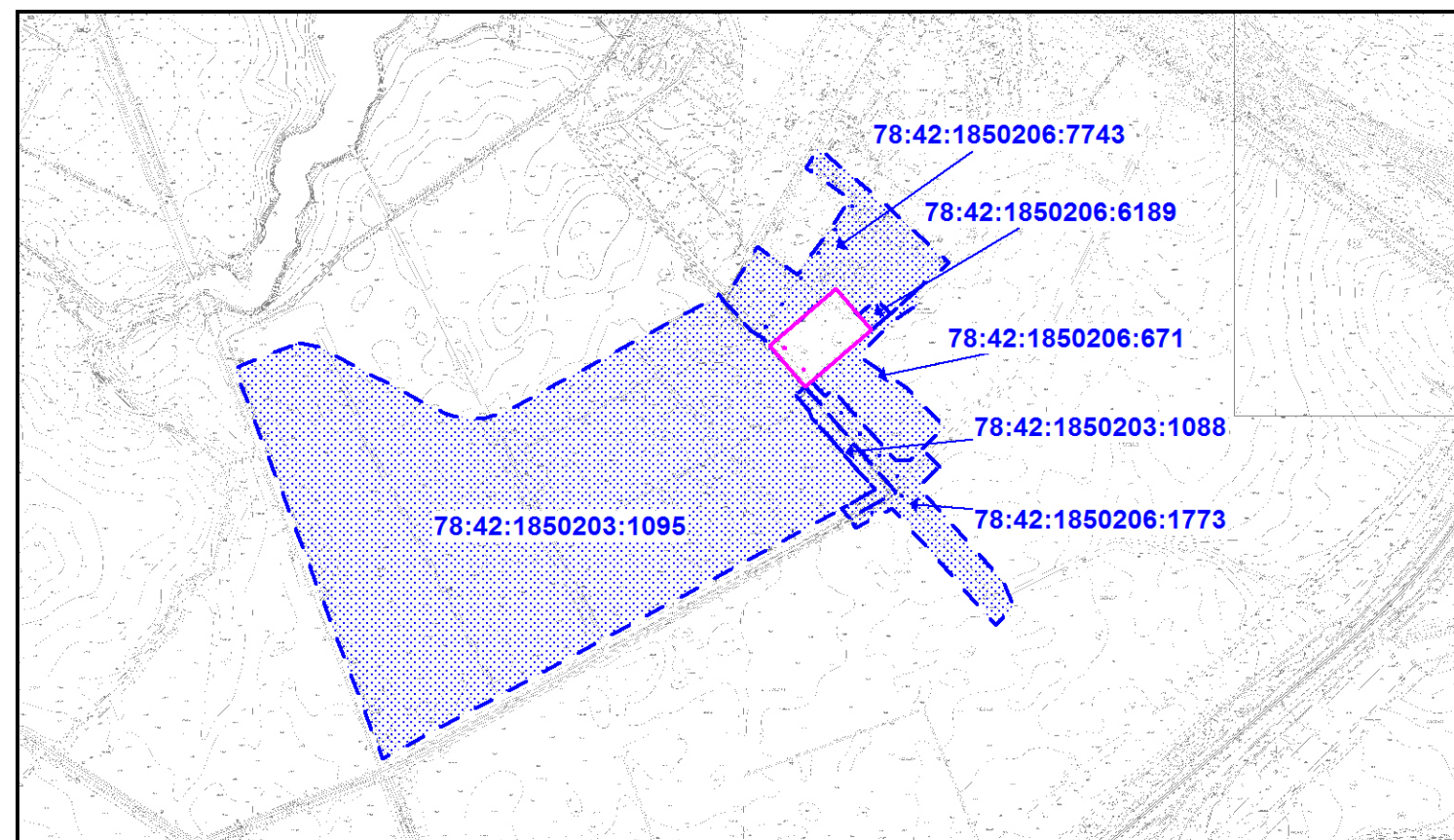

- зоны регулирования застройки и хозяйственной деятельности *
- защитной парковой зоны Главной (Пулковской) астрономической обсерватории Российской академии наук (Защитная парковая зона ГАО РАН) *
- единой зоны регулирования застройки и хозяйственной деятельности участок ЗРЗ(42)05 (реестровый номер границы: 78:42-6.470) *
- объединенной зоны охраны объектов культурного наследия, расположенных за пределами исторически сложившихся центральных районов Санкт-Петербурга: Единой зоны регулирования застройки и хозяйственной деятельности объектов культурного наследия ЗРЗ(42)05 Пушкинского района Санкт-Петербурга
- приаэродромной территории аэродрома Санкт-Петербург (Пулково) (подзоны №3, 4, 5, 6) **
- зоны ограничения строительства по высоте аэродрома Пушкин
-  - охранный зона воздушных линий электропередачи *
-  - охранный зона объекта электросетевого хозяйства - ВЛ 6 кв Ф0.3 12.68 (реестровый номер границы: 78:00-6.147) *

Схема расположения земельного участка в окружении смежно расположенных земельных участков (ситуационный план), М 1:15000



 - смежные земельные участки, прошедшие государственный кадастровый учет

78:42:1850206:6189 - кадастровый номер смежного земельного участка

(*) в соответствии с выпиской из ЕГРН об объекте недвижимости от 21.09.2022г. № КУВИ-001/2022-165262587

(**) в соответствии с приказом Федерального агентства воздушного транспорта (РОСАВИАЦИЯ) Министерства транспорта Российской Федерации от 23.12.2021 № 985-П "Об установлении приаэродромной территории аэродрома Санкт-Петербург (Пулково)"

Чертеж градостроительного плана земельного участка разработан на топографической основе, выполненной "Трест ГРИИ" в 2008 г., М1:2000.

В границах земельного участка могут находиться зарегистрированные в государственном кадастре недвижимости объекты капитального строительства без описания границ и объекты капитального строительства, не учтенные (или сведения о которых не получены в установленный срок) в государственном кадастре недвижимости на дату подготовки градостроительного плана земельного участка.

В границах земельного участка могут находиться зоны с особыми условиями использования, не учтенные в государственном кадастре недвижимости на дату подготовки градостроительного плана земельного участка.

						РФ-78-1-04-000-2022-2722		
						Санкт-Петербург, внутригородское муниципальное образование Санкт-Петербурга поселок Шушары, Пулковское, участок 11 (участок 4)		
<i>Изм.</i>	<i>Кол.уч.</i>	<i>Лист</i>	<i>№ док.</i>	<i>Подпись</i>	<i>Дата</i>	Градостроительный план земельного участка		
Спец.ОГП		Проскуракова О.Б.			03.10.2022			
						Чертеж градостроительного плана М1:2000		
						Комитет по градостроительству и архитектуре		
						1 1		

2. Информация о градостроительном регламенте либо требованиях к назначению, параметрам и размещению объекта капитального строительства на земельном участке, на который действие градостроительного регламента не распространяется или для которого градостроительный регламент не устанавливается

Земельный участок расположен в территориальной зоне Т2Ж1 - жилая зона малоэтажных многоквартирных жилых домов, расположенных вне территории исторической застройки пригородов, с включением объектов социально-культурного и коммунально-бытового назначения, связанных с проживанием граждан, а также объектов инженерной инфраструктуры и в границах объединенной зоны охраны объектов культурного наследия.

Установлен градостроительный регламент (градостроительные регламенты применяются к правоотношениям, возникшим после вступления их в силу).

В границах одного земельного участка допускается с соблюдением градостроительных регламентов, строительных, экологических, санитарно-гигиенических, противопожарных и иных правил, нормативов размещение двух и более объектов капитального строительства с основными, условно разрешенными и вспомогательными видами использования.

В границах одного земельного участка, в составе одного объекта капитального строительства допускается с соблюдением градостроительных регламентов, строительных, экологических, санитарно-гигиенических, противопожарных и иных правил, нормативов размещение двух и более разрешенных видов использования (основных, условно разрешенных и вспомогательных).

Размещение объектов основных и условно разрешенных видов использования, в отношении которых устанавливаются санитарно-защитные зоны, допускается в соответствии с санитарно-эпидемиологическими правилами и нормативами.

Отнесение объектов, не перечисленных в классификаторе видов разрешенного использования земельных участков, утвержденном в соответствии с действующим законодательством, к объектам основных или условно разрешенных видов использования земельных участков, осуществляется Комиссией по землепользованию и застройке Санкт-Петербурга, созданной постановлением Правительства Санкт-Петербурга от 16.05.2006 №560 "О Комиссии по землепользованию и застройке Санкт-Петербурга".

Вестибюли метрополитена и киоски вентиляционных шахт метрополитена, а также диспетчерские (конечные) станции и отстойно-разворотные кольца пассажирского транспорта могут располагаться в любой территориальной зоне при условии соблюдения требований действующего законодательства к размещению таких объектов.

Использование видов разрешенного использования "железнодорожные пути" (код 7.1.1), "внеуличный транспорт" (код 7.6) и "улично-дорожная сеть" (код 12.0.1) допускается без отдельного указания в градостроительном регламенте соответствующей территориальной зоны, если иное не предусмотрено федеральным законодательством.

Строительство и реконструкция объектов капитального строительства в случаях, предусмотренных законодательством Российской Федерации о социальной защите инвалидов, без приспособления указанных объектов для беспрепятственного доступа к ним инвалидов и использования их инвалидами не допускаются, независимо от того, к какому виду разрешенного использования относятся такие объекты.

Жилые дома размещаются на земельных участках с видами разрешенного использования "малоэтажная многоквартирная жилая застройка" (код 2.1.1), "среднеэтажная жилая застройка" (код 2.5), "многоэтажная жилая застройка (высотная застройка)" (код 2.6) при возможности их обеспечения объектами обслуживания жилой застройки с кодами 3.4.1 (поликлиники) и 3.5.1 (детские сады, школы).

Размещение объектов обслуживания жилой застройки нежилого назначения во встроенных, пристроенных и встроенно-пристроенных помещениях многоквартирного дома допускается только в случае, если указанные объекты имеют обособленный вход для посетителей, подъезд и места для стоянки (размещения) индивидуального автотранспорта и при условии соблюдения строительных, экологических, санитарно-гигиенических,

противопожарных и иных правил, нормативов.¹⁰⁶

Общая площадь встроенных, пристроенных и встроенно-пристроенных помещений многоквартирного дома, занимаемых объектами обслуживания жилой застройки нежилого назначения, за исключением площади машино-мест, не может превышать 15% от общей площади помещений соответствующих многоквартирных домов, относящихся к виду разрешенного использования "малоэтажная многоквартирная жилая застройка" (код 2.1.1).

Общая площадь встроенных, пристроенных и встроенно-пристроенных помещений многоквартирного дома, занимаемых объектами обслуживания жилой застройки нежилого назначения, за исключением площади машино-мест, не может превышать 20% от общей площади помещений соответствующих многоквартирных домов, относящихся к виду разрешенного использования "среднеэтажная жилая застройка" (код 2.5).

Общая площадь встроенных, пристроенных и встроенно-пристроенных помещений многоквартирного дома, занимаемых объектами обслуживания жилой застройки нежилого назначения, за исключением площади машино-мест, не может превышать 15% от общей площади помещений соответствующих многоквартирных домов, относящихся к виду разрешенного использования "многоэтажная жилая застройка (высотная застройка)" (код 2.6).

Помещения при квартирах или индивидуальных жилых домах, рассчитанные на индивидуальную трудовую деятельность, допускаются при соблюдении действующих нормативов.

Размещение во встроенных, пристроенных и встроенно-пристроенных помещениях многоквартирного дома объектов обслуживания жилой застройки с кодом 3.5.1 (детских садов) допускается только в случае, если указанные объекты обеспечены необходимой в соответствии с Правилами долей озеленения, а также детскими (игровыми) и хозяйственной площадками, для которых могут быть образованы или использованы отдельные земельные участки в пределах квартала.

Площадь детских (игровых) и хозяйственной площадок для объектов обслуживания жилой застройки с кодом 3.5.1 (детских садов), размещаемых во встроенных, пристроенных и встроенно-пристроенных помещениях многоквартирного дома, определяется исходя из вместимости: не менее 24 кв. м на 1 место.

Детские (игровые) площадки допускается размещать за пределами земельного участка, на котором размещен многоквартирный дом со встроенными, пристроенными и встроенно-пристроенными помещениями объекта обслуживания жилой застройки с кодом 3.5.1 (детского сада) в границах квартала, но на расстоянии не более 300 м от указанного объекта обслуживания жилой застройки, если в соответствии с документацией по планировке территории в границах квартала предусмотрена организация детской (игровой) площадки в границах образуемого земельного участка для размещения зеленых насаждений в соответствии с пунктом 1.9.9 раздела 1 Приложения №8 к Правилам. При этом площадь детской (игровой) площадки не должна превышать 20% площади образуемого земельного участка для размещения зеленых насаждений.

Гостиницы, в которых более 10% номеров/апартаментов имеют зоны, предназначенные для приготовления пищи, соответствующие СП 54.13330.2016 "СНиП 31-01-2003 "Здания жилые многоквартирные", размещаются на земельных участках в границах соответствующих территориальных зон, градостроительными регламентами которых предусмотрен вид разрешенного использования "гостиничное обслуживание" (код 4.7), при возможности их обеспечения объектами обслуживания жилой застройки с кодами 3.4.1 (поликлиники) и 3.5.1 (детские сады, школы), в соответствии с требованиями, установленными Правилами к размещению объектов, относящихся соответственно к видам разрешенного использования "малоэтажная многоквартирная жилая застройка" (код 2.1.1), "среднеэтажная жилая застройка" (код 2.5), "многоэтажная жилая застройка (высотная застройка)" (код 2.6), а также иными требованиями к размещению объектов жилой застройки в соответствии с действующим законодательством.

Возможность обеспечения объектами обслуживания жилой застройки подтверждается наличием одного из следующих документов:

утвержденной документации по планировке территории, в составе которой предусмотрено

размещение объектов обслуживания жилой застройки с кодами 3.4.1 и 3.5.1 при условии, что данные объекты включены в Адресную инвестиционную программу либо создание указанных объектов подтверждается документом, из которого следуют обязательства физических или юридических лиц по созданию таких объектов;

утвержденной Адресной инвестиционной программы, предусматривающей размещение объектов обслуживания, жилой застройки с кодами 3.4.1 и 3.5.1.

Выдача разрешения на строительство объектов капитального строительства в сфере жилищного строительства осуществляется при наличии решения о согласовании архитектурно-градостроительного облика объекта, предоставленного в порядке, установленном законом Санкт-Петербурга.

Выдача разрешения на строительство объектов капитального строительства в сфере строительства объектов капитального строительства нежилого назначения осуществляется при наличии решения о согласовании архитектурно-градостроительного облика объекта, предоставленного в порядке, установленном законом Санкт-Петербурга.

В случае если земельный участок и объект капитального строительства расположены в границах зон с особыми условиями использования территорий и иных зон, установленных в соответствии с законодательством Российской Федерации, правовой режим использования и застройки указанного земельного участка определяется градостроительными регламентами и совокупностью ограничений, установленных в соответствии с законодательством Российской Федерации.

Если установленные в порядке, предусмотренном действующим законодательством, ограничения относятся к одному и тому же параметру (требованию), применению подлежат более строгие ограничения.

Земельные участки или объекты капитального строительства, виды разрешенного использования, предельные (минимальные и (или) максимальные) размеры и предельные параметры которых не соответствуют градостроительному регламенту, могут использоваться без установления срока приведения их в соответствие с градостроительным регламентом, за исключением случаев, если использование таких земельных участков и объектов капитального строительства опасно для жизни или здоровья человека, для окружающей среды, объектов культурного наследия.

Реконструкция указанных в предыдущем абзаце объектов капитального строительства может осуществляться только путем приведения таких объектов в соответствие с градостроительным регламентом или путем уменьшения их несоответствия предельным параметрам разрешенного строительства, реконструкции. Изменение видов разрешенного использования указанных земельных участков и объектов капитального строительства может осуществляться путем приведения их в соответствие с видами разрешенного использования земельных участков и объектов капитального строительства, установленными градостроительным регламентом.

Требования по использованию земель при осуществлении градостроительной, хозяйственной и иной деятельности в объединенных зонах охраны объектов культурного наследия, расположенных на территории Санкт-Петербурга, определяются Режимы использования земель в границах объединенных зон охраны объектов культурного наследия, расположенных на территории Санкт-Петербурга, установленных Законом Санкт-Петербурга от 24.12.2008 №820-7 "О границах объединенных зон охраны объектов культурного наследия, расположенных на территории Санкт-Петербурга, режимах использования земель и требованиях к градостроительным регламентам в границах указанных зон".

Значения параметров, установленные Режимы использования земель в границах объединенных зон охраны объектов культурного наследия, расположенных на территории Санкт-Петербурга, поглощают значения параметров, установленные градостроительным регламентом.

Если установленные в порядке, предусмотренном действующим законодательством, ограничения относятся к одному и тому же параметру (требованию), применению подлежат более строгие ограничения.

В границах объединенных зон охраны объектов культурного наследия, расположенных на

территории Санкт-Петербурга, не до¹⁰⁸пускается размещение объектов капитального строительства, если это противоречит требованиям, установленным Режимами использования земель в границах объединенных зон охраны объектов культурного наследия, расположенных на территории Санкт-Петербурга.

Соответствие размещаемого объекта требованиям Режимов использования земель в границах объединенных зон охраны объектов культурного наследия, расположенных на территории Санкт-Петербурга, определяется уполномоченным государственным органом охраны объектов культурного наследия при выдаче заключения.

В случае если проекты планировки территории, а равно проекты планировки с проектами межевания территории в границах объединенных зон охраны объектов культурного наследия, расположенных на территории Санкт-Петербурга, утвержденные до вступления в силу Правил (изменений в Правила), противоречат установленным в Правилах предельным параметрам разрешенного строительства, реконструкции объектов капитального строительства, в отношении которых Законом о зонах охраны установлены требования к градостроительным регламентам, и(или) режимам использования земель в границах территорий указанных зон, применяются Правила.

В случае если проекты планировки территории, а равно проекты планировки с проектами межевания территории в границах объединенных зон охраны объектов культурного наследия, расположенных на территории Санкт-Петербурга, утвержденные до вступления в силу Правил (изменений в Правила), соответствуют установленным в Правилах предельным параметрам разрешенного строительства, реконструкции объектов капитального строительства, в отношении которых Законом о зонах охраны установлены требования к градостроительным регламентам, а также режимам использования земель в границах территорий указанных зон, указанные проекты планировки территории, а равно проекты планировки с проектами межевания территории применяются в соответствии с пунктом 4.5 Приложения №1 к Правилам.

При этом в случае несоответствия проектов планировки территории, а равно проектов планировки с проектами межевания, указанных в абзаце третьем настоящего пункта, Правилам в части видов разрешенного использования земельных участков и объектов капитального строительства, предельных размеров земельных участков, предельных параметров разрешенного строительства, реконструкции объектов капитального строительства, установленных в Правилах, в отношении которых Законом о зонах охраны не установлены требования к градостроительным регламентам, указанные проекты планировки территории, а равно проекты планировки с проектами межевания территории применяются в соответствии с пунктом 4.5 Приложения №1 к Правилам.

Утвержденные до вступления в силу Правил (изменений в Правила) проекты планировки территории, а равно проекты планировки с проектами межевания территории в границах территорий, в которых предусматривается осуществление комплексного развития территории в соответствии с приложением №6 к Правилам, признаются недействующими, за исключением случаев, предусмотренных в следующем абзаце, и не учитываются при подготовке документации по планировке территории в целях комплексного развития территории, осуществляемого в соответствии с Градостроительным кодексом Российской Федерации.

Разрешения на строительство, выданные до вступления в силу Правил (изменений в Правила), действуют в период срока, указанного в разрешениях на строительство, а также в случае продления сроков их действия или переоформления переуступки прав на строительство иным лицам в соответствии с действующим законодательством вплоть до их изменения, истечения сроков их действия или наступления иных обстоятельств, прекращающих их действие.

Со дня утверждения документации по планировке территории в целях комплексного развития территории ранее утвержденная документация по планировке территории признается утратившей силу.

Разрешения на условно разрешенный вид использования и разрешения на отклонение от предельных параметров, выданные до вступления в силу Правил (изменений в Правила), действуют пять лет и не подлежат продлению за исключением случаев, когда разрешения на

условно разрешенный вид использования¹⁰⁹, разрешения на отклонение от предельных параметров учтены в параметрах застройки территории в составе утвержденных и действующих проектов планировки территории, а равно проектов планировки с проектами межевания территории, если в соответствии с разрешением на условно разрешенный вид использования был утвержден акт о выборе земельного участка до 01.03.2015 в пределах срока его действия, а также случаев, когда указанные разрешения учтены в период срока их действия при выдаче разрешения на строительство. В случае если указанные разрешения учтены в период срока их действия при выдаче разрешения на строительство, такие разрешения действуют в пределах срока действия разрешения на строительство.

Соблюдение требований градостроительного регламента в части обеспечения жилых домов, размещаемых на земельных участках с видами разрешенного использования «малоэтажная многоквартирная жилая застройка» (код 2.1.1), «среднеэтажная жилая застройка» (код 2.5), «многоэтажная жилая застройка (высотная застройка)» (код 2.6), а также гостиниц, в которых более 10% номеров/апартаментов имеют зоны, предназначенные для приготовления пищи, соответствующие СП 54.13330.2016 «СНиП 31-01-2003 Здания жилые многоквартирные», объектами обслуживания жилой застройки с кодами 3.4.1 (поликлиники) и 3.5.1 (детские сады, школы), определяется Градостроительной комиссией Санкт-Петербурга в соответствии с постановлением Правительства Санкт-Петербурга от 24.05.2021 №314.

2.1. Реквизиты акта органа государственной власти субъекта Российской Федерации, органа местного самоуправления, содержащего градостроительный регламент либо реквизиты акта федерального органа государственной власти, органа государственной власти субъекта Российской Федерации, органа местного самоуправления, иной организации, определяющего в соответствии с федеральными законами порядок использования земельного участка, на который действие градостроительного регламента не распространяется или для которого градостроительный регламент не устанавливается

Постановление Правительства Санкт-Петербурга от 21.06.2016 №524 «О правилах землепользования и застройки Санкт-Петербурга» (везде и далее - Правила).

2.2. Информация о видах разрешенного использования земельного участка

Код	Вид использования
ОСНОВНЫЕ ВИДЫ РАЗРЕШЕННОГО ИСПОЛЬЗОВАНИЯ ЗЕМЕЛЬНОГО УЧАСТКА	
2.1	Для индивидуального жилищного строительства
2.1.1	Малоэтажная многоквартирная жилая застройка
2.7.1	Хранение автотранспорта<*>
3.1.1	Предоставление коммунальных услуг
3.1.2	Административные здания организаций, обеспечивающих предоставление коммунальных услуг
3.2.1	Дома социального обслуживания<*> <***>
3.2.2	Оказание социальной помощи населению<*> <***>
3.2.3	Оказание услуг связи<*> <***>
3.2.4	Общежития<*> <***>
3.3	Бытовое обслуживание<*> <***>
3.4.1	Амбулаторно-поликлиническое обслуживание
3.5.1	Дошкольное, начальное и среднее общее образование
3.6.1	Объекты культурно-досуговой деятельности<*>
3.8.1	Государственное управление
3.10.1	Амбулаторное ветеринарное обслуживание<*> <***>

4.4	Магазины<*> 110
4.5	Банковская и страховая деятельность<*> <***>
4.6	Общественное питание<*> <***>
4.9	Служебные гаражи
5.1.1	Обеспечение спортивно-зрелищных мероприятий<*>
5.1.2	Обеспечение занятий спортом в помещениях<*>
5.1.3	Площадки для занятий спортом<*>
5.1.4	Оборудованные площадки для занятий спортом<*>
6.8	Связь<*>
7.6	Внеуличный транспорт
8.3	Обеспечение внутреннего правопорядка
12.0.1	Улично-дорожная сеть
12.0.2	Благоустройство территории
13.0	Земельные участки общего назначения
13.2	Ведение садоводства
УСЛОВНО РАЗРЕШЕННЫЕ ВИДЫ ИСПОЛЬЗОВАНИЯ ЗЕМЕЛЬНОГО УЧАСТКА	
3.7.1	Осуществление религиозных обрядов<*>
3.7.2	Религиозное управление и образование<*>
4.7	Гостиничное обслуживание<*>
4.9.1.1	Заправка транспортных средств<*>
4.9.1.2	Обеспечение дорожного отдыха<*>
4.9.1.3	Автомобильные мойки<*>
4.9.1.4	Ремонт автомобилей<*>

*В соответствии с заявлением на земельном участке планируется строительство.
Предполагаемый вид использования: амбулаторно-поликлиническое обслуживание.*

<*> могут размещаться только на земельных участках, примыкающих к красным линиям и (или) улицам, дорогам, площадям, проездам, набережным, бульварам, за исключением внутриквартальных проездов, при отсутствии норм законодательства, запрещающих их размещение.

<***> относятся к основным видам разрешенного использования при условии, что общая площадь объектов указанных видов использования на соответствующих земельных участках не превышает 1500 кв. м. В случае если общая площадь объектов указанных видов использования на соответствующих земельных участках превышает 1500 кв. м, то вид разрешенного использования относится к условно разрешенным видам использования.

Использование земельного участка и (или) объекта капитального строительства с условно разрешенным видом использования допускается после предоставления разрешения на условно разрешенный вид использования земельного участка или объекта капитального строительства в порядке, предусмотренном статьей 39 Градостроительного кодекса Российской Федерации, с учетом законодательства Санкт-Петербурга.

Часть площади земельного участка, занимаемая объектами с условно разрешенными видами использования, с относящимся к ним озеленением, местами для стоянки (размещения) индивидуального автотранспорта, иными параметрами разрешенного строительства, необходимыми в соответствии с действующим законодательством элементами инженерного обеспечения и благоустройства, не должна превышать 50% от общей площади соответствующего земельного участка.

Суммарная площадь частей земельных участков, занимаемых объектами с условно

разрешенными видами использования, не¹¹ должна превышать 50% от общей площади соответствующей территориальной зоны.

В случае если на земельном участке размещаются объекты капитального строительства с условно разрешенным и основным видами разрешенного использования, расчет предельных параметров разрешенного строительства, реконструкции объектов капитального строительства для объекта капитального строительства с основным видом разрешенного использования осуществляется применительно к части земельного участка, занимаемой таким объектом капитального строительства.

При обосновании размещения объектов с условно разрешенным видом использования в составе утвержденной документации по планировке территории, такие объекты с относящимся к ним озеленением, местами для стоянки (размещения) индивидуального автотранспорта, иными параметрами разрешенного строительства, необходимыми в соответствии с действующим законодательством элементами инженерного обеспечения и благоустройства могут быть размещены на 100 % площади соответствующего земельного участка при соблюдении абзаца третьего настоящего пункта.

Использование земельного участка или объекта капитального строительства осуществляется без разрешения на условно разрешенный вид использования земельного участка или объекта капитального строительства в случае, если:

условно разрешенный вид использования земельного участка учтен в составе документации по планировке территории и на момент ее утверждения в соответствии с градостроительным регламентом соответствующей территориальной зоны являлся основным видом разрешенного использования;

на земельном участке расположен объект капитального строительства и на дату выдачи разрешения на строительство указанного объекта градостроительным регламентом соответствующей территориальной зоны вид разрешенного использования такого объекта относился к основным видам разрешенного использования.

ВСПОМОГАТЕЛЬНЫЕ ВИДЫ РАЗРЕШЕННОГО ИСПОЛЬЗОВАНИЯ ЗЕМЕЛЬНОГО УЧАСТКА:

1. Дополнительно по отношению к основным видам разрешенного использования и условно разрешенным видам использования земельных участков и объектов капитального строительства и только совместно с ними могут применяться вспомогательные виды разрешенного использования, в случае, если объекты, относящиеся к вспомогательным видам разрешенного использования, связаны, в том числе технологически, с объектами, относящимися к основным и(или) условно разрешенным видам использования, и обеспечивают использование объектов, относящихся к основным и(или) условно разрешенным видам использования.

Вспомогательные виды разрешенного использования выбираются при соблюдении строительных, экологических, санитарно-гигиенических, противопожарных и иных правил, нормативов из числа:

основных видов разрешенного использования, установленных градостроительным регламентом соответствующей территориальной зоны, в случае, если площадь помещений зданий, строений и сооружений, занимаемых объектами вспомогательных видов разрешенного использования, не превышает 700 кв. м;

условно разрешенных видов использования, установленных градостроительным регламентом соответствующей территориальной зоны (за исключением видов разрешенного использования, предусмотренных кодами 2.1, 2.1.1, 2.2, 2.3, 2.5, 2.6), при соблюдении одного из следующих условий:

1.1. Суммарная доля площади помещений зданий, строений и сооружений, занимаемых объектами вспомогательных видов разрешенного использования, расположенных на одном земельном участке, не должна превышать 30% общей площади помещений зданий, строений и сооружений на данном земельном участке, включая подземную часть, за исключением случаев, предусмотренных в пункте 2 настоящего раздела.

1.2. Часть площади земельного участка¹¹², занимаемая отдельно стоящими объектами вспомогательных видов разрешенного использования, с относящимся к ним озеленением, местами для стоянки (размещения) индивидуального автотранспорта, иными параметрами разрешенного строительства, необходимыми в соответствии с действующим законодательством элементами инженерного обеспечения и благоустройства, не должна превышать 15% общей площади соответствующего земельного участка, за исключением случаев, предусмотренных в пункте 2 настоящего раздела.

Для видов объектов, относящихся к видам разрешенного использования "обеспечение спортивно-зрелищных мероприятий" (код 5.1.1), "обеспечение занятий спортом в помещениях" (код 5.1.2), "площадки для занятий спортом" (код 5.1.3), "оборудованные площадки для занятий спортом" (код 5.1.4), "водный спорт" (код 5.1.5), "авиационный спорт" (код 5.1.6), "спортивные базы" (код 5.1.7), указанный показатель не должен превышать 10% от общей площади земельного участка.

2. В границах территориальных зон Т1Ж1, Т1Ж2-1, Т1Ж2-2 для видов разрешенного использования "для индивидуального жилищного строительства" (код 2.1) и "ведение садоводства" (код 13.2) вспомогательные виды разрешенного использования из числа условно разрешенных видов использования, установленных градостроительными регламентами указанных территориальных зон, могут применяться при соблюдении следующих условий:

2.1. Суммарная доля площади помещений зданий, строений и сооружений, занимаемых объектами вспомогательных видов разрешенного использования, расположенных на одном земельном участке, не должна превышать 40% общей площади помещений зданий, строений и сооружений на данном земельном участке, включая подземную часть.

2.2. Часть площади земельного участка, занимаемая объектами вспомогательных видов разрешенного использования, не должна превышать 35% общей площади соответствующего земельного участка, а также относящимся к ним озеленением, местами для стоянки (размещения) индивидуального автотранспорта, иными необходимыми в соответствии с действующим законодательством элементами инженерно-технического обеспечения и благоустройства.

3. Соблюдение условий, предусмотренных в пунктах 1 и 2 настоящего раздела, в случае размещения объектов основных и(или) условно разрешенных видов использования одновременно с вспомогательными видами разрешенного использования должно быть подтверждено в составе проектной документации.

Соблюдение условий, предусмотренных в пунктах 1 и 2 настоящего раздела, в иных случаях обеспечивается лицом, осуществляющим строительство.

4. Расчет озеленения земельного участка в целях размещения объектов вспомогательных видов разрешенного использования осуществляется в соответствии с пунктом 1.9.7 раздела 1 Приложения №8 к Правилам.

2.3. Предельные (минимальные и (или) максимальные) размеры земельного участка и предельные параметры разрешенного строительства, реконструкции объекта капитального строительства, установленные градостроительным регламентом для территориальной зоны, в которой расположен земельный участок:

Предельные (минимальные и (или) максимальные) размеры земельных участков, в том числе их площадь			Минимальные отступы от границ земельного участка в целях определения мест допустимого размещения зданий, строений, сооружений, за пределами которых запрещено строительство зданий, строений, сооружений	Предельное количество этажей и (или) предельная высота зданий, строений, сооружений	Максимальный процент застройки в границах земельного участка, определяемый как отношение суммарной площади земельного участка, которая может быть застроена, ко всей площади земельного участка	Требования к архитектурным решениям объектов капитального строительства, расположенным в границах территории исторического поселения федерального или регионального значения	Иные показатели
1	2	3	4	5	6	7	8
Длина, м	Ширина, м	Площадь, м ² или га					
Без ограничений, см. п.14 настоящего подраздела.	Без ограничений, см. п.14 настоящего подраздела.	См. п.1, 14 настоящего подраздела.	См. п. 3 настоящего подраздела.	См.п. 5-6 настоящего подраздела.	Без ограничений, см. п.14 настоящего подраздела.	-	См. п. 2, 4, 7-13 настоящего подраздела.

1. Минимальная площадь земельных участков:

ведение садоводства - 600 кв. м;

для индивидуального жилищного строительства - 600 кв. м;

для размещения объектов иных видов разрешенного использования предельный размер земельного участка не может быть менее площади, занимаемой существующим или размещаемым в его границах объектом капитального строительства и обеспечивающей соблюдение установленных настоящими Правилами предельных параметров разрешенного строительства, реконструкции объектов капитального строительства, в том числе минимальной доли озеленения земельных участков, минимального количества мест для стоянки (размещения) индивидуального автотранспорта в границах земельного участка, а также соблюдение строительных, экологических, санитарно-гигиенических, противопожарных и иных правил, нормативов.

В соответствии с пунктом 2.3.2 Приложения №1 к Правилам требования к предельным размерам земельных участков, установленные в настоящем пункте, не распространяются на отношения, связанные с образованием земельных участков и возникновением права собственности на объекты недвижимости, возникшие до 30.06.2016.

2. Максимальное значение коэффициента использования территории устанавливается в соответствии с пунктами 1.5.1 - 1.5.7 раздела 1 Приложения №8 к Правилам.

3. Минимальные отступы зданий, строений, сооружений от границ земельных участков устанавливаются в соответствии с пунктами 1.6.1 - 1.6.6 раздела 1 Приложения №8 к Правилам, за исключением жилых домов, для которых минимальные отступы зданий, строений, сооружений от границ земельных участков устанавливаются в размере 3 м.

Минимальные отступы зданий, строений, сооружений от границ земельного участка в

соответствии с пунктами 1.6.1 - 1.6.6 раздела 1¹⁴ Приложения №8 к Правилам:

3.1. Минимальные отступы стен зданий, строений и сооружений без окон и иных светопрозрачных конструкций, обеспечивающих соблюдение санитарных требований, дверных и иных проемов от границ земельных участков - 0 м.

3.2. Минимальные отступы стен зданий, строений и сооружений с окнами, иными светопрозрачными конструкциями, обеспечивающими соблюдение санитарных требований, дверными и иными проемами от границ земельных участков определяются следующим образом:

по границам смежных земельных участков или по границам территорий, на которых земельные участки не образованы, не менее 10 м;

в случае если земельный участок является смежным с территориями (земельными участками), расположенными в границах территориальных зон, градостроительными регламентами которых не установлены виды разрешенного использования, предусматривающие размещение объектов капитального строительства, и (или) смежным с территориями объектов культурного наследия (памятников и ансамблей), включенных в единый государственный реестр объектов культурного наследия (памятников истории и культуры) народов Российской Федерации, минимальный отступ от границ такого земельного участка не менее 3 м.

3.3. Минимальные отступы от границ земельных участков стен зданий, строений и сооружений по границам земельных участков, совпадающих с улицами и (или) красными линиями указанных улиц, устанавливаются:

для жилых домов с квартирами на первом этаже, выходящих на магистральные улицы, - 6 м;

для жилых домов с квартирами на первом этаже, выходящих на прочие улицы, - 3 м;

для прочих зданий - 0 м.

3.4. Минимальные отступы от границ земельных участков стен зданий, строений и сооружений, совпадающих с внутриквартальными проездами и (или) красными линиями указанных проездов, определяются по следующей формуле:

$L \text{ отступа} = 10 - L \text{ проезда} / 2$,

где:

L проезда - ширина проезда и (или) ширина проезда в красных линиях в метрах,

L отступа - величина отступа от внутриквартального проезда и (или) внутриквартального проезда в красных линиях в метрах.

В случае если в результате расчета величина отступа составляет 0 метров или имеет отрицательное значение, размещение зданий, строений, сооружений допускается с отступом от границ земельного участка - 0 м.

Для целей применения настоящего пункта ширина проезда определяется на основании топографической карты-схемы со сроком выполнения не позднее трех лет на дату расчета, содержащейся в проектной документации, либо на основании красных линий, утвержденных в установленном порядке.

Требования пунктов 3.1. - 3.4. настоящего раздела не применяются в случае реконструкции зданий, строений и сооружений без изменения местоположения объекта капитального строительства в границах земельного участка (в границах существующего фундамента) при условии соблюдения иных предельных параметров разрешенного строительства, реконструкции объектов капитального строительства, установленных Правилами.

Минимальные отступы зданий, строений и сооружений от границ земельных участков не устанавливаются при реконструкции исторических зданий, формирующих уличный фронт.

4. Максимальные выступы за красную линию частей зданий, строений, сооружений - 1,5 м для устройства крылец и приямков.

5. Максимальное количество этажей надземной части зданий, строений, сооружений на земельном участке - 4 этажа, включая мансардный.

6. Максимальная высота зданий, строений, сооружений на территории земельных участков - в соответствии со схемой Приложения 2 к Режимам.
Максимальная высота зданий, строений, сооружений – 18(23) м:
18 – высота объекта;
(23) – высота объекта до наивысшей точки (с учетом акцента).
7. Максимальная общая площадь объектов капитального строительства нежилого назначения на земельных участках не устанавливается. Общая площадь объектов капитального строительства нежилого назначения, относящихся к условно разрешенным видам использования, устанавливается в разрешении на условно разрешенный вид использования, выдаваемом в порядке, установленном действующим законодательством.
8. Максимальный класс опасности (в соответствии с санитарно-эпидемиологическими правилами) объектов капитального строительства, размещаемых на территории земельных участков, - IV (за исключением случаев реконструкции объектов, имеющих больший класс опасности (в соответствии с санитарно-эпидемиологическими правилами), территорий промышленного, инженерно-транспортного и логистического назначения, функциональное использование которых предусмотрено действующим генеральным планом Санкт-Петербурга).
9. Минимальная площадь озеленения земельных участков определяется в соответствии с пунктами 1.9.1 - 1.9.10 раздела 1 Приложения №8 к Правилам.
Минимальная доля озеленения земельных участков не устанавливается при реконструкции исторических зданий, формирующих уличный фронт.
10. Минимальное количество мест для стоянки (размещения) индивидуального автотранспорта в границах земельного участка устанавливается в соответствии с пунктами 1.10.1 - 1.10.9 раздела 1 Приложения №8 к Правилам.
Минимальное количество мест для стоянки (размещения) индивидуального автотранспорта в границах земельного участка не устанавливается при реконструкции исторических зданий, формирующих уличный фронт.
11. Минимальное количество мест на погрузо-разгрузочных площадках на земельном участке устанавливается в соответствии с пунктами 1.11.1 - 1.11.3 раздела 1 Приложения №8 к Правилам.
12. Минимальное количество мест для хранения велосипедного транспорта на земельном участке устанавливается в соответствии с пунктами 1.13.1 - 1.13.7 раздела 1 Приложения №8 к Правилам.
13. Предельная категория объектов, оказывающих негативное воздействие на окружающую среду (в соответствии с Федеральным законом "Об охране окружающей среды"), размещаемых на земельных участках - III.
14. Максимальный размер земельных участков, в том числе их площадь, и максимальный процент застройки в границах земельного участка не подлежит установлению, если иное не установлено ниже.

2.4. Требования к назначению, параметрам и размещению объекта капитального строительства на земельном участке, на который действие градостроительного регламента не распространяется или для которого градостроительный регламент не устанавливается (за исключением случая, предусмотренного пунктом 7.1 части 3 статьи 57.3 Градостроительного кодекса Российской Федерации):

Причины отнесения земельного участка к виду земельного участка, на который действие градостроительного регламента не распространяется или для которого градостроительный регламент не устанавливается	Реквизиты акта, регулирующего использование земельного участка	Требования к использованию земельного участка	Требования к параметрам объекта капитального строительства			Требования к размещению объектов капитального строительства	
			Предельное количество этажей и (или) предельная высота зданий, строений, сооружений	Максимальный процент застройки в границах земельного участка, определяемый как отношение суммарной площади земельного участка, которая может быть застроена, ко всей площади земельного участка	Иные требования к параметрам объекта капитального строительства	Минимальные отступы от границ земельного участка в целях определения мест допустимого размещения зданий, строений, сооружений, за пределами которых запрещено строительство зданий, строений, сооружений	Иные требования к размещению объектов капитального строительства
1	2	3	4	5	6	7	8
-	-	-	-	-	-	-	-

2.5. Предельные параметры разрешенного строительства, реконструкции объекта капитального строительства, установленные положением об особо охраняемых природных территориях, в случае выдачи градостроительного плана земельного участка в отношении земельного участка, расположенного в границах особо охраняемой природной территории:

Причины отнесения земельного участка к виду земельного участка для которого градостроительный регламент не устанавливается	Реквизиты Положения об особо охраняемой природной территории	Реквизиты утвержденной документации по планировке территории	Зонирование особо охраняемой природной территории (да/нет)								
			Функциональная зона	Виды разрешенного использования земельного участка		Требования к параметрам объекта капитального строительства			Требования к размещению объектов капитального строительства		
				Основные виды разрешенного использования	Вспомогательные виды разрешенного использования	Предельное количество этажей и (или) предельная высота зданий, сооружений	Максимальный процент застройки в границах земельного участка, определяемый как отношение суммарной площади земельного участка, которая может быть застроена, ко всей площади земельного участка	Иные требования к параметрам объекта капитального строительства	Минимальные отступы от границ земельного участка в целях определения мест допустимого размещения зданий, сооружений, за пределами которых запрещено строительство зданий, сооружений	Иные требования к размещению объектов капитального строительства	
1	2	3	4	5	6	7	8	9	10	11	
-	-	-	-	-	-	-	-	-	-	-	-

3. Информация о расположенных в границах земельного участка объектах капитального строительства и объектах культурного наследия

3.1. Объекты капитального строительства

Не имеется

3.2. Объекты, включенные в единый государственный реестр объектов культурного наследия (памятников истории и культуры) народов Российской Федерации

Не имеется

4. Информация о расчетных показателях минимально допустимого уровня обеспеченности территории объектами коммунальной, транспортной, социальной инфраструктур и расчетных показателях максимально допустимого уровня территориальной доступности указанных объектов для населения в случае, если земельный участок расположен в границах территории, в отношении которой предусматривается осуществление деятельности по комплексному развитию территории:

Не заполняется

5. Информация об ограничениях использования земельного участка, в том числе если земельный участок полностью или частично расположен в границах зон с особыми условиями использования территорий

1. Зона регулирования застройки и хозяйственной деятельности (78:42:1850206:7744/1):

Земельный участок полностью расположен в границах зоны.

2. Защитная парковая зона Главной (Пулковской) астрономической обсерватории Российской академии наук (Защитная парковая зона ГАО РАН) (78:42:1850206:7744/2):

Земельный участок полностью расположен в границах зоны с особыми условиями использования территории.

Ограничения использования земельных участков и объектов капитального строительства на территории защитной парковой зоны Главной (Пулковской) астрономической обсерватории Российской академии наук:

На территории защитной парковой зоны Главной (Пулковской) астрономической обсерватории Российской академии наук в соответствии с законодательством Российской Федерации устанавливается особый режим осуществления хозяйственной деятельности.

В соответствии с указанным режимом вводятся следующие ограничения:

1) На территории защитной парковой зоны Главной (Пулковской) астрономической обсерватории Российской академии наук запрещено промышленное и крупное жилищное строительство.

2) Любое иное строительство на территории защитной парковой зоны Главной (Пулковской) астрономической обсерватории Российской академии наук допускается с согласования дирекции Главной (Пулковской) астрономической обсерватории Российской академии наук. Согласование осуществляется в соответствии с Регламентом согласования строительства на территории защитной парковой зоны Главной (Пулковской) астрономической обсерватории Российской академии наук, утвержденным в установленном порядке.

3. Охранная зона воздушных линий электропередачи (78:42:1850206:7744/3):

Земельный участок частично расположен в границах зоны с особыми условиями использования территории, площадь земельного участка, покрываемая зоной с особыми условиями использования территории, составляет 2302 кв.м.

Строительство в охранных зонах сетей инженерных коммуникаций (или вынос сетей) возможно по согласованию с владельцами этих сетей.

4. Охранная зона объекта электросетевого хозяйства - ВЛ 6 кв Ф0.3 12.68 (реестровый номер границы: 78:00-6.147) (78:42:1850206:7744/4):

Земельный участок частично расположен в границах зоны с особыми условиями использования территории, площадь земельного участка, покрываемая зоной с особыми условиями использования территории, составляет 2564 кв.м.

Вид ограничения (обременения): ограничения прав на земельный участок, предусмотренные статьей 56 Земельного кодекса Российской Федерации; Срок действия: с 2022-09-06; реквизиты документа-основания: постановление «О порядке установления охранных зон объектов электросетевого хозяйства и особых условий использования земельных участков, расположенных в границах таких зон» от 24.02.2009 № 160 выдан: Правительство РФ; Содержание ограничения (обременения): В охранных зонах запрещается осуществлять любые действия, которые могут нарушить безопасную работу объектов электросетевого хозяйства, в том числе привести к их повреждению или уничтожению, и (или) повлечь причинение вреда жизни, здоровью граждан и имуществу физических или юридических лиц, а также повлечь нанесение экологического ущерба и возникновение пожаров, в т.ч.: а) набрасывать на провода и опоры воздушных линий электропередачи посторонние предметы, а также подниматься на опоры воздушных линий электропередачи; б) размещать любые объекты и предметы (материалы) в пределах созданных в соответствии с требованиями нормативно-технических документов проходов и подъездов для доступа к объектам электросетевого хозяйства, а также проводить любые работы и возводить сооружения, которые могут препятствовать доступу к объектам электросетевого хозяйства, без создания необходимых для такого доступа проходов и подъездов; в) находиться в пределах огороженной территории и помещениях распределительных устройств и подстанций, открывать двери и люки распределительных устройств и подстанций, производить переключения и подключения в электрических сетях (указанное требование не распространяется на работников, занятых выполнением разрешенных в установленном порядке работ), разводить огонь в пределах охранных зон вводных и распределительных устройств и подстанций, воздушных линий электропередачи, а также в охранных зонах кабельных линий электропередачи; г) размещать свалки; д) производить работы ударными механизмами, сбрасывать тяжести массой свыше 5 тонн, производить сброс и слив едких и коррозионных веществ и горюче-смазочных материалов (в охранных зонах подземных кабельных линий электропередачи).; Реестровый номер границы: 78:00-6.147; Вид объекта реестра границ: Зона с особыми условиями использования территории; Вид зоны по документу: Охранная зона объекта электросетевого хозяйства - ВЛ 6 кв Ф0.3 12.68 км.; Тип зоны: Охранная зона инженерных коммуникаций.

5. Единая зона регулирования застройки и хозяйственной деятельности участок ЗРЗ(42)05 (реестровый номер границы: 78:42-6.470):

Земельный участок полностью расположен в границах зоны с особыми условиями использования территории.

Вид ограничения (обременения): ограничения прав на земельный участок, предусмотренные статьей 56 Земельного кодекса Российской Федерации; Срок действия: с 2022-09-06; реквизиты документа-основания: о внесении изменений в Закон Санкт-Петербурга №820-7 от 24 декабря 2008 года от 07.07.2016 № 437-83 выдан: Правительство Санкт-Петербурга; Содержание ограничения (обременения): На территории ЗРЗ устанавливаются следующие запреты: Запрещается размещение объектов, оказывающих негативное воздействие на окружающую среду, I и II категории в соответствии с Федеральным законом от 10 января 2002 года N 7-ФЗ "Об охране окружающей среды", за исключением территорий промышленного, инженерно-транспортного и логистического назначения, функциональное использование которых предусмотрено действующим генеральным планом Санкт-Петербурга. Запрещается снос (демонтаж) исторических зданий. Настоящий запрет не распространяется на случаи разборки отдельных строительных конструкций, аварийное состояние которых установлено в соответствии с требованиями действующих документов по стандартизации (в том числе межгосударственных стандартов). Правообладатель земельного участка, на котором

располагалось историческое здание, формирующее уличный фронт, обязан осуществить его восстановление в части внешнего облика, воспринимаемого с открытых городских пространств, в случае полной или частичной утраты исторического здания, в том числе в результате разборки отдельных строительных конструкций, аварийное состояние которых было установлено в соответствии с требованиями действующих документов по стандартизации (в том числе межгосударственных стандартов). Запрещается изменение внешнего облика исторических зданий, формирующих уличный фронт, и восстановленных объектов исторической застройки, формирующих уличный фронт, за исключением случаев, предусмотренных настоящим пунктом. В отношении исторических зданий, формирующих уличный фронт, и восстановленных объектов исторической застройки, формирующих уличный фронт, может выполняться: а) увеличение высоты дворовых корпусов и зданий, формирующих внутриквартальную застройку; б) устройство мансард с повышением отметки конька не более чем на 1 м: на лицевых корпусах при условии сохранения конфигурации лицевого ската крыши; на воспринимаемых с открытых городских пространств дворовых корпусах и зданиях, формирующих внутриквартальную застройку, в том числе с частичным изменением конфигурации крыши; в) устройство мансард на не воспринимаемых с открытых городских пространств дворовых корпусах и зданиях, формирующих внутриквартальную застройку; г) локальные изменения архитектурного решения лицевых фасадов после получения положительного заключения государственного органа охраны объектов культурного наследия; д) изменение дворовых фасадов; е) восстановление утраченных элементов исторического архитектурного решения после получения положительного заключения государственного органа охраны объектов культурного наследия. Запрещается размещение инженерного оборудования зданий на лицевых фасадах исторических зданий, а также восстановленных объектов исторической застройки. На территории ЗРЗ устанавливаются следующие ограничения: Строительство, реконструкция зданий, строений, сооружений может осуществляться при условии обеспечения сохранности примыкающих объектов культурного наследия, выявленных объектов культурного наследия, исторических зданий. Ремонт лицевых фасадов исторических зданий должен предусматривать устранение диссонирующих элементов фасада. Строительство, реконструкция зданий, строений и сооружений, допускаемые Режимом, за исключением случаев строительства, реконструкции индивидуальных жилых домов, могут осуществляться после получения положительного заключения государственного органа охраны объектов культурного наследия. Рекламные и информационные конструкции могут размещаться на фасадах исторических зданий при условии сохранения характеристик исторической среды, указанных в приложении 1 к Режимам, а также соблюдения требований, указанных в пункте 18.2.5 настоящего раздела Режимов. Требования к рекламным и информационным конструкциям, размещаемым на фасадах исторических зданий и восстановленных объектов исторической застройки: а) суммарная площадь всех рекламных и информационных конструкций на фасаде должна составлять не более 10 кв. м; б) информационное поле настенных и отнесенных вывесок, настенных указателей информационных конструкций должно выполняться из отдельных элементов (букв, обозначений, декоративных элементов и т.д.) без использования непрозрачной основы (фоновой подложки) для крепления отдельных элементов вывески и не должно нарушать архитектурного решения соответствующего здания, строения, сооружения; в) выступ внешнего края консольной вывески и блочного консольного указателя от стены не должен превышать 1 м; габаритный размер блочного консольного указателя по высоте - не более 1,5 м; размещение блочных консольных указателей над другими блочными консольными указателями, над консольными вывесками, а также на расстоянии менее 5 м от них не допускается; г) вывески в витринах не должны нарушать прозрачность остекления соответствующих витрин; не допускаются окраска и покрытие декоративными пленками всей поверхности остекления витрины, замена остекления световыми коробами, установка световых коробов и планшетов, содержащих сведения информационного характера, перед остеклением витрины со стороны улицы. Ограничения по высоте устанавливаются в соответствии со схемой приложения 2 к Режимам при условии соблюдения запретов (ограничений), установленных Режимом. Ограничения по высоте, установленные Режимом,

не распространяются на случаи устройства¹²¹ акцентов (высотных); при этом суммарная площадь акцентов не должна превышать 10% площади застройки соответствующего здания, строения, сооружения. Специальные требования режима в ЗРЗ(42)05: Осуществление строительства, реконструкции объектов капитального строительства, благоустройства территории, иной хозяйственной деятельности допускается при условии сохранения следующих характеристик исторической среды: принцип застройки рассредоточенными объектами в сочетании с озелененными пространствами; тип крыш (скатные); Реестровый номер границы: 78:42-6.470; Вид объекта реестра границ: Зона с особыми условиями использования территории; Вид зоны по документу: Единая зона регулирования застройки и хозяйственной деятельности участок ЗРЗ(42)05; Тип зоны: Зона регулирования застройки и хозяйственной деятельности.

6. Зона ограничения строительства по высоте аэродрома Пушкин:

Земельный участок полностью расположен в границах зоны с особыми условиями использования территории.

Ограничения использования земельных участков и объектов капитального строительства в области использования воздушного пространства устанавливаются в целях обеспечения безопасности полетов воздушных судов Санкт-Петербургского авиационного узла в соответствии с Воздушным кодексом Российской Федерации и принимаемыми в соответствии с ним нормативными правовыми актами Российской Федерации.

Ограничения использования земельных участков и объектов капитального строительства в области использования воздушного пространства до установления приаэродромных территорий в порядке, предусмотренном Воздушным кодексом Российской Федерации, действуют в границах полос воздушных подходов, границах зон ограничения строительства по высоте и границах расчетной зоны максимального равного уровня шума, сведения о которых размещены на официальных сайтах уполномоченных органов в информационно-телекоммуникационной сети "Интернет" в соответствии с федеральным законом.

До установления приаэродромных территорий в порядке, предусмотренном Воздушным кодексом Российской Федерации, архитектурно-строительное проектирование, строительство, реконструкция объектов капитального строительства, размещение радиотехнических и иных объектов, которые могут угрожать безопасности полетов воздушных судов, оказывать негативное воздействие на здоровье человека и окружающую среду, создавать помехи в работе радиотехнического оборудования, установленного на аэродроме, объектов радиолокации и радионавигации, предназначенных для обеспечения полетов воздушных судов, в границах полос воздушных подходов на аэродромах, санитарно-защитных зон аэродромов должно осуществляться при условии согласования размещения этих объектов в порядке, установленном федеральным законом.

Размещение линий связи и линий электропередачи, сооружений различного назначения вне района аэродрома (вертодрома), если их истинная высота превышает 50 метров, согласовываются с территориальным органом Федерального агентства воздушного транспорта.

7. Объединенная зона охраны объектов культурного наследия, расположенных за пределами исторически сложившихся центральных районов Санкт-Петербурга: Единая зона регулирования застройки и хозяйственной деятельности объектов культурного наследия ЗРЗ (42)05 Пушкинского района Санкт-Петербурга (далее – ЗРЗ):

Земельный участок полностью расположен в границах зоны с особыми условиями использования территории.

Ограничения использования земельного участка в границах объединенных зон охраны объектов культурного наследия, расположенных на территории Санкт-Петербурга устанавливаются в соответствии с Законом Санкт-Петербурга от 24.12.2008 №820-7 "О границах объединенных зон охраны объектов культурного наследия, расположенных на территории Санкт-Петербурга, режимах использования земель и требованиях к градостроительным регламентам в границах указанных зон" (далее – Закон):

Режим использования земельного участка¹²² в границах объединенных зон охраны объектов культурного наследия установлен в Приложении 2 к Закону.

В границах зон охраны действуют общие, а при наличии и специальные требования Режимов. В случае противоречия между общими и специальными требованиями Режимов приоритет имеют специальные требования.

Соблюдение Режимов является обязательным при осуществлении градостроительной, хозяйственной и иной деятельности. Иные требования к указанной деятельности, установленные действующим законодательством, применяются в части, не противоречащей Режимам.

Общие требования режима использования земель в границах единой зоны регулирования застройки и хозяйственной деятельности ЗРЗ:

1) На территории ЗРЗ устанавливаются следующие запреты:

1.1. Запрещается размещение объектов, оказывающих негативное воздействие на окружающую среду, I и II категории в соответствии с Федеральным законом "Об охране окружающей среды", за исключением территорий промышленного, инженерно-транспортного и логистического назначения, функциональное использование которых предусмотрено действующим генеральным планом Санкт-Петербурга.

1.2. Запрещается снос (демонтаж) исторических зданий*.

1.3. Запрет, указанный в пункте 1.2 настоящего раздела Режимов, не распространяется на следующие случаи разборки, демонтажа отдельных строительных конструкций (частей объекта капитального строительства):

разборка, демонтаж отдельных строительных конструкций, аварийное состояние которых установлено в соответствии с требованиями действующих документов по стандартизации (в том числе межгосударственных стандартов);

разборка, демонтаж отдельных строительных конструкций в случае отсутствия технической возможности их сохранения при осуществлении разборки, демонтажа строительных конструкций, аварийное состояние которых установлено в соответствии с требованиями действующих документов по стандартизации (в том числе межгосударственных стандартов);

разборка, демонтаж отдельных строительных конструкций в ходе капитального ремонта, реконструкции исторического здания, влекущих изменение его внешнего облика, допускаемое Режимами.

Правообладатель земельного участка, на котором располагалось историческое здание, формирующее уличный фронт, обязан осуществить его восстановление в части внешнего облика, воспринимаемого с открытых городских пространств, в случае полной или частичной утраты исторического здания, в том числе в результате разборки отдельных строительных конструкций, аварийное состояние которых было установлено в соответствии с требованиями действующих документов по стандартизации (в том числе межгосударственных стандартов).

Восстановление исторического здания осуществляется после получения положительного заключения государственного органа охраны объектов культурного наследия.

1.4. Запрещается изменение внешнего облика исторических зданий, формирующих уличный фронт, и восстановленных объектов исторической застройки, формирующих уличный фронт, за исключением случаев, предусмотренных настоящим пунктом.

В отношении исторических зданий, формирующих уличный фронт, и восстановленных объектов исторической застройки, формирующих уличный фронт, может выполняться:

а) увеличение высоты дворовых корпусов и зданий, формирующих внутриквартальную застройку;

б) устройство мансард с повышением отметки конька не более чем на 1 м:

на лицевых корпусах при условии сохранения конфигурации лицевого ската крыши;

на воспринимаемых с открытых городских пространств дворовых корпусах изданий, формирующих внутриквартальную застройку, в том числе с частичным изменением конфигурации крыши;

- в) устройство мансард на не воспринимаемых¹²³ с открытых городских пространств дворовых корпусах и зданиях, формирующих внутриквартальную застройку;
- г) локальные изменения архитектурного решения лицевых фасадов после получения положительного заключения государственного органа охраны объектов культурного наследия;
- д) изменение дворовых фасадов;
- е) восстановление утраченных элементов исторического архитектурного решения после получения положительного заключения государственного органа охраны объектов культурного наследия.

1.5. Запрещается размещение инженерного оборудования зданий на лицевых фасадах исторических зданий, а также восстановленных объектов исторической застройки.

2) На территории ЗРЗ устанавливаются следующие ограничения:

2.1. Строительство, реконструкция зданий, строений, сооружений может осуществляться при условии обеспечения сохранности примыкающих объектов культурного наследия, выявленных объектов культурного наследия, исторических зданий.

2.2. Ремонт лицевых фасадов исторических зданий должен предусматривать устранение диссонирующих элементов фасада.

2.3. Строительство, реконструкция зданий, строений и сооружений, за исключением случаев строительства, реконструкции индивидуальных жилых домов, а также капитальный ремонт исторических зданий, допускаемые Режимом, осуществляются после получения положительного заключения государственного органа охраны объектов культурного наследия.

2.4. Площадь временных (некапитальных) строений, сооружений (за исключением подземных временных строений, сооружений, не имеющих элементов, расположенных над поверхностью земли), не должна превышать максимальную площадь застройки, установленную для объектов капитального строительства в границах соответствующей зоны охраны объектов культурного наследия.

Ограничения, установленные в настоящем пункте, не распространяются на случаи установки временных (некапитальных) строений, сооружений на срок проведения публичных мероприятий. В этих случаях установка временных (некапитальных) строений, сооружений осуществляется после получения положительного заключения государственного органа охраны объектов культурного наследия.

2.5. Рекламные и информационные конструкции могут размещаться на фасадах исторических зданий при условии сохранения характеристик исторической среды, указанных в приложении 1 к Режимам, а также соблюдения требований, указанных в пункте 2.6 настоящего раздела Режимов.

2.6. Требования к рекламным и информационным конструкциям, размещаемым на фасадах исторических зданий и восстановленных объектов исторической застройки:

а) суммарная площадь всех рекламных и информационных конструкций на фасаде должна составлять не более 10 кв. м;

б) информационное поле настенных и отнесенных вывесок, настенных указателей информационных конструкций должно выполняться из отдельных элементов (букв, обозначений, декоративных элементов и т.д.) без использования непрозрачной основы (фоновой подложки) для крепления отдельных элементов вывески и не должно нарушать архитектурного решения соответствующего здания, строения, сооружения;

в) выступ внешнего края консольной вывески и блочного консольного указателя от стены не должен превышать 1 м; габаритный размер блочного консольного указателя по высоте - не более 1,5 м; размещение блочных консольных указателей над другими блочными консольными указателями, над консольными вывесками, а также на расстоянии менее 5 м от них не допускается;

г) вывески в витринах не должны нарушать прозрачность остекления соответствующих витрин; не допускаются окраска и покрытие декоративными пленками всей поверхности остекления витрины, замена остекления световыми коробами, установка световых коробов и планшетов, содержащих сведения информационного характера, перед остеклением витрины

со стороны улицы.

2.7. Ограничения по высоте устанавливаются в соответствии со схемой приложения 2 к Режимам при условии соблюдения запретов (ограничений), установленных Режимами.

Максимальная высота зданий, строений, сооружений – 18(23) м:

18 – высота объекта;

(23) – высота объекта до наивысшей точки (с учетом акцента).

(*) Историческое здание - здание, строение, сооружение, не являющееся объектом (выявленным объектом) культурного наследия, относящееся к следующим историческим периодам: в зонах охраны объектов культурного наследия, расположенных в исторически сложившихся центральных районах Санкт-Петербурга, а также в Невском районе Санкт-Петербурга, - построенное до 1917 года (здесь и далее год постройки включительно); в зонах охраны объектов культурного наследия, расположенных за пределами исторически сложившихся центральных районов Санкт-Петербурга (за исключением Невского района Санкт-Петербурга), - построенное до 1957 года, деревянное 1-2-этажное здание, строение, сооружение - построенное до 1917 года (год постройки определяется в соответствии с учетно-технической документацией об объектах государственного технического учета и технической инвентаризации).

Специальные требования режима в ЗРЗ(42)05:

Осуществление строительства, реконструкции объектов капитального строительства, благоустройства территории, иной хозяйственной деятельности допускается при условии сохранения следующих характеристик исторической среды:

- принцип застройки рассредоточенными объектами в сочетании с озелененными пространствами;
- тип крыш объектов жилой застройки - скатные;
- организация зеленых насаждений, оформляющих берега р. Пулковки.

6. Информация о границах зон с особыми условиями использования территорий, если земельный участок полностью или частично расположен в границах таких зон:

Наименование зоны с особыми условиями использования территории с указанием объекта, в отношении которого установлена такая зона	Перечень координат характерных точек в системе координат, используемой для ведения Единого государственного реестра недвижимости		
	Обозначение (номер) характерной точки	X	Y
Зона регулирования застройки и хозяйственной деятельности (78:42:1850206:7744/1)	1-6,1-18,1-18	см. таблицу координат	см. таблицу координат
Защитная парковая зона Главной (Пулковской) астрономической обсерватории Российской академии наук (Защитная парковая зона ГАО РАН) (78:42:1850206:7744/2)	1-6,1-18,1-18	см. таблицу координат	см. таблицу координат
Охранная зона воздушных линий электропередачи (78:42:1850206:7744/3)	1-9,1-18,1-18	см. таблицу координат	см. таблицу координат
Охранная зона объекта электросетевого хозяйства - ВЛ 6 кв Ф0.3 12.68 (реестровый номер границы: 78:00-6.147) (78:42:1850206:7744/4)	1-14,1-18,1-18	см. таблицу координат	см. таблицу координат
Единая зона регулирования застройки и хозяйственной деятельности участок ЗРЗ (42)05 (реестровый номер границы: 78:42-6.470)	-	-	-

Зона ограничения строительства по высоте аэродрома Пушкин	125 -	-	-
Объединенная зона охраны объектов культурного наследия, расположенных за пределами исторически сложившихся центральных районов Санкт-Петербурга: Единая зона регулирования застройки и хозяйственной деятельности объектов культурного наследия ЗРЗ(42)05 Пушкинского района Санкт-Петербурга	-	-	-

7. Информация о границах публичных сервитутов

Информация отсутствует

8. Номер и (или) наименование элемента планировочной структуры, в границах которого расположен земельный участок

-

9. Информация о возможности подключения (технологического присоединения) объектов капитального строительства к сетям инженерно-технического обеспечения (за исключением сетей электроснабжения), определяемая с учетом программ комплексного развития систем коммунальной инфраструктуры поселения, муниципального округа, городского округа (при их наличии), в состав которой входят сведения о максимальной нагрузке в возможных точках подключения (технологического присоединения) к таким сетям, а также сведения об организации, представившей данную информацию

• ООО "Петербурггаз", информация о возможности подключения от 23.09.2022 № 03-04/10-9072:

- вид ресурса - газоснабжение.

- максимальная нагрузка (часовой расход газа) - 5,0 куб.м/ч.

10. Реквизиты нормативных правовых актов субъекта Российской Федерации, муниципальных правовых актов, устанавливающих требования к благоустройству территории

Закон Санкт-Петербурга «О благоустройстве в Санкт-Петербурге» от 25.12.2015 №891-180.

11. Информация о красных линиях:

Обозначение (номер) характерной точки	Перечень координат характерных точек в системе координат, используемой для ведения Единого государственного реестра недвижимости	
	X	Y
-	-	-

Материалы и результаты инженерных изысканий на дату выдачи ГПЗУ отсутствуют (или содержат сведения, отнесенные федеральными законами к категории ограниченного доступа).

Сведения о характерных точках границы земельного участка.

Обозначение (номер) характерной точки	Перечень координат характерных точек в системе координат, используемой для ведения Единого государственного реестра недвижимости	
	X	Y
1	74143.53	116052.7
2	74259.87	116187.31
3	74206.88	116233.06
4	74176.61	116259.2
5	74071.47	116137.54
6	74060.06	116124.34
1	74143.53	116052.7
1	74138.25	116082.8
2	74138.5	116083.1
3	74138.84	116083.3
4	74139.23	116083.37
5	74139.61	116083.3
6	74139.95	116083.1
7	74140.2	116082.8
8	74140.34	116082.43
9	74140.34	116082.04
10	74140.2	116081.67
11	74139.95	116081.37
12	74139.61	116081.17
13	74139.23	116081.11
14	74138.84	116081.17
15	74138.5	116081.37
16	74138.25	116081.67
17	74138.11	116082.04
18	74138.11	116082.43
1	74138.25	116082.8
1	74093.83	116121.6
2	74093.89	116121.98
3	74094.08	116122.32
4	74094.38	116122.57
5	74094.75	116122.71
6	74095.14	116122.71
7	74095.51	116122.57
8	74095.81	116122.32
9	74096	116121.98
10	74096.07	116121.6
11	74096	116121.21
12	74095.81	116120.87
13	74095.51	116120.62
14	74095.14	116120.48
15	74094.75	116120.48
16	74094.38	116120.62
17	74094.08	116120.87
18	74093.89	116121.21

Сведения о характерных точках границы части (частей) земельного участка
Учетный номер части: 78:42:1850206:7744/1

1	74143.53	116052.7
2	74259.87	116187.31
3	74206.88	116233.06
4	74176.61	116259.2
5	74071.47	116137.54
6	74060.06	116124.34
1	74138.25	116082.8
2	74138.5	116083.1
3	74138.84	116083.3
4	74139.23	116083.37
5	74139.61	116083.3
6	74139.95	116083.1
7	74140.2	116082.8
8	74140.34	116082.43
9	74140.34	116082.04
10	74140.2	116081.67
11	74139.95	116081.37
12	74139.61	116081.17
13	74139.23	116081.11
14	74138.84	116081.17
15	74138.5	116081.37
16	74138.25	116081.67
17	74138.11	116082.04
18	74138.11	116082.43
1	74093.83	116121.6
2	74093.89	116121.98
3	74094.08	116122.32
4	74094.38	116122.57
5	74094.75	116122.71
6	74095.14	116122.71
7	74095.51	116122.57
8	74095.81	116122.32
9	74096	116121.98
10	74096.07	116121.6
11	74096	116121.21
12	74095.81	116120.87
13	74095.51	116120.62
14	74095.14	116120.48
15	74094.75	116120.48
16	74094.38	116120.62
17	74094.08	116120.87
18	74093.89	116121.21

Сведения о характерных точках границы части (частей) земельного участка
Учетный номер части: 78:42:1850206:7744/2

1	74143.53	116052.7
2	74259.87	116187.31
3	74206.88	116233.06
4	74176.61	116259.2

5	74071.47	116137.54
6	74060.06	116124.34
1	74138.25	116082.8
2	74138.5	116083.1
3	74138.84	116083.3
4	74139.23	116083.37
5	74139.61	116083.3
6	74139.95	116083.1
7	74140.2	116082.8
8	74140.34	116082.43
9	74140.34	116082.04
10	74140.2	116081.67
11	74139.95	116081.37
12	74139.61	116081.17
13	74139.23	116081.11
14	74138.84	116081.17
15	74138.5	116081.37
16	74138.25	116081.67
17	74138.11	116082.04
18	74138.11	116082.43
1	74093.83	116121.6
2	74093.89	116121.98
3	74094.08	116122.32
4	74094.38	116122.57
5	74094.75	116122.71
6	74095.14	116122.71
7	74095.51	116122.57
8	74095.81	116122.32
9	74096	116121.98
10	74096.07	116121.6
11	74096	116121.21
12	74095.81	116120.87
13	74095.51	116120.62
14	74095.14	116120.48
15	74094.75	116120.48
16	74094.38	116120.62
17	74094.08	116120.87
18	74093.89	116121.21

Сведения о характерных точках границы части (частей) земельного участка

Учетный номер части: 78:42:1850206:7744/3

1	74163.04	116075.27
2	74145.98	116090.2
3	74101.81	116129.25
4	74080.49	116147.97
5	74071.47	116137.54
6	74066.75	116132.08
7	74087.93	116113.49
8	74132.11	116074.44
9	74149.31	116059.39
1	74139.61	116081.17

2	74139.23	116081.11
3	74138.84	116081.17
4	74138.5	116081.37
5	74138.25	116081.67
6	74138.11	116082.04
7	74138.11	116082.43
8	74138.25	116082.8
9	74138.5	116083.1
10	74138.84	116083.3
11	74139.23	116083.37
12	74139.61	116083.3
13	74139.95	116083.1
14	74140.2	116082.8
15	74140.34	116082.43
16	74140.34	116082.04
17	74140.2	116081.67
18	74139.95	116081.37
1	74095.81	116120.87
2	74095.51	116120.62
3	74095.14	116120.48
4	74094.75	116120.48
5	74094.38	116120.62
6	74094.08	116120.87
7	74093.89	116121.21
8	74093.83	116121.6
9	74093.89	116121.98
10	74094.08	116122.32
11	74094.38	116122.57
12	74094.75	116122.71
13	74095.14	116122.71
14	74095.51	116122.57
15	74095.81	116122.32
16	74096	116121.98
17	74096.07	116121.6
18	74096	116121.21

Сведения о характерных точках границы части (частей) земельного участка
Учетный номер части: 78:42:1850206:7744/4

1	74087.67	116113.13
2	74131.66	116074.47
3	74149.1	116059.15
4	74163.49	116075.79
5	74146.18	116091
6	74113.66	116119.58
7	74114.75	116124.16
8	74112.91	116130.46
9	74105.04	116137.07
10	74098.96	116138.28
11	74094.19	116136.7
12	74080.88	116148.42
13	74071.47	116137.54

14	74066.49	116131.78
1	74138.5	116083.1
2	74138.84	116083.3
3	74139.23	116083.37
4	74139.61	116083.3
5	74139.95	116083.1
6	74140.2	116082.8
7	74140.34	116082.43
8	74140.34	116082.04
9	74140.2	116081.67
10	74139.95	116081.37
11	74139.61	116081.17
12	74139.23	116081.11
13	74138.84	116081.17
14	74138.5	116081.37
15	74138.25	116081.67
16	74138.11	116082.04
17	74138.11	116082.43
18	74138.25	116082.8
1	74093.89	116121.98
2	74094.08	116122.32
3	74094.38	116122.57
4	74094.75	116122.71
5	74095.14	116122.71
6	74095.51	116122.57
7	74095.81	116122.32
8	74096	116121.98
9	74096.07	116121.6
10	74096	116121.21
11	74095.81	116120.87
12	74095.51	116120.62
13	74095.14	116120.48
14	74094.75	116120.48
15	74094.38	116120.62
16	74094.08	116120.87
17	74093.89	116121.21
18	74093.83	116121.6

Приложение 9

Сведения об экспертах

Сведения об экспертах:

Фамилия, имя, отчество	Городилов Андрей Юрьевич
Образование	высшее
Специальность	история, археология
Ученая степень (звание)	-
Стаж работы	17 лет
Место работы и должность	н.с. ИИМК РАН
Реквизиты аттестации	Государственный эксперт по проведению историко-культурной экспертизы (приказ Министерства культуры Российской Федерации № 219 от 27.02.2019 г. «Об утверждении статуса аттестованного эксперта по проведению государственной историко-культурной экспертизы» (п. 34)) Объекты экспертизы: <ul style="list-style-type: none"> - выявленные объекты культурного наследия в целях обоснования целесообразности включения данных объектов в реестр; - документы, обосновывающие включение объектов культурного наследия в реестр.
Фамилия, имя, отчество	Лазаретов Игорь Павлович
Образование	высшее
Специальность	история
Ученая степень (звание)	кандидат исторических наук
Стаж работы	35 лет
Место работы и должность	ст.н.с. ИИМК РАН
Реквизиты аттестации	Государственный эксперт по проведению историко-культурной экспертизы (приказ Министерства культуры Российской Федерации № 1537 от 17.09.2021 г. «Об утверждении статуса аттестованного эксперта по проведению государственной историко-культурной экспертизы» (п. 13)) Объекты экспертизы: <ul style="list-style-type: none"> - выявленные объекты культурного наследия в целях обоснования целесообразности включения данных объектов в реестр; - документы, обосновывающие включение объектов культурного наследия в реестр; - документы, обосновывающие исключение объектов культурного наследия из реестра;

	<ul style="list-style-type: none"> - земли, подлежащие воздействию земляных, строительных, мелиоративных, хозяйственных работ, предусмотренных статьей 25 Лесного кодекса Российской Федерации работ по использованию лесов (за исключением работ, указанных в пунктах 3, 4 и 7 части 1 статьи 25 Лесного кодекса Российской Федерации) и иных работ, в случае, если орган охраны объектов культурного наследия не имеет данных об отсутствии на указанных землях объектов культурного наследия, включенных в реестр, выявленных объектов культурного наследия либо объектов, обладающих признаками объекта культурного наследия; - документация, за исключением научных отчетов о выполненных археологических полевых работах, содержащая результаты исследований, в соответствии с которыми определяется наличие или отсутствие объектов, обладающих признаками объекта культурного наследия, на земельных участках, подлежащих воздействию земляных, строительных, мелиоративных, хозяйственных работ, работ по использованию лесов и иных работ; - документация или разделы документации, обосновывающие меры по обеспечению сохранности объекта культурного наследия, включенного в реестр, выявленного объекта культурного наследия либо объекта, обладающего признаками объекта культурного наследия, при проведении земляных, мелиоративных, хозяйственных работ, указанных в настоящей статье работ по использованию лесов и иных работ в границах территории объекта культурного наследия либо на земельном участке, непосредственно связанном с земельным участком в границах территории объекта культурного наследия
Фамилия, имя, отчество	Поляков Андрей Владимирович
Образование	высшее
Специальность	история
Ученая степень (звание)	доктор исторических наук
Стаж работы	21 год
Место работы и должность	ст.н.с. ИИМК РАН, директор ИИМК РАН
Реквизиты аттестации	Государственный эксперт по проведению историко-культурной экспертизы (приказ Министерства культуры Российской Федерации № 1668 от 11.10.2021 г. «Об утверждении статуса аттестованного эксперта по проведению

	<p>государственной историко-культурной экспертизы» (п. 23))</p> <p>Объекты экспертизы:</p> <ul style="list-style-type: none">- выявленные объекты культурного наследия в целях обоснования целесообразности включения данных объектов в реестр;- документы, обосновывающие включение объектов культурного наследия в реестр;- документы, обосновывающие исключение объектов культурного наследия из реестра;- земли, подлежащие воздействию земляных, строительных, мелиоративных, хозяйственных работ, предусмотренных статьей 25 Лесного кодекса Российской Федерации работ по использованию лесов (за исключением работ, указанных в пунктах 3, 4 и 7 части 1 статьи 25 Лесного кодекса Российской Федерации) и иных работ, в случае, если указанные земли расположены в границах территорий, утвержденных в соответствии с пунктом 34.2 пункта 1 статьи 9 Федерального закона;- документация или разделы документации, обосновывающие меры по обеспечению сохранности объекта культурного наследия, включенного в реестр, выявленного объекта культурного наследия либо объекта, обладающего признаками объекта культурного наследия, при проведении земляных, мелиоративных, хозяйственных работ, указанных в настоящей статье работ, указанных в статье 30 Федерального закона работ по использованию лесов и иных работ в границах территории объекта культурного наследия либо на земельном участке, непосредственно связанном с земельным участком в границах территории объекта культурного наследия;- документация, за исключением научных отчетов о выполненных археологических полевых работах, содержащая результаты исследований, в соответствии с которыми определяется наличие или отсутствие объектов, обладающих признаками объекта культурного наследия, на земельных участках, подлежащих воздействию земляных, строительных, мелиоративных, хозяйственных
--	--

	работ, указанных в статье 30 Федерального закона работ по использованию лесов и иных работ;
Фамилия, имя, отчество	Садыков Тимур Рашитович
Образование	высшее
Специальность	история
Ученая степень (звание)	-
Стаж работы	11 лет
Место работы и должность	и.о. м.н.с. ИИМК РАН
Реквизиты аттестации	Государственный эксперт по проведению историко-культурной экспертизы (приказ Министерства культуры Российской Федерации № 235 от 01.03.2022 г. «Об утверждении статуса аттестованного эксперта по проведению государственной историко-культурной экспертизы» (п. 25)) Объекты экспертизы: <ul style="list-style-type: none"> - выявленные объекты культурного наследия в целях обоснования целесообразности включения данных объектов в реестр; - документы, обосновывающие включение объектов культурного наследия в реестр;
Фамилия, имя, отчество	Соловьев Сергей Львович
Образование	высшее
Специальность	история
Ученая степень (звание)	кандидат исторических наук
Стаж работы	44 года
Место работы и должность	и.о. ст.н.с. ИИМК РАН
Реквизиты аттестации	Государственный эксперт по проведению историко-культурной экспертизы (приказ Министерства культуры Российской Федерации № 235 от 01.03.2022 г. «Об утверждении статуса аттестованного эксперта по проведению государственной историко-культурной экспертизы» (п. 26)) Объекты экспертизы: <ul style="list-style-type: none"> - выявленные объекты культурного наследия в целях обоснования целесообразности включения данных объектов в реестр;

	<ul style="list-style-type: none"> - документы, обосновывающие включение объектов культурного наследия в реестр; - документы, обосновывающие исключение объектов культурного наследия из реестра; - земли, подлежащие воздействию земляных, строительных, мелиоративных, хозяйственных работ, предусмотренных статьями 25 Лесного кодекса Российской Федерации работ по использованию лесов (за исключением работ, указанных в пунктах 3, 4 и 7 части 1 статьи 25 Лесного кодекса Российской Федерации) и иных работ, в случае, если указанные земли расположены в границах территорий, утвержденных в соответствии с пунктом 34.2 пункта 1 статьи 9 Федерального закона; - документация или разделы документации, обосновывающие меры по обеспечению сохранности объекта культурного наследия, включенного в реестр, выявленного объекта культурного наследия либо объекта, обладающего признаками объекта культурного наследия, при проведении земляных, мелиоративных, хозяйственных работ, указанных в настоящей статье работ, указанных в статье 30 Федерального закона работ по использованию лесов и иных работ в границах территории объекта культурного наследия либо на земельном участке, непосредственно связанном с земельным участком в границах территории объекта культурного наследия; - документация, за исключением научных отчетов о выполненных археологических полевых работах, содержащая результаты исследований, в соответствии с которыми определяется наличие или отсутствие объектов, обладающих признаками объекта культурного наследия, на земельных участках, подлежащих воздействию земляных, строительных, мелиоративных, хозяйственных работ, указанных в статье 30 Федерального закона работ по использованию лесов и иных работ
Фамилия, имя, отчество	Субботин Андрей Викторович
Образование	высшее
Специальность	история
Ученая степень (звание)	кандидат исторических наук

Стаж работы	46 лет
Место работы и должность	ст.н.с. ИИМК РАН
Реквизиты аттестации	<p>Государственный эксперт по проведению историко-культурной экспертизы (приказ Министерства культуры Российской Федерации № 1668 от 11.10.2021 г. «Об утверждении статуса аттестованного эксперта по проведению государственной историко-культурной экспертизы» (п. 26))</p> <p>Объекты экспертизы:</p> <ul style="list-style-type: none"> - выявленные объекты культурного наследия в целях обоснования целесообразности включения данных объектов в реестр; - документы, обосновывающие включение объектов культурного наследия в реестр; - документы, обосновывающие исключение объектов культурного наследия из реестра; - земли, подлежащие воздействию земляных, строительных, мелиоративных, хозяйственных работ, предусмотренных статьей 25 Лесного кодекса Российской Федерации работ по использованию лесов (за исключением работ, указанных в пунктах 3, 4 и 7 части 1 статьи 25 Лесного кодекса Российской Федерации) и иных работ, в случае, если указанные земли расположены в границах территорий, утвержденных в соответствии с пунктом 34.2 пункта 1 статьи 9 Федерального закона; - документация или разделы документации, обосновывающие меры по обеспечению сохранности объекта культурного наследия, включенного в реестр, выявленного объекта культурного наследия либо объекта, обладающего признаками объекта культурного наследия, при проведении земляных, мелиоративных, хозяйственных работ, указанных в настоящей статье работ, указанных в статье 30 Федерального закона работ по использованию лесов и иных работ в границах территории объекта культурного наследия либо на земельном участке, непосредственно связанном с земельным участком в границах территории объекта культурного наследия;

	- документация, за исключением научных отчетов о выполненных археологических полевых работах, содержащая результаты исследований, в соответствии с которыми определяется наличие или отсутствие объектов, обладающих признаками объекта культурного наследия, на земельных участках, подлежащих воздействию земляных, строительных, мелиоративных, хозяйственных работ, указанных в статье 30 Федерального закона работ по использованию лесов и иных работ
Фамилия, имя, отчество	Тарасов Алексей Юрьевич
Образование	высшее
Специальность	история, археология
Ученая степень (звание)	кандидат исторических наук
Стаж работы	20 лет
Место работы и должность	н.с. ИИМК РАН
Реквизиты аттестации	<p>Государственный эксперт по проведению историко-культурной экспертизы (приказ Министерства культуры Российской Федерации № 997 от 17.07.2019 г. «Об утверждении статуса аттестованного эксперта по проведению государственной историко-культурной экспертизы» (п. 29))</p> <p>Объекты экспертизы:</p> <ul style="list-style-type: none"> - выявленные объекты культурного наследия в целях обоснования целесообразности включения данных объектов в реестр; - земли, подлежащие воздействию земляных, строительных, мелиоративных, хозяйственных работ, предусмотренных статьей 25 Лесного кодекса Российской Федерации работ по использованию лесов (за исключением работ, указанных в пунктах 3, 4 и 7 части 1 статьи 25 Лесного кодекса Российской Федерации) и иных работ, в случае, если указанные земли расположены в границах территорий, утверждённых в соответствии с пунктом 34.2 статьи 9 Федерального закона № 73-ФЗ; - документы, обосновывающие включение объектов культурного наследия в реестр; - документы, обосновывающие исключение объектов культурного наследия из реестра; - документация, за исключением научных отчетов о выполненных археологических полевых работах, содержащая результаты исследований, в соответствии с которыми определяется наличие или

	<p>отсутствие объектов, обладающих признаками объекта культурного наследия, на земельных участках, подлежащих воздействию земляных, строительных, мелиоративных, хозяйственных работ, указанных в статье 30 Федерального закона N2 73-ФЗ работ по использованию лесов и иных работ;</p> <ul style="list-style-type: none">- документация или разделы документации, обосновывающие меры по обеспечению сохранности объекта культурного наследия, включенного в реестр, выявленного объекта культурного наследия либо объекта, обладающего признаками объекта культурного наследия, при проведении земляных, мелиоративных, хозяйственных работ, указанных в настоящей статье работ по использованию лесов и иных работ в границах территории объекта культурного наследия либо на земельном участке, непосредственно связанном с земельным участком в границах территории объекта культурного наследия.
--	--

Приложение 10

**Выдержки из приказа № 997 от 17.07.2019 г.
«Об утверждении статуса аттестованного эксперта по
проведению государственной историко-культурной
экспертизы»**



МИНИСТЕРСТВО КУЛЬТУРЫ
РОССИЙСКОЙ ФЕДЕРАЦИИ

ПРИКАЗ

17 июня 2019

Москва

№ 997

Об аттестации экспертов по проведению государственной историко-культурной экспертизы

В соответствии с Федеральным законом от 25 июня 2002 г. № 73-ФЗ «Об объектах культурного наследия (памятниках истории и культуры) народов Российской Федерации», с пунктом 9 Положения о государственной историко-культурной экспертизе, утвержденного постановлением Правительства Российской Федерации от 15 июля 2009 г. № 569, Положением о порядке аттестации экспертов по проведению государственной историко-культурной экспертизы, утвержденным приказом Минкультуры России от 26 августа 2010 г. № 563 (в редакции приказа Минкультуры России от 17 октября 2011 г. № 1003), руководствуясь Положением об аттестационной комиссии Минкультуры России, утвержденным приказом Минкультуры России от 29 декабря 2011 г. № 1276, протоколом заседания аттестационной комиссии Минкультуры России от 25 июня 2019 г., п р и к а з ы в а ю:

1. Аттестовать экспертов по проведению государственной историко-культурной экспертизы согласно приложению к настоящему приказу.

2. Департаменту государственной охраны культурного наследия (Р.А.Рыбало) обеспечить размещение информации об аттестованных экспертах на официальном сайте Минкультуры России в сети Интернет.

3. Контроль за исполнением настоящего приказа оставляю за собой.

Заместитель Министра



С.Г.Обрывалин

Приложение

Утверждено приказом
Министерства культуры
Российской Федерации

от «11» июля 2019 г. № 997

Аттестованные эксперты по проведению
государственной историко-культурной экспертизы

№ п/п	Фамилия, имя, отчество соискателя	Объекты экспертизы
1.	Авксентьева Ольга Николаевна	<ul style="list-style-type: none"> - выявленные объекты культурного наследия в целях обоснования целесообразности включения данных объектов в реестр; - документы, обосновывающие включение объектов культурного наследия в реестр; - документы, обосновывающие изменение категории историко-культурного значения объекта культурного наследия; - проекты зон охраны объекта культурного наследия; - проектная документация на проведение работ по сохранению объектов культурного наследия; - документация или разделы документации, обосновывающие меры по обеспечению сохранности объекта культурного наследия, включенного в реестр, выявленного объекта культурного наследия либо объекта, обладающего признаками объекта культурного наследия, при проведении земляных, мелиоративных, хозяйственных работ, указанных в статье 30 Федерального закона от 25.06.2002 № 73-ФЗ «Об объектах культурного наследия (памятниках истории и культуры) народов Российской Федерации» (далее – Федеральный закон № 73-ФЗ) работ по использованию лесов и иных работ в границах территории объекта культурного наследия либо на земельном участке,

		земельным участком в границах территории объекта культурного наследия.
28.	Старцева Татьяна Сергеевна	<ul style="list-style-type: none"> - выявленные объекты культурного наследия в целях обоснования целесообразности включения данных объектов в реестр; - документы, обосновывающие включение объектов культурного наследия в реестр; - документы, обосновывающие исключение объектов культурного наследия из реестра; - документы, обосновывающие изменение категории историко-культурного значения объекта культурного наследия; - документы, обосновывающие отнесение объекта культурного наследия к историко-культурным заповедникам, особо ценным объектам культурного наследия народов Российской Федерации либо объектам всемирного культурного и природного наследия; - проектная документация на проведение работ по сохранению объектов культурного наследия; - документация или разделы документации, обосновывающие меры по обеспечению сохранности объекта культурного наследия, включенного в реестр, выявленного объекта культурного наследия либо объекта, обладающего признаками объекта культурного наследия, при проведении земляных, мелиоративных, хозяйственных работ, указанных в статье 30 Федерального закона № 73-ФЗ работ по использованию лесов и иных работ в границах территории объекта культурного наследия либо на земельном участке, непосредственно связанном с земельным участком в границах территории объекта культурного наследия.
29.	Тарасов Алексей Юрьевич	<ul style="list-style-type: none"> - выявленные объекты культурного наследия в целях обоснования целесообразности включения данных объектов в реестр; - земли, подлежащие воздействию земляных, строительных, мелиоративных, хозяйственных работ, предусмотренных статьей 25 Лесного кодекса Российской Федерации работ по использованию лесов (за исключением работ, указанных в пунктах 3, 4 и 7 части 1 статьи 25 Лесного кодекса Российской Федерации) и иных

		<p>работ, в случае, если указанные земли расположены в границах территорий, утвержденных в соответствии с пунктом 34.2 пункта 1 статьи 9 Федерального закона № 73-ФЗ;</p> <ul style="list-style-type: none"> - документы, обосновывающие включение объектов культурного наследия в реестр; - документы, обосновывающие исключение объектов культурного наследия из реестра; - документация, за исключением научных отчетов о выполненных археологических полевых работах, содержащая результаты исследований, в соответствии с которыми определяется наличие или отсутствие объектов, обладающих признаками объекта культурного наследия, на земельных участках, подлежащих воздействию земляных, строительных, мелиоративных, хозяйственных работ, указанных в статье 30 Федерального закона № 73-ФЗ работ по использованию лесов и иных работ; - документация или разделы документации, обосновывающие меры по обеспечению сохранности объекта культурного наследия, включенного в реестр, выявленного объекта культурного наследия либо объекта, обладающего признаками объекта культурного наследия, при проведении земляных, мелиоративных, хозяйственных работ, указанных в статье 30 Федерального закона № 73-ФЗ работ по использованию лесов и иных работ в границах территории объекта культурного наследия либо на земельном участке, непосредственно связанном с земельным участком в границах территории объекта культурного наследия.
30.	Титова Светлана Валентиновна	<ul style="list-style-type: none"> - документы, обосновывающие изменение категории историко-культурного значения объекта культурного наследия.
31.	Тихонов Виктор Евгеньевич	<ul style="list-style-type: none"> - выявленные объекты культурного наследия в целях обоснования целесообразности включения данных объектов в реестр; - документы, обосновывающие включение объектов культурного наследия в реестр; - документы, обосновывающие исключение объектов культурного наследия из реестра;

		<p>признаками объекта культурного наследия, при проведении земляных, мелиоративных, хозяйственных работ, указанных в статье 30 Федерального закона № 73-ФЗ работ по использованию лесов и иных работ в границах территории объекта культурного наследия либо на земельном участке, непосредственно связанном с земельным участком в границах территории объекта культурного наследия.</p>
37.	Яндовский Виктор Эдуардович	<ul style="list-style-type: none"> - выявленные объекты культурного наследия в целях обоснования целесообразности включения данных объектов в реестр; - документы, обосновывающие включение объектов культурного наследия в реестр; - документы, обосновывающие изменение категории историко-культурного значения объекта культурного наследия; - документы, обосновывающие отнесение объекта культурного наследия к историко-культурным заповедникам, особо ценным объектам культурного наследия народов Российской Федерации либо объектам всемирного культурного и природного наследия; - проекты зон охраны объекта культурного наследия; - проектная документация на проведение работ по сохранению объектов культурного наследия. - документация, обосновывающая границы защитной зоны объекта культурного наследия.
38.	Яровой Илья Юрьевич	<ul style="list-style-type: none"> - выявленные объекты культурного наследия в целях обоснования целесообразности включения данных объектов в реестр; - документы, обосновывающие включение объектов культурного наследия в реестр; - документы, обосновывающие исключение объектов культурного наследия из реестра; - документы, обосновывающие изменение категории историко-культурного значения объекта культурного наследия; - документы, обосновывающие отнесение объекта культурного наследия к историко-культурным заповедникам, особо ценным объектам культурного наследия народов Российской Федерации

		<p>Федерации либо объектам всемирного культурного и природного наследия;</p> <ul style="list-style-type: none">- документация, за исключением научных отчетов о выполненных археологических полевых работах, содержащая результаты исследований, в соответствии с которыми определяется наличие или отсутствие объектов, обладающих признаками объекта культурного наследия, на земельных участках, подлежащих воздействию земляных, строительных, мелиоративных, хозяйственных работ, указанных в статье 30 Федерального закона № 73-ФЗ работ по использованию лесов и иных работ;- документация или разделы документации, обосновывающие меры по обеспечению сохранности объекта культурного наследия, включенного в реестр, выявленного объекта культурного наследия либо объекта, обладающего признаками объекта культурного наследия, при проведении земляных, мелиоративных, хозяйственных работ, указанных в статье 30 Федерального закона № 73-ФЗ работ по использованию лесов и иных работ в границах территории объекта культурного наследия либо на земельном участке, непосредственно связанном с земельным участком в границах территории объекта культурного наследия.
--	--	---

Приложение 11

**Выдержки из приказа № 1537 от 17.09.2021 г г.
«Об утверждении статуса аттестованного эксперта по
проведению государственной историко-культурной
экспертизы»**



**МИНИСТЕРСТВО КУЛЬТУРЫ
РОССИЙСКОЙ ФЕДЕРАЦИИ**

ПРИКАЗ

от 17 сентября 2021 г.

Москва

№ 1537

**Об аттестации экспертов по проведению государственной
историко-культурной экспертизы**

В соответствии с Федеральным законом от 25 июня 2002 г. № 73-ФЗ «Об объектах культурного наследия (памятниках истории и культуры) народов Российской Федерации», пунктом 9 Положения о государственной историко-культурной экспертизе, утвержденного постановлением Правительства Российской Федерации от 15 июля 2009 г. № 569, Положением о порядке аттестации экспертов по проведению государственной историко-культурной экспертизы, утвержденным приказом Минкультуры России от 26 августа 2010 г. № 563 (в редакции приказа Минкультуры России от 17 октября 2011 г. № 1003), руководствуясь Положением об аттестационной комиссии Минкультуры России, утвержденным приказом Минкультуры России от 29 декабря 2011 г. № 1276, протоколом заседания аттестационной комиссии Министерства культуры Российской Федерации по аттестации экспертов по проведению государственной историко-культурной экспертизы от 03 сентября 2021 г.,
п р и к а з ы в а ю:

1. Аттестовать экспертов по проведению государственной историко-культурной экспертизы согласно приложению к настоящему приказу.

2. Департаменту государственной охраны культурного наследия (Р.А.Рыбало) обеспечить размещение информации об аттестованных экспертах на официальном сайте Минкультуры России в сети Интернет.

3. Контроль за исполнением настоящего приказа оставляю за собой.

Первый заместитель Министра



С.Г.Обрывалин

Приложение
к приказу Министерства культуры
Российской Федерации
от «17» сентября 2021 г.
№ 1537

Аттестованные эксперты по проведению
государственной историко-культурной экспертизы

№ п/ п	Фамилия, имя, отчество соискателя	Решение о присвоении статуса аттестованного эксперта:
1.	Аврутов Юрий Иосифович	<ul style="list-style-type: none"> - выявленные объекты культурного наследия в целях обоснования целесообразности включения данных объектов в реестр; - документы, обосновывающие включение объектов культурного наследия в реестр; - документы, обосновывающие исключение объектов культурного наследия из реестра; - документы, обосновывающие изменение категории историко-культурного значения объекта культурного наследия; - документы, обосновывающие отнесение объекта культурного наследия к историко-культурным заповедникам, особо ценным объектам культурного наследия народов Российской Федерации либо объектам всемирного культурного и природного наследия; - проектная документация на проведение работ по сохранению объектов культурного наследия; - документация или разделы документации, обосновывающие меры по обеспечению сохранности объекта культурного наследия, включенного в реестр, выявленного объекта культурного наследия либо объекта, обладающего признаками объекта культурного наследия, при проведении земляных, мелиоративных, хозяйственных работ, указанных в статье 30 Федерального закона работ по использованию лесов и иных работ в границах территории объекта культурного наследия либо на земельном участке, непосредственно связанном с земельным участком в границах территории объекта культурного наследия;

		<ul style="list-style-type: none"> - проектная документация на проведение работ по сохранению объектов культурного наследия; - документация или разделы документации, обосновывающие меры по обеспечению сохранности объекта культурного наследия, включенного в реестр, выявленного объекта культурного наследия либо объекта, обладающего признаками объекта культурного наследия, при проведении земляных, мелиоративных, хозяйственных работ, указанных в статье 30 Федерального закона работ по использованию лесов и иных работ в границах территории объекта культурного наследия либо на земельном участке, непосредственно связанном с земельным участком в границах территории объекта культурного наследия.
13.	Лазаретов Игорь Павлович	<ul style="list-style-type: none"> - выявленные объекты культурного наследия в целях обоснования целесообразности включения данных объектов в реестр; - документы, обосновывающие включение объектов культурного наследия в реестр; - документы, обосновывающие исключение объектов культурного наследия из реестра; - земли, подлежащие воздействию земляных, строительных, мелиоративных, хозяйственных работ, предусмотренных статьей 25 Лесного кодекса Российской Федерации работ по использованию лесов (за исключением работ, указанных в пунктах 3, 4 и 7 части 1 статьи 25 Лесного кодекса Российской Федерации) и иных работ, в случае, если указанные земли расположены в границах территорий, утвержденных в соответствии с пунктом 34.2 пункта 1 статьи 9 Федерального закона; - документация или разделы документации, обосновывающие меры по обеспечению сохранности объекта культурного наследия, включенного в реестр, выявленного объекта культурного наследия либо объекта, обладающего признаками объекта культурного наследия, при проведении земляных, мелиоративных, хозяйственных работ, указанных в статье 30 Федерального закона работ по использованию лесов и иных работ в границах территории объекта культурного наследия либо на земельном участке, непосредственно связанном с земельным участком в границах территории объекта культурного наследия;

		<ul style="list-style-type: none"> - документация, за исключением научных отчетов о выполненных археологических полевых работах, содержащая результаты исследований, в соответствии с которыми определяется наличие или отсутствие объектов, обладающих признаками объекта культурного наследия, на земельных участках, подлежащих воздействию земляных, строительных, мелиоративных, хозяйственных работ, указанных в статье 30 Федерального закона работ по использованию лесов и иных работ.
14.	Лапшин Андрей Сергеевич	<ul style="list-style-type: none"> - выявленные объекты культурного наследия в целях обоснования целесообразности включения данных объектов в реестр; - документы, обосновывающие включение объектов культурного наследия в реестр; - земли, подлежащие воздействию земляных, строительных, мелиоративных, хозяйственных работ, предусмотренных статьей 25 Лесного кодекса Российской Федерации работ по использованию лесов (за исключением работ, указанных в пунктах 3, 4 и 7 части 1 статьи 25 Лесного кодекса Российской Федерации) и иных работ, в случае, если указанные земли расположены в границах территорий, утвержденных в соответствии с пунктом 34.2 пункта 1 статьи 9 Федерального закона; - документация, за исключением научных отчетов о выполненных археологических полевых работах, содержащая результаты исследований, в соответствии с которыми определяется наличие или отсутствие объектов, обладающих признаками объекта культурного наследия, на земельных участках, подлежащих воздействию земляных, строительных, мелиоративных, хозяйственных работ, указанных в статье 30 Федерального закона работ по использованию лесов и иных работ.
15.	Малихова Наталья Геннадьевна	<ul style="list-style-type: none"> - проектная документация на проведение работ по сохранению объектов культурного наследия; - документация или разделы документации, обосновывающие меры по обеспечению сохранности объекта культурного наследия, включенного в реестр, выявленного объекта культурного наследия либо объекта, обладающего признаками объекта культурного наследия, при проведении земляных, мелиоративных, хозяйственных работ, указанных в статье 30 Федерального закона работ по

Приложение 12

**Выдержки из приказа № 1668 от 11.10.2021 г.
«Об утверждении статуса аттестованного эксперта по
проведению государственной историко-культурной
экспертизы»**



МИНИСТЕРСТВО КУЛЬТУРЫ
РОССИЙСКОЙ ФЕДЕРАЦИИ

ПРИКАЗ

от 11 октября 2021

Москва

№ 1668

**Об аттестации экспертов по проведению государственной
историко-культурной экспертизы**

В соответствии с Федеральным законом от 25 июня 2002 г. № 73-ФЗ «Об объектах культурного наследия (памятниках истории и культуры) народов Российской Федерации», пунктом 9 Положения о государственной историко-культурной экспертизе, утвержденного постановлением Правительства Российской Федерации от 15 июля 2009 г. № 569, Положением о порядке аттестации экспертов по проведению государственной историко-культурной экспертизы, утвержденным приказом Минкультуры России от 26 августа 2010 г. № 563 (в редакции приказа Минкультуры России от 17 октября 2011 г. № 1003), руководствуясь Положением об аттестационной комиссии Минкультуры России, утвержденным приказом Минкультуры России от 29 декабря 2011 г. № 1276, протоколом заседания аттестационной комиссии Министерства культуры Российской Федерации по аттестации экспертов по проведению государственной историко-культурной экспертизы от 29 сентября 2021 г.,
п р и к а з ы в а ю:

1. Аттестовать экспертов по проведению государственной историко-культурной экспертизы согласно приложению к настоящему приказу.

2. Департаменту государственной охраны культурного наследия (Р.А.Рыбало) обеспечить размещение информации об аттестованных экспертах на официальном сайте Минкультуры России в сети Интернет.

3. Контроль за исполнением настоящего приказа оставляю за собой.

Первый заместитель Министра



С.Г.Обрывалин

Приложение
к приказу Министерства культуры
Российской Федерации
от « 11 » сентября 2021 г.
№ 1668

Аттестованные эксперты по проведению
государственной историко-культурной экспертизы

№ п/ п	Фамилия, имя, отчество соискателя	Решение о присвоении статуса аттестованного эксперта:
1.	Абуханов Абдурахман Залимханович	<ul style="list-style-type: none"> - выявленные объекты культурного наследия в целях обоснования целесообразности включения данных объектов в реестр; - документы, обосновывающие включение объектов культурного наследия в реестр; - проектная документация на проведение работ по сохранению объектов культурного наследия; - документация или разделы документации, обосновывающие меры по обеспечению сохранности объекта культурного наследия, включенного в реестр, выявленного объекта культурного наследия либо объекта, обладающего признаками объекта культурного наследия, при проведении земляных, мелиоративных, хозяйственных работ, указанных в статье 30 Федерального закона от 25.06.2002 № 73-ФЗ «Об объектах культурного наследия (памятниках истории и культуры) народов Российской Федерации» (далее – Федеральный закон) работ по использованию лесов и иных работ в границах территории объекта культурного наследия либо на земельном участке, непосредственно связанном с земельным участком в границах территории объекта культурного наследия.
2.	Аксенов Виктор Викторович	<ul style="list-style-type: none"> - выявленные объекты культурного наследия в целях обоснования целесообразности включения данных объектов в реестр; - документы, обосновывающие включение объектов культурного наследия в реестр; - документы, обосновывающие изменение категории историко-культурного значения объекта культурного наследия; - проектная документация на проведение работ по сохранению объектов культурного наследия;

		<ul style="list-style-type: none"> - документы, обосновывающие включение объектов культурного наследия в реестр; - документы, обосновывающие изменение категории историко-культурного значения объекта культурного наследия; - документы, обосновывающие отнесение объекта культурного наследия к историко-культурным заповедникам, особо ценным объектам культурного наследия народов Российской Федерации либо объектам всемирного культурного и природного наследия; - проектная документация на проведение работ по сохранению объектов культурного наследия.
23.	Поляков Андрей Владимирович	<ul style="list-style-type: none"> - выявленные объекты культурного наследия в целях обоснования целесообразности включения данных объектов в реестр; - документы, обосновывающие включение объектов культурного наследия в реестр; - документы, обосновывающие исключение объектов культурного наследия из реестра; - земли, подлежащие воздействию земляных, строительных, мелиоративных, хозяйственных работ, предусмотренных статьей 25 Лесного кодекса Российской Федерации работ по использованию лесов (за исключением работ, указанных в пунктах 3, 4 и 7 части 1 статьи 25 Лесного кодекса Российской Федерации) и иных работ, в случае, если указанные земли расположены в границах территорий, утвержденных в соответствии с пунктом 34.2 пункта 1 статьи 9 Федерального закона; - документация или разделы документации, обосновывающие меры по обеспечению сохранности объекта культурного наследия, включенного в реестр, выявленного объекта культурного наследия либо объекта, обладающего признаками объекта культурного наследия, при проведении земляных, мелиоративных, хозяйственных работ, указанных в статье 30 Федерального закона работ по использованию лесов и иных работ в границах территории объекта культурного наследия либо на земельном участке, непосредственно связанном с земельным участком в границах территории объекта культурного наследия; - документация, за исключением научных отчетов о выполненных археологических полевых работах, содержащая результаты исследований, в соответствии с которыми определяется наличие или отсутствие

		<p>объектов, обладающих признаками объекта культурного наследия, на земельных участках, подлежащих воздействию земляных, строительных, мелиоративных, хозяйственных работ, указанных в статье 30 Федерального закона работ по использованию лесов и иных работ.</p>
24.	Прямухин Алексей Николаевич	<ul style="list-style-type: none"> - выявленные объекты культурного наследия в целях обоснования целесообразности включения данных объектов в реестр; - документы, обосновывающие включение объектов культурного наследия в реестр; - земли, подлежащие воздействию земляных, строительных, мелиоративных, хозяйственных работ, предусмотренных статьей 25 Лесного кодекса Российской Федерации работ по использованию лесов (за исключением работ, указанных в пунктах 3, 4 и 7 части 1 статьи 25 Лесного кодекса Российской Федерации) и иных работ, в случае, если указанные земли расположены в границах территорий, утвержденных в соответствии с пунктом 34.2 пункта 1 статьи 9 Федерального закона; - документация или разделы документации, обосновывающие меры по обеспечению сохранности объекта культурного наследия, включенного в реестр, выявленного объекта культурного наследия либо объекта, обладающего признаками объекта культурного наследия, при проведении земляных, мелиоративных, хозяйственных работ, указанных в статье 30 Федерального закона работ по использованию лесов и иных работ в границах территории объекта культурного наследия либо на земельном участке, непосредственно связанном с земельным участком в границах территории объекта культурного наследия; - документация, за исключением научных отчетов о выполненных археологических полевых работах, содержащая результаты исследований, в соответствии с которыми определяется наличие или отсутствие объектов, обладающих признаками объекта культурного наследия, на земельных участках, подлежащих воздействию земляных, строительных, мелиоративных, хозяйственных работ, указанных в статье 30 Федерального закона работ по использованию лесов и иных работ.

25.	Сахновский Виктор Александрович	<ul style="list-style-type: none">- выявленные объекты культурного наследия в целях обоснования целесообразности включения данных объектов в реестр;- документы, обосновывающие включение объектов культурного наследия в реестр;- проектная документация на проведение работ по сохранению объектов культурного наследия;- документация или разделы документации, обосновывающие меры по обеспечению сохранности объекта культурного наследия, включенного в реестр, выявленного объекта культурного наследия либо объекта, обладающего признаками объекта культурного наследия, при проведении земляных, мелиоративных, хозяйственных работ, указанных в статье 30 Федерального закона работ по использованию лесов и иных работ в границах территории объекта культурного наследия либо на земельном участке, непосредственно связанном с земельным участком в границах территории объекта культурного наследия.
26.	Субботин Андрей Викторович	<ul style="list-style-type: none">- выявленные объекты культурного наследия в целях обоснования целесообразности включения данных объектов в реестр;- документы, обосновывающие включение объектов культурного наследия в реестр;- документы, обосновывающие исключение объектов культурного наследия из реестра;- земли, подлежащие воздействию земляных, строительных, мелиоративных, хозяйственных работ, предусмотренных статьей 25 Лесного кодекса Российской Федерации работ по использованию лесов (за исключением работ, указанных в пунктах 3, 4 и 7 части 1 статьи 25 Лесного кодекса Российской Федерации) и иных работ, в случае, если указанные земли расположены в границах территорий, утвержденных в соответствии с пунктом 34.2 пункта 1 статьи 9 Федерального закона;- документация или разделы документации, обосновывающие меры по обеспечению сохранности объекта культурного наследия, включенного в реестр, выявленного объекта культурного наследия либо объекта, обладающего признаками объекта культурного наследия, при проведении земляных, мелиоративных, хозяйственных работ, указанных в статье 30 Федерального закона работ по использованию лесов и иных работ в границах территории объекта культурного

		<p>наследия либо на земельном участке, непосредственно связанном с земельным участком в границах территории объекта культурного наследия;</p> <ul style="list-style-type: none"> - документация, за исключением научных отчетов о выполненных археологических полевых работах, содержащая результаты исследований, в соответствии с которыми определяется наличие или отсутствие объектов, обладающих признаками объекта культурного наследия, на земельных участках, подлежащих воздействию земляных, строительных, мелиоративных, хозяйственных работ, указанных в статье 30 Федерального закона работ по использованию лесов и иных работ.
27.	Сурков Алексей Владимирович	<ul style="list-style-type: none"> - выявленные объекты культурного наследия в целях обоснования целесообразности включения данных объектов в реестр; - документы, обосновывающие включение объектов культурного наследия в реестр; - документация или разделы документации, обосновывающие меры по обеспечению сохранности объекта культурного наследия, включенного в реестр, выявленного объекта культурного наследия либо объекта, обладающего признаками объекта культурного наследия, при проведении земляных, мелиоративных, хозяйственных работ, указанных в статье 30 Федерального закона работ по использованию лесов и иных работ в границах территории объекта культурного наследия либо на земельном участке, непосредственно связанном с земельным участком в границах территории объекта культурного наследия; - документация, за исключением научных отчетов о выполненных археологических полевых работах, содержащая результаты исследований, в соответствии с которыми определяется наличие или отсутствие объектов, обладающих признаками объекта культурного наследия, на земельных участках, подлежащих воздействию земляных, строительных, мелиоративных, хозяйственных работ, указанных в статье 30 Федерального закона работ по использованию лесов и иных работ.
28.	Тарновский Владимир Викторович	<ul style="list-style-type: none"> - выявленные объекты культурного наследия в целях обоснования целесообразности включения данных объектов в реестр; - документы, обосновывающие включение объектов культурного наследия в реестр;

Приложение 13

**Выдержки из приказа № 219 от 27.02.2019 г.
«Об утверждении статуса аттестованного эксперта по
проведению государственной историко-культурной
экспертизы»**



**МИНИСТЕРСТВО КУЛЬТУРЫ
РОССИЙСКОЙ ФЕДЕРАЦИИ**

ПРИКАЗ

27 февраля 2019г.

Москва

№ 219

Об аттестации экспертов по проведению государственной историко-культурной экспертизы

В соответствии с Федеральным законом от 25 июня 2002 г. № 73-ФЗ «Об объектах культурного наследия (памятниках истории и культуры) народов Российской Федерации», с пунктом 9 Положения о государственной историко-культурной экспертизе, утвержденного постановлением Правительства Российской Федерации от 15 июля 2009 г. № 569, Положением о порядке аттестации экспертов по проведению государственной историко-культурной экспертизы, утвержденным приказом Минкультуры России от 26 августа 2010 г. № 563 (в редакции приказа Минкультуры России от 17 октября 2011 г. № 1003), руководствуясь Положением об аттестационной комиссии Минкультуры России, утвержденным приказом Минкультуры России от 29 декабря 2011 г. № 1276, протоколом заседания аттестационной комиссии Минкультуры России от 07 февраля 2019 г., п р и к а з ы в а ю:

1. Аттестовать экспертов по проведению государственной историко-культурной экспертизы согласно приложению.

2. Департаменту государственной охраны культурного наследия (Р.А.Рыбало) обеспечить размещение информации об аттестованных экспертах на официальном сайте Минкультуры России в сети Интернет.

3. Контроль за исполнением настоящего приказа оставляю за собой.

Заместитель Министра



С.Г.Обрывалин

Приложение

Утверждено приказом
Министерства культуры
Российской Федерации

от «24» февраля 2019 г. № 219

**Аттестованные эксперты по проведению
государственной историко-культурной экспертизы**

№ п/п	Фамилия, имя, отчество соискателя	Объекты экспертизы
1.	Барышева Ирина Владимировна	<ul style="list-style-type: none"> - проектная документация на проведение работ по сохранению объектов культурного наследия; - документация или разделы документации, обосновывающие меры по обеспечению сохранности объекта культурного наследия, включенного в реестр, выявленного объекта культурного наследия либо объекта, обладающего признаками объекта культурного наследия, при проведении земляных, мелиоративных, хозяйственных работ, указанных в настоящей статье работ по использованию лесов и иных работ в границах территории объекта культурного наследия либо на земельном участке, непосредственно связанном с земельным участком в границах территории объекта культурного наследия.
2.	Бахарева Наталия Николаевна	<ul style="list-style-type: none"> - выявленные объекты культурного наследия в целях обоснования целесообразности включения данных объектов в реестр; - документы, обосновывающие включение объектов культурного наследия в реестр; - документы, обосновывающие изменение категории историко-культурного значения объекта культурного наследия; - проекты зон охраны объекта культурного наследия;

		<p>в границах территорий, утвержденных в соответствии с пунктом 34.2 пункта 1 статьи 9 настоящего Федерального закона;</p> <ul style="list-style-type: none"> - документы, обосновывающие включение объектов культурного наследия в реестр; - документация, за исключением научных отчетов о выполненных археологических полевых работах, содержащая результаты исследований, в соответствии с которыми определяется наличие или отсутствие объектов, обладающих признаками объекта культурного наследия, на земельных участках, подлежащих воздействию земляных, строительных, мелиоративных, хозяйственных работ, указанных в настоящей статье работ по использованию лесов и иных работ.
5.	Городилов Андрей Юрьевич	<ul style="list-style-type: none"> - выявленные объекты культурного наследия в целях обоснования целесообразности включения данных объектов в реестр; - документы, обосновывающие включение объектов культурного наследия в реестр.
6.	Дмитриев Виктор Викторович	<ul style="list-style-type: none"> - выявленные объекты культурного наследия в целях обоснования целесообразности включения данных объектов в реестр; - документы, обосновывающие включение объектов культурного наследия в реестр; - документы, обосновывающие исключение объектов культурного наследия из реестра; - документы, обосновывающие изменение категории историко-культурного значения объекта культурного наследия; - документы, обосновывающие отнесение объекта культурного наследия к историко-культурным заповедникам, особо ценным объектам культурного наследия народов Российской Федерации либо объектам всемирного культурного и природного наследия; - проекты зон охраны объекта культурного наследия; - проектная документация на проведение работ по сохранению объектов культурного наследия; - документация или разделы документации, обосновывающие меры по обеспечению сохранности объекта культурного наследия,

Приложение 14

**Выдержки из приказа № 235 от 01.03.2022 г.
«Об утверждении статуса аттестованного эксперта по
проведению государственной историко-культурной
экспертизы»**



**МИНИСТЕРСТВО КУЛЬТУРЫ
РОССИЙСКОЙ ФЕДЕРАЦИИ**

ПРИКАЗ

от 1 марта 2022

Москва

№ 235

**Об аттестации экспертов по проведению государственной
историко-культурной экспертизы**

В соответствии с Федеральным законом от 25 июня 2002 г. № 73-ФЗ «Об объектах культурного наследия (памятниках истории и культуры) народов Российской Федерации», пунктом 9 Положения о государственной историко-культурной экспертизе, утвержденного постановлением Правительства Российской Федерации от 15 июля 2009 г. № 569, Положением о порядке аттестации экспертов по проведению государственной историко-культурной экспертизы, утвержденным приказом Минкультуры России от 26 августа 2010 г. № 563 (в редакции приказа Минкультуры России от 17 октября 2011 г. № 1003), руководствуясь Положением об аттестационной комиссии Минкультуры России, утвержденным приказом Минкультуры России от 29 декабря 2011 г. № 1276, протоколом заседания аттестационной комиссии Министерства культуры Российской Федерации по аттестации экспертов по проведению государственной историко-культурной экспертизы от 17 февраля 2022 г.,
п р и к а з ы в а ю:

1. Аттестовать экспертов по проведению государственной историко-культурной экспертизы согласно приложению к настоящему приказу.

2. Департаменту государственной охраны культурного наследия (Р.А.Рыбало) обеспечить размещение информации об аттестованных экспертах на официальном сайте Минкультуры России в сети Интернет.

3. Контроль за исполнением настоящего приказа оставляю за собой.

Первый заместитель Министра



С.Г.Обрывалин

Приложение
к приказу Министерства культуры
Российской Федерации
от « 1 » мая 2022 г.
№ 235

Аттестованные эксперты по проведению
государственной историко-культурной экспертизы

№ п/ п	Фамилия, имя, отчество соискателя	Решение о присвоении статуса аттестованного эксперта:
1.	Мялк Анна Вадимовна	<ul style="list-style-type: none"> - выявленные объекты культурного наследия в целях обоснования целесообразности включения данных объектов в реестр; - документы, обосновывающие включение объектов культурного наследия в реестр; - документы, обосновывающие исключение объектов культурного наследия из реестра; - документы, обосновывающие изменение категории историко-культурного значения объекта культурного наследия; - документы, обосновывающие отнесение объекта культурного наследия к историко-культурным заповедникам, особо ценным объектам культурного наследия народов Российской Федерации либо объектам всемирного культурного и природного наследия; - проектная документация на проведение работ по сохранению объектов культурного наследия; - документация или разделы документации, обосновывающие меры по обеспечению сохранности объекта культурного наследия, включенного в реестр, выявленного объекта культурного наследия либо объекта, обладающего признаками объекта культурного наследия, при проведении земляных, мелиоративных, хозяйственных работ, указанных в статье 30 Федерального закона от 25.06.2002 № 73-ФЗ «Об объектах культурного наследия (памятниках истории и культуры) народов Российской Федерации» (далее – Федеральный закон) работ по использованию лесов и иных работ в границах территории объекта культурного наследия либо на земельном участке, непосредственно

		<p>связанном с земельным участком в границах территории объекта культурного наследия;</p> <ul style="list-style-type: none"> - проекты зон охраны объекта культурного наследия; - документация, обосновывающая границы защитной зоны объекта культурного наследия.
24.	Рубель Александр Андреевич	<ul style="list-style-type: none"> - проекты зон охраны объекта культурного наследия.
25.	Садыков Тимур Рашитович	<ul style="list-style-type: none"> - выявленные объекты культурного наследия в целях обоснования целесообразности включения данных объектов в реестр; - документы, обосновывающие включение объектов культурного наследия в реестр.
26.	Соловьев Сергей Львович	<ul style="list-style-type: none"> - выявленные объекты культурного наследия в целях обоснования целесообразности включения данных объектов в реестр; - земли, подлежащие воздействию земляных, строительных, мелиоративных, хозяйственных работ, предусмотренных статьей 25 Лесного кодекса Российской Федерации работ по использованию лесов (за исключением работ, указанных в пунктах 3, 4 и 7 части 1 статьи 25 Лесного кодекса Российской Федерации) и иных работ, в случае, если указанные земли расположены в границах территорий, утвержденных в соответствии с пунктом 34.2 пункта 1 статьи 9 Федерального закона; - документы, обосновывающие включение объектов культурного наследия в реестр; - документы, обосновывающие исключение объектов культурного наследия из реестра; - документация, за исключением научных отчетов о выполненных археологических полевых работах, содержащая результаты исследований, в соответствии с которыми определяется наличие или отсутствие объектов, обладающих признаками объекта культурного наследия, на земельных участках, подлежащих воздействию земляных, строительных, мелиоративных, хозяйственных работ, указанных в статье 30 Федерального закона работ по использованию лесов и иных работ; - документация или разделы документации, обосновывающие меры по обеспечению сохранности объекта культурного наследия, включенного в реестр, выявленного объекта культурного наследия либо

		объекта, обладающего признаками объекта культурного наследия, при проведении земляных, мелиоративных, хозяйственных работ, указанных в статье 30 Федерального закона работ по использованию лесов и иных работ в границах территории объекта культурного наследия либо на земельном участке, непосредственно связанном с земельным участком в границах территории объекта культурного наследия.
27.	Шумилова Ольга Викторовна	- проектная документация на проведение работ по сохранению объектов культурного наследия.
28.	Юдин Александр Иванович	<ul style="list-style-type: none"> - выявленные объекты культурного наследия в целях обоснования целесообразности включения данных объектов в реестр; - земли, подлежащие воздействию земляных, строительных, мелиоративных, хозяйственных работ, предусмотренных статьей 25 Лесного кодекса Российской Федерации работ по использованию лесов (за исключением работ, указанных в пунктах 3, 4 и 7 части 1 статьи 25 Лесного кодекса Российской Федерации) и иных работ, в случае, если указанные земли расположены в границах территорий, утвержденных в соответствии с пунктом 34.2 пункта 1 статьи 9 Федерального закона; - документы, обосновывающие включение объектов культурного наследия в реестр; - документы, обосновывающие исключение объектов культурного наследия из реестра; - документация, за исключением научных отчетов о выполненных археологических полевых работах, содержащая результаты исследований, в соответствии с которыми определяется наличие или отсутствие объектов, обладающих признаками объекта культурного наследия, на земельных участках, подлежащих воздействию земляных, строительных, мелиоративных, хозяйственных работ, указанных в статье 30 Федерального закона работ по использованию лесов и иных работ; - документация или разделы документации, обосновывающие меры по обеспечению сохранности объекта культурного наследия, включенного в реестр, выявленного объекта культурного наследия либо объекта, обладающего признаками объекта культурного наследия, при проведении земляных, мелиоративных, хозяйственных работ, указанных в статье 30

		Федерального закона работ по использованию лесов и иных работ в границах территории объекта культурного наследия либо на земельном участке, непосредственно связанном с земельным участком в границах территории объекта культурного наследия.
--	--	--
