



ФЕДЕРАЛЬНОЕ ГОСУДАРСТВЕННОЕ БЮДЖЕТНОЕ УЧРЕЖДЕНИЕ НАУКИ
ИНСТИТУТ ИСТОРИИ МАТЕРИАЛЬНОЙ КУЛЬТУРЫ
РОССИЙСКОЙ АКАДЕМИИ НАУК (ИИМК РАН)

Дворцовая наб., 18, лит. А, Санкт-Петербург, 191186
тел. +7 (812) 5715092, факс +7 (812) 5716271, Эл. почта: admin@archeo.ru
ОКПО: 02698499, ОГРН: 1027809188527, ИНН: 7825004658, КПП: 784101001

УТВЕРЖДАЮ

Заместитель директора ИИМК РАН
Соловьева Н.Ф.

«12» апреля 2023 г.

Акт государственной историко-культурной экспертизы земельного участка, подлежащего воздействию земляных, строительных, мелиоративных и (или) хозяйственных работ, предусмотренных статьей 25 Лесного кодекса Российской Федерации работ по использованию лесов (за исключением работ, указанных в пунктах 3, 4 и 7 части 1 статьи 25 Лесного кодекса Российской Федерации) и иных работ в случае, если федеральный орган охраны объектов культурного наследия и орган охраны объектов культурного наследия субъекта Российской Федерации не имеют данных об отсутствии на указанных землях объектов археологического наследия, включенных в реестр, и выявленных объектов археологического наследия (земельного участка по объекту: «Реконструкция фонтана по адресу: внутригородское муниципальное образование Санкт-Петербурга муниципальный округ Смольнинское, Невский проспект, дом 146, сооружение 1»)

Заказчик: ООО «ЯЛТА»

г. Санкт-Петербург
Центральный район
2023

Акт государственной историко-культурной экспертизы земельного участка, подлежащего воздействию земляных, строительных, мелиоративных и (или) хозяйственных работ, предусмотренных статьей 25 Лесного кодекса Российской Федерации работ по использованию лесов (за исключением работ, указанных в пунктах 3, 4 и 7 части 1 статьи 25 Лесного кодекса Российской Федерации) и иных работ в случае, если федеральный орган охраны объектов культурного наследия и орган охраны объектов культурного наследия субъекта Российской Федерации не имеют данных об отсутствии на указанных землях объектов археологического наследия, включенных в реестр, и выявленных объектов археологического наследия (земельного участка по объекту: «Реконструкция фонтана по адресу: внутригородское муниципальное образование Санкт-Петербурга муниципальный округ Смольнинское, Невский проспект, дом 146, сооружение 1»)

Настоящий акт государственной историко-культурной экспертизы составлен в соответствии с Положением о государственной историко-культурной экспертизе, утвержденным постановлением Правительства Российской Федерации от 15 июля 2009 г. № 569.

Дата начала проведения экспертизы: «12» октября 2022 г.

Дата окончания экспертизы: «12» апреля 2023 г.

Место проведения экспертизы: Санкт-Петербург, Центральный район

Заказчик экспертизы: ООО «ЯЛТА»

Юридический/почтовый адрес: 197022, г. Санкт-Петербург,
ул. Профессора Попова, д. 38, литера А

ИНН 7814127961/ КПП 781301001

ОГРН 1037832006706

Тел. 8 (812) 333 333 88

Эл. почта: info@yalta-spb.com

Сведения об экспертной организации:

Полное наименование	Федеральное государственное бюджетное учреждение науки Институт истории материальной культуры Российской академии наук
Краткое наименование	ИИМК РАН
Организационно-правовая форма	Федеральное государственное бюджетное учреждение науки

Ведомственная принадлежность	Министерство науки и высшего образования Российской Федерации
Адрес	Российская Федерация, 191186, Санкт-Петербург, Дворцовая наб. 18, лит. А
Реквизиты	ИНН 7825004658 КПП 784101001 ОГРН: 1027809188527 ОКПО: 0269849 ОКВЭД 72.20

На основании пп. б) п.7 Положения о государственной историко-культурной экспертизе, утвержденного постановлением Правительства Российской Федерации от 15 июля 2009 г. № 569 (в редакции от 27.04.2017) ИИМК РАН соответствует требованию в части кадрового состава, как юридическое лицо, привлекаемое в качестве эксперта (см. Приложение 9).

Сведения об эксперте:

Фамилия, имя, отчество	Субботин Андрей Викторович
Образование	высшее
Специальность	история
Ученая степень (звание)	кандидат исторических наук
Стаж работы	46 лет
Место работы и должность	ст.н.с. ИИМК РАН
Реквизиты аттестации	Государственный эксперт по проведению историко-культурной экспертизы (приказ Министерства культуры Российской Федерации № 1668 от 11.10.2021 г. «Об утверждении статуса аттестованного эксперта по проведению государственной историко-культурной экспертизы») (п. 36)) Объекты экспертизы: <ul style="list-style-type: none"> - выявленные объекты культурного наследия в целях обоснования целесообразности включения данных объектов в реестр; - документы, обосновывающие включение объектов культурного наследия в реестр; - документы, обосновывающие исключение объектов культурного наследия из реестра; - земли, подлежащие воздействию земляных, строительных, мелиоративных, хозяйственных работ, предусмотренных статьей 25 Лесного кодекса

	<p>Российской Федерации работ по использованию лесов (за исключением работ, указанных в пунктах 3, 4 и 7 части 1 статьи 25 Лесного кодекса Российской Федерации) и иных работ, в случае, если указанные земли расположены в границах территорий, утвержденных в соответствии с пунктом 34.2 пункта 1 статьи 9 Федерального закона;</p> <ul style="list-style-type: none"> - документация или разделы документации, обосновывающие меры по обеспечению сохранности объекта культурного наследия, включенного в реестр, выявленного объекта культурного наследия либо объекта, обладающего признаками объекта культурного наследия, при проведении земляных, мелиоративных, хозяйственных работ, указанных в настоящей статье работ, указанных в статье 30 Федерального закона работ по использованию лесов и иных работ в границах территории объекта культурного наследия либо на земельном участке, непосредственно связанном с земельным участком в границах территории объекта культурного наследия; - документация, за исключением научных отчетов о выполненных археологических полевых работах, содержащая результаты исследований, в соответствии с которыми определяется наличие или отсутствие объектов, обладающих признаками объекта культурного наследия, на земельных участках, подлежащих воздействию земляных, строительных, мелиоративных, хозяйственных работ, указанных в статье 30 Федерального закона работ по использованию лесов и иных работ
--	---

В соответствии с законодательством Российской Федерации эксперт несет ответственность за достоверность сведений, изложенных в заключении экспертизы.

Эксперт Субботин А.В.

Отношения к заказчику

Экспертная организация:

- не участвует в разработке проектной документации на строительство, расширение, реконструкцию, техническое перевооружение, консервацию и ликвидацию, и иное хозяйственное освоение объекта или объектов, в отношении которых проводится экспертиза, или подобной проектной документации;
- не участвует в проектировании или конструировании, изготовлении, поставке,

монтаже, ремонте, покупке, владении, эксплуатации или обслуживании технических устройств, применяемых на объекте или других объектах, в отношении которых проводится экспертиза, или подобных конкурентных технических устройств;

- не участвует в проектировании или конструировании, строительстве, ремонте, покупке, владении, эксплуатации или обслуживании зданий и сооружений на объекте или других объектах, в отношении которых проводится экспертиза, или подобных конкурентных зданий и сооружений;
- не имеет с заказчиком отношений общего владения; не имеет с заказчиком конфликта интересов;
- не подлежит непосредственной отчетности тому же вышестоящему управляющему органу, что и заказчик экспертизы;
- не выполняет функции официального представителя заказчика.

Эксперт:

- не имеет родственных связей с заказчиком (его должностными лицами, работниками);
- не состоит в трудовых отношениях с заказчиком;
- не имеет долговых или иных имущественных обязательств перед заказчиком (его должностным лицом или работником), а также заказчик (его должностное лицо или работник) не имеет долговых или иных имущественных обязательств перед экспертом;
- не владеет ценными бумагами, акциями (долями участия, паями в уставных (складочных) капиталах) заказчика;
- не заинтересован в результатах исследований и решений, вытекающих из заключения экспертизы, с целью получения выгоды в виде денег, ценностей, иного имущества, услуг имущественного характера или имущественных прав для себя или третьих лиц.

Основание проведения государственной историко-культурной экспертизы

1. Федеральный закон от 25.06.2002 № 73-ФЗ «Об объектах культурного наследия (памятниках истории и культуры) народов Российской Федерации».

2. Положение о государственной историко-культурной экспертизе, утвержденное Постановлением Правительства РФ от 15.07.2009 № 569 и последующие дополнения к нему.

3. Договор между ИИМК РАН и Заказчиком № 241/10/2022 от 12 октября 2022 года.

4. Письмо Комитета по государственному контролю, использованию и охране памятников истории и культуры Правительства Санкт-Петербурга № 01-43-22690/22-0-1 от 26.09.2022 г.

Цель и объект экспертизы

Цель экспертизы: определение наличия или отсутствия объектов археологического наследия, включенных в реестр, и выявленных объектов археологического наследия, на земельном участке по объекту: «Реконструкция фонтана по адресу: внутригородское муниципальное образование Санкт-Петербурга муниципальный округ Смольнинское, Невский проспект, дом 146, сооружение 1», подлежащем воздействию земляных, строительных, мелиоративных, хозяйственных работ, предусмотренных статьей 25 Лесного кодекса Российской Федерации работ по использованию лесов (за исключением работ, указанных в пунктах 3, 4 и 7 части 1 статьи 25 Лесного кодекса Российской Федерации) и иных работ.

Объект экспертизы: земельный участок по объекту: «Реконструкция фонтана по адресу: внутригородское муниципальное образование Санкт-Петербурга муниципальный округ Смольнинское, Невский проспект, дом 146, сооружение 1», подлежащий воздействию земляных, строительных, мелиоративных, хозяйственных работ, предусмотренных статьей 25 Лесного кодекса Российской Федерации работ по использованию лесов (за исключением работ, указанных в пунктах 3, 4 и 7 части 1 статьи 25 Лесного кодекса Российской Федерации) и иных работ.

Перечень документов, представленных Заказчиком

- Копия письма Комитета по государственному контролю, использованию и охране памятников истории и культуры Правительства Санкт-Петербурга № 01-43-22690/22-0-1 от 26.09.2022 г.

- Схема расположения земельного участка на кадастровой карте территории.

- Копия градостроительного плана земельного участка № РФ-78-1-40-000-2021-2472.

- Копия Выписки из Единого государственного реестра недвижимости об основных характеристиках и зарегистрированных правах на объект недвижимости с КН 78:31:0001490:1222 от 17.11.2020.

Перечень документов и материалов, привлекаемых при проведении экспертизы, а также использованной для нее специальной, технической и справочной литературы

1. Основы законодательства Российской Федерации о культуре, утв. Верховным Советом РФ 9 октября 1992 г. N 3612-1.
2. Федеральный закон РФ от 25 июня 2002 г. №73-ФЗ "Об объектах культурного наследия (памятниках истории и культуры) народов Российской Федерации".
3. Положение о государственной историко-культурной экспертизе, утв. Постановлением Правительства от 15 июля 2009 г. № 569.
4. Правила выдачи, приостановления и прекращения действия разрешений (открытых листов) на проведение работ по выявлению и изучению объектов археологического наследия, утвержденные Постановлением Правительства Российской Федерации от 20.02.2014 № 127.
5. Положение о порядке проведения археологических полевых работ и составления научной отчетной документации, утвержденное постановлением Бюро Отделения историко-филологических наук Российской академии наук от 20.06.2018 № 32.
6. Приказ Министерства культуры Российской Федерации от 1 сентября 2015 г. N 2328 "Об утверждении перечня отдельных сведений об объектах археологического наследия, которые не подлежат опубликованию".
7. Закон Санкт-Петербурга от 12.7.2007 N 333-64 «Об охране объектов культурного наследия в Санкт-Петербурге».
8. Закон Санкт-Петербурга от 19 января 2009 г. №820-7 "О границах объединенных зон охраны объектов культурного наследия, расположенных на территории Санкт-Петербурга, режимах использования земель и требованиях к градостроительным регламентам в границах указанных зон".
9. СП 42.13330.2011 Градостроительство. Планировка и застройка городских и сельских поселений. Актуализированная редакция СНиП 2.07.01-89.
10. Положение о едином государственном реестре объектов культурного наследия (памятников истории и культуры) народов Российской Федерации, утвержденное приказом Министерства культуры Российской Федерации от 30.10.2011 № 954.
11. Алексеева С.В., Балашов Е.А., Владимирович А.Г. и др. Топонимическая Энциклопедия Санкт-Петербурга. К трехсотлетию Санкт-Петербурга. СПб. 2002.
12. Богданов И. А. Лахта. Ольгино. Лисий Нос. СПб., 2005.
13. Большая топонимическая энциклопедия Санкт-Петербурга. СПб. 2013.

14. Герасимов Д.В. История изучения, хронология и периодизация памятников эпохи неолита юга Карельского перешейка //Археологическое наследие Санкт-Петербурга. - СПб., 2003. - Вып. 1. -С. 12-24.
15. Глезеров С.Е. Исторические районы Петербурга от а до я. СПб. 2013.
16. Гиппинг А. И. Нева и Ниеншанц, 2003. М.
17. Городские имена сегодня и вчера. Петербургская топонимика. СПб. 1997.
18. Даринский А.В. География Ленинграда. Л. 1982.
19. Луппов С. П. История строительства Петербурга в первой четверти XVIII века, 1957. М.-Л.
20. Переписная оброчная книга вотской пятины, 1500 года. Вторая половина // Новгородские писцовые книги, изданные археографической комиссией. СПб. 1868.
21. Семенцов С.В. Развитие Приневья и Приладожья в VIII-XVII вв. – основа создания Санкт-Петербурга и всей Санкт-петербургской агломерации// Елагинские чтения. Выпуск 1. СПб. 2003.
22. Селин А. А. К исторической топографии Невского устья // Древние культуры Центральной Азии и Санкт-Петербург, 1998. СПб. С. 269-272.
23. Сорокин П. Е. Археологические исследования и проблемы сохранения культурного слоя на территории Санкт-Петербурга // Археология Петербурга, 1996. № 1. СПб
24. Сорокин П. Е. Ландскрона, Невское устье, Ниеншанц, 2001. СПб.
25. Сорокин П.Е. О системе расселения в Приневье в допетровское время //Сельская Русь в IX–XVI вв. М. 2008.
26. Хоманн И. Б. Топографическое изображение новой русской столичной резиденции и морского порта Ст. Петебург, 1716-1718. Нюрнберг.

**Сведения об обстоятельствах,
повлиявших на процесс проведения и результаты экспертизы**

Обстоятельства, повлиявшие на процесс проведения и результаты экспертизы, отсутствуют.

Сведения о проведенных исследованиях

В процессе государственной историко-культурной экспертизы:

- проведены полевые научно-исследовательские археологические работы (разведки);
- подготовлен отчет о проведении полевых научно-исследовательских археологических работ;

- выполнен анализ действующего законодательства в сфере охраны культурного наследия;
- выполнен анализ документов и материалов, полученных для проведения экспертизы по объекту с формулировкой выводов;
- оформлены результаты государственной историко-культурной экспертизы в виде Акта.

Факты и сведения, выявленные и установленные в результате проведенных исследований

Территория обследования представляет собой внутреннее пространство дома 146 (дворовая территория). Общая площадь участка – 377 кв. м.

На момент проведения обследования территория двора благоустроена. По периметру вдоль дворовых фасадов здания устроен асфальтированный проезд либо уложена тротуарная плитка, в центре расположена зеленая зона с фонтаном, огороженная металлическим декоративным забором. Зеленая зона задернована, устроены набивные дорожки. Растительность представлена отдельными возрастными лиственными деревьями.

По территории проходят многочисленные сети подземных коммуникаций: водоснабжения, водоотведения, силовые и слаботочные кабели.

На момент проведения обследования строительные и иные земляные работы на участке не ведутся.

Историко-культурное научное археологическое обследование (разведки) с целью проведения государственной историко-культурной экспертизы земельного участка по объекту: «Реконструкция фонтана по адресу: внутригородское муниципальное образование Санкт-Петербурга муниципальный округ Смольнинское, Невский проспект, дом 146, сооружение 1» проводилось в феврале 2023 г. сотрудниками археологической экспедиции Центра спасательной археологии ИИМК РАН под руководством заместителя директора ИИМК РАН Соловьевой Н.Ф. Работы осуществлялись на основании договора между ИИМК РАН и ООО «ЯЛТА» №241/10/2022 от 12 октября 2022 года и разрешения (Открытого листа) № 0065-2023 от 10 февраля 2023 г., выданного Соловьевой Наталье Федоровне на право производства археологических полевых работ (археологических разведок) на земельных участках в Адмиралтейском, Василеостровском, Выборгском, Калининском, Кировском, Колпинском, Красногвардейском, Красносельском, Кронштадтском, Курортном, Московском, Невском, Петроградском, Петродворцовом, Приморском, Пушкинском, Фрунзенском и Центральном районах г. Санкт-

Петербурга. Срок действия Открытого листа с 10 февраля 2023 года по 20 января 2024 года. Исследования проводились во исполнение требований Федерального закона № 73-ФЗ от 25 июня 2002 «Об объектах культурного наследия (памятниках истории и культуры) народов Российской Федерации».

Границы участка, подлежащего археологическому обследованию, предоставлены ООО «ЯЛТА». Объемы изыскательских работ определялись исходя из площади исследуемого участка на основании исходных материалов, представленных Заказчиком работ, с учетом существующих методических рекомендаций. При проведении исследований эксперт опирался на предоставленные ООО «ЯЛТА» документы, сведения и картографические материалы, а также открытые данные, предоставляемые федеральными и региональными органами власти: Публичная кадастровая карта (<http://pkk5.rosreestr.ru>), Геоинформационная система Санкт-Петербурга (<http://rgis.spb.ru>). В документах, представленных Заказчиком для проведения экспертизы, несоответствий не выявлено.

До начала полевых археологических работ ИИМК РАН были выполнены историко-библиографические изыскания и анализ опубликованных данных по территории, расположенной вблизи земельного участка на предмет наличия объектов археологического наследия и археологической изученности территории. Результаты данных исследований представлены в полном научно-техническом отчете (Прил. 3).

Невский проспект - главная улица Санкт-Петербурга, протянувшаяся на 4,5 км от Адмиралтейства до Александро-Невской лавры.

Первоначально магистраль, соединявшая Адмиралтейство и Александро-Невскую лавру называлась: Дорога к Невскому монастырю (1718 год), Перспективная дорога к Невскому монастырю (1733 – середина XVIII века), Невская дорога (1774 год), параллельно с этим существовали названия: Большая перспективная (1730-е–1784 годы), Большая дорога (1736 год), Большая перспективная дорога (1735-1751 годы), Перспективная улица (1736-1737 годы), Большая улица (1769-1773 годы), Большой проспект (1782-1820 годы), Большая Невская перспектива, Невская перспектива (с 1768 года). Но все они были неофициальными.

Первое официальное название Невская Перспективная улица было дано 20 апреля 1738 года (от Дворцовой площади до реки Мойки), по Александро-Невскому монастырю. 20 августа 1739 года наименование продлили до современной площади Восстания. В 1740-е годы официальное название продлилось на весь проезд. Параллельно употреблялись Невская перспектива (1739—1802 годы) и Большая Невская перспектива (1741-1798 годы).

Часть проспекта от площади Восстания до Александро-Невской лавры хотели отправить по новому направлению (по современной Гончарной улице), в соответствии с планами 1753 года. Поэтому непродолжительное время старый маршрут носил имя Старая Невская Перспективная улица, Старая Невская перспектива. План не был осуществлён, но в народе для этой части магистрали осталось название Старо-Невский проспект.

Современная форма наименования появилась в 1776 году. С 1781 года название Невский проспект стало официальным, хотя в 1783-1820 годах существовало имя Большой Невский проспект.

В октябре 1918 года к первой годовщине Октябрьской революции магистраль получила название проспект 25-го Октября, которое просуществовало чуть более четверти века, после чего в блокадном Ленинграде проспекту было решено вернуть историческое наименование. С 13 января 1944 года магистраль снова называется Невским проспектом.

Полтавская улица – улица в центре Санкт-Петербурга, проходящая от 2-й Советской улицы до Миргородской улицы, откуда её продолжением служит Полтавский проезд. Ранее (с 1798 по 1842) – Глухая улица, с 1836 – часть носила название Военной улицей.

Проспект Бакунина - начинается от перекрестка Невского проспекта и Дегтярной улицы и идет до Синопской набережной. Первое ее название, появившееся в 1794 году, – улица к Большому Охтенскому перевозу (слово «Охтенский» в то время писалось через «е»). В конце улицы долгое время, вплоть до 1930-х годов, функционировал перевоз через Неву на Малую Охту.

Последующие несколько имен магистрали – вариации первоначального: проспект к Мало-Охтенскому перевозу, проспект на Малую Охту, с 1822 года – Мало-Охтенский проспект. В первой половине XIX века параллельно употреблялось и другое название – Мытновская, затем Мытнинская улица. В современном доме № 6 располагался Мытный двор, то есть таможня. Позже наименование перешло на нынешнюю Мытнинскую улицу.

Первые археологические свидетельства заселения территорий, входящих в пределы современного Санкт-Петербурга, известны в районе Лахты и Сестрорецкого разлива, и датируются периодом неолита и раннего железного века.

В 1922 г. сотрудником Лахтинской экскурсионной станции профессором П.В. Виттенбургом была открыта стоянка в Лахте. В 1923г. Б.Ф.Земляковым на памятнике были проведены небольшие раскопки, площадь которых точно неизвестна, и описана стратиграфия памятника. Стоянка расположена в северной части пос. Ольгино Приморского р-на Петербурга, на верхней площадке террасы высотой 5-5,5 м. над уровнем моря. Находки залегали под почвенно-дерновым слоем, слоем серого слоистого песка мощностью 20-30 см. и тонкой углистой прослойкой толщиной в 2-3

мм., прослеженной по всей вскрытой площади. Связаны находки со слоями красноватого и лежащего под ним черного песка. Мощность культурного слоя составляла около 40 см., но местами увеличивалась до 90 см. Имеющиеся сейчас материалы Лахтинской стоянки представлены исключительно керамикой. Материалы хранятся в Государственном Эрмитаже (Герасимов 2003).

Племена, жившие в районе южного берега Финского залива, в том числе вольги и ижора, вошли в IX в. в состав Новгородского государства. Территория будущего Санкт-Петербурга в новгородские времена находилась на землях Никольско-Ижорского и Спасско-Городненского погостов Ореховского уезда, входившего в состав Вотской пятины. Писцовая книга 1500 г. свидетельствует о том, что крестьяне выращивали рожь, овес, ячмень и лен. Было развито скотоводство, в некоторых погостах существенную роль играла охота. Рыбная ловля была развита в местностях, лежащих по берегам реки Невы. В XV веке с формированием централизованного Русского государства, к Московским землям были присоединены новгородские, в том числе Вотская пятина. «Освоение невских берегов – одна из проблем истории русского Северо-запада. Известно, что, начиная с VIII–X вв., по Неве, проходил международный водный путь, связывавший Восточную Европу с Балтийским регионом. Однако на ее побережье практически не известны следы оседлости этого времени. Не выявлены здесь и археологические памятники более позднего времени – вплоть до XIV столетия» (Сорокин 2008: 351). Тем не менее Санкт-Петербург возник не на пустом месте, с середины XV в. известны поселения на территории современного города и его окрестностей. «Планировка современного Санкт-Петербурга и его пригородной зоны в значительной мере основывается на существовавшей веками стабильной системе поселений и дорог. Многие допетербургские дороги стали городскими улицами, а древние селения были первоначальной основой создания городских слобод, кварталов и усадеб. Санкт-Петербург создан на основе предшествовавшей ему системы расселения, стабильно существовавшей в древнерусские, новгородские, московские, шведские времена» (Семенцов 2003:20).

В XV в. острова дельты Невы относились к двум погостам Ореховецкого уезда Водской пятины - Спасско Городненскому и Никольскому Ижерскому.

С конца XVI в. земли от Финского залива до Ладожского озера фактически перешли под управление Швеции. Территории Приневья были поделены на лены – Нотеборгский, Копорский и Корельский. В этот период происходил массовый отток православного населения на территорию России. На опустевшие земли приходило финское и шведское население, осваиваясь в заброшенных русских селениях. По опубликованным материалам Сауло Кепсу и по данным шведских описей и землемерных документов видно, что если до середины 1640-х - 1650-х гг. большинство поселений сохраняло традиционные русские названия, то с 1650-х -

1660-х гг. осуществлялись многочисленные замены старинных топонимов и гидронимов на новые, в основном финские. Проведенные в 1670-1680-е гг. шведским правительством землемерные работы демонстрируют освоенность этих земель. За время пребывания в составе Швеции население подверглось финнизации.

В XVII века дельта Невы была заселена по тем временам достаточно густо. На самой ранней из известных карт устья Невы, относящейся к этим годам, выполненной шведским топографом, обозначено пятьдесят два поселения, из которых тридцать имели русские названия. В 1700 году началась Северная война России со Швецией, длившаяся двадцать один год. 11 октября 1702 года русские войска овладели Нотебургом (Новгородская крепость Орешек). Петр I назвал ее по-новому: Шлиссельбург (Ключ-город), отметив этим, что путь в Неву открыт. 1 мая 1703 года была взята крепость Ниеншанц, построенная шведами у впадения р. Охты в Неву.

Исследуемая территория находится на местности, которая, судя по шведским картам XVII века и планам Петербурга начала XVIII века, была в основном занята пустошами и болотами (Хоманн, 1716-1718). Скорее всего, участок обследования в XV-XVII вв. входил в зону хозяйственных угодий ближайших поселений (возможно, это были пашни, огороды, пастбища, делянки или сенокос). Одним из ближайших населенных пунктов (около 2,5 км севернее) являлось Спасское село, основанное, скорее всего, в XV в. на территории современного Смольного монастыря. В XVI в. в поселении была заложена церковь Спаса Преображения и паромная переправа через р. Неву (Сорокин, 2001: 34-35, 62-63, 76-79; Селин, 1998, 1998: 270; Гиппинг, 2003:320), что несомненно показывает значимость этого населенного пункта на левом берегу Невы. В 1994 году на территории села были проведены разведочные археологические работы, во время которых была найдена позднесредневековая керамика XV-XVI веков (Сорокин, 1996: 38). На ряду со Спасским селом, выше и ниже по течению р. Нева располагались небольшие поселения (Сорокин, 2001: 91; Гиппинг, 2003: 320), а напротив мыса р. Охта находил шведские дерево-земляные укрепления XVII в. Чуть ниже места современного Смольного монастыря известен двор XVII в. под названием Каламория, а выше монастыря - Маннула (Гиппинг, 2003: 320; Карты, 2003: № 14, 14 об.). По данным А. И. Гиппинга, исследователя истории Ингерманландии и Ниеншанца XVIII в., вся Литейная часть "представляла в то время обработанные земли, луга и рощи", принадлежавшие жителям Каламории, Сабрулы, Ларовы, Патанеки и Кюян/Куан (Гиппинг, 2003: 320). Недалеко от объекта исследований проходил Новгородский тракт, соединявший крепость Ниеншанц, город Ниен, Спасское село и остальные прибрежные населенные пункты с Новгородом, Ладогой, Копорьем, Ямбургом Ивангородом и Нарвой и т.д. (Карты, 2003: № 6, 14). Новгородский тракт проходил по песчанной гряде, оставшейся после отступления Литоринового моря и активно использовался новгородскими купцами для провоза своих товаров на берега Невы и далее, в карельские и финские земли,

вплоть до времени начала строительства Петербурга. Строительство города Санкт-Петербург началось в 1703 году на Заячьем острове в устье Невы (Луппов 1957: 15). В это время Новгородский тракт стал основной магистралью, связывающей строящийся город с внутренними областями России. Вскоре, часть Новгородского тракта вошла в предместье новой российской столицы – Санкт-Петербурга. Точно определить места, по которым проходил тракт, не представляется возможным. Однозначно можно утверждать, что он проходил параллельно нынешнему Лиговскому проспекту, на том или ином удалении от него. Основными источниками, по которым можно определить местоположение тракта являются карты раннего Петербурга. Существует достаточно большое количество планов Санкт-Петербурга первой половины XVIII века, изданных как в России, так и за ее пределами. Однако до начала XIX века рассматриваемая территория не входила в состав города, поэтому зачастую не изображена на городских планах.

Хорошо известно, что все самые ранние петровские постройки Петербурга были поставлены на местах, давно уже обжитых людьми. Что естественно, поскольку достаточно зыбкая и влажная почва в местах старых поселений была укреплена и лучше подходила для строительства. Например, дома плотничьей слободы, появившейся на месте сожженного Ниена, ставились на месте (а скорее всего, и на фундаментах) шведских построек, и, таким образом, улицы шведского города, как заметил еще П. Н. Петров, сохранились в планировке проспектов и улиц Петербурга.

5 сентября 1704 года на левом берегу реки Невы была заложена Адмиралтейская крепость-верфь. В начале 1710-х годов на левом берегу Невы у места впадения Чёрной речки (теперь это река Монастырка) появился монастырь (будущая Александро-Невская лавра). В те времена предполагалось, что на этом месте в 1240 году произошла знаменитая Невская битва, где русская дружина во главе с новгородским князем Александром Невским одержала победу над шведами. Рядом с монастырём возникла целая слобода с деревянными домами для работников и слуг, а также сад и огород с многочисленными хозяйственными постройками: столярным, кузнечным и скотным дворами, пильной мельницей, погребом, торговыми лавками.

Появилась необходимость связать два городских центра со старым Новгородским трактом (проходившим примерно по трассе современного Лиговского проспекта), который вёл внутрь страны. По высочайшему повелению началось сооружение просек, которые шли через болотистый лес. Наиболее заболоченными были участки в районе современных Казанского собора, Михайловской улицы, особенно на участке между Лиговским проспектом и Александро-Невской лаврой, представлявших собой непрерывную цепь болот. В 1712 году монахи монастыря начали прокладывать дорогу от монастыря к Новгородскому тракту, к 1718 году она была завершена. Именно тем, что две дороги прокладывались независимо друг от друга, и объясняется излом магистрали в районе современной площади Восстания.

К концу первой четверти XVIII века строения Большой перспективы были немногочисленными. По трассе нынешнего Лиговского проспекта проложен канал, питавший водой фонтаны Летнего сада. Дальше территория была покрыта лесом и почти не освоена. Постройки появлялись только ближе к монастырю, где отводили землю «в линию, что по перспективной дороге» для рабочих и служащих монастыря.

Треугольный квартал, образуемый Старо-Невским проспектом, проспектом Бакунина и Полтавской улицей (Невский пр., 146) занимает дом, построенный в 1932–1933 годах по проекту архитектора И. А. Вакса с использованием фундамента и первых двух этажей здания бывшего здесь до революции Меняевского рынка (1883 г., арх. В.Ф. фон Геккер). От рынка сохранились первые 2 этажа, ворота, некоторые элементы декора (колонны и т.п.).

Здание сплошной стеной окружает участок, но при этом высота его варьируется от двух до пяти этажей, что придает ему необычные, запоминающиеся очертания. Первый этаж здания занимают магазины или учреждения, выделенные крупными окнами. Угол здания, выходящий на проспект Бакунина, выделен лоджиями.

Подворотня с Невского проспекта – высокая, прямоугольная, в конструктивистском стиле. Въезд с Полтавской улицы украшен колоннами и арочным окном (вероятно, он остался от старого здания). Все лестничные клетки смотрят на теневую сторону.

Внутри застройки организован большой озелененный двор.

При подготовке исторической справки были проработаны доступные картографические материалы XVII – XX веков. Для составления опорного плана были отобраны несколько из них, наиболее полно отображающие характер хозяйственной деятельности в разные исторические периоды исследуемого участка и прилегающих территорий.

На шведских планах конца XVII в. отображена система поселений на территории Санкт-Петербурга и окрестностей. На плане 1676 года авторства Беренгейма в районе исследуемой местности не отмечено каких-либо поселений. К западу от территории обследования проходит тракт на Новгород.

Карты XVIII века крайне плохо соотносятся с современной топоосновой для данной местности, привязка карт практически не дает значимых результатов. На карте Санкт-Петербурга 1771 года ("A plan of the city St.Petersburg 1771") Невский проспект от Александро-Невской лавры до Площади Восстания представлен в виде аллеи без окружающей застройки.

Топографическая карта окружности Санкт-Петербурга 1831 года генерал-майора Ф.Ф. Шуберта, напротив – довольно подробно описывает прилегающую к участку обследования территорию. Невский проспект, проспект Бакунина и Полтавская улица образуют квартал-треугольник, существующий по сей день.

На «Карте окрестностей Санкт-Петербурга», составленной Ю.Гашем в 1909 году застройка территории соответствует современной.

На карте Ленинграда РККА 1941 года ситуация полностью соответствует современной, дом 146 уже перестроен.

Таким образом, на основании анализа картографического материала, архивных и литературных источников, были сделаны следующие выводы:

- территория обследования находилась преимущественно вне зоны активного хозяйственного освоения вплоть до XVIII века, до прокладки Невского проспекта непосредственно территория обследования была заболочена.
- застройка исследуемого участка начинается не ранее рубежа XVIII – XIX веков.

Полевые археологические работы на участке обследования проводились в соответствии с методическими указаниями и требованиями «Положения о порядке проведения археологических полевых работ и составления научной отчетной документации», утвержденного постановлением Бюро Отделения историко-филологических наук Российской академии наук от 20 июня 2018 № 32.

Было проведено натурное обследование территории земельного участка по объекту: «Реконструкция фонтана по адресу: внутригородское муниципальное образование Санкт-Петербурга муниципальный округ Смольнинское, Невский проспект, дом 146, сооружение 1», с визуальным осмотром местности с целью поиска памятников археологии, выраженных в рельефе местности.

Натурные полевые исследования проводились в виде осуществления пеших маршрутов и закладки археологического шурфа. Вся исследуемая площадь была разбита на неравные квадраты со сторонами не более 20 метров и пройдена пешими маршрутами по линии сетки квадратов. Все участки детально фиксировались (фото, описание, привязка к карте). При прохождении маршрутов с целью обнаружения выходов культурного слоя и артефактов осматривались встречающиеся обнажения грунта естественного и антропогенного происхождения. На перспективном для обнаружения памятников археологии участке производилась закладка шурфа, ориентированного по сторонам света, направленного на поиск культурного слоя и древних артефактов. Местоположение шурфа было обусловлено геоморфологическим состоянием местности и степенью освоенности обследуемой территории, и определялись с таким расчетом, чтобы обеспечить полное выявление и определение границ всех объектов археологического наследия, попадающих в пределы обследуемого земельного участка, с учетом существующих методических рекомендаций 1 шурф на 1 га (при площадных обследованиях). Всего в границах обследования для выявления объектов археологического наследия был заложен 1 разведывательный шурф общей площадью 4 кв. м. Разборка грунта в процессе шурфовки производилась вручную по стратиграфическим слоям с разнородными

культурными прослойками и соответствующим им общим планиграфическим горизонтам фиксации. Глубина шурфа включала всю толщу почвенного горизонта, осуществлялась контрольная прокопка верхней части археологически стерильного слоя, подстилающего почвенный горизонт (материка). Проводилась полная фотографическая фиксация обнаруженных объектов, а также всего процесса шурфовочных работ. Шурф по окончании работ был засыпан, почвенное и дерновое покрытие восстановлено. Для картирования рекогносцировочного шурфа, выявленных объектов и общевидовых фотографий ландшафтной ситуации использованы имеющиеся в распоряжении экспедиции карты масштаба 1:50000 и 1:100000 в формате JPG и TIF, а также топографический план масштаба в формате DWG, предоставленный заказчиком. Привязка шурфа на участке земледелия к системе мировых координат произведена с помощью портативных приборов глобального позиционирования Garmin MONTANA. Географические координаты (широта, долгота), определенные в зависимости от внешних условий приема с точностью 5-20 м, даются в формате десятичных градусов Long/Lat ddd,dddddd° (WGS-84) и с помощью встроенных в геоинформационную систему QGIS программных алгоритмов географические координаты переведены в местную систему координат МСК-1964 Санкт-Петербург. Основные этапы работ фиксировались с помощью цифровых фотоаппаратов с разрешением не менее 5 Мрх. Для указания масштаба и ориентации по сторонам света при фотографировании использовался набор телескопических реек длиной 4 м с сантиметровыми делениями, двухцветная стрелка «север».

Шурф 1.

Размеры шурфа – 2х2 м. Шурф ориентирован по сторонам света.

До начала производства работ площадка шурфа была задернована.

Высотные отметки дневной поверхности – от 8,17 до 8,24 м БС.

В ходе работ была зафиксирована следующая стратиграфия (по северной стенке):

1. Дорожное покрытие (асфальт)– до 5 см.
2. Подготовка под асфальтовое покрытие (песчано-гравийная смесь) – до 15 см.
3. Мешаная темно-коричневая супесь с желтым песком – около 20 см.
4. Слой гранитного щебня – от 10 до 20 см.
5. Слой серой супеси с кирпичным боем – до 50 см.
6. Булыжное мощение из гранитных валунов диаметром 5-15 см на подготовке из крупнозернистого песка мощностью до 15 см.
7. Мешаная коричневатая супесь с включениями строительного мусора – до 65 см.
8. Слой темно-серой гумусированной супеси с древесными остатками – до 165 см.

9. Прослойка светло-серой супеси – до 10 см.

10. Светло-серая материковая супесь фиксируется на отметках около 4,60 м БС (около -345 см от уровня дневной поверхности). Материковые отложения прокопаны на глубину около 20 см.

Общая глубина исследования – около 370 см.

Уровень грунтовых вод фиксируется на уровне около 5,0 м БС.

В целом, зафиксированные в заполнении шурфа контексты можно интерпретировать следующим образом. Слои выше первого слоя погребенной почвы являются относительно современными, связанными с текущим благоустройством двора. Слой погребенной почвы – по всей видимости, уровень благоустройства дворовой территории второй половины XX века, который перекрывает слоя разрушения военного времени или перестройки дома в 1930-е годы. Булыжное мощение, соответственно, устроено либо после перестройки дома в 1930-е годы, либо до этого – в первой половине XX века, но не ранее, о чем свидетельствует характер бытового и строительного мусора в нижележащих слоях (встречается армированный бетон).

Слой мешаной коричневатой супеси ниже уровня мощения содержит датированные артефакты только в верхней части.

С уровня около 6,5 м БС (около -160 см от уровня дневной поверхности) по всей площади шурфа фиксируется слой темно-серой плотной супеси. В верхней его части (около 30 см) зафиксированы многочисленные артефакты, которые можно датировать довольно широко – периодом с середины XIX по начало XX века (фрагменты стеклянных бутылок и штофов, оконного стекла, красноглиняной и фарфоровой посуды). Нижняя часть слоя стерильна вплоть до материковой поверхности.

С учетом того, что до рубежа XVIII – XIX веков местность не застраивалась в связи с заболоченностью, можно предположить, что мощный слой темно-серой супеси представляет собой естественно сформировавшуюся болотную почву, в верхний слой которой втопан бытовой и строительный мусор.

В южной половине шурфа в уровне булыжного мощения фиксировался прогиб поверхности на глубину до 5 см. Линия прогиба пересекала площадь шурфа в направлении запад–северо-запад – восток-юго-восток. После разборки мощения были зафиксированы контуры траншеи шириной до 100 см, заполненной переотложенным грунтом. Заполнение траншеи выбиралось параллельно с разборкой всей площади шурфа до уровня второй погребенной почвы – поверхности темно-серой гумусированной супеси с артефактами XIX – первой половины XX века. С этого горизонта выборка траншеи производилась отдельно. В результате на отметках около 5,60 м БС был зафиксирован защитный футляр силового электрического кабеля, отсутствующий на сводном плане сетей. Дно траншеи фиксируется на отметке около 5,80 м БС.

В ходе разборки заполнения шурфа собрана коллекция археологических артефактов из 69 предметов, характеризующих материальную культуру XVIII – начала XX веков.

В слое подсыпки под уровнем булыжного мощения зафиксировано 15 артефактов, которые можно датировать второй половиной XIX – первой половиной XX веков: керамическая и фарфоровая столовая и кухонная посуда.

Особый интерес представляют собой находки из нижних горизонтов – оторфованной коричневой гумусированной супеси со щепой. До рубежа XVIII – XIX веков исследуемая территория представляла собой заболоченную местность, через которую проходил тракт, соединяющий центр Санкт-Петербурга с Александровской лаврой – одной из самых оживленных перспектив столицы. Многочисленные прохожие, по всей видимости, оставляли в топком грунте обувь и иные предметы быта. Коллекция кожаных изделий насчитывает 22 артефакта: неопределимые фрагменты кожаных изделий и обрезки кожи, фрагменты кожаной обуви: подметки, носы башмаков, стельки, кожаные ремни и ремешки.

Находки из керамики представлены многочисленными фрагментами столовой и кухонной посуды, фрагментами глиняных светильников, цветочных горшков, также найдены фрагменты фарфоровой и фаянсовой столовой посуды, горлышко бутылки прозрачного стекла.

Находки из металла единичны и сильно корродированы. Отдельно следует отметить зафиксированные обувные железные гвоздики в составе подошв и каблуков кожаной обуви.

Все указанные находки представляют собой массовый материал, отражающий характер хозяйственной деятельности на участке обследования в XVIII - XX веках и не представлены для передачи в музейный фонд РФ.

После окончания работ шурф был рекультивирован до уровня дневной поверхности на момент начала работ.

В результате проведенного археологического обследования земельного участка по объекту: «Реконструкция фонтана по адресу: внутригородское муниципальное образование Санкт-Петербурга муниципальный округ Смольнинское, Невский проспект, дом 146, сооружение 1» зафиксировано отсутствие остатков наземных древних сооружений, артефактов, имеющих историко-культурную ценность, культурного слоя или иных следов пребывания здесь человека в древности, которые можно было бы отнести к объектам археологического наследия. Результаты проведенных в рамках государственной историко-культурной экспертизы археологических полевых работ отражены в полном научно-техническом отчете (Прил. 3).

Обоснования вывода экспертизы

1. В соответствии с заключением уполномоченного органа охраны объектов культурного наследия (письмо Комитета по государственному контролю, использованию и охране памятников истории и культуры Правительства Санкт-Петербурга № 01-43-22690/22-0-1 от 26.09.2022 г.) сведениями о наличии или об отсутствии на земельном участке по объекту: «Реконструкция фонтана по адресу: внутригородское муниципальное образование Санкт-Петербурга муниципальный округ Смольнинское, Невский проспект, дом 146, сооружение 1» объектов археологического наследия или объектов, обладающих признаками объекта археологического наследия, орган охраны объектов культурного наследия **не располагает**.

2. Согласно проведенным историко-архивным исследованиям на территории земельного участка по объекту: «Реконструкция фонтана по адресу: внутригородское муниципальное образование Санкт-Петербурга муниципальный округ Смольнинское, Невский проспект, дом 146, сооружение 1» объекты, которые можно было бы отнести к объектам археологического наследия, **отсутствуют**.

3. В соответствии со статьей 45-1 Федерального закона от 25.06.2002 №73-ФЗ «Об объектах культурного наследия (памятниках истории и культуры) народов Российской Федерации» на территории земельного участка по объекту: «Реконструкция фонтана по адресу: внутригородское муниципальное образование Санкт-Петербурга муниципальный округ Смольнинское, Невский проспект, дом 146, сооружение 1» проведены археологические полевые работы в форме археологической разведки. Работы выполнены в соответствии с методическими указаниями и требованиями «Положения о порядке проведения археологических полевых работ и составления научной отчетной документации», утвержденного постановлением Бюро Отделения историко-филологических наук Российской академии наук от 20 июня 2018 № 32 и иных нормативно-правовых актов в сфере охраны объектов культурного наследия и хорошо документированы. Результаты обследования отражены в полном научно-техническом отчете. В ходе проведенных в рамках государственной историко-культурной экспертизы археологических полевых работ объектов археологического наследия **не обнаружено**.

4. Представленные материалы исчерпывающие и доказывают археологическую изученность земельного участка по объекту: «Реконструкция фонтана по адресу: внутригородское муниципальное образование Санкт-Петербурга муниципальный округ Смольнинское, Невский проспект, дом 146, сооружение 1».

Вывод экспертизы

Экспертом сделан вывод о возможности (положительное заключение) проведения земляных, строительных, мелиоративных и (или) хозяйственных работ, предусмотренных статьей 25 Лесного кодекса Российской Федерации работ по использованию лесов и иных работ на земельном участке по объекту: «Реконструкция фонтана по адресу: внутригородское муниципальное образование Санкт-Петербурга муниципальный округ Смольнинское, Невский проспект, дом 146, сооружение 1», в связи с отсутствием выявленных объектов археологического наследия на указанном земельном участке, подлежащем воздействию земляных, строительных, мелиоративных и (или) хозяйственных работ, предусмотренных статьей 25 Лесного кодекса Российской Федерации работ по использованию лесов и иных работ.

Перечень приложений к экспертизе:

- Приложение 1* Копия Технического задания к договору № 241/10/2022 от 12 октября 2022 года.
- Приложение 2* Копия письма Комитета по государственному контролю, использованию и охране памятников истории и культуры Правительства Санкт-Петербурга № 01-43-22690/22-0-1 от 26.09.2022 г.
- Приложение 3* Копия Полного научно-технического отчета о выполнении научно-исследовательских археологических работ в виде историко-культурного научного археологического обследования (разведки) с целью проведения государственной историко-культурной экспертизы земельного участка по объекту: «Реконструкция фонтана по адресу: внутригородское муниципальное образование Санкт-Петербурга муниципальный округ Смольнинское, Невский проспект, дом 146, сооружение 1», выполненного Центром спасательной археологии ИИМК РАН.
- Приложение 4* Схема расположения земельного участка на кадастровой карте территории.
- Приложение 5* Копия градостроительного плана земельного участка № РФ-78-1-40-000-2021-2472.
- Приложение 6* Копия Выписки из Единого государственного реестра недвижимости об основных характеристиках и зарегистрированных правах на объект недвижимости с КН 78:31:0001490:1222 от 17.11.2020.
- Приложение 7* Копия справки № 14102/33 – 125.5-20 от 07.04.2023 г.
- Приложение 8* Копия доверенности № 14102/33-161.5-5 от 09 января 2023 г.
- Приложение 9* Сведения об экспертах.

Приложение 10 Выдержки из приказа № 997 от 17.07.2019 г. «Об утверждении статуса аттестованного эксперта по проведению государственной историко-культурной экспертизы».

Приложение 11 Выдержки из приказа № 1537 от 17.09.2021 г. «Об утверждении статуса аттестованного эксперта по проведению государственной историко-культурной экспертизы».

Приложение 12 Выдержки из приказа № 1668 от 11.10.2021 г. «Об утверждении статуса аттестованного эксперта по проведению государственной историко-культурной экспертизы».

Приложение 13 Выдержки из приказа № 219 от 27.02.2019 г. «Об утверждении статуса аттестованного эксперта по проведению государственной историко-культурной экспертизы».

Приложение 14 Выдержки из приказа № 235 от 01.03.2022 г. «Об утверждении статуса аттестованного эксперта по проведению государственной историко-культурной экспертизы».

Эксперт Субботин А.В.

Руководитель археологических исследований Соловьева Н.Ф.

«12» апреля 2023 г.

Документ подписан усиленными квалифицированными электронными подписями в соответствии с п. 22 Положения о Государственной историко-культурной экспертизе, утвержденного постановлением Правительства от 15 июля 2009 г. № 569

Приложение 1

**Копия Технического задания к договору № 241/10/2022
от 12 октября 2022 года**

Приложение №1
к Договору № 241/10/2022
от 12 октября 2022 г.

ТЕХНИЧЕСКОЕ ЗАДАНИЕ

на проведение научно-исследовательских работ в виде археологических разведок и подготовку акта государственной историко-культурной экспертизы земельного участка по объекту: "Реконструкция фонтана по адресу: внутригородское муниципальное образование Санкт-Петербурга муниципальный округ Смольнинское, Невский проспект, дом 146, сооружение 1"

1. Общие положения

1.1. Наименование Работ: проведение научно-исследовательских работ в виде археологических разведок и подготовку акта государственной историко-культурной экспертизы земельного участка по объекту: "Реконструкция фонтана по адресу: внутригородское муниципальное образование Санкт-Петербурга муниципальный округ Смольнинское, Невский проспект, дом 146, сооружение 1"

1.2. Заказчик: ООО «ЯЛТА»

1.3. Исполнитель: ИИМК РАН

1.4. Стадия работ: проектная.

1.5. Район исследования: СПб, Центральный район.

1.6. Основание выполнения работ: письмо Комитета по государственному контролю, использованию и охране памятников истории и культуры №01-43-22690/22-0-1 от 26.09.22

1.7. Площадь земельного участка: 377 кв. м

2. Объект экспертизы: земельный участок по объекту: "Реконструкция фонтана по адресу: внутригородское муниципальное образование Санкт-Петербурга муниципальный округ Смольнинское, Невский проспект, дом 146, сооружение 1"

3. Основная нормативно-техническая документация

3.1. Федеральный закон РФ "Об объектах культурного наследия (памятниках истории и культуры) народов Российской Федерации" от 25 июня 2002 года N 73-ФЗ.

3.2 Федеральный закон №7-ФЗ от 10.01.2002 г «Об охране окружающей среды».

3.3 Постановление Правительства РФ от 12.09.2015 N 972 "Об утверждении Положения о зонах охраны объектов культурного наследия (памятников истории и культуры) народов Российской Федерации и о признании утратившими силу отдельных положений нормативных правовых актов Правительства Российской Федерации";

3.4. Постановление Правительства РФ от 15.07.2009 г. № 569 «Об утверждении Положения о государственной историко-культурной экспертизе»;

3.5. Положение о порядке проведения археологических полевых работ и составления научной отчетной документации (утверждено постановлением Бюро Отделения историко-филологических наук Российской академии наук от 20 июня 2018 г. №32).

4. Состав работ

Первый этап:

4.1 Получение разрешения (открытый лист) на право проведения археологических работ.

4.2. Архивно-библиографические исследования, составление исторической справки и создание ситуационного плана.

4.2.1. Проведение архивных исследований, касающихся сведений о наличии археологических памятников в обследуемой зоне.



Заказчик

Исполнитель

4.2.2. Визуальное обследование участка исследований.

4.2.3. Составление краткой исторической справки.

4.3. Археологическое обследование участка:

4.3.1. Выявление памятников археологии на основании наличия подъемного материала, особенностей рельефа и иных данных.

4.3.2. Привязка обнаруженных памятников к территории застройки.

4.3.3. Описание ландшафтной характеристики расположения обнаруженных памятников и фиксируемых нарушений поверхности объекта.

4.3.4. Разбивка археологических шурфов - 1 шурф.

4.3.5. Фотофиксация в процессе подготовки к закладке шурфов.

4.3.6. Выборка культурных напластований из шурфов по слоям, с трехмерной фиксацией находок на плане шурфа.

4.3.7. Выявление археологического материала в культурном слое.

4.3.8. Изучение культурного слоя в процессе закладки шурфов с зачисткой профилей для получения вертикальных разрезов.

4.3.9. Фотофиксация процесса работ, отдельных находок и скоплений материала *in situ*.

4.3.10. Фото- и графо- фиксация профилей стенок шурфов и обнаруженных ям.

4.3.11. Отбор археологического материала из заполнения ям и сооружений, полевая консервация вещевого материала.

4.3.12. Вычерчивание профилей шурфов, текстуальное описание стратиграфии, культурного слоя, материка и иных объектов в шурфах.

4.3.13. Ведение полевой документации.

4.4. Камеральные работы.

4.4.1. Очистка или мытье находок, при необходимости оперативная первичная консервация предметов из разрушающихся материалов

4.4.2. Статистическая обработка массовых находок. Шифровка находок.

4.4.3. Составление полевых описей индивидуальных и массовых находок.

4.4.4. Зарисовка находок.

4.4.5. Фотографирование находок.

При необходимости:

4.4.6. Определение остеологического материала и отбор образцов в коллекцию

4.4.7. Определение зерен и семян.

4.4.8. Определение пород образцов древесины.

4.4.9. Дендрохронологический и радиоуглеродный анализ образцов.

4.4.10. Атрибуция нумизматических находок.

4.4.11. Атрибуция воинских и других знаков.

4.4.12. Эпиграфический анализ находок с надписями.

4.4.13. Атрибуция изделий с клеймами изготовителей.

4.5. Подготовка коллекций к передаче на постоянное хранение в Государственный музейный фонд

4.6. Написание полного научно-технического отчёта.

4.7. Уведомление об окончании первого этапа.

Второй этап:

4.8. Подготовка акта государственной историко-культурной экспертизы земельного участка.

4.9. Передача акта государственной историко-культурной экспертизы в региональный орган охраны объектов культурного наследия.

5. Отчетная документация.

5.1. Полный научно-технический отчет в 1 экземпляре на электронном носителе;

Акт государственной историко-культурной экспертизы земельного участка в 1 экземпляре на электронном носителе;

Заказчик



Исполнитель



копия сопроводительного письма в региональный орган охраны объектов культурного наследия о передаче акта государственной историко-культурной экспертизы в 1 экземпляре на бумажном носителе.

5.2. Отчетная документация предоставляется в электронном виде в формате Adobe Acrobat (*.pdf).

6. Требования к выполнению работ.


6.1. Отчетная документация должна соответствовать требованиям «Положения о порядке проведения археологических полевых работ и составления научной отчетной документации», утвержденного постановлением бюро Отделения историко-филологических наук Российской академии наук от «20» июня 2018 г. №32 и Положения о государственной историко-культурной экспертизе (утв. Постановлением Правительства №569 от 15 июля 2009 г.)

Генеральный директор ООО «ЯЛТА»



О.Ю. Маньшин /
М.П.

Заместитель Директора ИИМК РАН



И.Ф. Соловьева /
М.П.

Заказчик

Исполнитель



Приложение 2

**Копия письма Комитета по государственному контролю,
использованию и охране памятников истории и
культуры Правительства Санкт-Петербурга
№ 01-43-22690/22-0-1 от 26.09.2022 г**



ПРАВИТЕЛЬСТВО САНКТ-ПЕТЕРБУРГА
КОМИТЕТ ПО ГОСУДАРСТВЕННОМУ
КОНТРОЛЮ, ИСПОЛЬЗОВАНИЮ
И ОХРАНЕ ПАМЯТНИКОВ
ИСТОРИИ И КУЛЬТУРЫ
(КГИОП)

пл. Ломоносова, д. 1, Санкт-Петербург, 191023
Тел. (812) 315-43-03, (812) 571-64-31, Факс (812) 710-42-45
E-mail: kgiop@gov.spb.ru
<https://www.gov.spb.ru>, <http://kgiop.ru>

ООО «Ялта»

Жамалетдинову А.С.

aleksey.zh1506@yandex.ru

№01-43-22690/22-0-1 от 26.09.2022

На № 917704 от 29.08.2022

Рег. № 01-43-22690/22 от 29.08.2022

Комитет по государственному контролю, использованию и охране памятников истории и культуры в ответ на запрос относительно необходимости проведения предварительных археологических разведок государственной историко-культурной экспертизы земельного участка пред выполнением работ по объекту: «Реконструкция фонтана по адресу: внутригородское муниципальное образование Санкт-Петербурга муниципальный округ Смольнинское, Невский проспект, дом 146, сооружение 1» сообщает следующее.

В соответствии с требованиями ст. 30 Федерального Закона от 25.06.2002 № 73-ФЗ «Об объектах культурного наследия (памятниках истории и культуры) народов Российской Федерации», государственная историко-культурная экспертиза земельного участка проводится в случае, если региональный орган охраны объектов культурного наследия не располагает сведениями о наличии либо отсутствии на земельном участке объектов, обладающих признаками объектов культурного наследия.

КГИОП не располагает сведениями о наличии либо отсутствии объектов, обладающих признаками объектов культурного наследия на рассматриваемом земельном участке. В связи с этим требуется проведение государственной историко-культурной экспертизы земельного участка либо документации, на основании которой определяется наличие либо отсутствие объектов, обладающих признаками объектов культурного наследия. Согласно требованиям п. 11(3) постановления Правительства Российской Федерации от 15.07.2009 № 569 «Об утверждении Положения о государственной историко-культурной экспертизе» государственная историко-культурная экспертиза земельного участка проводится путем археологической разведки.

Начальник Управления
сохранения исторической среды

ДОКУМЕНТ ПОДПИСАН
ЭЛЕКТРОННОЙ ПОДПИСЬЮ

Сертификат 02FB54B300CDADD58746A894F8F7801506
Владелец Козырева Екатерина Андреевна
Действителен с 26.10.2021 по 26.10.2022

Е.А.Козырева

Приложение 3

Копия Полного научно-технического отчета о выполнении научно-исследовательских археологических работ в виде историко-культурного научного археологического обследования (разведки) с целью проведения государственной историко-культурной экспертизы земельного участка по объекту: «Реконструкция фонтана по адресу: внутригородское муниципальное образование Санкт-Петербурга муниципальный округ Смольнинское, Невский проспект, дом 146, сооружение 1», выполненного Центром спасательной археологии ИИМК РАН



ФЕДЕРАЛЬНОЕ ГОСУДАРСТВЕННОЕ БЮДЖЕТНОЕ УЧРЕЖДЕНИЕ НАУКИ
ИНСТИТУТ ИСТОРИИ МАТЕРИАЛЬНОЙ КУЛЬТУРЫ
РОССИЙСКОЙ АКАДЕМИИ НАУК (ИИМК РАН)

Экз. _____

ПОЛНЫЙ НАУЧНО-ТЕХНИЧЕСКИЙ ОТЧЕТ

**Историко-культурное научное археологическое обследование
(разведки) с целью проведения государственной историко-культурной
экспертизы земельного участка по объекту: «Реконструкция фонтана по
адресу: внутригородское муниципальное образование Санкт-Петербурга
муниципальный округ Смольнинское, Невский проспект, дом 146,
сооружение 1»**

Отв. исполнитель Н.Ф. Соловьева

Инв. № подл.	Подпись и дата	Взам. инв. №

Санкт-Петербург

2023

Российская академия наук
ИНСТИТУТ ИСТОРИИ МАТЕРИАЛЬНОЙ КУЛЬТУРЫ
(ИИМК РАН)

УДК: 902.21(470.23-25)
ББК: 63.4(2)
Инв.№ _____

Гриф. _____
Экз. _____

ПРИНЯТО К СВЕДЕНИЮ:
ООО «ЯЛТА»

« ____ » _____ 2023 г.

УТВЕРЖДАЮ:

Зам. Директора ИИМК РАН
К.И.Н.

Н.Ф. Соловьева

_____ 2023 г.



ПОЛНЫЙ НАУЧНО-ТЕХНИЧЕСКИЙ ОТЧЕТ

ИСТОРИКО-КУЛЬТУРНОЕ НАУЧНОЕ АРХЕОЛОГИЧЕСКОЕ
ОБСЛЕДОВАНИЕ (РАЗВЕДКИ) С ЦЕЛЬЮ ПРОВЕДЕНИЯ
ГОСУДАРСТВЕННОЙ ИСТОРИКО-КУЛЬТУРНОЙ ЭКСПЕРТИЗЫ
ЗЕМЕЛЬНОГО УЧАСТКА ПО ОБЪЕКТУ: «РЕКОНСТРУКЦИЯ ФОНТАНА ПО
АДРЕСУ: ВНУТРИГОРОДСКОЕ МУНИЦИПАЛЬНОЕ ОБРАЗОВАНИЕ САНКТ-
ПЕТЕРБУРГА МУНИЦИПАЛЬНЫЙ ОКРУГ СМОЛЬНИНСКОЕ, НЕВСКИЙ
ПРОСПЕКТ, ДОМ 146, СООРУЖЕНИЕ 1»

241/10/2022-2023-ТО

Объект по адресу: Санкт-Петербург, Центральный район
Основание: Договор № 241/10/2022 от «12» октября 2022 года
Заказчик: ООО «ЯЛТА»
Исполнитель: ИИМК РАН

Отв. исполнитель _____ Н.Ф. Соловьева

Санкт-Петербург
2023

Подп. и дата	
Взам. инв. №	
Инв. № дубл.	
Подп. и дата	
Инв. № подл.	

СПИСОК ИСПОЛНИТЕЛЕЙ

Руководитель работ:

к.и.н.

Н.Ф. Соловьева

Заместители руководителя:

мл. науч. сотр.

А.М. Смирнов (подготовка
 исторической справки,
 фотофиксация, ведение
 полевого дневника)

Соисполнители:

лаборант

М.Е. Глухов

лаборант

А.А. Сидоренко

лаборант

Э.К. Ровинский

Инв. № подл	Подп. и дата					
	Взам. инв. №					
	Инв. № дубл.					
	Подп. и дата					
Ли	Изм.	№ докум.	Подп.	Дата	241/10/2022-2023-ТО	Лист 2

РЕФЕРАТ

Отчет 74 с., 45 рис., 15 источников, 2 прил.

САНКТ-ПЕТЕРБУРГ, ЦЕНТРАЛЬНЫЙ РАЙОН, НЕВСКИЙ ПРОСПЕКТ,
ПРОСПЕКТ БАКУНИНА, ПОЛТАВСКАЯ УЛИЦА, ШУРФ,
АРХЕОЛОГИЧЕСКАЯ РАЗВЕДКА.

Отчет содержит результаты археологической разведки, произведенной в феврале 2023 г. на земельном участке по объекту: «Реконструкция фонтана по адресу: внутригородское муниципальное образование Санкт-Петербурга муниципальный округ Смольнинское, Невский проспект, дом 146, сооружение 1».

Площадь участка обследования: 377 м².

Работы проведены на основании Открытого листа № 0065-2023, выданного Министерством культуры РФ 10 февраля 2023 г. Соловьевой Н.Ф.


Цель исследований заключалась в определении наличия или отсутствия объектов культурного, в том числе и археологического, наследия, включенных в реестр, выявленных объектов культурного наследия, либо объектов, обладающих признаками объекта культурного наследия, на обследуемом земельном участке.

В ходе полевых археологических работ произведен натурный осмотр участка, заложен 1 шурф размером 2х2 м, общей площадью 4 м². На обследованном участке объекты археологического наследия и признаки наличия объектов археологического наследия не обнаружены.

Инв. № подл.	Подп. и дата					
	Взам. инв. №					
	Инв. № дубл.					
	Подп. и дата					
	Инв. № подл.					
Ли	Изм.	№ докум.	Подп.	Дата	241/10/2022-2023-ТО	Лист 3

СОДЕРЖАНИЕ

Нормативно-правовая база.....	5
Определения и сокращения.....	7
Введение.....	10
1. Историческая справка.....	12
1.1. Топонимика исследуемой территории.....	12
1.2. История освоения района исследования.....	13
1.3. Невский проспект, дом 146.	18
1.4. Анализ картографического материала.....	19
1.5. Основные выводы по разделу «Историческая справка».....	20
2. Физико-географическая характеристика района работ.....	21
2.1. Геологическая история исследуемой территории.....	21
2.2. Физико-географические характеристики.....	23
3. Методика полевых исследований.....	27
4. Полевые исследования.....	31
Заключение.....	35
Список источников и литературы.....	36
Список иллюстраций.....	38
Альбом иллюстраций.....	42
Приложение А. Копия Открытого листа.....	81
Приложение В. Копия письма Комитета по государственному использованию и охране памятников истории и культуры.....	82
Приложение С. Полевая опись археологических находок.....	83

Подп. и дата						Подп. и дата			
Взам. инв. №						Инва. № дубл.			
Подп. и дата						Инва. № подл.			
241/10/2022-2023-ТО-С									
	Лит	Изм.	№ докум.	Подп.	Дата		Лит	Лист	Листов
	Разраб.		Соловьева Н.Ф.		28.08				
	Пров.		Субботин А.В.		28.08			4	86
	Утв.		Соловьева Н.Ф.		28.08		ИИМК РАН		
Полный научно-технический отчет									

НОРМАТИВНО-ПРАВОВАЯ БАЗА

Настоящие исследования проводились во исполнение требований ст. 28 Федерального закона № 73-ФЗ от 25 июня 2002 «Об объектах культурного наследия (памятниках истории и культуры) народов Российской Федерации» на основании следующих нормативно-правовых актов:

1. Федеральный Закон РФ "Об объектах культурного наследия (памятниках истории и культуры) народов Российской Федерации" от 25 июня 2002 года № 73-ФЗ;

2. Федеральный Закон РФ "Об охране окружающей природной среды" от 10.01.2002 № 7-ФЗ;

3. Постановление Совета министров СССР "Об охране и использовании памятников истории и культуры" от 16 сентября 1982 г. № 865;

4. Инструкция о порядке учета, обеспечения сохранности, содержания, использования и реставрации недвижимых памятников истории и культуры, утвержденная Приказом Министерства культуры СССР от 13 мая 1986 г. № 203;

5. Инструкция по экологическому обоснованию хозяйственной и иной деятельности Минприроды РФ, утвержденная приказом Минприроды от 29.12.1995 г. № 539;

6. Положение о порядке проведения археологических полевых работ и составления научной отчетной документации, по форме утвержденного постановлением бюро Отделения историко-филологических наук Российской академии наук от «20» июня 2018 г. № 32.;

7. Положение о едином государственном реестре объектов культурного наследия (памятников истории и культуры) народов Российской Федерации (утверждено приказом Министерства культуры РФ от 03.12.2011 № 954);

8. Положение о государственной историко-культурной экспертизе (утверждено Постановлением Правительства Российской Федерации от 15.07.2009 № 569);

Инв. № подл.	Подп. и дата								
	Взам. инв. №								
	Инв. № дубл.								
	Подп. и дата								
	Инв. № подл.								
									Лист
									5
Ли	Изм.	№ докум.	Подп.	Дата	241/10/2022-2023-ТО				

9. Методические рекомендации по заполнению паспорта объекта культурного наследия (утверждены приказом Росохранкультуры от 21.06.2010 г. № 100);

10. Постановление правительства Российской Федерации от 20 февраля 2014 г. № 127 «Об утверждении правил выдачи, приостановления и прекращения действия разрешений (открытых листов) на проведение работ по выявлению и изучению объектов археологического наследия»;

11. Методика определения границ территорий объектов археологического наследия (рекомендована письмом Министерства культуры Российской Федерации от 27.01.2012 № 12-01-39/05-АБ);

12. Закон Санкт-Петербурга о границах зон охраны объектов культурного наследия на территории Санкт-Петербурга и режимах использования земель в границах указанных зон и о внесении изменений в закон Санкт-Петербурга «О генеральном плане Санкт-Петербурга и границах зон охраны объектов культурного наследия на территории Санкт-Петербурга» от 19 января 2009 года N 820-7

Инв. № подл.	Подп. и дата				
	Взам. инв. №				
Инв. № дубл.	Подп. и дата				
	Инв. № подл.				
241/10/2022-2023-ТО					Лист
					6
Ли	Изм.	№ докум.	Подп.	Дата	

ОПРЕДЕЛЕНИЯ И СОКРАЩЕНИЯ

В настоящем научно-техническом отчёте применяются следующие термины с соответствующими определениями:

археологические разведки – проведение на поверхности земли или под водой научных исследований объектов археологического наследия без осуществления земляных работ либо с осуществлением локальных земляных работ с общей площадью не более 20 м² на каждом объекте археологического наследия с исследованием культурного слоя путем заложения шурфов или без таковых, в том числе с полным или частичным изъятием археологических предметов в целях выявления объектов археологического наследия, уточнения сведений о них и (или) планирования мероприятий по обеспечению их сохранности;

культурный слой – слой в земле или под водой, содержащий следы существования человека, время возникновения которых превышает 100 лет и включающий археологические предметы;

поврежденный культурный слой – культурный слой, нарушенный, перемещенный, переотложенный в результате природных процессов, либо антропогенного вмешательства последних 100 лет (обратной засыпки траншей или строительных котлованов ранее откопанным культурным слоем, размыва берегов водоемов, в том числе искусственных и иных подобных процессов);

объект археологического наследия – частично или полностью скрытые в земле или под водой следы существования человека в прошлых эпохах (включая все связанные с такими следами археологические предметы и культурные слои), основным или одним из основных источников информации о которых являются археологические раскопки или находки;

археологические предметы – движимые вещи, основным или одним из основных источников информации о которых, независимо от обстоятельств их обнаружения, являются археологические раскопки, или находки, в том числе предметы, обнаруженные в результате таких раскопок или находок;

Инва. № подл.	Подп. и дата				
	Взам. инв. №				
Инва. № подл.	Подп. и дата				
	Инва. № дубл.				
Инва. № подл.	Подп. и дата				
	Инва. № дубл.				
Ли	Изм.	№ докум.	Подп.	Дата	Лист
					241/10/2022-2023-ТО
					7

археологический шурф – прямоугольное в плане разведочное вскрытие грунта, площадь которого может варьировать от 1 до 20 кв. метров;

индивидуальные археологические находки – археологические предметы, в том числе и фрагментированные, созданные человеком из камня, кости, глины, металла, стекла и иного материала, каждый из которых обладает значительным потенциалом для археологических исследований и (или) использования в экспозиционно-выставочной деятельности, определяемыми исследователем с учетом хронологической и историко-культурной специфики памятника археологии;

массовый археологический материал – археологические предметы, в том числе фрагментированные, а также остеологические, ихтиологические, растительные и иные остатки, научная значимость которых определяется исследователем для каждой категории в совокупности, с учетом хронологической и историко-культурной специфики памятника археологии и возможностей их дальнейшего использования;

полевая опись археологических предметов – полный перечень собранных индивидуальных находок и (или) массового материала, в том числе остеологических, растительных и иных остатков, относящихся к категории объектов, изучаемых с помощью современных естественнонаучных методов исследования, в котором каждый предмет имеет свой полевой номер, идентификацию (наименование), включает данные о материале изготовления, происхождении и сохранности предмета;

камеральная обработка – часть археологических полевых работ, включающая лабораторную обработку и научный анализ коллекций и полевой документации;

разрешение (открытый лист) – документ, выдаваемый федеральным органом охраны объектов культурного наследия на основании заключения Российской академии наук и подтверждающий право на проведение одного из видов археологических полевых работ (археологических разведок, археологических раскопок, археологических наблюдений).

Инв. № подл.	Подп. и дата					
	Инв. № дубл.	Взам. инв. №				
		Подп. и дата				
	Инв. № инв.	Инв. № дубл.				
		Подп. и дата				
<div style="text-align: right; margin-right: 20px;">241/10/2022-2023-ТО</div>					Лист	
Ли	Изм.	№ докум.	Подп.	Дата	8	

Используемые сокращения:

МК РФ – Министерство Культуры Российской Федерации

ИА РАН – Институт археологии Российской академии наук

ИИМК РАН – Институт истории материальной культуры Российской академии наук

ОАН – Объект археологического наследия

ОКН – Объект культурного наследия

ФЗ – Федеральный Закон

ИИМК – Институт истории материальной культуры

РАН – Российская академия наук

С, В, Ю, З – Север, восток, юг, запад

БС – Балтийская система высот 1977 г.

Инв. № подл.	Подп. и дата				
	Взам. инв. №				
Инв. № дубл.	Подп. и дата				
	Инв. № подл.				
241/10/2022-2023-ТО					
Ли	Изм.	№ докум.	Подп.	Дата	Лист
					9

Цель проведения работ на участке обследования – определение наличия или отсутствия объектов культурного, в том числе и археологического, наследия, включенных в реестр, выявленных объектов культурного наследия, либо объектов, обладающих признаками объекта культурного наследия, на обследуемом земельном участке.

Задача археологических исследований на участке обследования заключалась в выявлении, фиксации и исследовании остатков археологических (исторических) памятников, культурных слоев, конструкций и сооружений, массовых и индивидуальных находок путем визуального обследования и заложения разведывательных археологических шурфов (археологические разведки).

В ходе работ был произведен натурный осмотр участка, заложен 1 разведывательный шурф размером 2x2 м общей площадью 4 кв. м. с целью выявления культурного слоя на территории обследования.

В результате работ объекты археологического наследия на участке обследования не выявлены.

Инв. № подл.	Подп. и дата				
	Взам. инв. №				
	Инв. № дубл.				
	Подп. и дата				
Инв. № подл.					Лист
241/10/2022-2023-ТО					
Ли	Изм.	№ докум.	Подп.	Дата	11

1. ИСТОРИЧЕСКАЯ СПРАВКА

Обследуемый земельный участок находится на территории Центрального района г. Санкт-Петербург и ограничен улицами: Полтавская, проспект Бакунина, Невский проспект.

1.1. Топонимика исследуемой территории.

Невский проспект - главная улица Санкт-Петербурга, протянувшаяся на 4,5 км от Адмиралтейства до Александро-Невской лавры.

Первоначально магистраль, соединявшая Адмиралтейство и Александро-Невскую лавру называлась: Дорога к Невскому монастырю (1718 год), Перспективная дорога к Невскому монастырю (1733 – середина XVIII века), Невская дорога (1774 год), параллельно с этим существовали названия: Большая перспективная (1730-е–1784 годы), Большая дорога (1736 год), Большая перспективная дорога (1735-1751 годы), Перспективная улица (1736-1737 годы), Большая улица (1769-1773 годы), Большой проспект (1782-1820 годы), Большая Невская перспектива, Невская перспектива (с 1768 года). Но все они были неофициальными.

Первое официальное название Невская Перспективная улица было дано 20 апреля 1738 года (от Дворцовой площади до реки Мойки), по Александро-Невскому монастырю. 20 августа 1739 года наименование продлили до современной площади Восстания. В 1740-е годы официальное название продлилось на весь проезд. Параллельно употреблялись Невская перспектива (1739—1802 годы) и Большая Невская перспектива (1741-1798 годы).

Часть проспекта от площади Восстания до Александро-Невской лавры хотели отправить по новому направлению (по современной Гончарной улице), в соответствии с планами 1753 года. Поэтому непродолжительное время старый маршрут носил имя Старая Невская Перспективная улица, Старая Невская перспектива. План не был осуществлён, но в народе для этой части магистрали осталось название Старо-Невский проспект.

Инв. № подл.	Подп. и дата															
	Инв. № дубл.	Взам. инв. №														
		Подп. и дата														
		Инв. № подл.														
		Подп. и дата														
<div style="display: flex; justify-content: space-between;"> <table border="1" style="border-collapse: collapse;"> <tr> <td>Ли</td> <td>Изм.</td> <td>№ докум.</td> <td>Подп.</td> <td>Дата</td> </tr> <tr> <td> </td> <td> </td> <td> </td> <td> </td> <td> </td> </tr> </table> <div style="text-align: center; flex-grow: 1;">241/10/2022-2023-ТО</div> <table border="1" style="border-collapse: collapse;"> <tr> <td style="text-align: right;">Лист</td> </tr> <tr> <td style="text-align: center;">12</td> </tr> </table> </div>					Ли	Изм.	№ докум.	Подп.	Дата						Лист	12
Ли	Изм.	№ докум.	Подп.	Дата												
Лист																
12																

памятнике были проведены небольшие раскопки, площадь которых точно неизвестна, и описана стратиграфия памятника. Стоянка расположена в северной части пос. Ольгино Приморского р-на Петербурга, на верхней площадке террасы высотой 5-5,5 м. над уровнем моря. Находки залегали под почвенно-дерновым слоем, слоем серого слоистого песка мощностью 20-30 см. и тонкой углистой прослойкой толщиной в 2-3 мм., прослеженной по всей вскрытой площади. Связаны находки со слоями краснобурого и лежащего под ним черного песка. Мощность культурного слоя составляла около 40 см., но местами увеличивалась до 90 см. Имеющиеся сейчас материалы Лахтинской стоянки представлены исключительно керамикой. Материалы хранятся в Государственном Эрмитаже (Герасимов 2003).

Племена, жившие в районе южного берега Финского залива, в том числе воль и ижора, вошли в IX в. в состав Новгородского государства. Территория будущего Санкт-Петербурга в новгородские времена находилась на землях Никольско-Ижорского и Спасско-Городненского погостов Ореховского уезда, входившего в состав Вотской пятины. Писцовая книга 1500 г. свидетельствует о том, что крестьяне выращивали рожь, овес, ячмень и лен. Было развито скотоводство, в некоторых погостах существенную роль играла охота. Рыбная ловля была развита в местностях, лежащих по берегам реки Невы. В XV веке с формированием централизованного Русского государства, к Московским землям были присоединены новгородские, в том числе Вотская пятина. «Освоение невских берегов – одна из проблем истории русского Северо-запада. Известно, что, начиная с VIII–X вв., по Неве, проходил международный водный путь, связывавший Восточную Европу с Балтийским регионом. Однако на ее побережье практически не известны следы оседлости этого времени. Не выявлены здесь и археологические памятники более позднего времени – вплоть до XIV столетия» (Сорокин 2008: 351). Тем не менее Санкт-Петербург возник не на пустом месте, с середины XV в. известны поселения на территории современного города и его окрестностей. «Планировка современного Санкт-Петербурга и его пригородной зоны в значительной мере основывается на существовавшей веками стабильной

Инв. № подл.	Подп. и дата				
	Взам. инв. №				
	Инв. № дубл.				
	Подп. и дата				
					Лист
241/10/2022-2023-ТО					14
Ли	Изм.	№ докум.	Подп.	Дата	

системе поселений и дорог. Многие допетербургские дороги стали городскими улицами, а древние селения были первоначальной основой создания городских слобод, кварталов и усадеб. Санкт-Петербург создан на основе предшествовавшей ему системы расселения, стабильно существовавшей в древнерусские, новгородские, московские, шведские времена» (Семенцов 2003:20).

В XV в. острова дельты Невы относились к двум погостам Ореховецкого уезда Водской пятины - Спасско Городненскому и Никольскому Ижерскому.

С конца XVI в. земли от Финского залива до Ладожского озера фактически перешли под управление Швеции. Территории Приневья были поделены на лены – Нотеборгский, Копорский и Корельский. В этот период происходил массовый отток православного населения на территорию России. На опустевшие земли приходило финское и шведское население, осваиваясь в заброшенных русских селениях. По опубликованным материалам Сауло Кепсу и по данным шведских описей и землемерных документов видно, что если до середины 1640-х - 1650-х гг. большинство поселений сохраняло традиционные русские названия, то с 1650-х - 1660-х гг. осуществлялись многочисленные замены старинных топонимов и гидронимов на новые, в основном финские. Проведенные в 1670-1680-е гг. шведским правительством землемерные работы демонстрируют освоенность этих земель. За время пребывания в составе Швеции население подверглось финнизации.

В XVII века дельта Невы была заселена по тем временам достаточно густо. На самой ранней из известных карт устья Невы, относящейся к этим годам, выполненной шведским топографом, обозначено пятьдесят два поселения, из которых тридцать имели русские названия. В 1700 году началась Северная война России со Швецией, длившаяся двадцать один год. 11 октября 1702 года русские войска овладели Нотебургом (Новгородская крепость Орешек). Петр I назвал ее по-новому: Шлиссельбург (Ключ-город), отметив этим, что путь в Неву открыт. 1 мая 1703 года была взята крепость Ниеншанц, построенная шведами у впадения р. Охты в Неву.

Инв. № подл	Подп. и дата															
	Взам. инв. №															
	Инв. № дубл.															
	Подп. и дата															
<div style="display: flex; justify-content: space-between; align-items: center;"> <table border="1" style="border-collapse: collapse;"> <tr> <td style="width: 20px;">Ли</td> <td style="width: 20px;">Изм.</td> <td style="width: 20px;">№ докум.</td> <td style="width: 20px;">Подп.</td> <td style="width: 20px;">Дата</td> </tr> <tr> <td> </td> <td> </td> <td> </td> <td> </td> <td> </td> </tr> </table> <div style="text-align: center; flex-grow: 1;">241/10/2022-2023-ТО</div> <table border="1" style="border-collapse: collapse;"> <tr> <td style="width: 40px;">Лист</td> </tr> <tr> <td style="text-align: center;">15</td> </tr> </table> </div>					Ли	Изм.	№ докум.	Подп.	Дата						Лист	15
Ли	Изм.	№ докум.	Подп.	Дата												
Лист																
15																

Исследуемая территория находится на местности, которая, судя по шведским картам XVII века и планам Петербурга начала XVIII века, была в основном занята пустошами и болотами (Хоманн, 1716-1718). Скорее всего, участок обследования в XV-XVII вв. входил в зону хозяйственных угодий ближайших поселений (возможно, это были пашни, огороды, пастбища, делянки или сенокос). Одним из ближайших населенных пунктов (около 2,5 км севернее) являлось Спасское село, основанное, скорее всего, в XV в. на территории современного Смольного монастыря. В XVI в. в поселении была заложена церковь Спаса Преображения и паромная переправа через р. Неву (Сорокин, 2001: 34-35, 62-63, 76-79; Селин, 1998, 1998: 270; Гиппинг, 2003:320), что несомненно показывает значимость этого населенного пункта на левом берегу Невы. В 1994 году на территории села были проведены разведочные археологические работы, во время которых была найдена позднесредневековая керамика XV-XVI веков (Сорокин, 1996: 38). На ряду со Спасским селом, выше и ниже по течению р. Нева располагались небольшие поселения (Сорокин, 2001: 91; Гиппинг, 2003: 320), а напротив мыса р. Охта находил шведские дерево-земляные укрепления XVII в. Чуть ниже места современного Смольного монастыря известен двор XVII в. под названием Каламория, а выше монастыря - Маннула (Гиппинг, 2003: 320; Карты, 2003: № 14, 14 об.). По данным А. И. Гиппинга, исследователя истории Ингерманландии и Ниеншанца XVIII в., вся Литейная часть "представляла в то время обработанные земли, луга и рощи", принадлежавшие жителям Каламории, Сабрулы, Ларовы, Патанеки и Кюян/Куан (Гиппинг, 2003: 320). Недалеко от объекта исследований проходил Новгородский тракт, соединявший крепость Ниеншанц, город Ниен, Спасское село и остальные прибрежные населенные пункты с Новгородом, Ладогой, Копорьем, Ямбургом Ивангородом и Нарвой и т.д. (Карты, 2003: № 6, 14). Новгородский тракт проходил по песчанной гряде, оставшейся после отступления Литоринового моря и активно использовался новгородскими купцами для провоза своих товаров на берега Невы и далее, в карельские и финские земли, вплоть до времени начала строительства Петербурга. Строительство города Санкт-Петербург началось в 1703 году на Заячьем острове

Инв. № подл.	Подп. и дата	Инв. № дубл.	Взам. инв. №	Подп. и дата	Ли	Изм.	№ докум.	Подп.	Дата	Лист
	241/10/2022-2023-ТО									

Появилась необходимость связать два городских центра со старым Новгородским трактом (проходившим примерно по трассе современного Лиговского проспекта), который вёл внутрь страны. По высочайшему повелению началось сооружение просек, которые шли через болотистый лес. Наиболее заболоченными были участки в районе современных Казанского собора, Михайловской улицы, особенно на участке между Лиговским проспектом и Александро-Невской лаврой, представлявших собой непрерывную цепь болот. В 1712 году монахи монастыря начали прокладывать дорогу от монастыря к Новгородскому тракту, к 1718 году она была завершена. Именно тем, что две дороги прокладывались независимо друг от друга, и объясняется излом магистрали в районе современной площади Восстания.

К концу первой четверти XVIII века строения Большой перспективы были немногочисленными. По трассе нынешнего Лиговского проспекта проложен канал, питавший водой фонтаны Летнего сада. Дальше территория была покрыта лесом и почти не освоена. Постройки появлялись только ближе к монастырю, где отводили землю «в линию, что по перспективной дороге» для рабочих и служащих монастыря.

1.3. Невский проспект, дом 146.

Треугольный квартал, образуемый Старо-Невским проспектом, проспектом Бакунина и Полтавской улицей (Невский пр., 146) занимает дом, построенный в 1932–1933 годах по проекту архитектора И. А. Вакса с использованием фундамента и первых двух этажей здания бывшего здесь до революции Меняевского рынка (1883 г., арх. В.Ф. фон Геккер). От рынка сохранились первые 2 этажа, ворота, некоторые элементы декора (колонны и т.п.).

Здание сплошной стеной окружает участок, но при этом высота его варьируется от двух до пяти этажей, что придает ему необычные, запоминающиеся очертания. Первый этаж здания занимают магазины или учреждения, выделенные крупными окнами. Угол здания, выходящий на проспект Бакунина, выделен лоджиями.

Инв. № подл.	Подп. и дата	Инв. № дубл.	Взам. инв. №	Подп. и дата	Ли	Изм.	№ докум.	Подп.	Дата	241/10/2022-2023-ТО	Лист
											18

Подворотня с Невского проспекта — высокая, прямоугольная, в конструктивистском стиле. Въезд с Полтавской улицы украшен колоннами и арочным окном (вероятно, он остался от старого здания). Все лестничные клетки смотрят на теневую сторону.

Внутри застройки организован большой озелененный двор.

1.4. Анализ картографического материала.

При подготовке исторической справки были проработаны доступные картографические материалы XVII – XX веков. Для составления опорного плана были отобраны несколько из них, наиболее полно отображающие характер хозяйственной деятельности в разные исторические периоды исследуемого участка и прилегающих территорий (рис. 4-8).

На шведских планах конца XVII в. отображена система поселений на территории Санкт-Петербурга и окрестностей. На плане 1676 года авторства Беренгейма в районе исследуемой местности не отмечено каких-либо поселений (рис. 4). К западу от территории обследования проходит тракт на Новгород.

Карты XVIII века крайне плохо соотносятся с современной топоосновой для данной местности, привязка карт практически не дает значимых результатов. На карте Санкт-Петербурга 1771 года ("A plan of the city St.Petersburg 1771") Невский проспект от Александро-Невской лавры до Площади Восстания представлен в виде аллеи без окружающей застройки (рис. 5).

Топографическая карта окрестности Санкт-Петербурга 1831 года генерал-майора Ф.Ф. Шуберта, напротив – довольно подробно описывает прилегающую к участку обследования территорию (рис. 6). Невский проспект, проспект Бакунина и Полтавская улица образуют квартал-треугольник, существующий по сей день.

На «Карте окрестностей Санкт-Петербурга», составленной Ю.Гашем в 1909 году застройка территории соответствует современной (рис. 7).

На карте Ленинграда РККА 1941 года ситуация полностью соответствует современной, дом 146 уже перестроен (рис. 7).

Инв. № подл	Подп. и дата					
	Инв. № дубл.	Взам. инв. №				
		Подп. и дата				
		Инв. № подл				
		Подп. и дата				
Ли	Изм.	№ докум.	Подп.	Дата	241/10/2022-2023-ТО	Лист
						19

1.5. Основные выводы по разделу «Историческая справка»

- Территория обследования находилась преимущественно вне зоны активного хозяйственного освоения вплоть до XVIII века, до прокладки Невского проспекта непосредственно территория обследования была заболочена.
- Застройка исследуемого участка начинается не ранее рубежа XVIII – XIX веков.

Инв. № подл.	Подп. и дата				
	Взам. инв. №				
Инв. № дубл.	Подп. и дата				
	Инв. № подл.				
241/10/2022-2023-ТО					
Ли	Изм.	№ докум.	Подп.	Дата	Лист
					20

2. ФИЗИКО-ГЕОГРАФИЧЕСКАЯ ХАРАКТЕРИСТИКА РАЙОНА РАБОТ

2.1. Геологическая история исследуемой территории

Геологическое строение территории Санкт-Петербурга обусловлено положением на стыке Балтийского кристаллического щита и Русской плиты. На всей территории развита мощная толща (до 1200 – 1300 м) верхнепротерозойских и палеозойских осадочных пород, образующая осадочный чехол Русской плиты. Они залегают наклонно, со слабым падением под углом 10 - 20' к юго-востоку и образуют северо-западное крыло гигантской пологой вогнутой складки – Московской синеклизы (впадины).

В палеозое 300-400 миллионов лет назад вся эта территория была покрыта морем. Осадочные отложения того времени – пески, супеси, глины с линзами ила или торфа – покрывают мощной толщей (свыше 200 метров) кристаллический фундамент, состоящий из гранитов, гнейсов и диабазов. Современный рельеф образовался в результате деятельности ледникового покрова (последнее Валдайское оледенение было 12 тысяч лет назад). После отступления ледника образовалось Литориновое море, уровень которого был на 7-9 м выше современного. 4 тысячи лет назад море отступило, и мели Финского залива превратились в острова. Долина сложена озёрно-ледниковыми и постледниковыми отложениями. Последние 2,5 тысячи лет рельеф почти не менялся.

В четвертичный период территория города неоднократно покрывалась материковыми льдами, деятельность которых сформировала современный рельеф. Рельеф области сформировался в результате длительного взаимодействия внутренних и внешних сил. Историю формирования области условно делят на три этапа:

1 этап - в доледниковое время вследствие неравномерного тектонического поднятия сформировался денудационно–тектонический рельеф;

2 этап - в четвертичное время территория несколько раз покрывалась ледниками, которые неоднократно стаивали;

Подп. и дата
Взам. инв. №
Инв. № дубл.
Подп. и дата
Инв. № подл.

Ли	Изм.	№ докум.	Подп.	Дата

241/10/2022-2023-ТО

Лист

21

3 этап - после стаивания последнего ледникового покрова и спуска озерно-ледниковых водоемов (последние 8 – 9 тысяч лет) развитие рельефа происходило под влиянием эрозионно-аккумулятивной деятельности рек, абразии и аккумуляции озерных и морских водоемов, эоловой деятельности, карстовых процессов и морфообразования. Значительное поднятие северного побережья Ладожского озера вызвало перемещение водных масс к югу и затопление южного побережья этого озера. Результатом такой трансгрессии явилось возникновение реки Невы (4,5 – 5 тыс. лет назад) м.

До основания Санкт-Петербурга значительная часть территории была заболочена и покрыта лесами.

Почти вся территория Санкт-Петербурга расположена на плоской низкой равнине, имеющей множество древних морских террас. Одна из наиболее известных – Литориновая, начинающаяся в районе станции метро «Автово» и протянувшаяся вдоль проспекта Стачек и всего Петергофского шоссе. Называется по названию Литоринового моря, существовавшего на месте современной Балтики около 7,5—4 тысяч лет назад. На территории центральной части города выделены три террасы Литоринового моря, уступами спускающиеся к Финскому заливу. Каждая из террас имела отличия в строении почвенного покрова и его компонентном составе. Исторический центр города расположен на первой, наиболее низкой, Литориновой морской террасе, которая расчленена рукавами реки Невы, образующими с островами обширную дельту. Почвообразование в дельте реки Невы отличалось высокой динамичностью, связанной с гидрологическим режимом реки и периодическими наводнениями. Каждое затопление открывало новую стадию в развитии почв, определяя специфику процессов синлитогенного почвообразования. В естественном почвенном покрове дельты Невы абсолютно доминировали аллювиальные серогумусовые глеевые почвы. В пределах города террасы сильно изменена человеком, пронизана улицами с интенсивным движением.

Средняя высота центра города над уровнем моря 5 м. Северные районы имеют высоту от 1 (болота Юнтоловского заказника) до 40 м (Поклонная гора).

Инв. № подл.	Подп. и дата	Инв. № дубл.	Взам. инв. №	Подп. и дата	Ли	Изм.	№ докум.	Подп.	Дата	241/10/2022-2023-ТО	Лист
											22

Южные районы – от 5 до 18 м. И только в южных и кое-где в северных пригородах средняя высота рельефа составляет 50-60 м. Наивысшая точка в границах города находится на Дудергофских высотах и составляет 176 м. Самая низкая сухопутная точка находится в Кронштадте – Доковый бассейн со среднегодовой отметкой уровня воды в 11,4 м ниже нуля Кронштадтского футштока.

В палеозое вся эта территория была покрыта морями. Осадочные отложения того времени – песчаники, пески, глины, известняки – покрывают мощной толщей (свыше 200 метров) кристаллический фундамент, состоящий из гранитов, гнейсов и диабазов. Современный рельеф образовался в результате деятельности ледникового покрова (последнее Валдайское оледенение было 12 тысяч лет назад). После отступления ледника образовалось Литориновое море, уровень которого был на 7-9 м выше современного. 4 тысячи лет назад море отступило и образовалась долина реки Невы. Долина сложена озёрно-ледниковыми и постледниковыми отложениями. Последние 2,5 тысячи лет рельеф почти не менялся.

На наиболее возвышенных местах находились небольшие ареалы аллювиальных почв, в профиле которых заметны признаки альфегумусового процесса и подзолообразования.

В прибрежной зоне в результате деятельности прибоя и русловых процессов реки Невы береговая линия на протяжении тысячелетий постоянно изменялась, появлялись и исчезали мелкие заливы, острова меняли свою форму, увеличивались в размерах.

В краевых, как правило, западных, частях островов процессы абразии берега водами реки Невы и Финского залива препятствовали образованию полноразвитых аллювиальных почв. Здесь формировались слаборазвитые маршевые почвы.

2.2. Физико-географические характеристики

Санкт-Петербург расположен на северо-западе России, в пределах Приневской низменности, на прилегающем к устью реки Невы побережье Невской губы Финского залива и на многочисленных островах Невской дельты.

Инв. № подл.	Подп. и дата	Инв. № дубл.	Взам. инв. №	Подп. и дата	Ли	Изм.	№ докум.	Подп.	Дата	241/10/2022-2023-ТО	Лист
											23

Площадь территории города – 1439 кв. км, из них территория высокоплотной, почти сплошной застройки составляет 650 кв. км.

Климат Петербурга умеренный, переходный от умеренно-континентального к умеренно-морскому. Такой тип климата объясняется географическим положением и атмосферной циркуляцией характерной для Ленинградской области. Это обуславливается сравнительно небольшим количеством поступающего на земную поверхность и в атмосферу солнечного тепла.

Из-за небольшого количества солнечного тепла влага испаряется медленно. За год в Санкт-Петербурге бывает в среднем 62 солнечных дня. Поэтому, на протяжении большей части года преобладают дни с облачной, пасмурной погодой, рассеянным освещением. В городе наблюдаются так называемые Белые ночи, наступающие 25-26 мая, когда солнце опускается за горизонт не более чем на 9°, и вечерние сумерки практически сливаются с утренними. Заканчиваются белые ночи 16-17 июля. В общей сложности продолжительность белых ночей более 50 дней.

Для города характерна частая смена воздушных масс, обусловленная в значительной степени циклонической деятельностью. Летом преобладают западные и северо-западные ветры, зимой западные и юго-западные.

Общая протяжённость всех водотоков на территории Санкт-Петербурга достигает 282 км, а их водная поверхность составляет около 7 % всей площади. За время существования Санкт-Петербурга гидрологическая сеть города претерпела существенные изменения. Строительство города в низком болотистом месте потребовало сооружения каналов и прудов для осушения. Вынутая при этом земля использовалась для повышения поверхности. В конце XIX века дельта Невы состояла из 48 рек и каналов, образующих 101 остров. С течением времени по мере строительства города многие водоёмы теряли своё первоначальное значение, загрязнялись и засыпались. В XX веке в результате засыпки каналов, проток и рукавов число островов сократилось до 42-х.

Инв. № подл.	Подп. и дата				
	Взам. инв. №				
	Инв. № дубл.				
	Подп. и дата				
241/10/2022-2023-ТО					
Ли	Изм.	№ докум.	Подп.	Дата	Лист 24

шурф документировался, в том числе фотографически, и фиксировался дневниковыми записями.

При фиксации находок и объектов в культурном слое, вычерчивании планов горизонтов снятия, профилей бортов шурфов и разрезов использовалась разработанная в ИИМК РАН в 2010 г. методика электронной фиксации и совмещенный с ней программный комплекс. Чертежи планов и стратиграфических профилей были выполнены при помощи системы автоматизированного проектирования и черчения (САПР) с использованием методов фотограмметрии.

Координаты, определенные в зависимости от внешних условий приема с точностью 2-5 см, даются в местной системе координат МСК-1964 СПб ГОСТ 51794-2008 в метрах.

Для картирования рекогносцировочного шурфа, выявленных объектов и общевидовых фотографий ландшафтной ситуации использованы имеющиеся в распоряжении экспедиции растровые карты масштаба 1:50000 и 1:100000 в формате JPG, а также топографический план масштаба 1:500 в формате DWG, предоставленный заказчиком. Привязка шурфа на участке землеотвода к системе мировых координат произведена с помощью портативных приборов глобального позиционирования Garmin MONTANA. Географические координаты (широта, долгота), определенные в зависимости от внешних условий приема с точностью 5-20 м, даются в формате десятичных градусов Long/Lat ddd,dddddd° (WGS-84) и с помощью встроенных в геоинформационную систему QGIS программных алгоритмов географические координаты переведены в местную систему координат МСК-1964 Санкт-Петербург. Основные этапы работ фиксировались с помощью цифровых фотоаппаратов с разрешением не менее 5 Мрх. Для указания масштаба и ориентации по сторонам света при фотографировании использовался набор телескопических реек длиной 4 м с сантиметровыми делениями, двухцветная стрелка «север». Все высотные отметки на планах и разрезах представлены в Балтийской системе высот (далее БС).

Инв. № подл	Подп. и дата				
	Взам. инв. №				
	Инв. № дубл.				
	Подп. и дата				
					241/10/2022-2023-ТО
Ли	Изм.	№ докум.	Подп.	Дата	Лист 29

После окончания разведочных работ шурф рекультивировался, что подтверждается фотографически.

Инв. № подл.	Подп. и дата				
	Взам. инв. №				
Инв. № дубл.	Подп. и дата				
	Инв. № подл.				
Инв. № подл.	Подп. и дата				
	Взам. инв. №				
Ли	Изм.	№ докум.	Подп.	Дата	241/10/2022-2023-ТО
					Лист
					30

4. ПОЛЕВЫЕ ИССЛЕДОВАНИЯ

Территория обследования представляет собой внутреннее пространство дома 146 (дворовая территория). Общая площадь участка – 377 кв. м.

Высотные отметки дневной поверхности – от 8,1 до 8,3 м БС.

На момент проведения обследования территория двора благоустроена. По периметру вдоль дворовых фасадов здания устроен асфальтированный проезд либо уложена тротуарная плитка, в центре расположена зеленая зона с фонтаном, огороженная металлическим декоративным забором. Зеленая зона задернована, устроены набивные дорожки. Растительность представлена отдельными возрастными лиственными деревьями.

По территории проходят многочисленные сети подземных коммуникаций: водоснабжения, водоотведения, силовые и слаботочные кабели.

На момент проведения обследования строительные и иные земляные работы на участке не ведутся.

В ходе визуального обследования проводилась фотофиксация современного состояния территории (рис. 3, 9-19).

По результатам визуального осмотра местности и анализа сводного плана сетей, предоставленного заказчиком производства работ было выбрано место для закладки археологического шурфа – в западном углу зеленой зоны в центре двора.

Координаты центра археологического шурфа:

№ точки	МСК-1964 Санкт-Петербург		WGS84	
	1	93550.21	116814.66	59.929177474
2	93550.19	116816.29	59.929177213	30.371033353
3	93548.55	116816.27	59.929162494	30.371032832
4	93548.57	116814.64	59.929162756	30.371003685

Подп. и дата	
Взам. инв. №	
Инв. № дубл.	
Подп. и дата	
Инв. № подл.	

Ли	Изм.	№ докум.	Подп.	Дата

241/10/2022-2023-ТО

Лист

31

Шурф 1 (рис. 3, 20-45).

Размеры шурфа – 2х2 м. Шурф ориентирован по сторонам света.

До начала производства работ площадка шурфа была задернована.

Высотные отметки дневной поверхности – от 8,17 до 8,24 м БС.

В ходе работ была зафиксирована следующая стратиграфия (по северной стенке):

1. Дорожное покрытие (асфальт)– до 5 см.
2. Подготовка под асфальтовое покрытие (песчано-гравийная смесь) – до 15 см.
3. Мешаная темно-коричневая супесь с желтым песком – около 20 см.
4. Слой гранитного щебня – от 10 до 20 см.
5. Слой серой супеси с кирпичным боем – до 50 см.
6. Булыжное мощение из гранитных валунов диаметром 5-15 см на подготовке из крупнозернистого песка мощностью до 15 см.
7. Мешаная коричневатая супесь с включениями строительного мусора – до 65 см.
8. Слой темно-серой гумусированной супеси с древесными остатками – до 165 см.
9. Прослойка светло-серой супеси – до 10 см.
10. Светло-серая материковая супесь фиксируется на отметках около 4,60 м БС (около -345 см от уровня дневной поверхности). Материковые отложения прокопаны на глубину около 20 см.

Общая глубина исследования – около 370 см.

Уровень грунтовых вод фиксируется на уровне около 5,0 м БС.

В целом, зафиксированные в заполнении шурфа контексты можно интерпретировать следующим образом. Слои выше первого слоя погребенной почвы являются относительно современными, связанными с текущим благоустройством двора. Слой погребенной почвы – по всей видимости, уровень благоустройства дворовой территории второй половины XX века, который перекрывает слоя разрушения военного времени или перестройки дома в 1930-е годы. Булыжное мощение, соответственно, устроено либо после перестройки дома

Инв. № подл.	Подп. и дата	Инв. № дубл.	Взам. инв. №	Подп. и дата	Ли	Изм.	№ докум.	Подп.	Дата	241/10/2022-2023-ТО	Лист
											32

в 1930-е годы, либо до этого – в первой половине XX века, но не ранее, о чем свидетельствует характер бытового и строительного мусора в нижележащих слоях (встречается армированный бетон).

Слой мешаной коричневатой супеси ниже уровня мощения содержит датируемые артефакты только в верхней части.

С уровня около 6,5 м БС (около -160 см от уровня дневной поверхности) по всей площади шурфа фиксируется слой темно-серой плотной супеси. В верхней его части (около 30 см) зафиксированы многочисленные артефакты, которые можно датировать довольно широко – периодом с середины XIX по начало XX века (фрагменты стеклянных бутылок и штофов, оконного стекла, красноглиняной и фарфоровой посуды). Нижняя часть слоя стерильна вплоть до материковой поверхности.

С учетом того, что до рубежа XVIII – XIX веков местность не застраивалась в связи с заболоченностью, можно предположить, что мощный слой темно-серой супеси представляет собой естественно сформировавшуюся болотную почву, в верхний слой которой втопан бытовой и строительный мусор.

В южной половине шурфа в уровне булыжного мощения фиксировался прогиб поверхности на глубину до 5 см. Линия прогиба пересекала площадь шурфа в направлении запад–северо-запад – восток-юго-восток. После разборки мощения были зафиксированы контуры траншеи шириной до 100 см, заполненной переотложенным грунтом. Заполнение траншеи выбиралось параллельно с разборкой всей площади шурфа до уровня второй погребенной почвы – поверхности темно-серой гумусированной супеси с артефактами XIX – первой половины XX века. С этого горизонта выборка траншеи производилась отдельно. В результате на отметках около 5,60 м БС был зафиксирован защитный футляр силового электрического кабеля, отсутствующий на сводном плане сетей. Дно траншеи фиксируется на отметке около 5,80 м БС.

После завершения исследовательских работ шурф был рекультивирован до уровня дневной поверхности на момент начала работ.

Инв. № подл	Подп. и дата					
	Взам. инв. №					
	Инв. № дубл.					
	Подп. и дата					
Инв. № подл						
Ли	Изм.	№ докум.	Подп.	Дата	241/10/2022-2023-ТО	Лист 33

В ходе разборки заполнения шурфа собрана коллекция археологических артефактов из 69 предметов (61 номер полевой описи – далее ПО), характеризующих материальную культуру XVIII – начала XX веков (рис. 46-51).

В слое подсыпки под уровнем булыжного мощения зафиксировано 15 артефактов, которые можно датировать второй половиной XIX – первой половиной XX веков: керамическая и фарфоровая столовая и кухонная посуда (№№ 30-42 ПО).

Особый интерес представляют собой находки из нижних горизонтов – оторфованной коричневой гумусированной супеси со щепой. До рубежа XVIII – XIX веков исследуемая территория представляла собой заболоченную местность, через которую проходил тракт, соединяющий центр Санкт-Петербурга с Александро-Невской лаврой – одной из самых оживленных перспектив столицы. Многочисленные прохожие, по всей видимости, оставляли в топком грунте обувь и иные предметы быта. Коллекция кожаных изделий насчитывает 22 артефакта (19 номеров ПО): неопределимые фрагменты кожаных изделий и обрезки кожи, фрагменты кожаной обуви: подметки, носы башмаков, стельки, кожаные ремни и ремешки.

Находки из керамики представлены многочисленными фрагментами столовой и кухонной посуды, фрагментами глиняных светильников, цветочных горшков, также найдены фрагменты фарфоровой и фаянсовой столовой посуды, горлышко бутылки прозрачного стекла.

Находки из металла единичны и сильно корродированы. Отдельно следует отметить зафиксированные обувные железные гвоздики в составе подошв и каблучков кожаной обуви.

Инв. № подл.	Подп. и дата					
	Инв. № дубл.	Взам. инв. №				
		Подп. и дата				
		Инв. № подл.				
		Подп. и дата				
241/10/2022-2023-ТО					Лист	
Ли	Изм.	№ докум.	Подп.	Дата	34	

ЗАКЛЮЧЕНИЕ

В ходе выполнения научно-исследовательских археологических работ в виде историко-культурного научного археологического обследования (разведки) с целью проведения государственной историко-культурной экспертизы земельного участка по объекту: «Реконструкция фонтана по адресу: внутригородское муниципальное образование Санкт-Петербурга муниципальный округ Смольнинское, Невский проспект, дом 146, сооружение 1» была обследована площадь 377 м², заложен 1 разведочный шурф общей площадью 4 кв. м.

В результате проведенных работ можно сделать следующие выводы:

- на исследуемой территории в границах проектирования объектов культурного (археологического) наследия не выявлено;
- значимый культурный слой отсутствует;
- зафиксированы два уровня исторического благоустройства XX века;
- зафиксирован уровень дневной поверхности участка XIX века.
- собрана коллекция археологических артефактов (69 артефактов, 61 номер полевой описи). Находки представляют собой массовый материал, отражающий характер хозяйственной деятельности на участке обследования в XVIII - XX веках и не представлены для передачи в музейный фонд РФ.

Таким образом, на территории земельного участка по объекту: «Реконструкция фонтана по адресу: внутригородское муниципальное образование Санкт-Петербурга муниципальный округ Смольнинское, Невский проспект, дом 146, сооружение 1» объекты культурного наследия, включенные в Единый Государственный реестр памятников истории культуры Российской Федерации, отсутствуют. Объектов культурного (археологического) наследия не выявлено. Объекты, обладающие признаками объекта культурного наследия, отсутствуют.



к.и.н. Н.Ф. Соловьева

Подп. и дата
Взам. инв. №
Инв. № дубл.
Подп. и дата
Инв. № подл.

Ли	Изм.	№ докум.	Подп.	Дата

241/10/2022-2023-ТО

Лист

35

СПИСОК ИЛЛЮСТРАЦИЙ

Рис. 1. СПб, Невский пр., д. 146-2023. Участок производства работ на фрагменте карты г. Санкт-Петербурга.

Рис. 2. СПб, Невский пр., д. 146-2023. Границы территории обследования на фрагменте карты Санкт-Петербурга (yandex.ru).

Рис. 3. СПб, Невский пр., д. 146-2023. Участок производства работ с указанием местоположения точек съемки видовых фотографий и археологического шурфа на фрагменте топоплана с наложением сводного плана сетей.

Рис. 4. СПб, Невский пр., д. 146-2023. Участок обследования на карте 1676 года (обозначено синим).

Рис. 5. СПб, Невский пр., д. 146-2023. Участок обследования на карте 1771 года (обозначено синим).

Рис. 6. СПб, Невский пр., д. 146-2023. Участок обследования на карте 1831 года (обозначено синим).

Рис. 7. СПб, Невский пр., д. 146-2023. Участок обследования на карте 1909 года (обозначено синим).

Рис. 8. СПб, Невский пр., д. 146-2023. Участок обследования на карте 1941 года (обозначено синим).

Рис. 9. СПб, Невский пр., д. 146-2023. Точка фотофиксации 1, вид на северо-восток.

Рис. 10. СПб, Невский пр., д. 146-2023. Точка фотофиксации 1, вид на восток.

Рис. 11. СПб, Невский пр., д. 146-2023. Точка фотофиксации 1, вид на юго-восток.

Рис. 12. СПб, Невский пр., д. 146-2023. Точка фотофиксации 2, вид на запад.

Рис. 13. СПб, Невский пр., д. 146-2023. Точка фотофиксации 2, вид на северо-запад.

Рис. 14. СПб, Невский пр., д. 146-2023. Точка фотофиксации 2, вид на север.

Рис. 15. СПб, Невский пр., д. 146-2023. Точка фотофиксации 3, вид на юг-запад.

Рис. 16. СПб, Невский пр., д. 146-2023. Точка фотофиксации 3, вид на север.

Рис. 17. СПб, Невский пр., д. 146-2023. Точка фотофиксации 4, вид на юго-запад.

Изн. № подл.	Подп. и дата	Изн. № дубл.	Взам. изн. №	Подп. и дата	Изн. № подл.	Ли	Изм.	№ докум.	Подп.	Дата	Лист	38

Рис. 18. СПб, Невский пр., д. 146-2023. Точка фотофиксации 5, вид на северо-восток.

Рис. 19. СПб, Невский пр., д. 146-2023. Точка фотофиксации 6, вид на северо-запад.

Рис. 20. СПб, Невский пр., д. 146-2023. Местоположение шурфа 1, вид на север.

Рис. 21. СПб, Невский пр., д. 146-2023. Шурф 1, дневная поверхность, вид на север.

Рис. 22. СПб, Невский пр., д. 146-2023. Шурф 1, фиксация по уровню погребенной почвы, вид на север.

Рис. 23. СПб, Невский пр., д. 146-2023. Шурф 1. План по уровню дневной поверхности. План по уровню погребенной почвы.

Рис. 23.1. СПб, Невский пр., д. 146-2023. Условные обозначения

Рис. 24. СПб, Невский пр., д. 146-2023. Шурф 1, фиксация по уровню булыжного мощения, вид на север.

Рис. 25. СПб, Невский пр., д. 146-2023. Шурф 1, фиксация после снятия булыжного мощения, вид на юг.

Рис. 26. СПб, Невский пр., д. 146-2023. Шурф 1, фиксация после снятия булыжного мощения, вид на север.

Рис. 27. СПб, Невский пр., д. 146-2023. Шурф 1. План по уровню булыжного мощения. План по уровню после снятия булыжного мощения.

Рис. 28. СПб, Невский пр., д. 146-2023. Шурф 1, фиксация по уровню траншеи, вид на север.

Рис. 29. СПб, Невский пр., д. 146-2023. Шурф 1, фиксация по уровню траншеи, вид на юг.

Рис. 30. СПб, Невский пр., д. 146-2023. Шурф 1, фиксация по уровню второй погребенной почвы, вид на юг.

Рис. 31. СПб, Невский пр., д. 146-2023. Шурф 1, фиксация по уровню второй погребенной почвы, вид на север.

Рис. 32. СПб, Невский пр., д. 146-2023. Шурф 1. План по уровню фиксации траншеи. План по уровню второй погребенной почвы.

Инв. № подл.	Подп. и дата					
	Инв. № дубл.	Взам. инв. №				
		Подп. и дата				
		Инв. № инв.				
		Подп. и дата				
241/10/2022-2023-ТО					Лист	
Ли	Изм.	№ докум.	Подп.	Дата	39	

Рис. 33. СПб, Невский пр., д. 146-2023. Шурф 1, фиксация после выборки заполнения траншеи, вид на юг.

Рис. 34. СПб, Невский пр., д. 146-2023. Шурф 1, фиксация после выборки заполнения траншеи, вид на юг.

Рис. 35. СПб, Невский пр., д. 146-2023. Шурф 1, фиксация по уровню окончания работ, вид на север.

Рис. 36. СПб, Невский пр., д. 146-2023. Шурф 1, фиксация по уровню окончания работ, вид на восток.

Рис. 37. СПб, Невский пр., д. 146-2023. Шурф 1, фиксация по уровню окончания работ, вид на запад.

Рис. 38. СПб, Невский пр., д. 146-2023. Шурф 1. План уровню выбранной траншеи. План по уровню окончания работ.

Рис. 39. СПб, Невский пр., д. 146-2023. Шурф 1. Северная стенка.

Рис. 40. СПб, Невский пр., д. 146-2023. Шурф 1. Восточная стенка.

Рис. 41. СПб, Невский пр., д. 146-2023. Шурф 1. Южная стенка.

Рис. 42. СПб, Невский пр., д. 146-2023. Шурф 1. Западная стенка.

Рис. 43. СПб, Невский пр., д. 146-2023. Шурф 1. Стратиграфические разрезы стенок.

Рис. 44. СПб, Невский пр., д. 146-2023. Шурф 1. Стратиграфические разрезы стенок.

Рис. 45. СПб, Невский пр., д. 146-2023. Шурф 1 после рекультивации, вид на север.

Рис. 46. СПб, Невский пр., д. 146-2023. Шурф 1. Археологические находки. Кожаные изделия.

Рис. 47. СПб, Невский пр., д. 146-2023. Шурф 1. Археологические находки. Кожаные изделия.

Рис. 48. СПб, Невский пр., д. 146-2023. Шурф 1. Археологические находки. Кожаные изделия.

Рис. 49. СПб, Невский пр., д. 146-2023. Шурф 1. Археологические находки. Керамическая посуда.

Рис. 50. СПб, Невский пр., д. 146-2023. Шурф 1. Керамическая посуда.

Инв. № подл.	Подп. и дата	Инв. № дубл.	Взам. инв. №	Подп. и дата	Ли	Изм.	№ докум.	Подп.	Дата	241/10/2022-2023-ТО	Лист
											40

Рис. 51. СПб, Невский пр., д. 146-2023. Шурф 1. Археологические находки

Инев. № подл.	Подп. и дата	Инев. № дубл.	Взам. инв. №	Подп. и дата

Ли	Изм.	№ докум.	Подп.	Дата

241/10/2022-2023-ТО

АЛЬБОМ ИЛЛЮСТРАЦИЙ

Инв. № подл.	Подп. и дата				Инв. № дубл.	Взам. инв. №	Подп. и дата
Ли	Изм.	№ докум.	Подп.	Дата	241/10/2022-2023-ТО		
					42		

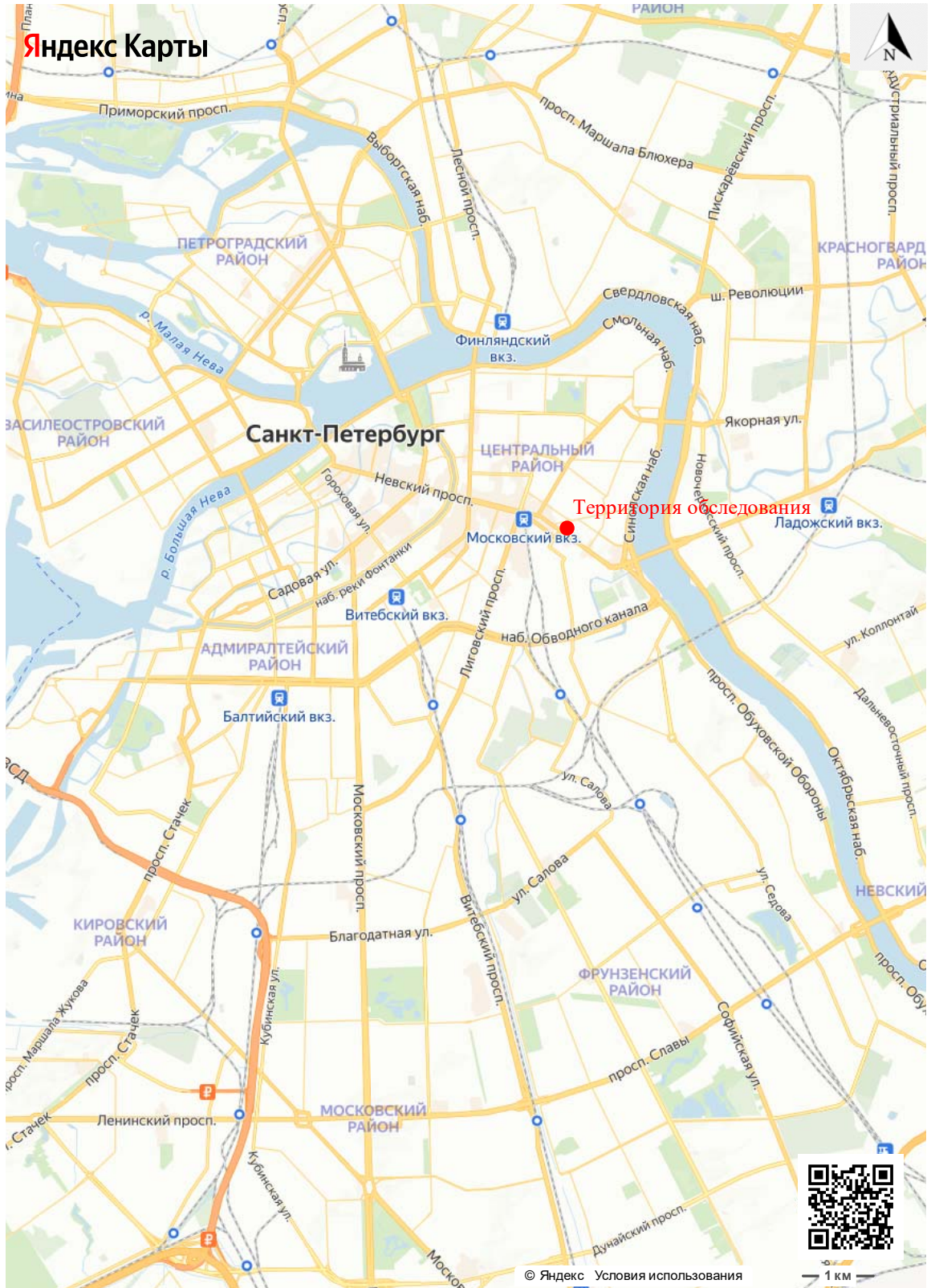


Рис. 1. СПб, Невский пр., д. 146-2023. Участок производства работ на фрагменте карты г. Санкт-Петербурга.

Подп. и дата
Взам. инв. №
Инв. № дубл.
Подп. и дата
Инв. № подл.

Ли	Изм.	№ докум.	Подп.	Дата
----	------	----------	-------	------

241/10/2022-2023-ТО

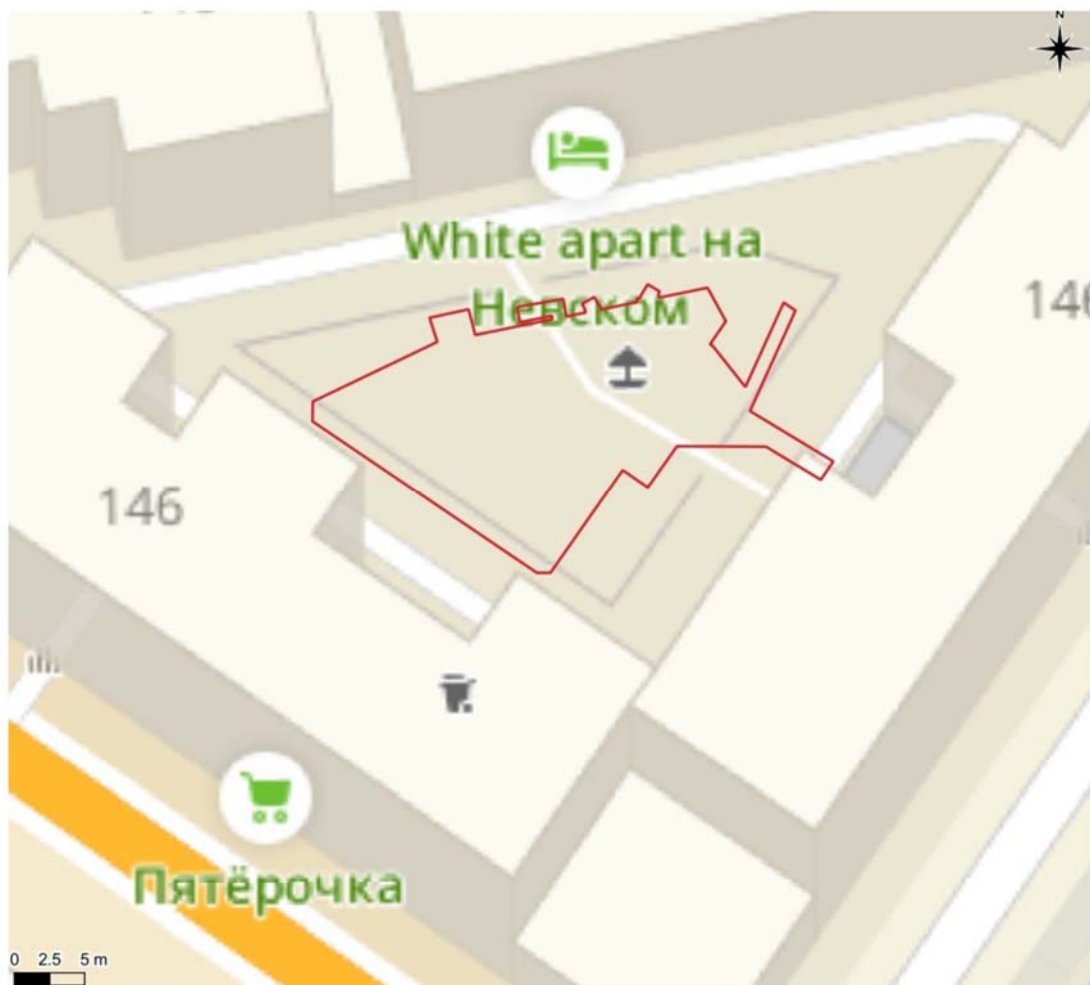


Рис. 2. СПб, Невский пр., д. 146-2023. Границы территории обследования на фрагменте карты Санкт-Петербурга (yandex.ru).

Инв. № подл.	Подп. и дата				
	Взам. инв. №				
Инв. № дубл.	Подп. и дата				
	Инв. № подл.				
Инв. № подл.	Подп. и дата				
	Взам. инв. №				
Инв. № подл.	Подп. и дата				
	Взам. инв. №				
Ли	Изм.	№ докум.	Подп.	Дата	241/10/2022-2023-ТО
					Лист
					44

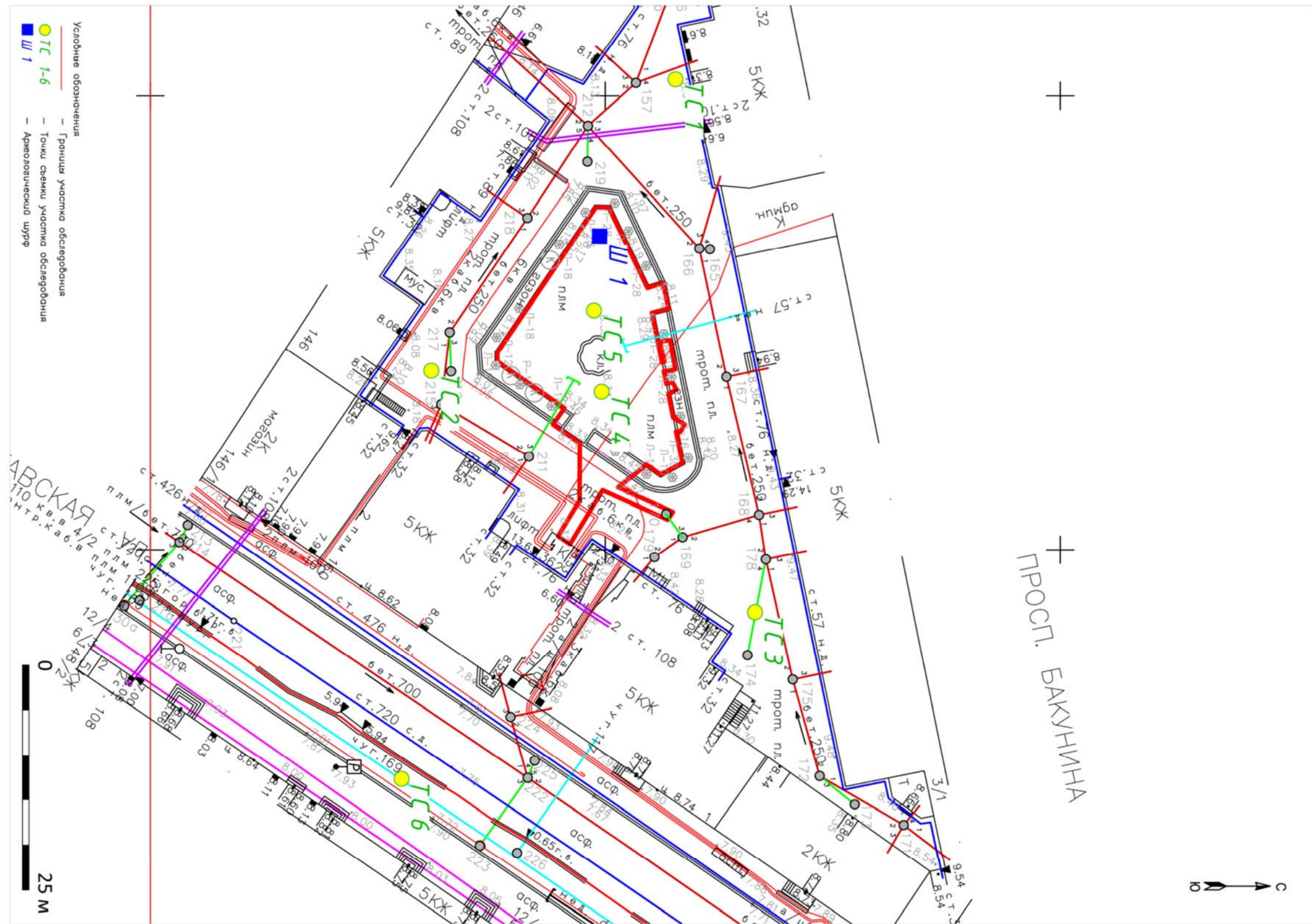


Рис. 3. СПб, Невский пр., д. 146-2023. Участок производства работ с указанием местоположения точек съемки видовых фотографий и археологического шурфа на фрагменте топоплана с наложением сводного плана сетей.

Ли	Изм.	№ докум.	Подп.	Дата

241/10/2022-2023-ТО

Лист

45



Рис. 4. СПб, Невский пр., д. 146-2023. Участок обследования на карте 1676 года (обозначено синим).

Подп. и дата
Взам. инв. №
Инв. № дубл.
Подп. и дата
Инв. № подл.

Ли	Изм.	№ докум.	Подп.	Дата

241/10/2022-2023-ТО

Лист

46

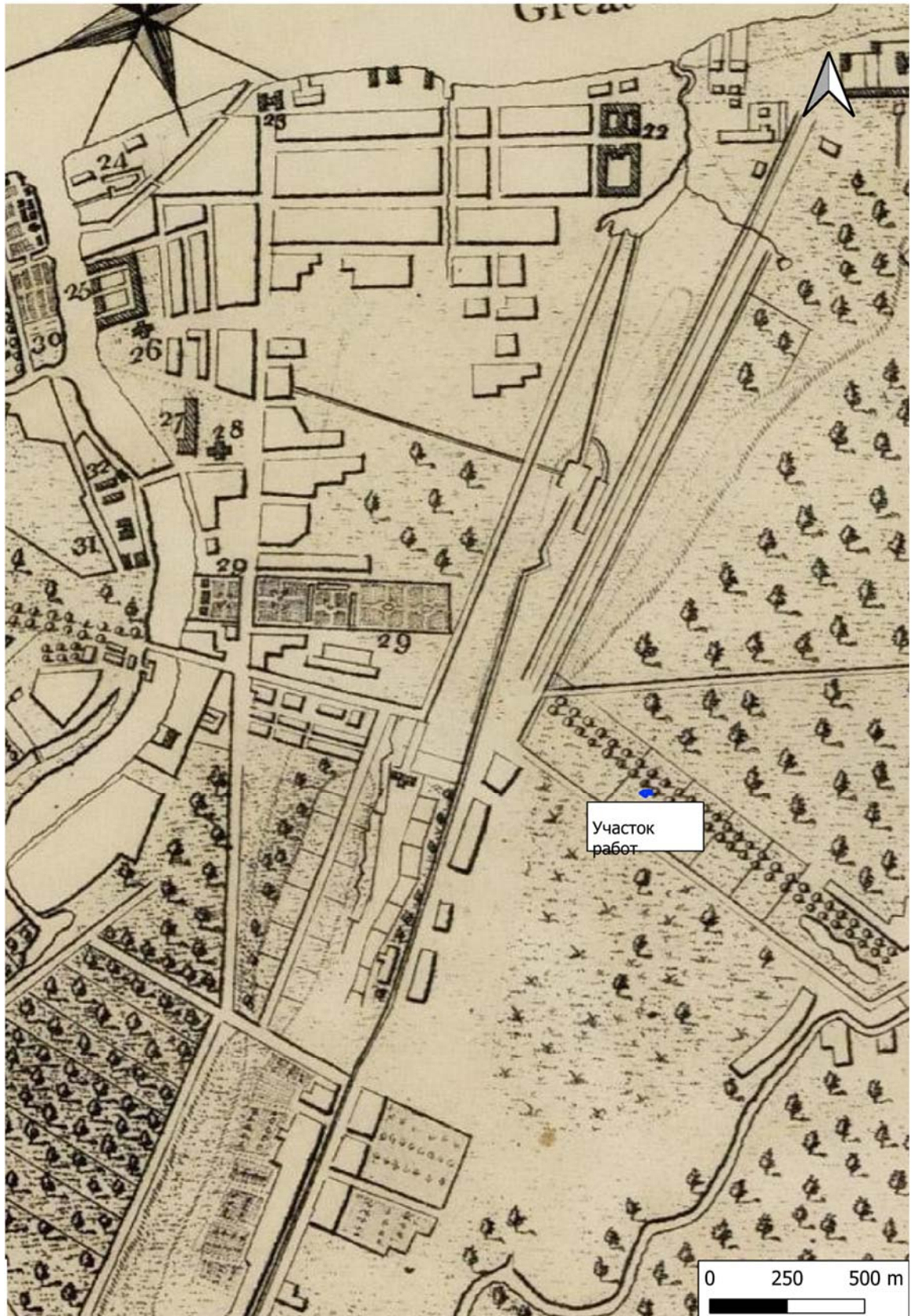


Рис. 5. СПб, Невский пр., д. 146-2023. Участок обследования на карте 1771 года (обозначено синим).

Инва. № подл.	Подп. и дата
Инва. № дубл.	Взам. инв. №
Инва. № подл.	Подп. и дата
Инва. № подл.	Подп. и дата

Ли	Изм.	№ докум.	Подп.	Дата

241/10/2022-2023-ТО

Лист

47

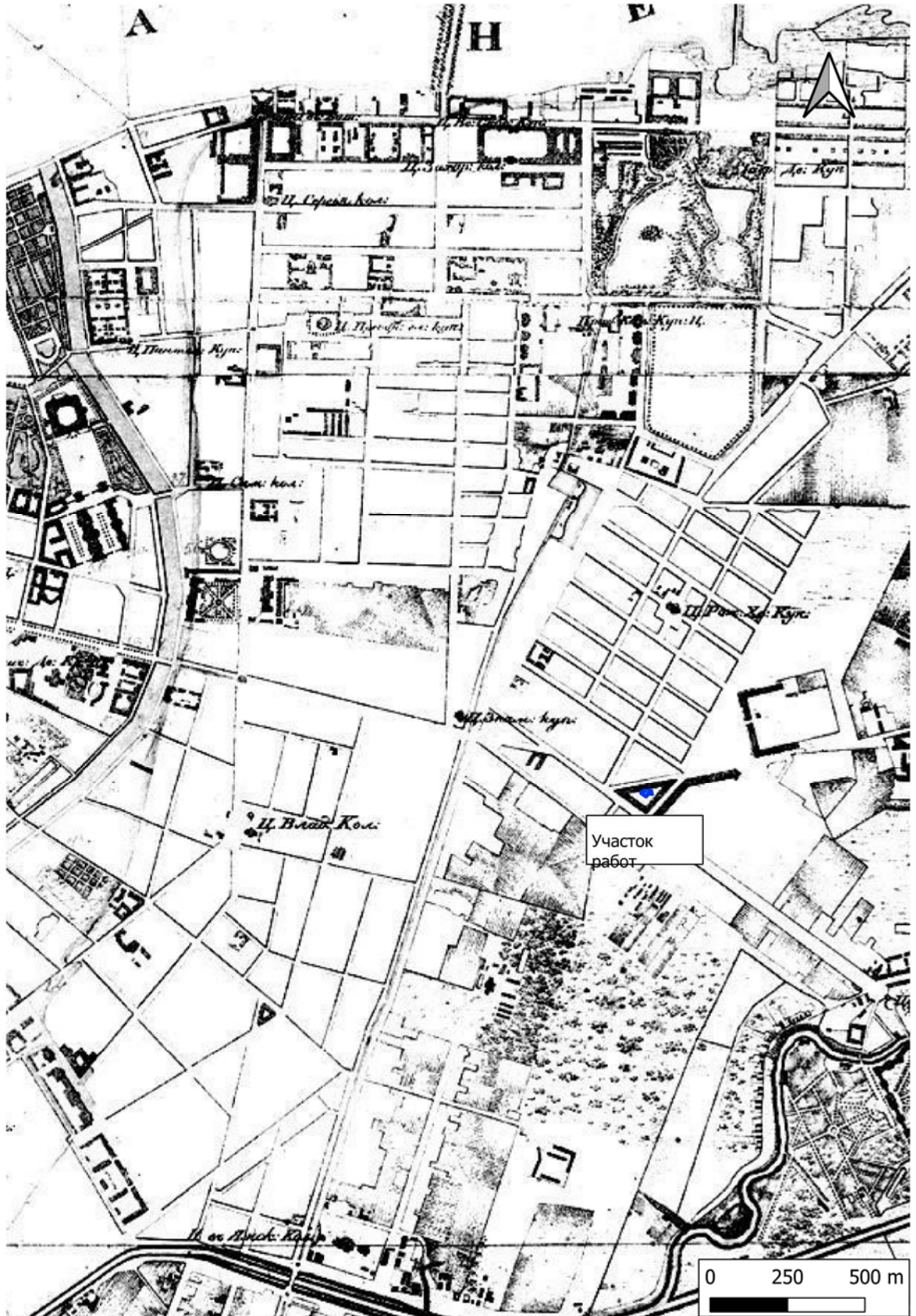


Рис. 6. СПб, Невский пр., д. 146-203. Участок обследования на карте 1831 года (обозначено синим).

Инва. № подл.	Подп. и дата
Инва. № дубл.	Взам. инв. №
Инва. № подл.	Подп. и дата
Инва. № подл.	Подп. и дата

Ли	Изм.	№ докум.	Подп.	Дата

241/10/2022-2023-ТО

Лист

48

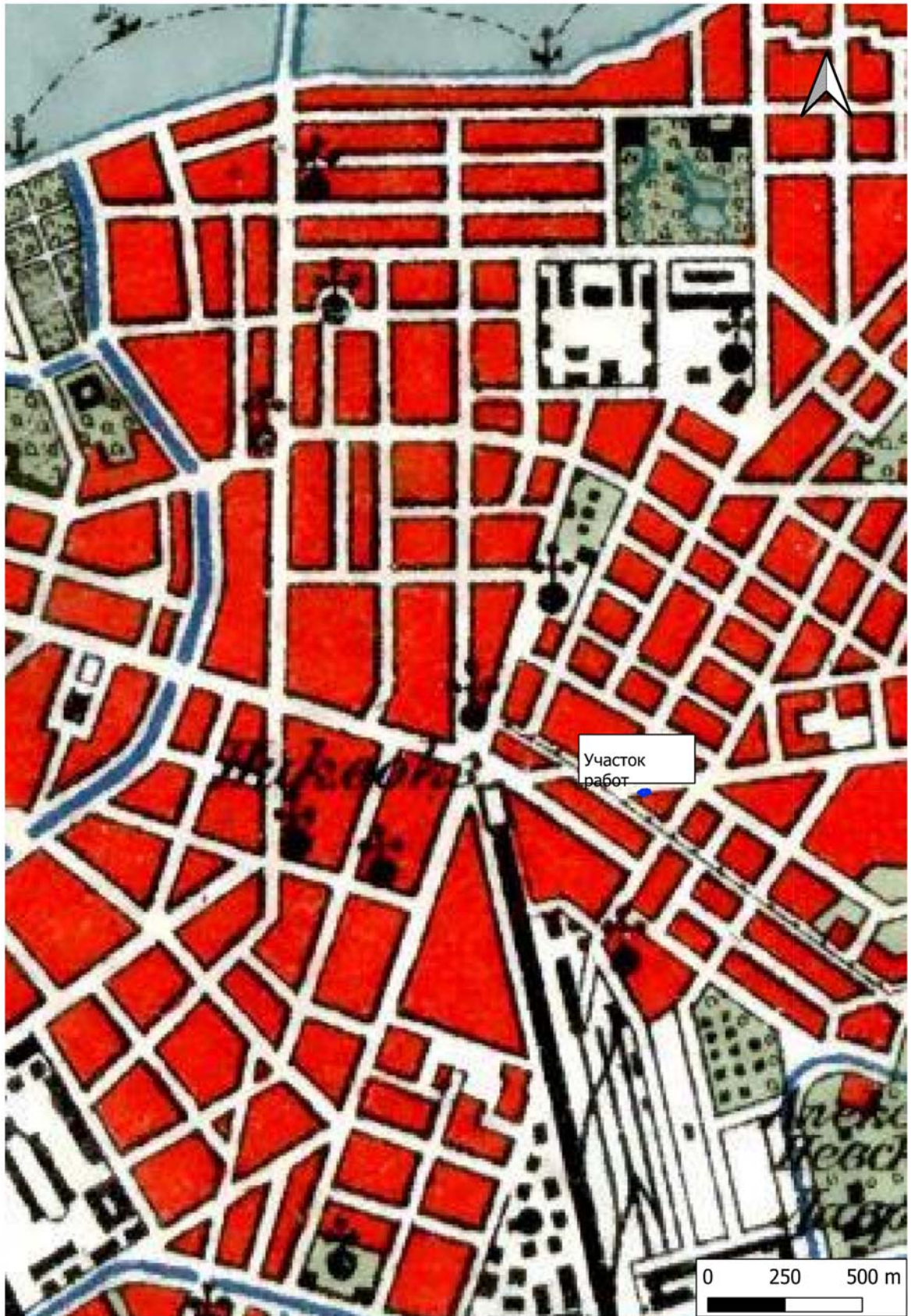


Рис. 7. СПб, Невский пр., д. 146-2023. Участок обследования на карте 1909 года (обозначено синим).

Инва. № подл.	Подп. и дата
Инва. № дубл.	Взам. инв. №
Подп. и дата	Подп. и дата

Ли	Изм.	№ докум.	Подп.	Дата

241/10/2022-2023-ТО

Лист

49



Рис. 8. СПб, Невский пр., д. 146-2023. Участок обследования на карте 1941 года (обозначено синим).

Инва. № подл.	Подп. и дата
Инва. № дубл.	Взам. инв. №
Инва. № подл.	Подп. и дата
Инва. № подл.	Подп. и дата

Ли	Изм.	№ докум.	Подп.	Дата

241/10/2022-2023-ТО

Лист

50



Рис. 9. СПб, Невский пр., д. 146-2023. Точка фотофиксации 1, вид на северо-восток.



Рис. 10. СПб, Невский пр., д. 146-2023. Точка фотофиксации 1, вид на восток.

Инва. № подл.	Подп. и дата
Инва. № дубл.	Взам. инв. №
Подп. и дата	Подп. и дата
Инва. № подл.	Инва. № дубл.
Инва. № подл.	Инва. № дубл.

Ли	Изм.	№ докум.	Подп.	Дата

241/10/2022-2023-ТО

Лист

51



Рис. 11. СПб, Невский пр., д. 146-2023. Точка фотофиксации 1, вид на юго-восток.



Рис. 12. СПб, Невский пр., д. 146-2023. Точка фотофиксации 2, вид на запад.

Инва. № подл.	Подп. и дата
Инва. № дубл.	Взам. инв. №
Подп. и дата	
Инва. № подл.	

Ли	Изм.	№ докум.	Подп.	Дата

241/10/2022-2023-ТО

Лист

52



Рис. 13. СПб, Невский пр., д. 146-2023. Точка фотофиксации 2, вид на северо-запад.



Рис. 14. СПб, Невский пр., д. 146-2023. Точка фотофиксации 2, вид на север.

Ив. № подл.	Подп. и дата
Ив. № дубл.	Взам. инв. №
Подп. и дата	
Ив. № подл.	

Ли	Изм.	№ докум.	Подп.	Дата

241/10/2022-2023-ТО

Лист

53



Рис. 15. СПб, Невский пр., д. 146-2023. Точка фотофиксации 3, вид на юг-запад.



Рис. 16. СПб, Невский пр., д. 146-2023. Точка фотофиксации 3, вид на север.

Инва. № подл.	Подп. и дата
Инва. № дубл.	Взам. инв. №
Подп. и дата	Подп. и дата

Ли	Изм.	№ докум.	Подп.	Дата
----	------	----------	-------	------

241/10/2022-2023-ТО

Лист

54



Рис. 17. СПб, Невский пр., д. 146-2023. Точка фотофиксации 4, вид на юго-запад.



Рис. 18. СПб, Невский пр., д. 146-2023. Точка фотофиксации 5, вид на северо-восток.

Инва. № подл.	Подп. и дата
Инва. № дубл.	Взам. инв. №
Подп. и дата	
Инва. № подл.	

Ли	Изм.	№ докум.	Подп.	Дата

241/10/2022-2023-ТО

Лист

55



Рис. 19. СПб, Невский пр., д. 146-2023. Точка фотофиксации 6, вид на северо-запад.



Рис. 20. СПб, Невский пр., д. 146-2023. Местоположение шурфа 1, вид на север.

Подп. и дата
Взам. инв. №
Инв. № дубл.
Подп. и дата
Инв. № подл.

Ли	Изм.	№ докум.	Подп.	Дата
----	------	----------	-------	------

241/10/2022-2023-ТО

Лист

56



Рис.

21. СПб, Невский пр., д. 146-2023. Шурф 1, дневная поверхность, вид на север.



Рис. 22. СПб, Невский пр., д. 146-2023. Шурф 1, фиксация по уровню погребенной почвы, вид на север.

Инва. № подл.	Подп. и дата
Инва. № дубл.	Взам. инв. №
Инва. № подл.	Подп. и дата
Инва. № подл.	Подп. и дата

Ли	Изм.	№ докум.	Подп.	Дата

241/10/2022-2023-ТО

Лист


57

Инв. № подл.	Подп. и дата	Взам. инв. №	Инв. № дубл.	Подп. и дата

Изм.	Лист	№ докум.	Подп.	Дата

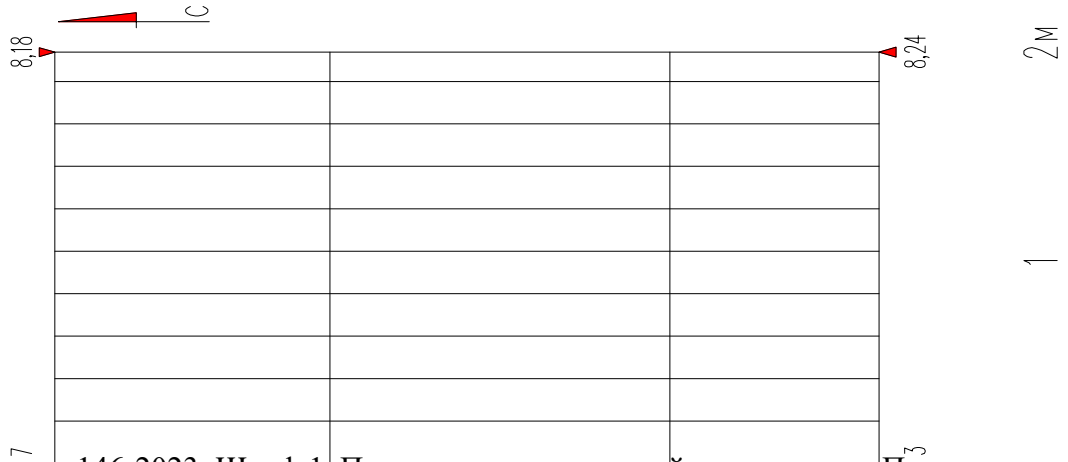
241/10/2022-2023-ТО

План по уровню погребенной почвы



Нивелировочные отметки указаны в Балтийской системе высот

Дневная поверхность



нивелировочные отметки указаны в Балтийской системе высот

Рис. 23. СПб, Невский пр., д. 146-2023. Шурф 1. План по уровню дневной поверхности. План по уровню погребенной почвы.

л.с. 23. СПб, Невский пр., д. 146-2023. Шурф 1. План по уровню дневной поверхности. План по уровню погребенной почвы.

Шурф 1. Условные обозначения.

Условные обозначения:
















	Дорожное покрытие
	Песчано-гравийная подсыпка
	Мешаная темно-красневая супесь с желтым песком
	Щебень
	Строительный мусор с кирпичным боем
	Кирпичи, камни
	Песчаная подсыпка
	Мешаная коричневая супесь со строительным мусором
	Темно-серая гумусированная супесь
	Заполнение объекта 1
	Светло-желтая супесь
	Материковая поверхность
	Корневая система дерева
	Уровень грунтовых вод
	Труба металлическая
	Нивелирочная отметка (БСВ)

Рис. 23.1. СПб, Невский пр., д. 146-2023. Условные обозначения

Подп. и дата	
Взам. инв. №	
Инв. № дубл.	
Подп. и дата	
Инв. № подл.	

Ли	Изм.	№ докум.	Подп.	Дата

241/10/2022-2023-ТО

Лист

59



Рис. 24. СПб, Невский пр., д. 146-2023. Шурф 1, фиксация по уровню булыжного мощения, вид на север.



Рис. 25. СПб, Невский пр., д. 146-2023. Шурф 1, фиксация после снятия булыжного мощения, вид на юг.

Инва. № подл.	Подп. и дата
Инва. № дубл.	Взам. инв. №
Подп. и дата	Подп. и дата
Инва. № подл.	

Ли	Изм.	№ докум.	Подп.	Дата

241/10/2022-2023-ТО

Лист

60



Рис. 26. СПб, Невский пр., д. 146-2023. Шурф 1, фиксация после снятия булыжного мощения, вид на север.

Инв. № подл.	Подп. и дата	Инв. № дубл.	Взам. инв. №	Подп. и дата
Ли	Изм.	№ докум.	Подп.	Дата
241/10/2022-2023-ТО				Лист
				61

Инв. № подл.	Подп. и дата	Взам. инв. №	Инв. № дубл.	Подп. и дата

Изм.	Лист	№ докум.	Подп.	Дата

241/10/2022-2023-ТО

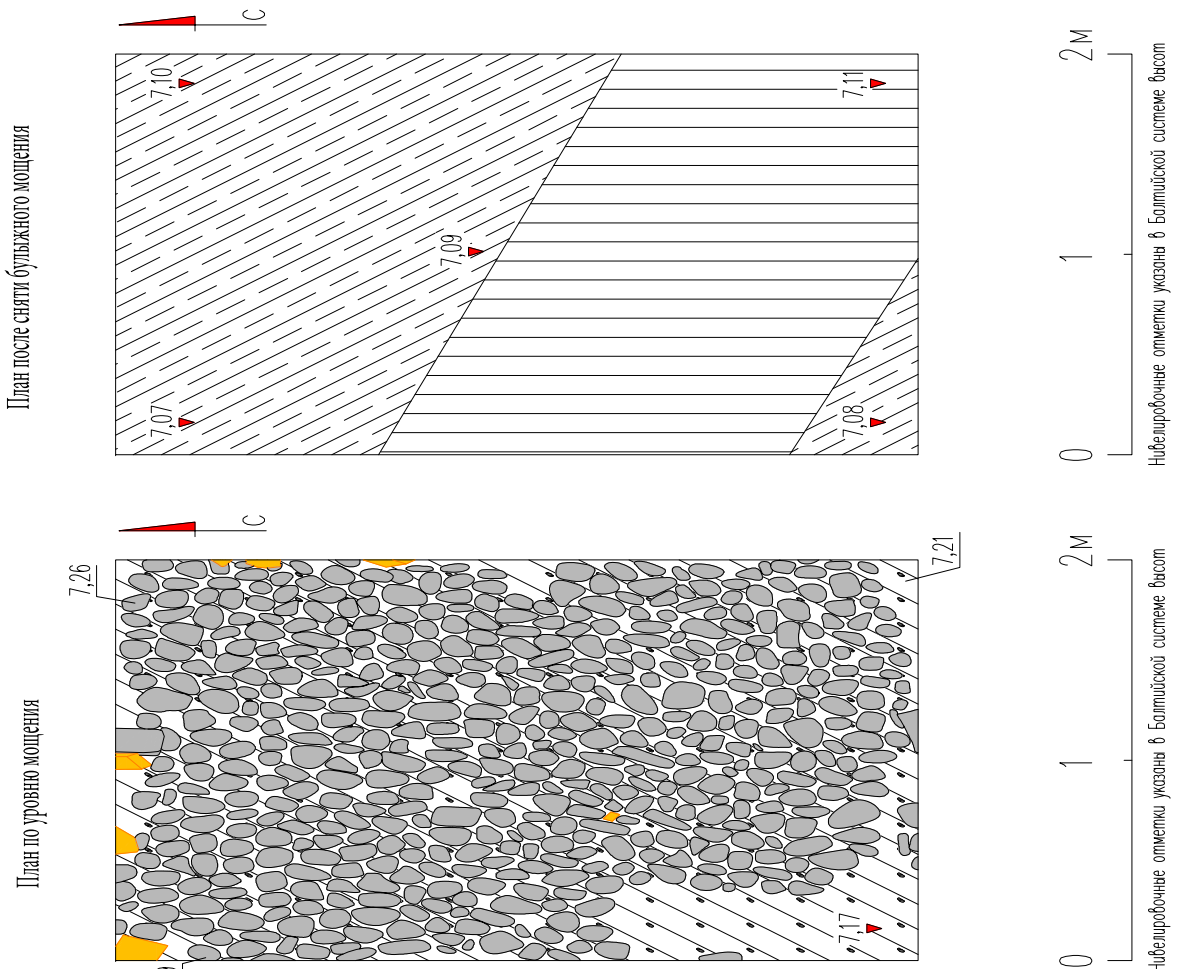


Рис. 27. СПб, Невский пр., д. 146-2023. Шурф 1. План по уровню булыжного мощения. План по уровню после снятия булыжного мощения.

.27. СПб, Невский пр., д. 146-2023. Шурф 1. План по уровню после снятия булыжного мощения.



Рис. 28. СПб, Невский пр., д. 146-2023. Шурф 1, фиксация по уровню траншеи, вид на север.



Рис. 29. СПб, Невский пр., д. 146-2023. Шурф 1, фиксация по уровню траншеи, вид на юг.

Инв. № подл.	Подп. и дата
Инв. № дубл.	Взам. инв. №
Подп. и дата	Подп. и дата

Ли	Изм.	№ докум.	Подп.	Дата

241/10/2022-2023-ТО

Лист

63



Рис. 30. СПб, Невский пр., д. 146-2023. Шурф 1, фиксация по уровню второй погребенной почвы, вид на юг.



Рис. 31. СПб, Невский пр., д. 146-2023. Шурф 1, фиксация по уровню второй погребенной почвы, вид на север.

Инва. № подл.	Подп. и дата
Инва. № дубл.	Взам. инв. №
Подп. и дата	Подп. и дата

Ли	Изм.	№ докум.	Подп.	Дата
----	------	----------	-------	------

241/10/2022-2023-ТО

Лист

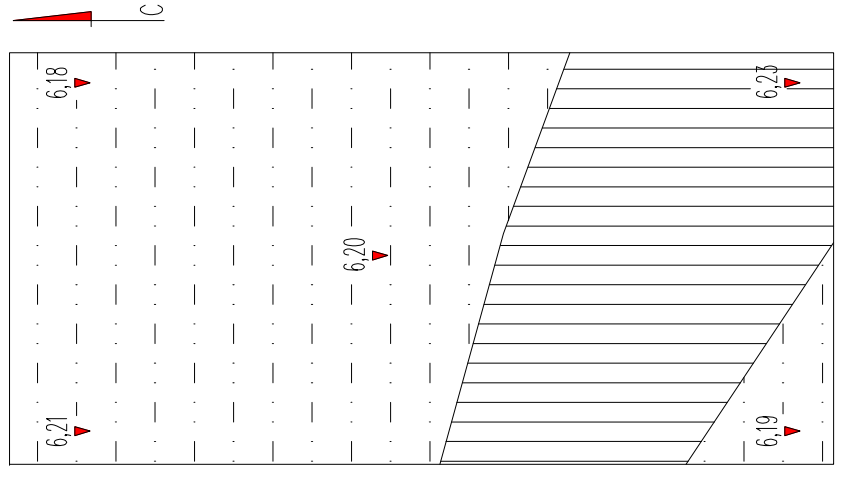
64

Инв. № подл.	Подп. и дата	Взам. инв. №	Инв. № дубл.	Подп. и дата

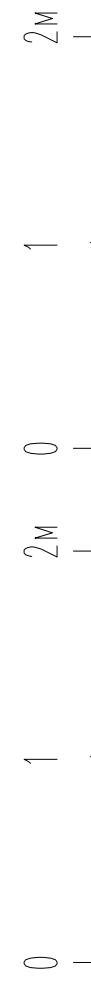
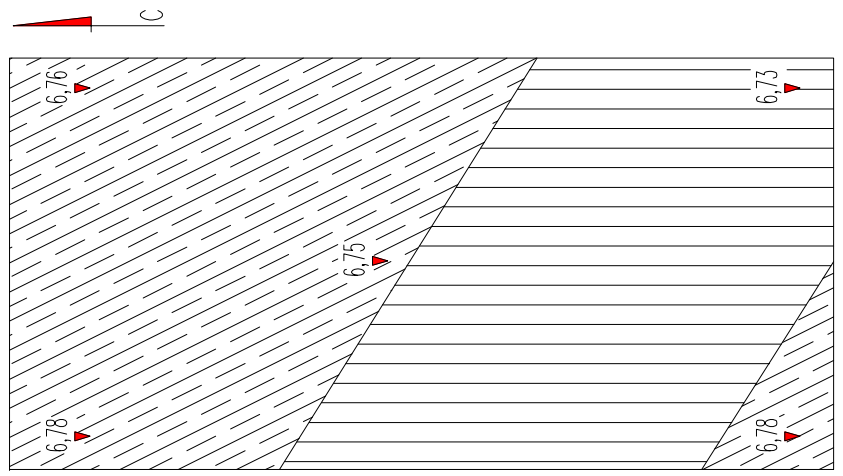
Изм.	Лист	№ докум.	Подп.	Дата

241/10/2022-2023-ТО

План по уровню второй погребенной почвы



План по уровню фиксации траншеи



Нивелировочные отметки указаны в Балтийской системе высот

Нивелировочные отметки указаны в Балтийской системе высот

Рис. 32. СПб, Невский пр., д. 146-2023. Шурф 1. План по уровню фиксации траншеи. План по уровню второй погребенной почвы.

Рис. 32. СПб, Невский пр., д. 146-2023. Шурф 1. План по уровню фиксации траншеи. План по уровню второй погребенной почвы.



Рис. 33. СПб, Невский пр., д. 146-2023. Шурф 1, фиксация после выборки заполнения траншеи, вид на юг.



Рис. 34. СПб, Невский пр., д. 146-2023. Шурф 1, фиксация после выборки заполнения траншеи, вид на юг.

Инва. № подп	Подп. и дата	Инва. № дубл.	Взам. инв. №	Подп. и дата

Ли	Изм.	№ докум.	Подп.	Дата

241/10/2022-2023-ТО

Лист

66



Рис. 35. СПб, Невский пр., д. 146-2023. Шурф 1, фиксация по уровню окончания работ, вид на север.



Рис. 36. СПб, Невский пр., д. 146-2023. Шурф 1, фиксация по уровню окончания работ, вид на восток.

Инва. № подп.	Подп. и дата	Взам. инв. №	Подп. и дата
Инва. № дубл.			

Ли	Изм.	№ докум.	Подп.	Дата

241/10/2022-2023-ТО



Рис. 37. СПб, Невский пр., д. 146-2023. Шурф 1, фиксация по уровню окончания работ, вид на запад.

Инва. № подп.	Подп. и дата	Инва. № дубл.	Взам. инв. №	Подп. и дата
Ли	Изм.	№ докум.	Подп.	Дата
241/10/2022-2023-ТО				Лист
				68

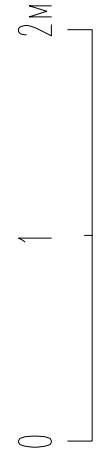
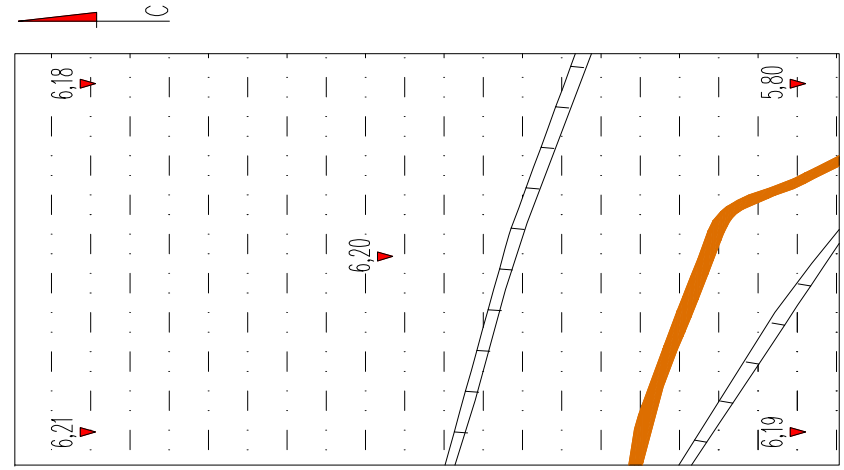
Инв. № подл.	Подп. и дата	Взам. инв. №	Инв. № дубл.	Подп. и дата

Изм.	Лист	№ докум.	Подп.	Дата

241/10/2022-2023-ТО

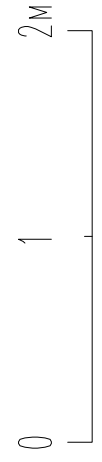
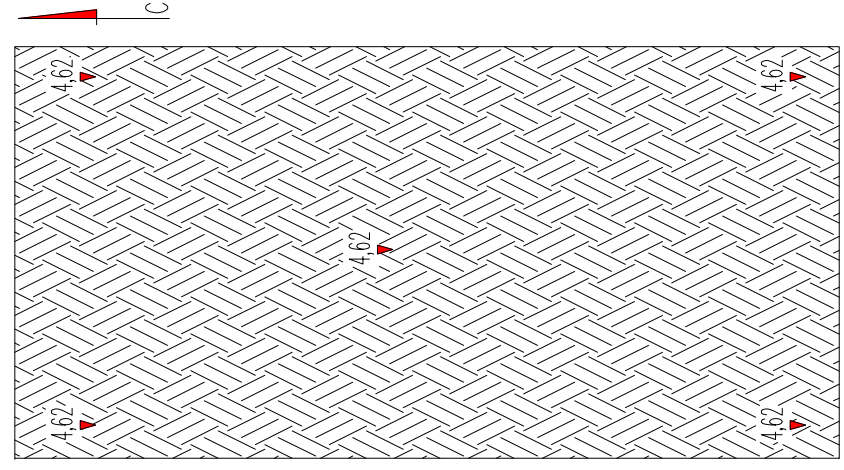
Лист
69

План уровню выбранной траншеи



Идемприбичные отметки указаны в Болтійской системе высот

План по уровню окончания работ



Идемприбичные отметки указаны в Болтійской системе высот

Рис. 38. СПб, Невский пр., д. 146-2023. Шурф 1. План уровню выбранной траншеи. План по уровню окончания работ.

ис. 38. СПб, Невский пр., д. 146-2023. Шурф 1. План уровню выбранной траншеи. План по уровню окончания работ.



Рис. 39. СПб, Невский пр., д. 146-2023. Шурф 1. Северная стенка.



Рис. 40. СПб, Невский пр., д. 146-2023. Шурф 1. Восточная стенка.

Инва. № подл.	Подп. и дата
Инва. № дубл.	Взам. инв. №
Подп. и дата	Подп. и дата

Ли	Изм.	№ докум.	Подп.	Дата
----	------	----------	-------	------

241/10/2022-2023-ТО



Рис. 41. СПб, Невский пр., д. 146-2023. Шурф 1. Южная стенка.



Рис. 42. СПб, Невский пр., д. 146-2023. Шурф 1. Западная стенка.

Инва. № подл.	Подп. и дата
Инва. № дубл.	Взам. инв. №
Подп. и дата	Подп. и дата
Инва. № подл.	Подп. и дата

Ли	Изм.	№ докум.	Подп.	Дата
----	------	----------	-------	------

241/10/2022-2023-ТО

Инв. № подл.	Подп. и дата	Взам. инв. №	Инв. № дубл.	Подп. и дата

Изм.	Лист	№ докум.	Подп.	Дата

241/10/2022-2023-ТО

Лист
72

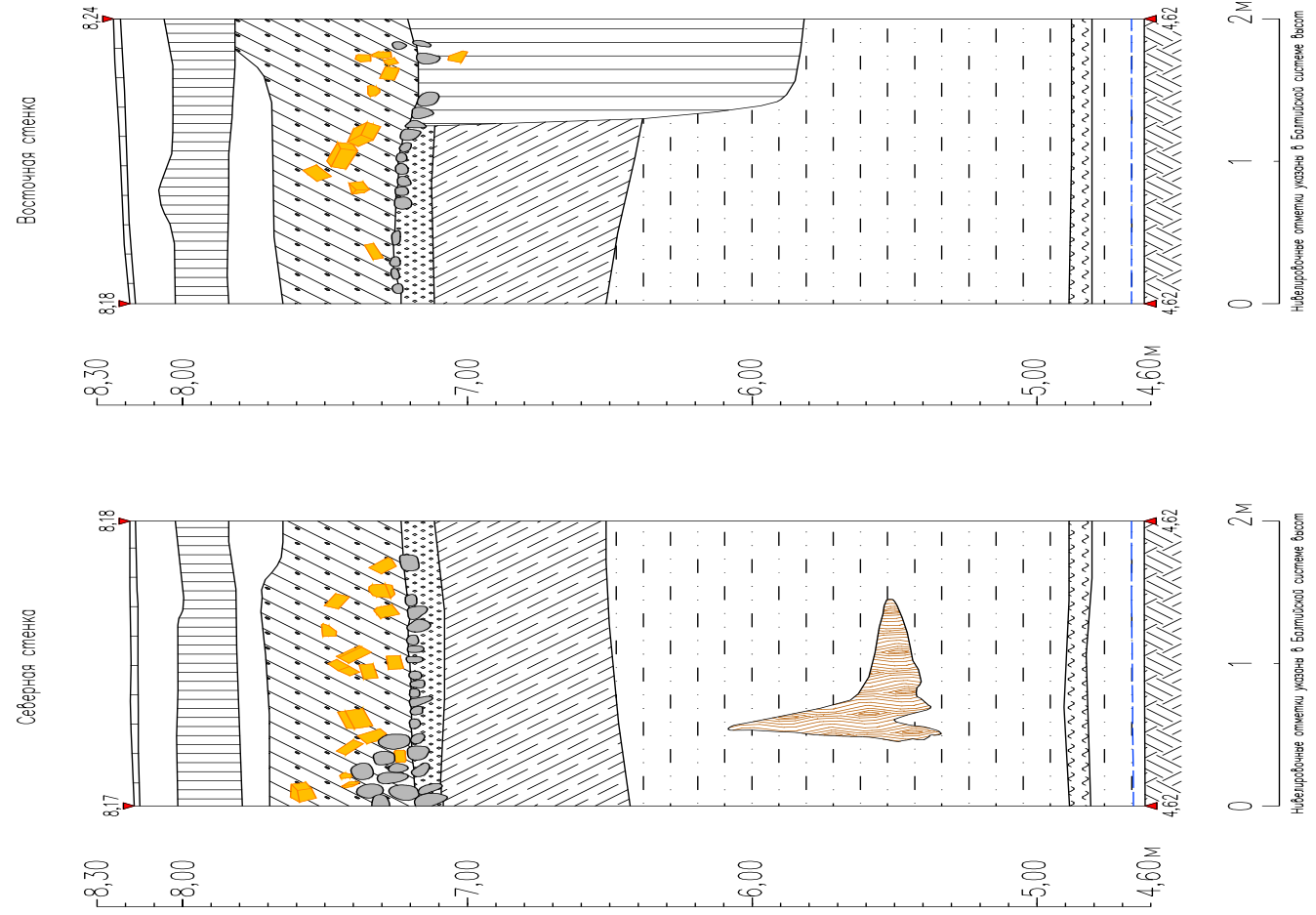


Рис. 43. СПб, Невский пр., д. 146-2023. Шурф 1. Стратиграфические разрезы стенок.

Рис. 43. СПб, Невский пр., д. 146-2023. Шурф 1. Стратиграфические разрезы стенок.

Инв. № подл.	Подп. и дата	Взам. инв. №	Инв. № дубл.	Подп. и дата

103

Изм.	Лист	№ докум.	Подп.	Дата

241/10/2022-2023-ТО

Лист
73

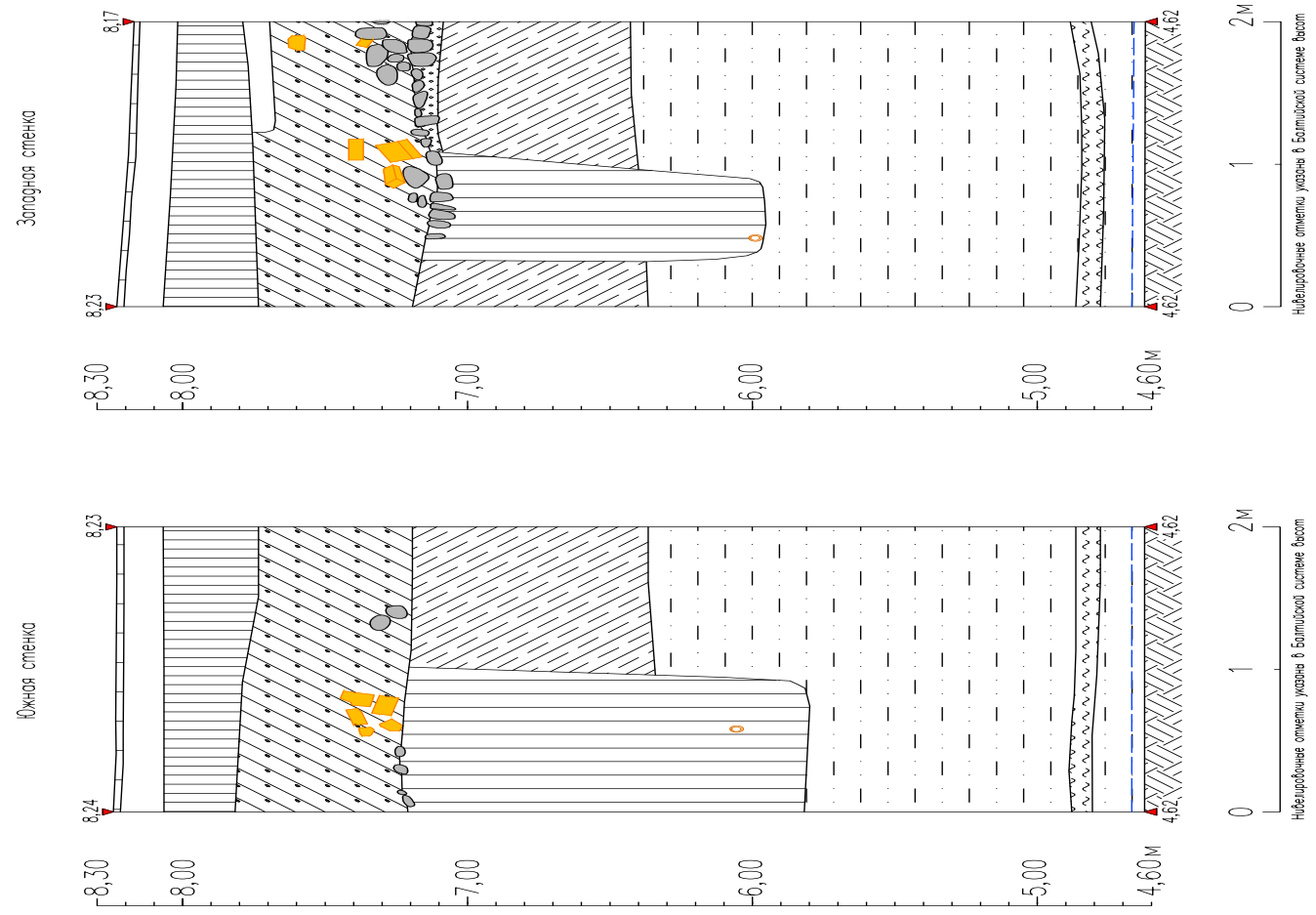


Рис. 44. СПб, Невский пр., д. 146-2023. Шурф 1. Стратиграфические разрезы стенок.

Рис. 44. СПб, Невский пр., д. 146-2023. Шурф 1. Стратиграфические разрезы стенок.



Рис. 45. СПб, Невский пр., д. 146-2023. Шурф 1 после рекультивации, вид на север.

Инв. № подл.	Подп. и дата				
	Взам. инв. №				
Инв. № дубл.	Подп. и дата				
	Инв. № подл.				
Инв. № подл.	Подп. и дата				
	Взам. инв. №				
Ли	Изм.	№ докум.	Подп.	Дата	Лист 74
241/10/2022-2023-ТО					



Рис. 46. СПб, Невский пр., д. 146-2023. Шурф 1. Археологические находки. Кожаные изделия.

Инва. № подл.	Подп. и дата
Инва. № дубл.	Взам. инв. №
Подп. и дата	Подп. и дата
Инва. № подл.	Подп. и дата

Ли	Изм.	№ докум.	Подп.	Дата

241/10/2022-2023-ТО



Рис. 47. СПб, Невский пр., д. 146-2023. Шурф 1. Археологические находки. Кожаные изделия.

Инва. № подл.	Подп. и дата
Инва. № дубл.	Взам. инв. №
Подп. и дата	Подп. и дата
Инва. № подл.	Инва. № дубл.

Ли	Изм.	№ докум.	Подп.	Дата

241/10/2022-2023-ТО



Рис. 48. СПб, Невский пр., д. 146-2023. Шурф 1. Археологические находки. Кожаные изделия.

Инва. № подл.	Подп. и дата
Инва. № дубл.	Взам. инв. №
Подп. и дата	Подп. и дата
Инва. № подл.	Инва. № дубл.

Ли	Изм.	№ докум.	Подп.	Дата

241/10/2022-2023-ТО



Рис. 49. СПб, Невский пр., д. 146-2023. Шурф 1. Археологические находки. Керамическая посуда.

Ив. № подл.	Подп. и дата
Ив. № дубл.	
Взам. инв. №	
Подп. и дата	
Ив. № подл.	

Ли	Изм.	№ докум.	Подп.	Дата

241/10/2022-2023-ТО

Лист

78



Рис. 50. СПб, Невский пр., д. 146-2023. Шурф 1. Керамическая посуда.

Инва. № подл.	
Подп. и дата	
Инва. № дубл.	
Взам. инв. №	
Подп. и дата	

Ли	Изм.	№ докум.	Подп.	Дата

241/10/2022-2023-ТО



Рис. 51. СПб, Невский пр., д. 146-2023. Шурф 1. Археологические находки. Фарфор, металл.

Инв. № подл.	Подп. и дата			
	Взам. инв. №			
Инв. № дубл.	Подп. и дата			
	Взам. инв. №			
Инв. № подл.	Подп. и дата			
	Взам. инв. №			
Инв. № подл.	Подп. и дата			
	Взам. инв. №			
Ли	Изм.	№ докум.	Подп.	Дата
241/10/2022-2023-ТО				
Лист				
80				

Приложение В. Копия письма Комитета по государственному использованию и охране памятников истории и культуры



ПРАВИТЕЛЬСТВО САНКТ-ПЕТЕРБУРГА
КОМИТЕТ ПО ГОСУДАРСТВЕННОМУ
КОНТРОЛЮ, ИСПОЛЬЗОВАНИЮ
И ОХРАНЕ ПАМЯТНИКОВ
ИСТОРИИ И КУЛЬТУРЫ
(КГИОП)

пл. Ломоносова, д. 1, Санкт-Петербург, 191023
Тел. (812) 315-43-03, (812) 571-64-31, Факс (812) 710-42-45
E-mail: kgiop@gov.spb.ru
<https://www.gov.spb.ru>, <http://kgiop.ru>

ООО «Ялта»

Жамалетдинову А.С.

aleksey.zh1506@yandex.ru

№01-43-22690/22-0-1 от 26.09.2022

На № 917704 от 29.08.2022
Пер. № 01-43-22690/22 от 29.08.2022

Комитет по государственному контролю, использованию и охране памятников истории и культуры в ответ на запрос относительно необходимости проведения предварительных археологических разведок государственной историко-культурной экспертизы земельного участка пред выполнением работ по объекту: «Реконструкция фонтана по адресу: внутригородское муниципальное образование Санкт-Петербурга муниципальный округ Смольнинское, Невский проспект, дом 146, сооружение 1» сообщает следующее.

В соответствии с требованиями ст. 30 Федерального Закона от 25.06.2002 № 73-ФЗ «Об объектах культурного наследия (памятниках истории и культуры) народов Российской Федерации», государственная историко-культурная экспертиза земельного участка проводится в случае, если региональный орган охраны объектов культурного наследия не располагает сведениями о наличии либо отсутствии на земельном участке объектов, обладающих признаками объектов культурного наследия.

КГИОП не располагает сведениями о наличии либо отсутствии объектов, обладающих признаками объектов культурного наследия на рассматриваемом земельном участке. В связи с этим требуется проведение государственной историко-культурной экспертизы земельного участка либо документации, на основании которой определяется наличие либо отсутствие объектов, обладающих признаками объектов культурного наследия. Согласно требованиям п. 11(3) постановления Правительства Российской Федерации от 15.07.2009 № 569 «Об утверждении Положения о государственной историко-культурной экспертизе» государственная историко-культурная экспертиза земельного участка проводится путем археологической разведки.

Начальник Управления
сохранения исторической среды

ДОКУМЕНТ ПОДПИСАН
ЭЛЕКТРОННОЙ ПОДПИСЬЮ

Сертификат 02FB54B300CDADD58746A894F8F7801506
Владелец Козырева Екатерина Андреевна
Действителен с 26.10.2021 по 26.10.2022

Е.А.Козырева

Приложение С. Полевая опись археологических находок

№ п/п	Шифр	Наименование	Материал	Параметры (в см)	Кол-во	Слой	шурф №	Примечание	Сохранность	Наличие
1	Невс_146-2023-1	светильник плосечный красноглиняный, фрагментированный	керамика	Двен=14; Ддо=5,5; выс=4	1	коричневая гумус-ая супесь со щепой	1		фр-т	исключено
2	Невс_146-2023-2	тарелки фаянсовой с белой поливой внутри и снаружи донца фр-т	фаянс	Д=12	1	коричневая гумус-ая супесь со щепой	1		фр-т	исключено
3	Невс_146-2023-3	сосуда красноглиняного с зеленой поливой внутри донце с частью тулова	керамика	Д=4,5; выс=15+	1	коричневая гумус-ая супесь со щепой	1		фр-т	исключено
4	Невс_146-2023-4	сосуда красноглиняного донце	керамика	Д=13,8	1	коричневая гумус-ая супесь со щепой	1		фр-т	исключено
5	Невс_146-2023-5	сосуда красноглиняного донца фр-т	керамика	Д=14	1	коричневая гумус-ая супесь со щепой	1		с утратами	исключено
6	Невс_146-2023-6	горшка цветочного красноглиняного донца фр-т	керамика	Д=8	1	коричневая гумус-ая супесь со щепой	1		фр-т	исключено
7	Невс_146-2023-7	горшка цветочного красноглиняного донца фр-т	керамика	Д=12	1	коричневая гумус-ая супесь со щепой	1		фр-т	исключено
8	Невс_146-2023-8	сосуда (горшка цветочного ?) красноглиняного с серым ангобом внутри и снаружи венчика фр-т	керамика	Д=30	1	коричневая гумус-ая супесь со щепой	1		фр-т	исключено
9	Невс_146-2023-9	сосуда красноглиняного (горшка цветочного ?) венчика фр-т	керамика	Д=21	1	коричневая гумус-ая супесь со щепой	1		фр-т	исключено
10	Невс_146-2023-10	сосуда красноглиняного (горшка цветочного ?) венчика фр-т	керамика	Д=18	1	коричневая гумус-ая супесь со щепой	1		фр-т	исключено
11	Невс_146-2023-11	сосуда (со сливом или бутылки ?) красноглиняного с зеленой поливой внутри носика / венчика (?) фр-т	керамика	Д= ок 6	1	коричневая гумус-ая супесь со щепой	1		фр-т	исключено
12	Невс_146-2023-12	сосуда (горшка ?) красноглиняного с коричневой поливой внутри и линейным орнаментом снаружи венчика фр-т	керамика	Д=21	1	коричневая гумус-ая супесь со щепой	1		фр-т	исключено
13	Невс_146-2023-13	сосуда красноглиняного с зеленой поливой внутри венчика фр-т	керамика	Д=34	1	коричневая гумус-ая супесь со щепой	1		фр-т	исключено
14	Невс_146-2023-14	тарелки (блюда ?) красноглиняного с белым ангобом с обеих сторон, с полихромной росписью и прозрачной бесцветной поливой внутри венчика фр-т	керамика	Д=28	1	коричневая гумус-ая супесь со щепой	1	цвета росписи белый, зеленый, изумрудный	фр-т	исключено

15	Невс_146-2023-15	тарелки (блюда ?) красноглиняного с белым ангобом с обеих сторон, с коричневыми пятнами и люстровой поливой внутри венчика фр-т	керамика	Д=28	1	114 коричневая гумус-ая супесь со щепой	1		фр-т	исключено
16	Невс_146-2023-16	сосуда красноглиняного с желтой поливой внутри и снаружи стенки с ручкой фр-т	керамика	8х 5 х 0,5; Дру=1,8-3	1	коричневая гумус-ая супесь со щепой	1		фр-т	исключено
17	Невс_146-2023-17	тарелки (миски ?) красноглиняного с белым ангобом с обеих сторон, с коричневыми пятнами и желтоватой поливой внутри донца фр-т	керамика	Д=14	1	коричневая гумус-ая супесь со щепой	1		фр-т	исключено
18	Невс_146-2023-18	бутылки сельтерской из каменной массы с темно-бежевой поливой внутри и снаружи стенки фр-т	каменная масса	9 х 7 х 0,6	1	коричневая гумус-ая супесь со щепой	1		фр-т	исключено
19	Невс_146-2023-19	сосуда серолощеного стенки фр-т	керамика	12х 13 х 0,8	1	коричневая гумус-ая супесь со щепой	1		фр-т	исключено
20	Невс_146-2023-20	сосудов (горшков цветочных ?) красноглиняных стенок фр-ты	керамика	от 12 х 8 х 0,6 до 15 х 12 х 0,8	3	коричневая гумус-ая супесь со щепой	1	1 фр-т с серым ангобом внутри и снаружи	фр-т	исключено
21	Невс_146-2023-21	сосуда красноглиняного с зеленой поливой и линейным орнаментом снаружи стенки фр-т	керамика	16 х 17 х 0,6	2	коричневая гумус-ая супесь со щепой	1		фр-т	исключено
22	Невс_146-2023-22	кость животного	кость		1	коричневая гумус-ая супесь со щепой	1		фр-т	исключено
23	Невс_146-2023-23	сосуда белоглиняного с желтой поливой внутри и снаружи стенки с фр-т	керамика	6 х 5,5 х 0,7	1	коричневая гумус-ая супесь со щепой	1		фр-т	исключено
24	Невс_146-2023-24	детали кожаной прямоугольной со следами отстрочки по краям фр-т	кожа	26 х 4 х 0,1	1	коричневая гумус-ая супесь со щепой	1		фр-т	исключено
25	Невс_146-2023-25	ремня кожаного с круглыми отверстиями и следами отстрочки фр-т	кожа	30 х 5 х 0,3	1	коричневая гумус-ая супесь со щепой	1		фр-т	исключено
26	Невс_146-2023-26	обуви кожаной нос	кожа	20 х 11,5 х 0,2	1	коричневая гумус-ая супесь со щепой	1		фр-т	исключено
27	Невс_146-2023-27	черепицы красноглиняной загнутого края фр-т	керамика	17,5 х 13 х 1,5	1	коричневая гумус-ая супесь со щепой	1		фр-т	исключено
28	Невс_146-2023-28	обуви кожаной подошвы фр-т	кожа	р-р 24	2	коричневая гумус-ая супесь со щепой	1		фр-т	исключено
29	Невс_146-2023-29	кувшина серолощеного с линейным орнаментом снаружи венчика фр-т	керамика	Д=11	1	подсыпка строительного мусора под мощением	1		фр-т	исключено
30	Невс_146-2023-30	сосуда (горшка ?) белоглиняного венчика фр-т	керамика	Д=18	1	подсыпка строительного мусора под мощением	1		фр-т	исключено

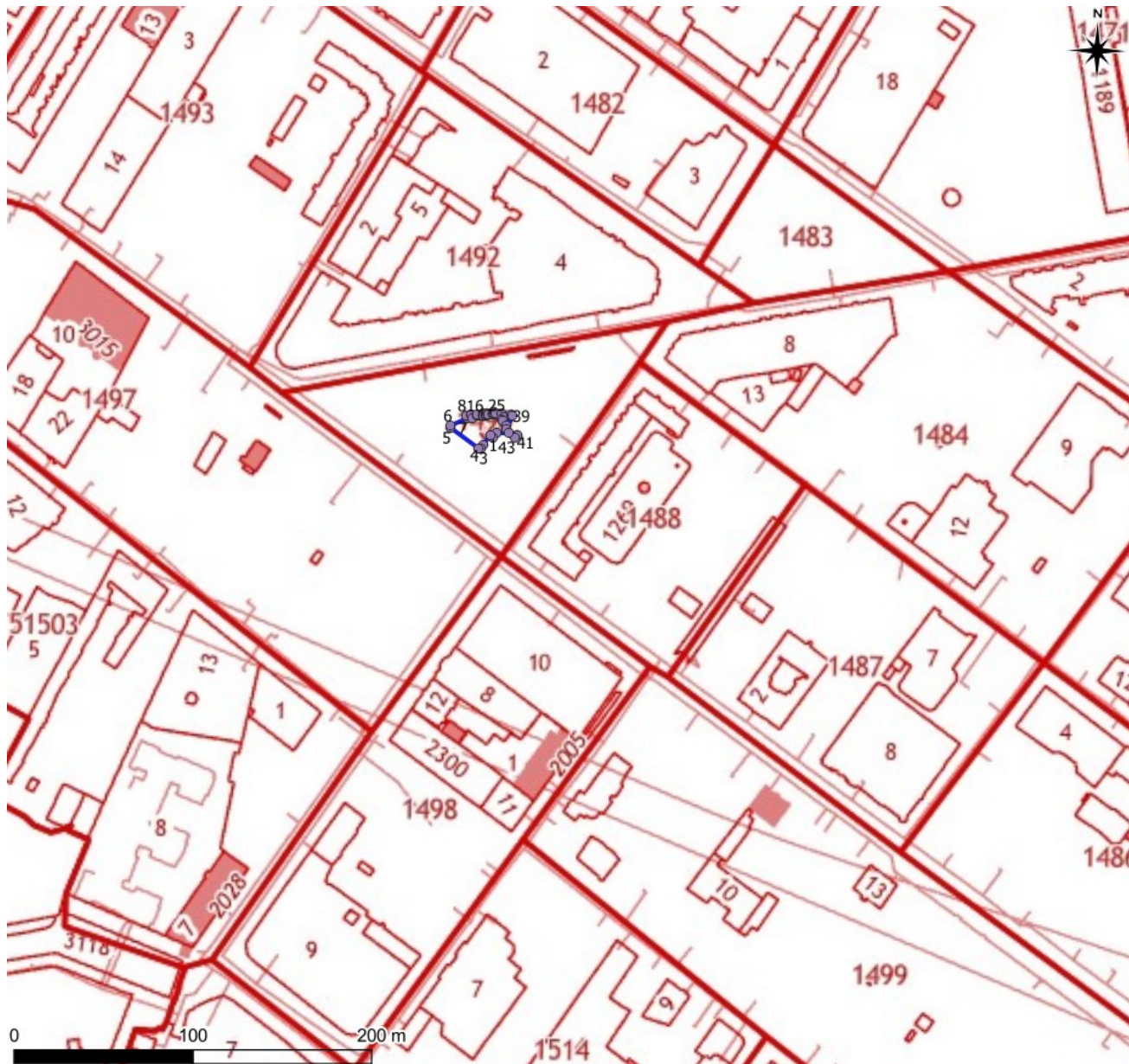
31	Невс_146-2023-31	сосуда (горшка ?) белоглиняного венчика фр-т	керамика	Д=20	1	115 подсыпка строительного мусора под мощением	1		фр-т	исключено
32	Невс_146-2023-32	сосуда красноглиняного с зеленой поливой внутри донце	керамика	Д=5,6	1	подсыпка строительного мусора под мощением	1		фр-т	исключено
33	Невс_146-2023-33	сосуда красноглиняного с зеленоватой поливой внутри донца фр-т	керамика	Д=10,5	1	подсыпка строительного мусора под мощением	1	склеено из 2-х фр-тов	фр-т	исключено
34	Невс_146-2023-34	горшка цветочного красноглиняного донца фр-т	керамика	Д=10	1	подсыпка строительного мусора под мощением	1		фр-т	исключено
35	Невс_146-2023-35	сосуда (чайника / сахарница ?) фарфорового с белой поливой внутри и снаружи донца фр-т	фарфор	Д=8	1	подсыпка строительного мусора под мощением	1		фр-т	исключено
36	Невс_146-2023-36	черепицы красноглиняной с шипом фр-т	керамика	6,5 x 6,5 x 1,5	1	подсыпка строительного мусора под мощением	1		фр-т	исключено
37	Невс_146-2023-37	черепицы красноглиняной края загнутого фр-т	керамика	13,5 x 8,5 x 1	1	подсыпка строительного мусора под мощением	1		фр-т	исключено
38	Невс_146-2023-38	черепицы красноглиняной края загнутого мелкие фр-ты	керамика		2	подсыпка строительного мусора под мощением	1		фр-т	исключено
39	Невс_146-2023-39	сосудов серолощенных стенок фр-ты	керамика		2	подсыпка строительного мусора под мощением	1		фр-т	исключено
40	Невс_146-2023-40	сосуда красноглиняного с коричневой поливой внутри стенки фр-т	керамика		1	подсыпка строительного мусора под мощением	1		фр-т	исключено
41	Невс_146-2023-41	сосуда белоглиняного стенки с фр-т	керамика		1	подсыпка строительного мусора под мощением	1		фр-т	исключено
42	Невс_146-2023-42	сосуда красноглиняного миниатюрного с прозрачной бесцветной поливой внутри стенки с ручкой фр-т	керамика		1	подсыпка строительного мусора под мощением	1		фр-т	исключено
43	Невс_146-2023-43	бутылки прозрачного голубоватого стекла горла фр-т	стекло	Д=2	1	оторфованная гумус-ая супесь со щепой	1		фр-т	исключено
44	Невс_146-2023-44	пластины металлической с загнутым обломком (штыря / крючка ?) в отверстии с краю фр-т	металл	7 x 4,5 x 0,3	1	оторфованная гумус-ая супесь со щепой	1		фр-т	исключено
45	Невс_146-2023-45	пуговица зеленого пластика круглая плоская, рельефная снаружи, с 2-мя дырочками	пластмаса	Д=2,1	1	оторфованная гумус-ая супесь со щепой	1		фр-т	исключено
46	Невс_146-2023-46	чашки фарфоровой с белой поливой внутри и снаружи с синим кантом и красной тонкой полосой по краю венчика с ручкой фр-т	фарфор	Д=8	1	оторфованная гумус-ая супесь со щепой	1	склеено из 2-х фр-тов	фр-т	исключено
47	Невс_146-2023-47	ремня кожаного с круглым отверстием, овальными дырочками и следами отстрочки фр-т	кожа	22 x 6 x 0,3	1	оторфованная гумус-ая супесь со щепой	1		фр-т	исключено

48	Невс_146-2023-48	ремня кожаного со следами отстрочки фр-т	кожа	20 x 5,5 x 0,3	1	оторфованная гумус-ая супесь со щепой	1		фр-т	исключено
49	Невс_146-2023-49	ремня кожаного со следами отстрочки фр-т	кожа	21 x 5,5 x 0,3	1	оторфованная гумус-ая супесь со щепой	1		фр-т	исключено
50	Невс_146-2023-50	ремешка кожаного с неровными дырочками фр-т	кожа	31x 1,5 x 0,25	1	оторфованная гумус-ая супесь со щепой	1		фр-т	исключено
51	Невс_146-2023-51	ремешка кожаного с неровными дырочками и железным гвоздем в одной из них фр-т	кожа, металл	20 x 2 x 0,25	1	оторфованная гумус-ая супесь со щепой	1		фр-т	исключено
52	Невс_146-2023-52	ремешка кожаного узкого с неровными дырочками и железным гвоздиком в одной из них фр-т	кожа, металл	18 x 1 x 0,2	1	оторфованная гумус-ая супесь со щепой	1		фр-т	исключено
53	Невс_146-2023-53	ремня (подпруги ?) 6-тислоного со следами отстрочки , связанного на одном конце тонким ремешком фр-т	кожа	24,8 x 3 ; толщ=0,8-2,3	1	оторфованная гумус-ая супесь со щепой	1		фр-т	исключено
54	Невс_146-2023-54	подметки / стельки (?) кожаной с берестой, с вырезанным кругом, срединный фр-т	кожа, береста	18 x 8 x 0,5	1	оторфованная гумус-ая супесь со щепой	1	Д вырезанного круга==5	фр-т	исключено
55	Невс_146-2023-55	подметки / стельки (?) кожаной с берестой, с вырезанным кругом, носовой фр-т	кожа, береста	11,5 x 6 x 0,5	1	оторфованная гумус-ая супесь со щепой	1		фр-т	исключено
56	Невс_146-2023-56	башмака кожаного пяточная часть с берестой и следами отстрочки	кожа, береста	11 x 17 x 0,6	1	оторфованная гумус-ая супесь со щепой	1	Д вырезанного круга==5	фр-т	исключено
57	Невс_146-2023-57	башмака кожаного носовая часть с вырезанным кругом и следами отстрочки	кожа	19 x 13,5 x 0,3	1	оторфованная гумус-ая супесь со щепой	1	Д вырезанного круга==5	фр-т	исключено
58	Невс_146-2023-58	подметки кожаной с наборным каблуком, подбитым железными гвоздями фр-т	кожа, металл	24 x 8 x 0,2; выс.каб.=2,2	1	оторфованная гумус-ая супесь со щепой	1		фр-т	исключено
59	Невс_146-2023-59	подметка кожаная с наборным каблуком, подбитым железными гвоздями фрагментированная	кожа, металл	22,5 x 9 x 0,4; выс.каб=2,2	1	оторфованная гумус-ая супесь со щепой	1		фр-т	исключено
60	Невс_146-2023-60	подметок кожаных фр-ты	кожа		2	оторфованная гумус-ая супесь со щепой	1		фр-т	исключено
61	Невс_146-2023-61	обрезков кожаных бесформенных фр-ты	кожа		2	оторфованная гумус-ая супесь со щепой	1		фр-т	исключено
		Итого:			69	ед.				
		Оставлено на хранение:			0	ед.				

Приложение 4

**Схема расположения земельного участка на кадастровой карте
территории**

Схема земельного участка по объекту: "Реконструкция фонтана по адресу: внутригородское муниципальное образование Санкт-Петербурга муниципальный округ Смольнинское, Невский проспект, дом 146, сооружение 1" на публичной кадастровой карте РФ



N	Y	X
1	116834.3763	93545.49473
2	116830.8707	93540.48455
3	116829.2302	93538.14001
4	116828.2584	93538.14001
5	116812.2833	93548.97625
6	116812.3117	93550.38474
7	116821.1747	93554.63136
8	116820.618	93556.34746
9	116823.3971	93556.9473
10	116823.875	93555.12338
11	116829.3701	93556.23999
12	116829.3278	93556.48651
13	116827.0497	93556.0236
14	116826.8528	93557.10744
15	116830.1349	93557.69647
16	116830.3082	93556.68574
17	116830.3007	93556.68421
18	116830.3505	93556.43922
19	116831.7319	93556.71991
20	116831.6821	93556.96491
21	116831.4731	93557.33859
22	116832.3458	93557.82676
23	116832.711	93557.17397
24	116832.7893	93557.18989
25	116832.8391	93556.9449
26	116835.3985	93557.46497
27	116835.3487	93557.70996
28	116835.5462	93557.7134
29	116836.1501	93558.72875
30	116837.0096	93558.21756
31	116836.9028	93557.98326
32	116836.9443	93557.77908
33	116840.4158	93558.48448
34	116841.7222	93556.09981
35	116840.5948	93554.46817
36	116840.8005	93554.32605
37	116843.1107	93551.41476
38	116845.8362	93557.43111
39	116846.6782	93556.86639
40	116843.4362	93549.70994
41	116849.3671	93546.122
42	116849.3671	93546.122
43	116848.4793	93544.81273

Приложение 5

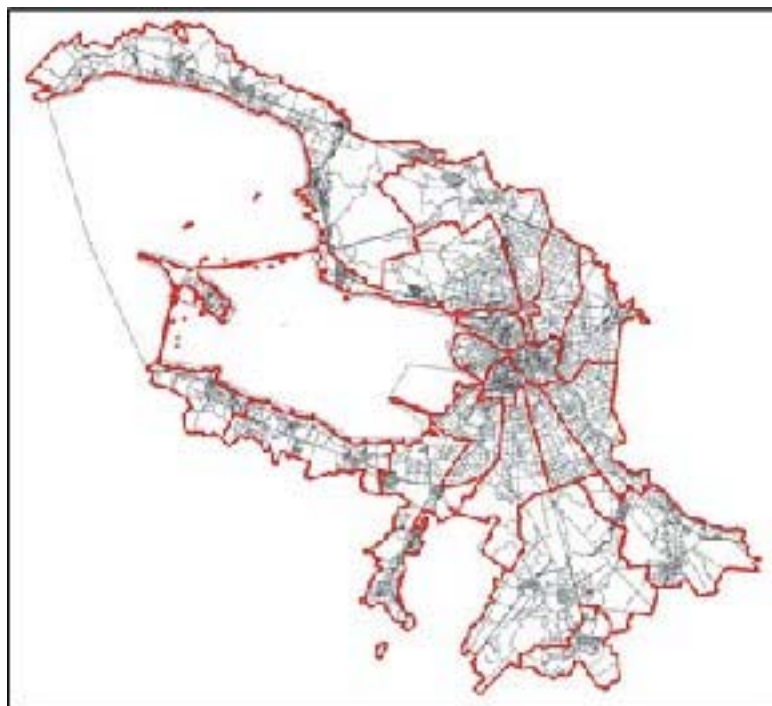
**Копия градостроительного плана земельного участка
№ РФ-78-1-40-000-2021-2472**

РФ-78-1-40-000-2021-2472

ГРАДОСТРОИТЕЛЬНЫЙ ПЛАН ЗЕМЕЛЬНОГО УЧАСТКА

по адресу:

Санкт-Петербург,
Невский проспект, участок 236, (во дворе дома 146, литера А по Невскому проспекту)
78:31:0001490:1219



Санкт-Петербург

2021

ГРАДОСТРОИТЕЛЬНЫЙ ПЛАН¹²¹ ЗЕМЕЛЬНОГО УЧАСТКА

№ РФ-78-1-40-000-2021-2472

Градостроительный план земельного участка подготовлен на основании заявления

ГУП "ВОДОКАНАЛ САНКТ-ПЕТЕРБУРГА" (регистрационный номер 01-21-54819/21 от 11.10.2021)

(реквизиты заявления правообладателя земельного участка, иного лица в случае, предусмотренном частью 1.1 статьи 57.3 Градостроительного кодекса Российской Федерации, с указанием ф.и.о. заявителя - физического лица, либо реквизиты заявления и наименование заявителя - юридического лица о выдаче градостроительного плана земельного участка)

Местонахождение земельного участка:

Санкт-Петербург,

Центральный район, муниципальный округ Смольнинское

Описание границ земельного участка (образуемого земельного участка):

См. Таблицу «Сведения о характерных точках границы земельного участка».

Кадастровый номер земельного участка (при наличии) или в случае, предусмотренном частью 1.1 статьи 57.3 Градостроительного кодекса Российской Федерации, условный номер образуемого земельного участка на основании утвержденных проекта межевания территории и (или) схемы расположения земельного участка или земельных участков на кадастровом плане территории:

78:31:0001490:1219

Площадь земельного участка:

26 +/- 2 кв. м

Информация о расположенных в границах земельного участка объектах капитального строительства

В границах земельного участка расположены объекты капитального строительства. Количество объектов 1 единиц(ы). Объекты отображаются на чертеже(ах) градостроительного плана под порядковыми номерами. Описание объектов капитального строительства приводится в подразделе 3.1 "Объекты капитального строительства" или подразделе 3.2 "Объекты, включенные в единый государственный реестр объектов культурного наследия (памятников истории и культуры) народов Российской Федерации" раздела 3.

Информация о границах зоны планируемого размещения объекта капитального строительства в соответствии с утвержденным проектом планировки территории (при наличии)

Проект планировки территории не утвержден.

Обозначение (номер) характерной точки	Перечень координат характерных точек в системе координат, используемой для ведения Единого государственного реестра недвижимости	
	X	Y
-	-	-

Реквизиты проекта планировки территории и (или) проекта межевания территории в случае, если земельный участок расположен в границах территории, в отношении которой утверждены проект планировки территории и (или) проект межевания территории

Проект планировки территории не утвержден.

(указывается в случае, если земельный участок расположен в границах территории в отношении которой утверждены проект планировки территории и (или) проект межевания территории)

Градостроительный план подготовлен

Комитетом по градостроительству и архитектуре,
Председатель Комитета -
главный архитектор
Санкт-Петербурга В.А.Григорьев

М.П.

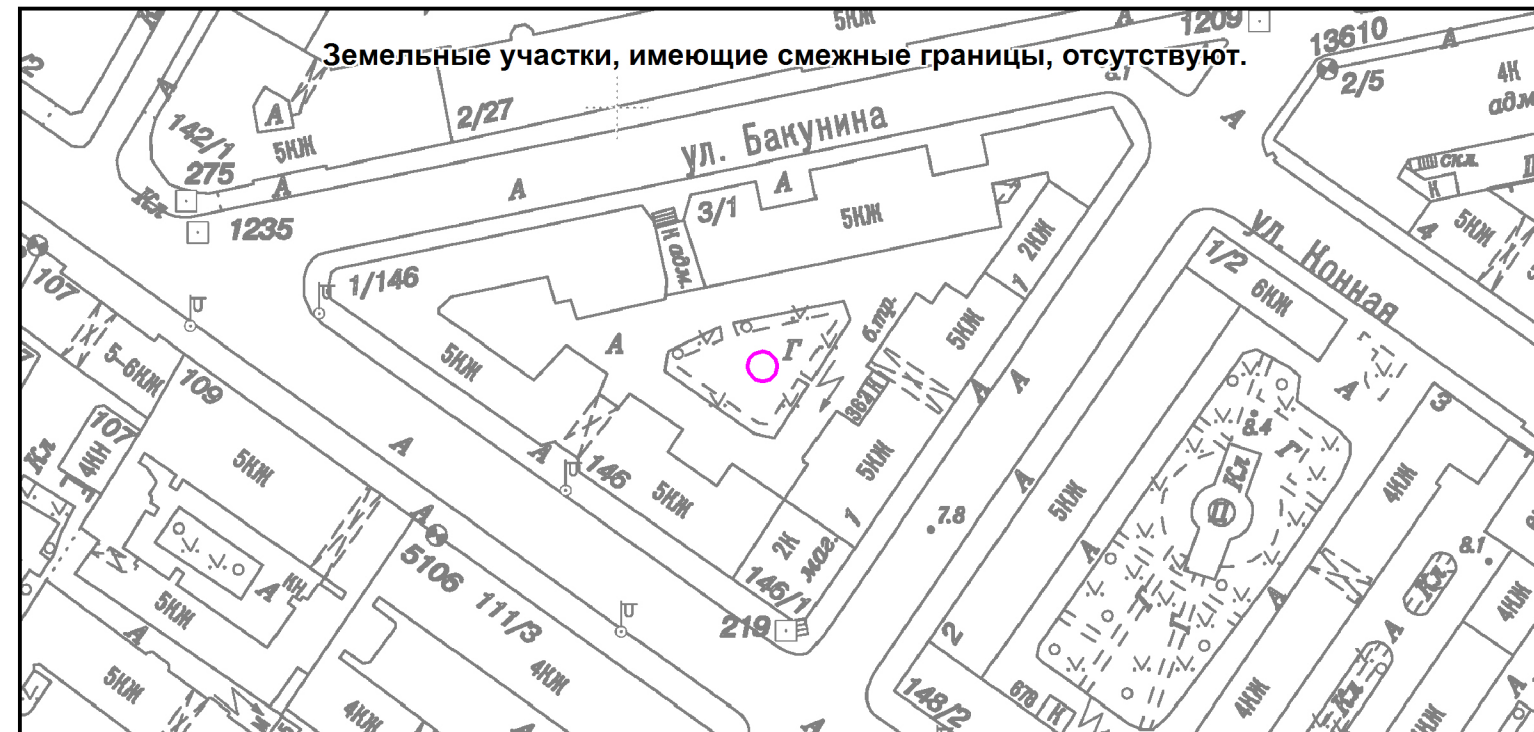
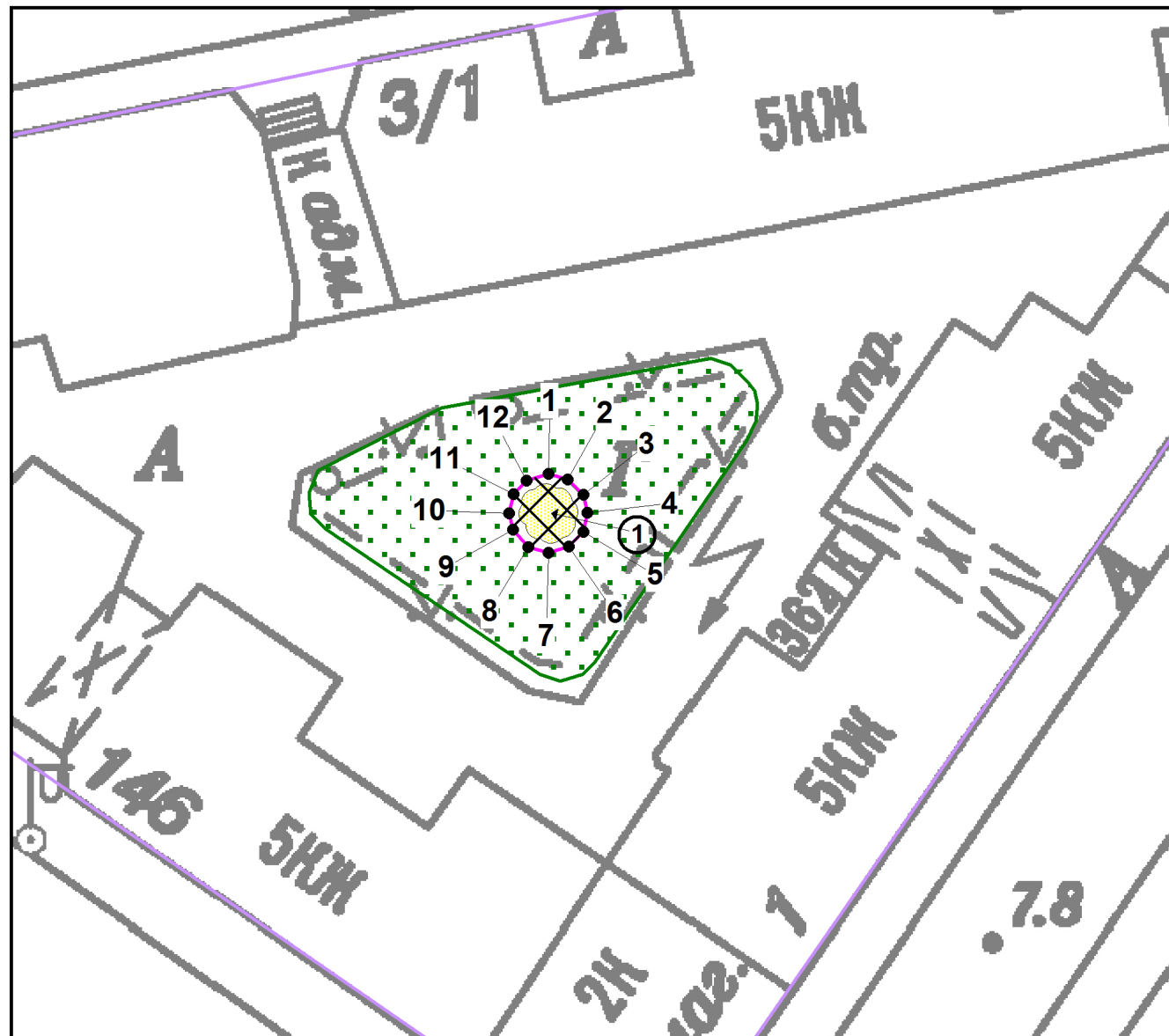
_____ /
(подпись)

/ В.А.Григорьев /
(расшифровка подписи)

Дата выдачи Соответствует дате регистрации
(ДД.ММ.ГГГГ)

1. Чертеж градостроительного плана земельного участка


Схема расположения земельного участка в окружении смежно расположенных земельных участков (ситуационный план), М 1:1500



В границах земельного участка могут находиться зарегистрированные в государственном кадастре недвижимости объекты капитального строительства без описания границ и объекты капитального строительства, не учтенные (или сведения о которых не получены в установленный срок) в государственном кадастре недвижимости на дату подготовки градостроительного плана земельного участка.





В границах участка могут находиться зоны с особыми условиями использования, не учтенные в государственном кадастре недвижимости на дату подготовки градостроительного плана земельного участка.

Элементы исторической планировочной структуры:

 - историческое межевание

Чертеж градостроительного плана земельного участка разработан на топографической основе, выполненной "Трест ГРИИ" в 2010 г., М 1:2000

Условные обозначения:

-  - границы земельного участка с кадастровым номером 78:31:0001490:1219
-  - границы, в пределах которых разрешается строительство, реконструкция объектов капитального строительства (при условии выполнения требований режима использования земель в границах единой зоны регулирования застройки и хозяйственной деятельности ОЗРЗ-1(31), после получения положительного заключения государственного органа охраны объектов культурного наследия) при выполнении требований к отступам стен зданий, строений, сооружений от границ земельного участка
-  - сооружение в границах участка
-  - территория зеленых насаждений общего пользования местного значения в соответствии с Законом Санкт-Петербурга от 08.10.2007 №430-85 "О зеленых насаждениях общего пользования" - "сквер б/н во дворе д. 146 по Невскому пр.."

Земельный участок полностью расположен в границах:

- зоны регулирования застройки и хозяйственной деятельности *
- территории предварительных археологических разведок ЗА 2
- территории исторического поселения (средовая зона 17.2)
- объединенной зоны охраны объектов культурного наследия исторически сложившихся центральных районов Санкт-Петербурга: единая зона регулирования застройки и хозяйственной деятельности объектов культурного наследия Санкт-Петербурга ОЗРЗ-1(31) **

(*) в соответствии с выпиской из ЕГРН об объекте недвижимости от 12.10.2021г. № КУВИ-002/2021-135557588

(**) в соответствии с ИСОГД

						РФ-78-1-40-000-2021-2472				
						Санкт-Петербург, Невский проспект, участок 236, (во дворе дома 146, литера А по Невскому проспекту)				
Изм.	Кол.уч.	Лист	№ док.	Подпись	Дата					
Спец.ОГП				Кравцова М.П.	20.10.2021	Градостроительный план земельного участка		Стадия	Лист	Листов
						Чертеж градостроительного плана М1:500		Комитет по градостроительству и архитектуре		
						1		1		

2. Информация о градостроительном регламенте либо требованиях к назначению, параметрам и размещению объекта капитального строительства на земельном участке, на который действие градостроительного регламента не распространяется или для которого градостроительный регламент не устанавливается

Земельный участок расположен в территориальной зоне ТЗЖДЗ - многофункциональная зона среднеэтажных и многоэтажных многоквартирных жилых домов, объектов общественно-деловой застройки, расположенных на территории исторически сложившихся районов Санкт-Петербурга (за исключением исторической застройки пригородов), с включением объектов инженерной инфраструктуры и в границах объединенной зоны охраны объектов культурного наследия.

Установлен градостроительный регламент (градостроительные регламенты применяются к правоотношениям, возникшим после вступления их в силу).

В границах одного земельного участка допускается с соблюдением градостроительных регламентов, строительных, экологических, санитарно-гигиенических, противопожарных и иных правил, нормативов размещение двух и более объектов капитального строительства с основными, условно разрешенными и вспомогательными видами использования.

В границах одного земельного участка, в составе одного объекта капитального строительства допускается с соблюдением градостроительных регламентов, строительных, экологических, санитарно-гигиенических, противопожарных и иных правил, нормативов размещение двух и более разрешенных видов использования (основных, условно разрешенных и вспомогательных).

Размещение объектов основных и условно разрешенных видов использования, в отношении которых устанавливаются санитарно-защитные зоны, допускается в соответствии с санитарно-эпидемиологическими правилами и нормативами.

Отнесение объектов, не перечисленных в классификаторе видов разрешенного использования земельных участков, утвержденном в соответствии с действующим законодательством, к объектам основных или условно разрешенных видов использования земельных участков, осуществляется Комиссией по землепользованию и застройке Санкт-Петербурга, созданной постановлением Правительства Санкт-Петербурга от 16.05.2006 №560 "О Комиссии по землепользованию и застройке Санкт-Петербурга".

Вестибюли метрополитена и киоски вентиляционных шахт метрополитена, а также диспетчерские (конечные) станции и отстойно-разворотные кольца пассажирского транспорта могут располагаться в любой территориальной зоне при условии соблюдения требований действующего законодательства к размещению таких объектов.

Использование видов разрешенного использования "железнодорожные пути" (код 7.1.1), "внеуличный транспорт" (код 7.6) и "улично-дорожная сеть" (код 12.0.1) допускается без отдельного указания в градостроительном регламенте соответствующей территориальной зоны, если иное не предусмотрено федеральным законодательством.

Строительство и реконструкция объектов капитального строительства в случаях, предусмотренных законодательством Российской Федерации о социальной защите инвалидов, без приспособления указанных объектов для беспрепятственного доступа к ним инвалидов и использования их инвалидами не допускаются, независимо от того, к какому виду разрешенного использования относятся такие объекты.

Жилые дома размещаются на земельных участках с видами разрешенного использования "малоэтажная многоквартирная жилая застройка" (код 2.1.1), "среднеэтажная жилая застройка" (код 2.5), "многоэтажная жилая застройка (высотная застройка)" (код 2.6) при возможности их обеспечения объектами обслуживания жилой застройки с кодами 3.4.1 (поликлиники) и 3.5.1 (детские сады, школы).

Размещение объектов обслуживания жилой застройки нежилого назначения во встроенных, пристроенных и встроенно-пристроенных помещениях многоквартирного дома допускается только в случае, если указанные объекты имеют обособленный вход для посетителей, подъезд и места для стоянки (размещения) индивидуального автотранспорта и при условии соблюдения строительных, экологических, санитарно-гигиенических,

противопожарных и иных правил, нормативов.¹²⁵

Общая площадь встроенных, пристроенных и встроенно-пристроенных помещений многоквартирного дома, занимаемых объектами обслуживания жилой застройки нежилого назначения, за исключением площади машино-мест, не может превышать 15% от общей площади помещений соответствующих многоквартирных домов, относящихся к виду разрешенного использования "малоэтажная многоквартирная жилая застройка" (код 2.1.1).

Общая площадь встроенных, пристроенных и встроенно-пристроенных помещений многоквартирного дома, занимаемых объектами обслуживания жилой застройки нежилого назначения, за исключением площади машино-мест, не может превышать 20% от общей площади помещений соответствующих многоквартирных домов, относящихся к виду разрешенного использования "среднеэтажная жилая застройка" (код 2.5).

Общая площадь встроенных, пристроенных и встроенно-пристроенных помещений многоквартирного дома, занимаемых объектами обслуживания жилой застройки нежилого назначения, за исключением площади машино-мест, не может превышать 15% от общей площади помещений соответствующих многоквартирных домов, относящихся к виду разрешенного использования "многоэтажная жилая застройка (высотная застройка)" (код 2.6).

Помещения при квартирах или индивидуальных жилых домах, рассчитанные на индивидуальную трудовую деятельность, допускаются при соблюдении действующих нормативов.

Размещение во встроенных, пристроенных и встроенно-пристроенных помещениях многоквартирного дома объектов обслуживания жилой застройки с кодом 3.5.1 (детских садов) допускается только в случае, если указанные объекты обеспечены необходимой в соответствии с Правилами долей озеленения, а также детскими (игровыми) и хозяйственной площадками, для которых могут быть образованы или использованы отдельные земельные участки в пределах квартала.

Площадь детских (игровых) и хозяйственной площадок для объектов обслуживания жилой застройки с кодом 3.5.1 (детских садов), размещаемых во встроенных, пристроенных и встроенно-пристроенных помещениях многоквартирного дома, определяется исходя из вместимости: не менее 24 кв. м на 1 место.

Детские (игровые) площадки допускается размещать за пределами земельного участка, на котором размещен многоквартирный дом со встроенными, пристроенными и встроенно-пристроенными помещениями объекта обслуживания жилой застройки с кодом 3.5.1 (детского сада) в границах квартала, но на расстоянии не более 300 м от указанного объекта обслуживания жилой застройки, если в соответствии с документацией по планировке территории в границах квартала предусмотрена организация детской (игровой) площадки в границах образуемого земельного участка для размещения зеленых насаждений в соответствии с пунктом 1.9.9 раздела 1 Приложения №8 к Правилам. При этом площадь детской (игровой) площадки не должна превышать 20% площади образуемого земельного участка для размещения зеленых насаждений.

Гостиницы, в которых более 10% номеров/апартаментов имеют зоны, предназначенные для приготовления пищи, соответствующие СП 54.13330.2016 "СНиП 31-01-2003 "Здания жилые многоквартирные", размещаются на земельных участках в границах соответствующих территориальных зон, градостроительными регламентами которых предусмотрен вид разрешенного использования "гостиничное обслуживание" (код 4.7), при возможности их обеспечения объектами обслуживания жилой застройки с кодами 3.4.1 (поликлиники) и 3.5.1 (детские сады, школы), в соответствии с требованиями, установленными Правилами к размещению объектов, относящихся соответственно к видам разрешенного использования "малоэтажная многоквартирная жилая застройка" (код 2.1.1), "среднеэтажная жилая застройка" (код 2.5), "многоэтажная жилая застройка (высотная застройка)" (код 2.6), а также иными требованиями к размещению объектов жилой застройки в соответствии с действующим законодательством.

Возможность обеспечения объектами обслуживания жилой застройки подтверждается наличием одного из следующих документов:

утвержденной документации по планировке территории, в составе которой предусмотрено

размещение объектов обслуживания жилой застройки с кодами 3.4.1 и 3.5.1 при условии, что данные объекты включены в Адресную инвестиционную программу либо создание указанных объектов подтверждается документом, из которого следуют обязательства физических или юридических лиц по созданию таких объектов;

утвержденной Адресной инвестиционной программы, предусматривающей размещение объектов обслуживания, жилой застройки с кодами 3.4.1 и 3.5.1;

документа, подтверждающего обязательства физического или юридического лица по созданию объектов обслуживания жилой застройки с кодами 3.4.1 и 3.5.1;

Выдача разрешения на строительство объектов капитального строительства в сфере жилищного строительства осуществляется при наличии решения о согласовании архитектурно-градостроительного облика объекта, предоставленного в порядке, установленном законом Санкт-Петербурга.

Выдача разрешения на строительство объектов капитального строительства в сфере строительства объектов капитального строительства нежилого назначения осуществляется при наличии решения о согласовании архитектурно-градостроительного облика объекта, предоставленного в порядке, установленном законом Санкт-Петербурга.

В случае если земельный участок и объект капитального строительства расположены в границах зон с особыми условиями использования территорий и иных зон, установленных в соответствии с законодательством Российской Федерации, правовой режим использования и застройки указанного земельного участка определяется градостроительными регламентами и совокупностью ограничений, установленных в соответствии с законодательством Российской Федерации.

Если установленные в порядке, предусмотренном действующим законодательством, ограничения относятся к одному и тому же параметру (требованию), применению подлежат более строгие ограничения.

Земельные участки или объекты капитального строительства, виды разрешенного использования, предельные (минимальные и (или) максимальные) размеры и предельные параметры которых не соответствуют градостроительному регламенту, могут использоваться без установления срока приведения их в соответствие с градостроительным регламентом, за исключением случаев, если использование таких земельных участков и объектов капитального строительства опасно для жизни или здоровья человека, для окружающей среды, объектов культурного наследия.

Реконструкция указанных в предыдущем абзаце объектов капитального строительства может осуществляться только путем приведения таких объектов в соответствие с градостроительным регламентом или путем уменьшения их несоответствия предельным параметрам разрешенного строительства, реконструкции. Изменение видов разрешенного использования указанных земельных участков и объектов капитального строительства может осуществляться путем приведения их в соответствие с видами разрешенного использования земельных участков и объектов капитального строительства, установленными градостроительным регламентом.

Требования по использованию земель при осуществлении градостроительной, хозяйственной и иной деятельности в объединенных зонах охраны объектов культурного наследия, расположенных на территории Санкт-Петербурга, определяются Режимami использования земель в границах объединенных зон охраны объектов культурного наследия, расположенных на территории Санкт-Петербурга, установленных Законом Санкт-Петербурга от 24.12.2008 №820-7 "О границах объединенных зон охраны объектов культурного наследия, расположенных на территории Санкт-Петербурга, режимах использования земель и требованиях к градостроительным регламентам в границах указанных зон".

Значения параметров, установленные Режимami использования земель в границах объединенных зон охраны объектов культурного наследия, расположенных на территории Санкт-Петербурга, поглощают значения параметров, установленные градостроительным регламентом.

Если установленные в порядке, предусмотренном действующим законодательством, ограничения относятся к одному и тому же параметру (требованию), применению подлежат

более строгие ограничения.

В границах объединенных зон охраны объектов культурного наследия, расположенных на территории Санкт-Петербурга, не допускается размещение объектов капитального строительства, если это противоречит требованиям, установленным Режимами использования земель в границах объединенных зон охраны объектов культурного наследия, расположенных на территории Санкт-Петербурга.

Соответствие размещаемого объекта требованиям Режимов использования земель в границах объединенных зон охраны объектов культурного наследия, расположенных на территории Санкт-Петербурга, определяется уполномоченным государственным органом охраны объектов культурного наследия при выдаче заключения.

В случае если проекты планировки территории, а равно проекты планировки с проектами межевания территории в границах объединенных зон охраны объектов культурного наследия, расположенных на территории Санкт-Петербурга, утвержденные до вступления в силу Правил (изменений в Правила), противоречат установленным в Правилах предельным параметрам разрешенного строительства, реконструкции объектов капитального строительства, в отношении которых Законом о зонах охраны установлены требования к градостроительным регламентам, и(или) режимам использования земель в границах территорий указанных зон, применяются Правила.

В случае если проекты планировки территории, а равно проекты планировки с проектами межевания территории в границах объединенных зон охраны объектов культурного наследия, расположенных на территории Санкт-Петербурга, утвержденные до вступления в силу Правил (изменений в Правила), соответствуют установленным в Правилах предельным параметрам разрешенного строительства, реконструкции объектов капитального строительства, в отношении которых Законом о зонах охраны установлены требования к градостроительным регламентам, а также режимам использования земель в границах территорий указанных зон, указанные проекты планировки территории, а равно проекты планировки с проектами межевания территории применяются в соответствии с пунктом 4.5 Приложения №1 к Правилам.

При этом в случае несоответствия проектов планировки территории, а равно проектов планировки с проектами межевания, указанных в абзаце третьем настоящего пункта, Правилам в части видов разрешенного использования земельных участков и объектов капитального строительства, предельных размеров земельных участков, предельных параметров разрешенного строительства, реконструкции объектов капитального строительства, установленных в Правилах, в отношении которых Законом о зонах охраны не установлены требования к градостроительным регламентам, указанные проекты планировки территории, а равно проекты планировки с проектами межевания территории применяются в соответствии с пунктом 4.5 Приложения №1 к Правилам.

Утвержденные до вступления в силу Правил (изменений в Правила) проекты планировки территории, а равно проекты планировки с проектами межевания территории в границах территорий, в которых предусматривается осуществление комплексного развития территории в соответствии с приложением №6 к Правилам, признаются недействующими, за исключением случаев, предусмотренных в следующем абзаце, и не учитываются при подготовке документации по планировке территории в целях комплексного развития территории, осуществляемого в соответствии с Градостроительным кодексом Российской Федерации.

Разрешения на строительство, выданные до вступления в силу Правил (изменений в Правила), действуют в период срока, указанного в разрешениях на строительство, а также в случае продления сроков их действия или переоформления переуступки прав на строительство иным лицам в соответствии с действующим законодательством вплоть до их изменения, истечения сроков их действия или наступления иных обстоятельств, прекращающих их действие.

Со дня утверждения документации по планировке территории в целях комплексного развития территории ранее утвержденная документация по планировке территории признается утратившей силу.

Разрешения на условно разрешенный вид использования и разрешения на отклонение от

предельных параметров, выданные до вступления¹²⁸ в силу Правил (изменений в Правила), действуют пять лет и не подлежат продлению за исключением случаев, когда разрешения на условно разрешенный вид использования, разрешения на отклонение от предельных параметров учтены в параметрах застройки территории в составе утвержденных и действующих проектов планировки территории, а равно проектов планировки с проектами межевания территории, если в соответствии с разрешением на условно разрешенный вид использования был утвержден акт о выборе земельного участка до 01.03.2015 в пределах срока его действия, а также случаев, когда указанные разрешения учтены в период срока их действия при выдаче разрешения на строительство. В случае если указанные разрешения учтены в период срока их действия при выдаче разрешения на строительство, такие разрешения действуют в пределах срока действия разрешения на строительство.

Информация о градостроительном регламенте, содержащаяся в градостроительном плане земельного участка, применяется, если иные требования к градостроительному регламенту не установлены приказом Министерства культуры РФ от 30.10.2020 № 1295 «Об утверждении предмета охраны, границ территории и требований к градостроительным регламентам в границах территории исторического поселения федерального значения город Санкт-Петербург».

Соблюдение требований градостроительного регламента в части обеспечения жилых домов, размещаемых на земельных участках с видами разрешенного использования «малоэтажная многоквартирная жилая застройка» (код 2.1.1), «среднеэтажная жилая застройка» (код 2.5), «многоэтажная жилая застройка (высотная застройка)» (код 2.6), а также гостиниц, в которых более 10% номеров/апартаментов имеют зоны, предназначенные для приготовления пищи, соответствующие СП 54.13330.2016 «СНиП 31-01-2003 Здания жилые многоквартирные», объектами обслуживания жилой застройки с кодами 3.4.1 (поликлиники) и 3.5.1 (детские сады, школы), определяется Градостроительной комиссией Санкт-Петербурга в соответствии с постановлением Правительства Санкт-Петербурга от 24.05.2021 №314.

2.1. Реквизиты акта органа государственной власти субъекта Российской Федерации, органа местного самоуправления, содержащего градостроительный регламент либо реквизиты акта федерального органа государственной власти, органа государственной власти субъекта Российской Федерации, органа местного самоуправления, иной организации, определяющего в соответствии с федеральными законами порядок использования земельного участка, на который действие градостроительного регламента не распространяется или для которого градостроительный регламент не устанавливается

Постановление Правительства Санкт-Петербурга от 21.06.2016 №524 «О правилах землепользования и застройки Санкт-Петербурга» (везде и далее - Правила).

2.2. Информация о видах разрешенного использования земельного участка

<i>Код</i>	<i>Вид использования</i>
ОСНОВНЫЕ ВИДЫ РАЗРЕШЕННОГО ИСПОЛЬЗОВАНИЯ ЗЕМЕЛЬНОГО УЧАСТКА	
2.5	Среднеэтажная жилая застройка
2.6	Многоэтажная жилая застройка (высотная застройка)
2.7.1	Хранение автотранспорта<*>
3.1.1	Предоставление коммунальных услуг
3.1.2	Административные здания организаций, обеспечивающих предоставление коммунальных услуг
3.2.1	Дома социального обслуживания<*> <***>
3.2.2	Оказание социальной помощи населению<*> <***>
3.2.3	Оказание услуг связи<*> <***>

3.2.4	Общежития<*>
3.3	Бытовое обслуживание<*> <***>
3.4.1	Амбулаторно-поликлиническое обслуживание
3.4.2	Стационарное медицинское обслуживание<*>
3.5.1	Дошкольное, начальное и среднее общее образование
3.5.2	Среднее и высшее профессиональное образование<*> <***>
3.6.1	Объекты культурно-досуговой деятельности<*> <***>
3.7.1	Осуществление религиозных обрядов<*> <***>
3.7.2	Религиозное управление и образование<*> <***>
3.8.1	Государственное управление
3.8.2	Представительская деятельность
3.9.2	Проведение научных исследований
3.9.3	Проведение научных испытаний
3.10.1	Амбулаторное ветеринарное обслуживание<*> <***>
4.1	Деловое управление<***>
4.3	Рынки<*> <***>
4.4	Магазины<*>
4.5	Банковская и страховая деятельность<*> <***>
4.6	Общественное питание<*> <***>
4.7	Гостиничное обслуживание<*>
4.9	Служебные гаражи
5.1.1	Обеспечение спортивно-зрелищных мероприятий<***>
5.1.2	Обеспечение занятий спортом в помещениях<***>
5.1.3	Площадки для занятий спортом<***>
5.1.4	Оборудованные площадки для занятий спортом<***>
6.8	Связь<*> <***>
7.6	Внеуличный транспорт
8.3	Обеспечение внутреннего правопорядка
12.0.1	Улично-дорожная сеть
12.0.2	Благоустройство территории
УСЛОВНО РАЗРЕШЕННЫЕ ВИДЫ ИСПОЛЬЗОВАНИЯ ЗЕМЕЛЬНОГО УЧАСТКА	
4.9.1.1	Заправка транспортных средств<*>
4.9.1.2	Обеспечение дорожного отдыха<*>
4.9.1.3	Автомобильные мойки<*>
4.9.1.4	Ремонт автомобилей<*>
7.2.2	Обслуживание перевозок пассажиров<*>
7.2.3	Стоянки транспорта общего пользования<*>

<*> могут размещаться только на земельных участках, примыкающих к красным линиям и (или) улицам, дорогам, площадям, проездам, набережным, бульварам, за исключением внутриквартальных проездов, при отсутствии норм законодательства, запрещающих их размещение.

<***> относятся к основным видам разрешенного использования при условии, что общая площадь объектов указанных видов использования на соответствующих земельных участках не превышает 5000 кв. м. В случае если общая площадь объектов указанных видов использования на соответствующих земельных участках превышает 5000 кв. м, то вид

разрешенного использования относятся к условно разрешенным видам использования.

Использование земельного участка и (или) объекта капитального строительства с условно разрешенным видом использования допускается после предоставления разрешения на условно разрешенный вид использования земельного участка или объекта капитального строительства в порядке, предусмотренном статьей 39 Градостроительного кодекса Российской Федерации, с учетом законодательства Санкт-Петербурга.

Часть площади земельного участка, занимаемая объектами с условно разрешенными видами использования, с относящимся к ним озеленением, местами для стоянки (размещения) индивидуального автотранспорта, иными параметрами разрешенного строительства, необходимыми в соответствии с действующим законодательством элементами инженерного обеспечения и благоустройства, не должна превышать 50% от общей площади соответствующего земельного участка.

Суммарная площадь частей земельных участков, занимаемых объектами с условно разрешенными видами использования, не должна превышать 50% от общей площади соответствующей территориальной зоны.

В случае если на земельном участке размещаются объекты капитального строительства с условно разрешенным и основным видами разрешенного использования, расчет предельных параметров разрешенного строительства, реконструкции объектов капитального строительства для объекта капитального строительства с основным видом разрешенного использования осуществляется применительно к части земельного участка, занимаемой таким объектом капитального строительства.

При обосновании размещения объектов с условно разрешенным видом использования в составе утвержденной документации по планировке территории, такие объекты с относящимся к ним озеленением, местами для стоянки (размещения) индивидуального автотранспорта, иными параметрами разрешенного строительства, необходимыми в соответствии с действующим законодательством элементами инженерного обеспечения и благоустройства могут быть размещены на 100 % площади соответствующего земельного участка при соблюдении абзаца третьего настоящего пункта.

Использование земельного участка или объекта капитального строительства осуществляется без разрешения на условно разрешенный вид использования земельного участка или объекта капитального строительства в случае, если:

условно разрешенный вид использования земельного участка учтен в составе документации по планировке территории и на момент ее утверждения в соответствии с градостроительным регламентом соответствующей территориальной зоны являлся основным видом разрешенного использования;

на земельном участке расположен объект капитального строительства и на дату выдачи разрешения на строительство указанного объекта градостроительным регламентом соответствующей территориальной зоны вид разрешенного использования такого объекта относился к основным видам разрешенного использования.

ВСПОМОГАТЕЛЬНЫЕ ВИДЫ РАЗРЕШЕННОГО ИСПОЛЬЗОВАНИЯ ЗЕМЕЛЬНОГО УЧАСТКА:

1. Дополнительно по отношению к основным видам разрешенного использования и условно разрешенным видам использования земельных участков и объектов капитального строительства и только совместно с ними могут применяться вспомогательные виды разрешенного использования, в случае, если объекты, относящиеся к вспомогательным видам разрешенного использования, связаны, в том числе технологически, с объектами, относящимися к основным и(или) условно разрешенным видам использования, и обеспечивают использование объектов, относящихся к основным и(или) условно разрешенным видам использования.

Вспомогательные виды разрешенного использования выбираются при соблюдении

строительных, экологических, санитарно-гигиенических, противопожарных и иных правил, нормативов из числа:

основных видов разрешенного использования, установленных градостроительным регламентом соответствующей территориальной зоны, в случае, если площадь помещений зданий, строений и сооружений, занимаемых объектами вспомогательных видов разрешенного использования, не превышает 700 кв. м;

условно разрешенных видов использования, установленных градостроительным регламентом соответствующей территориальной зоны (за исключением видов разрешенного использования, предусмотренных кодами 2.1, 2.1.1, 2.2, 2.3, 2.5, 2.6), при соблюдении одного из следующих условий:

1.1. Суммарная доля площади помещений зданий, строений и сооружений, занимаемых объектами вспомогательных видов разрешенного использования, расположенных на одном земельном участке, не должна превышать 30% общей площади помещений зданий, строений и сооружений на данном земельном участке, включая подземную часть, за исключением случаев, предусмотренных в пункте 2 настоящего раздела.

1.2. Часть площади земельного участка, занимаемая отдельно стоящими объектами вспомогательных видов разрешенного использования, с относящимся к ним озеленением, местами для стоянки (размещения) индивидуального автотранспорта, иными параметрами разрешенного строительства, необходимыми в соответствии с действующим законодательством элементами инженерного обеспечения и благоустройства, не должна превышать 15% общей площади соответствующего земельного участка, за исключением случаев, предусмотренных в пункте 2 настоящего раздела.

Для видов объектов, относящихся к видам разрешенного использования "обеспечение спортивно-зрелищных мероприятий" (код 5.1.1), "обеспечение занятий спортом в помещениях" (код 5.1.2), "площадки для занятий спортом" (код 5.1.3), "оборудованные площадки для занятий спортом" (код 5.1.4), "водный спорт" (код 5.1.5), "авиационный спорт" (код 5.1.6), "спортивные базы" (код 5.1.7), указанный показатель не должен превышать 10% от общей площади земельного участка.

2. В границах территориальных зон Т1Ж1, Т1Ж2-1, Т1Ж2-2 для видов разрешенного использования "для индивидуального жилищного строительства" (код 2.1) и "ведение садоводства" (код 13.2) вспомогательные виды разрешенного использования из числа условно разрешенных видов использования, установленных градостроительными регламентами указанных территориальных зон, могут применяться при соблюдении следующих условий:

2.1. Суммарная доля площади помещений зданий, строений и сооружений, занимаемых объектами вспомогательных видов разрешенного использования, расположенных на одном земельном участке, не должна превышать 40% общей площади помещений зданий, строений и сооружений на данном земельном участке, включая подземную часть.

2.2. Часть площади земельного участка, занимаемая объектами вспомогательных видов разрешенного использования, не должна превышать 35% общей площади соответствующего земельного участка, а также относящимся к ним озеленением, местами для стоянки (размещения) индивидуального автотранспорта, иными необходимыми в соответствии с действующим законодательством элементами инженерно-технического обеспечения и благоустройства.

3. Соблюдение условий, предусмотренных в пунктах 1 и 2 настоящего раздела, в случае размещения объектов основных и(или) условно разрешенных видов использования одновременно с вспомогательными видами разрешенного использования должно быть подтверждено в составе проектной документации.

Соблюдение условий, предусмотренных в пунктах 1 и 2 настоящего раздела, в иных случаях обеспечивается лицом, осуществляющим строительство.

4. Расчет озеленения земельного участка в целях размещения объектов вспомогательных видов разрешенного использования осуществляется в соответствии с пунктом 1.9.7 раздела 1 Приложения №8 к Правилам.

2.3. Предельные (минимальные и (или) максимальные) размеры земельного участка и предельные параметры разрешенного строительства, реконструкции объекта капитального строительства, установленные градостроительным регламентом для территориальной зоны, в которой расположен земельный участок:

Предельные (минимальные и (или) максимальные) размеры земельных участков, в том числе их площадь			Минимальные отступы от границ земельного участка в целях определения мест допустимого размещения зданий, строений, сооружений, за пределами которых запрещено строительство зданий, строений, сооружений	Предельное количество этажей и (или) предельная высота зданий, строений, сооружений	Максимальный процент застройки в границах земельного участка, определяемый как отношение суммарной площади земельного участка, которая может быть застроена, ко всей площади земельного участка	Требования к архитектурным решениям объектов капитального строительства, расположенным в границах территории исторического поселения федерального или регионального значения	Иные показатели
1	2	3	4	5	6	7	8
Длина, м	Ширина, м	Площадь, м ² или га					
Без ограничений, см. п.1, п.14 настоящего подраздела	Без ограничений, см. п.1, п.14 настоящего подраздела	См. п.1, п.14 настоящего подраздела	См. п.3 настоящего подраздела	См. п.5, п.6 настоящего подраздела	Без ограничений, см. п.1, п.14 настоящего подраздела	-	См. п.2, п.4, п.7-п.13 настоящего подраздела

1. Минимальная площадь земельных участков устанавливается в соответствии с пунктом 1.4.1 - 1.4.4 раздела 1 Приложения №8 к Правилам.

2. Коэффициент использования территории не устанавливается.

3. Минимальные отступы зданий, строений, сооружений от границ земельных участков:

а) стен зданий, строений, сооружений без окон и иных светопрозрачных конструкций, обеспечивающих соблюдение санитарных требований, дверных и иных проемов, - 0 м;

б) стен зданий, строений, сооружений с окнами, иными светопрозрачными конструкциями, обеспечивающими соблюдение санитарных требований:

по границам смежных земельных участков или по границам территорий, на которых земельные участки не образованы, не менее 10 м;

в случае если земельный участок является смежным с территориями (земельными участками), расположенными в границах территориальных зон, градостроительными регламентами которых не установлены виды разрешенного использования, предусматривающие размещение объектов капитального строительства, и(или) смежным с территориями объектов культурного наследия (памятников и ансамблей), включенных в единый государственный реестр объектов культурного наследия (памятников истории и культуры) народов Российской Федерации, минимальный отступ от границ такого земельного участка не менее 3 м;

в) стен зданий, строений и сооружений по границам земельных участков, совпадающим с улицами и проездами и(или) красными линиями указанных улиц и проездов, - 0 м;

минимальные отступы зданий, строений, сооружений от границ земельных участков для объектов, относящихся к виду разрешенного использования «дошкольное, начальное и среднее общее образование» (код 3.5.1), устанавливается в соответствии с пунктами 1.6.1 - 1.6.6 раздела 1 Приложения №8 к Правилам;

Минимальные отступы зданий, строений и сооружений от границ земельных участков не устанавливаются в отношении зданий, строений, сооружений, формирующих уличный фронт, а также при реконструкции и восстановлении исторических зданий.

4. Максимальные выступы за красную линию частей зданий, строений:

1,5 м для устройства крылец и прямков;

2,5 м для устройства эркеров с отметки не менее 4 м от отметки поверхности земли (суммарная ширина эркеров не должна превышать 30% протяженности фасада).

5. Максимальное количество этажей надземной части зданий, строений, сооружений на земельном участке не устанавливается.

6. Максимальная высота зданий, строений, сооружений на территории земельных участков - в соответствии со схемой Приложения 2 к Режимам.

Максимальная высота зданий, строений, сооружений – 20/24(32)/24(27):

20 – высота уличного фронта до венчающего карниза;

24 – высота ул. фронта до конька (плоской кровли);

(32) – высота ул. фронта до наивысшей точки (с учетом акцента);

24 – высота внутриквартальной застройки;

(27) – высота внутриквартальной застройки до наивысшей точки (с учетом акцента).

7. Максимальная общая площадь объектов капитального строительства нежилого назначения на земельных участках не устанавливается. Общая площадь объектов капитального строительства нежилого назначения, относящихся к условно разрешенным видам использования, устанавливается в разрешении на условно разрешенный вид использования, выдаваемом в порядке, установленном действующим законодательством.

8. Максимальный класс опасности (в соответствии с санитарно-эпидемиологическими правилами) объектов капитального строительства, размещаемых на территории земельных участков, - IV (за исключением случаев реконструкции объектов, имеющих больший класс опасности (в соответствии с санитарно-эпидемиологическими правилами)).

9. Минимальная площадь озеленения:

минимальная площадь озеленения земельных участков с видами разрешенного использования «среднеэтажная жилая застройка» (код 2.5), «многоэтажная жилая застройка (высотная застройка)» (код 2.6), «гостиничное обслуживание» (код 4.7) устанавливается в соответствии с пунктами 1.9.1 - 1.9.10 раздела 1 Приложения №8 к Правилам;

минимальная площадь озеленения земельных участков с иными видами разрешенного использования не устанавливается. При этом обязательно сохранение существующих озелененных территорий либо проведение компенсационного озеленения;

минимальная доля озеленения земельных участков не устанавливается при реконструкции и восстановлении исторических зданий, а также при реконструкции иных зданий с увеличением общей площади здания не более чем на 30% и в случаях, указанных в таблице 1.1 раздела 1 Приложения №8 к Правилам.

10. Минимальное количество мест для стоянки (размещения) индивидуального автотранспорта в границах земельного участка определяется в соответствии с пунктами 1.10.1 - 1.10.9 раздела 1 Приложения №8 к Правилам.

Минимальное количество мест для стоянки (размещения) индивидуального автотранспорта в границах земельного участка не устанавливается при реконструкции и восстановлении исторических зданий, а также при реконструкции иных зданий с увеличением общей площади здания не более чем на 30% и в случаях, указанных в таблице 2.1 раздела 1 Приложения №8 к Правилам.

11. Минимальное количество мест на ¹³⁴погрузо-разгрузочных площадках на земельном участке устанавливается в соответствии с пунктами 1.11.1 - 1.11.3 раздела 1 Приложения №8 к Правилам.

12. Минимальное количество мест для хранения велосипедного транспорта на земельном участке устанавливается в соответствии с пунктами 1.13.1 - 1.13.7 раздела 1 Приложения №8 к Правилам.

13. Предельная категория объектов, оказывающих негативное воздействие на окружающую среду (в соответствии с Федеральным законом "Об охране окружающей среды"), размещаемых на земельных участках, - III.

14. Максимальный размер земельных участков, в том числе их площадь, и максимальный процент застройки в границах земельного участка не подлежит установлению.

В соответствии с Приложением 1 к режимам Закона Санкт-Петербурга от 24.12.2008 №820-7 "О границах объединенных зон охраны объектов культурного наследия, расположенных на территории Санкт-Петербурга, режимах использования земель и требованиях к градостроительным регламентам в границах указанных зон" в границах земельного участка и в непосредственной близости от него расположены следующие ценные элементы планировочной структуры: историческое межевание. Охраняется структурное деление квартала и частей как основа объемно-пространственного решения, ценных средовых характеристик.

2.4. Требования к назначению, параметрам и размещению объекта капитального строительства на земельном участке, на который действие градостроительного регламента не распространяется или для которого градостроительный регламент не устанавливается (за исключением случая, предусмотренного пунктом 7.1 части 3 статьи 57.3 Градостроительного кодекса Российской Федерации):

		Требования к использованию земельного участка	Требования к параметрам объекта капитального строительства			Требования к размещению объектов капитального строительства	
			Предельное количество этажей и (или) предельная высота зданий, строений, сооружений	Максимальный процент застройки в границах земельного участка, определяемый как отношение суммарной площади земельного участка, которая может быть застроена, ко всей площади земельного участка	Иные требования к параметрам объекта капитального строительства	Минимальные отступы от границ земельного участка в целях определения мест допустимого размещения зданий, строений, сооружений, за пределами которых запрещено строительство зданий, строений, сооружений	Иные требования к размещению объектов капитального строительства
1	2	3	4	5	6	7	8
Причины отнесения земельного участка к виду земельного участка, на который действие градостроительного регламента не распространяется или для которого градостроительный регламент не устанавливается	Реквизиты акта, регулирующего использование земельного участка						
-	-	-	-	-	-	-	-

2.5. Предельные параметры разрешенного строительства, реконструкции объекта капитального строительства, установленные положением об особо охраняемых природных территориях, в случае выдачи градостроительного плана земельного участка в отношении земельного участка, расположенного в границах особо охраняемой природной территории:

Причины отнесения земельного участка к виду земельного участка для которого градостроительный регламент не устанавливается	Реквизиты Положения об особо охраняемой природной территории	Реквизиты утвержденной документации по планировке территории	Зонирование особо охраняемой природной территории (да/нет)							
			Функциональная зона	Виды разрешенного использования земельного участка		Требования к параметрам объекта капитального строительства			Требования к размещению объектов капитального строительства	
				Основные виды разрешенного использования	Вспомогательные виды разрешенного использования	Предельное количество этажей и (или) предельная высота зданий, строений, сооружений	Максимальный процент застройки в границах земельного участка, определяемый как отношение суммарной площади земельного участка, которая может быть застроена, ко всей площади земельного участка	Иные требования к параметрам объекта капитального строительства	Минимальные отступы от границ земельного участка в целях определения мест допустимого размещения зданий, строений, сооружений, за пределами которых запрещено строительство зданий, строений, сооружений	Иные требования к размещению объектов капитального строительства
1	2	3	4	5	6	7	8	9	10	11
-	-	-	-	-	-	-	-	-	-	-

3. Информация о расположенных в границах земельного участка объектах капитального строительства и объектах культурного наследия

3.1. Объекты капитального строительства

№	1	гидротехническое сооружение - фонтан; количество этажей - данные отсутствуют; площадь - 14.7 кв.м; год ввода в эксплуатацию по завершении строительства - 1934; высота - данные отсутствуют; площадь застройки - 14.7 кв.м.
(согласно чертежу(ам) градостроительного плана)	(назначение объекта капитального строительства, этажность, высотность, общая площадь, площадь застройки)	
инвентаризационный или кадастровый номер: <u>78:31:0001490:1222</u>		

3.2. Объекты, включенные в единый государственный реестр объектов культурного наследия (памятников истории и культуры) народов Российской Федерации

Не имеется

4. Информация о расчетных показателях минимально допустимого уровня обеспеченности территории объектами коммунальной, транспортной, социальной инфраструктур и расчетных показателях максимально допустимого уровня территориальной доступности указанных объектов для населения в случае, если земельный участок расположен в границах территории, в отношении которой предусматривается осуществление деятельности по комплексному развитию территории:

Не заполняется

5. Информация об ограничениях использования земельного участка, в том числе если земельный участок полностью или частично расположен в границах зон с особыми условиями использования территорий

1. Зона регулирования застройки и хозяйственной деятельности (78:31:0001490:1219/1):

1.1 Земельный участок полностью расположен в границах зоны.

2. Объединенная зона охраны объектов культурного наследия исторически сложившихся центральных районов Санкт-Петербурга: Единая зона регулирования застройки и хозяйственной деятельности объектов культурного наследия Санкт-Петербурга ОЗРЗ-1(31) (далее ОЗРЗ-1):

2.1 Земельный участок полностью расположен в границах зоны с особыми условиями использования территории.

2.2 Ограничения использования земельного участка в границах объединенных зон охраны объектов культурного наследия, расположенных на территории Санкт-Петербурга устанавливаются в соответствии с Законом Санкт-Петербурга от 24.12.2008 №820-7 "О границах объединенных зон охраны объектов культурного наследия, расположенных на территории Санкт-Петербурга, режимах использования земель и требованиях к градостроительным регламентам в границах указанных зон" (далее – Закон):

Режим использования земельного участка в границах объединенных зон охраны объектов культурного наследия установлен в приложении 2 к Закону.

В границах зон охраны действуют общие, а при наличии и специальные требования Режимов. В случае противоречия между общими и специальными требованиями Режимов приоритет имеют специальные требования.

Соблюдение Режимов является обязательным¹³⁷ при осуществлении градостроительной, хозяйственной и иной деятельности. Иные требования к указанной деятельности, установленные действующим законодательством, применяются в части, не противоречащей Режимам.

Общие требования режима использования земель в границах единой зоны регулирования застройки и хозяйственной деятельности ОЗРЗ-1:

1) На территории ОЗРЗ-1 устанавливаются следующие запреты:

1.1. Запрещается размещение объектов, оказывающих негативное воздействие на окружающую среду, I и II категорий в соответствии с Федеральным законом "Об охране окружающей среды".

1.2. Запрещается снос (демонтаж) исторических зданий*.

1.3. Запрет, указанный в пункте 1.2 настоящего раздела Режимов, не распространяется на следующие случаи разборки, демонтажа отдельных строительных конструкций (частей объекта капитального строительства):

разборка, демонтаж отдельных строительных конструкций, аварийное состояние которых установлено в соответствии с требованиями действующих документов по стандартизации (в том числе межгосударственных стандартов);

разборка, демонтаж отдельных строительных конструкций в случае отсутствия технической возможности их сохранения при осуществлении разборки, демонтажа строительных конструкций, аварийное состояние которых установлено в соответствии с требованиями действующих документов по стандартизации (в том числе межгосударственных стандартов);

разборка, демонтаж отдельных строительных конструкций в ходе капитального ремонта, реконструкции исторического здания, влекущих изменение его внешнего облика, допускаемое Режимами.

Правообладатель земельного участка, на котором располагалось историческое здание, образующее ценную историческую среду кварталов и указанное в приложении 1 к Режимам, обязан осуществить его восстановление в случае полной или частичной утраты исторического здания, произошедшей в том числе в результате разборки, демонтажа отдельных строительных конструкций, аварийное состояние которых было установлено в соответствии с требованиями действующих документов по стандартизации (в том числе межгосударственных стандартов), за исключением случаев разборки, демонтажа строительных конструкций в ходе капитального ремонта, реконструкции исторического здания, допускаемых Режимами.

Правообладатель земельного участка, на котором располагалось историческое здание, формирующее уличный фронт, но не образующее ценную историческую среду кварталов и не указанное в приложении 1 к Режимам, обязан осуществить его восстановление в части внешнего облика, воспринимаемого с открытых городских пространств, в случае полной или частичной утраты исторического здания, произошедшей в том числе в результате разборки, демонтажа отдельных строительных конструкций, аварийное состояние которых было установлено в соответствии с требованиями действующих документов по стандартизации (в том числе межгосударственных стандартов).

В случае полной или частичной утраты исторического здания, произошедшей в результате разборки, демонтажа отдельных строительных конструкций с нарушением требований режимов, правообладатель земельного участка обязан осуществить его восстановление в части внешнего облика.

Восстановление исторического здания осуществляется после получения положительного заключения государственного органа охраны объектов культурного наследия.

1.4. Запрещается изменение внешнего облика исторических зданий, а также восстановленных объектов исторической застройки, за исключением случаев, предусмотренных в настоящем пункте.

В отношении исторических зданий, а также восстановленных объектов исторической застройки может выполняться:

а) увеличение высоты зданий, формирующих внутриквартальную застройку и визуально не

воспринимаемых с открытых городских пространств (за исключением исторических зданий, образующих ценную историческую среду кварталов и указанных в приложении 1 к Режимам), при одновременном соблюдении следующих условий:

высота здания, формирующего внутриквартальную застройку и расположенного в границах композиционно завершенных пространств, указанных в приложении 1 к Режимам, или примыкающего к композиционно завершенным пространствам, указанным в приложении 1 к Режимам, не должна превышать отметку конька крыши здания, формирующего уличный фронт и расположенного перед соответствующим зданием;

высота здания, формирующего внутриквартальную застройку, должна обеспечивать отсутствие его визуального восприятия с открытых городских пространств, за исключением случаев, когда уличный фронт сформирован одноэтажными историческими зданиями;

б) устройство мансард с повышением отметки конька не более чем на 1 м:

на зданиях, формирующих уличный фронт, при условии сохранения конфигурации лицевого ската крыши, размеров и конфигурации исторических проемов, расположенных на лицевом скате крыши, а также исторических проемов, визуально воспринимаемых с открытых городских пространств;

на формирующих внутриквартальную застройку исторических зданиях, образующих ценную историческую среду кварталов и указанных в приложении 1 к Режимам, и(или) зданиях, формирующих внутриквартальную застройку и визуально воспринимаемых с открытых городских пространств, в том числе с частичным изменением конфигурации крыши, при условии сохранения размеров и конфигурации исторических проемов, визуально воспринимаемых с открытых городских пространств;

в) устройство мансард на зданиях, не воспринимаемых с открытых городских пространств, при условии, если соответствующая мансарда не будет восприниматься с открытых городских пространств;

г) перекрытие дворовых пространств, не превышающее существующую отметку конька крыши меньшего из лицевых корпусов, расположенных непосредственно перед соответствующим дворовым пространством (в случае если перекрытие дворовых пространств осуществляется путем устройства скатной конструкции, ее предельная высота не должна превышать существующую отметку конька крыши соответствующего лицевого корпуса более чем на 1 м);

д) локальное изменение архитектурного решения лицевых фасадов после получения положительного заключения государственного органа охраны объектов культурного наследия;

е) изменение дворовых фасадов при условии сохранения их архитектурного решения после получения положительного заключения государственного органа охраны объектов культурного наследия, за исключением случая, если историческое здание образует ценную историческую среду квартала и указано в приложении 1 к Режимам;

ж) локальное изменение дворовых фасадов исторических зданий, образующих ценную историческую среду кварталов и указанных в приложении 1 к Режимам, после получения положительного заключения государственного органа охраны объектов культурного наследия;

з) восстановление утраченных элементов исторического архитектурного решения после получения положительного заключения государственного органа охраны объектов культурного наследия.

1.5. Запрещается устройство оконных, дверных и воротных (арочных) проемов в брандмауэрных стенах, воспринимаемых с открытых городских пространств, за исключением случаев, когда устройство таких проемов предусматривалось историческим архитектурным решением.

1.6. Запрещается размещение на лицевых фасадах инженерного оборудования зданий, а на лицевых фасадах исторических зданий и восстановленных объектов исторической застройки - также антенн и банкоматов.

1.7. Запрещается размещение рекламных и информационных конструкций над открытыми городскими пространствами, а также на крышах зданий, строений, сооружений, за

исключением случаев, указанных в приложении 4 к Режимам.

1.8. Запрещается размещение произведений монументального искусства в границах композиционно завершенных пространств, указанных в приложении 1 к Режимам, за исключением восстановления утраченных, а также произведений монументального искусства, перечень которых устанавливается законом Санкт-Петербурга.

2) На территории ОЗРЗ-1 устанавливаются следующие ограничения:

2.1. Строительство, реконструкция зданий, строений, сооружений могут осуществляться при условии обеспечения сохранности примыкающих объектов культурного наследия, выявленных объектов культурного наследия, исторических зданий.

2.2. Ремонт, реконструкция, строительство, допускаемые Режимами, должны предусматривать понижение уровня культурного слоя улиц и дворовых пространств (в пределах, не наносящих ущерба существующей застройке и археологическому слою), восстановление цоколей, отмосток и мощения с дренированием грунта, а также водоотвод от соответствующего здания, строения, сооружения.

Ремонт лицевых фасадов исторических зданий должен предусматривать устранение диссонирующих элементов фасада.

2.3. Устройство мансард на расположенных в границах композиционно завершенных пространств, указанных в приложении 1 к Режимам, или примыкающих к ним зданиях, формирующих уличный фронт и не являющихся историческими зданиями и восстановленными объектами исторической застройки, может осуществляться при условии сохранения конфигурации лицевого ската крыши. Повышение отметки конька на 1 м не является изменением конфигурации крыши по смыслу настоящего пункта.

Устройство мансард на указанных зданиях с плоской крышей может осуществляться при условии устройства лицевого ската с углом наклона не более 30 градусов.

2.4. Строительство зданий, строений, сооружений, а также реконструкция зданий, строений, сооружений, не являющихся историческими зданиями и восстановленными объектами исторической застройки, может осуществляться с учетом специальных требований, установленных Режимами для соответствующего квартала, но не выше:

а) для уличного фронта максимальная высота рассчитывается с учетом высот меньшего по высоте и большего по высоте из ближайших формирующих уличный фронт соответствующего квартала (уличные фронты, в случае если строящееся, реконструируемое здание, строение, сооружение выходят на несколько улиц) исторических зданий, восстановленных объектов исторической застройки, зданий, являющихся объектами (выявленными объектами) культурного наследия, по следующей формуле:

$H = (I - h) \times 0,65 + h$ (где "H" - рассчитываемая высота здания, строения сооружения (его элемента); "I" - высота большего по высоте из ближайших зданий (его элемента); "h" - высота меньшего по высоте из ближайших зданий (его элемента);

б) для внутриквартальной застройки:

высота объектов капитального строительства, расположенных в границах композиционно завершенных пространств, указанных в приложении 1 к Режимам, или примыкающих к композиционно завершенным пространствам, указанным в приложении 1 к Режимам, не должна превышать отметку конька крыши здания, формирующего уличный фронт и расположенного перед соответствующим объектом капитального строительства (при этом соответствующий объект капитального строительства не должен визуально восприниматься с открытых городских пространств), за исключением случаев, когда уличный фронт сформирован одноэтажными историческими зданиями;

высота иных объектов капитального строительства должна обеспечивать отсутствие их визуального восприятия с открытых городских пространств, за исключением случаев, когда уличный фронт сформирован одноэтажными историческими зданиями.

Высотные ограничения, предусмотренные настоящим пунктом для зданий, формирующих уличный фронт, которые расположены более чем на 1/3 глубины квартала, распространяются на части соответствующих зданий, расположенных в пределах 1/3 глубины квартала (в отношении частей указанных зданий, расположенных более чем на 1/3 глубины квартала,

действуют высотные ограничения для внутриквартальной застройки).

2.5. Строительство, реконструкция зданий, строений и сооружений, а также капитальный ремонт исторических зданий, допускаемые Режимом, осуществляются после получения положительного заключения государственного органа охраны объектов культурного наследия.

2.6. Параметры временных (некапитальных) строений, сооружений, размещаемых в границах композиционно завершенных пространств, указанных в приложении 1 к Режимам (за исключением подземных временных строений, сооружений, не имеющих элементов, расположенных над поверхностью земли), не должны превышать следующих значений:

площадь - 40 кв. м для летних кафе и 6 кв. м для иных объектов;

высота - 3,5 м.

Ограничения, установленные в настоящем пункте, не распространяются на случаи установки временных (некапитальных) строений, сооружений на срок проведения публичных мероприятий. В этих случаях установка временных (некапитальных) строений, сооружений осуществляется после получения положительного заключения государственного органа охраны объектов культурного наследия.

2.7. Параметры формата рекламного (информационного) поля отдельно стоящих рекламных и информационных конструкций, за исключением рекламных и информационных тумб, не должны превышать следующих значений:

ширина - 1,8 м;

высота - 1,8 м.

Параметры формата рекламного (информационного) поля рекламных и информационных тумб не должны превышать следующих значений:

ширина - 1,4 м;

высота - 3 м.

2.8. Рекламные и информационные конструкции могут размещаться на фасадах исторических зданий и восстановленных объектов исторической застройки при условии сохранения характеристик исторической среды, указанных в приложении 1 к Режимам, а также соблюдения требований, указанных в пункте 2.9 настоящего раздела Режимов.

2.9. Требования к рекламным и информационным конструкциям, размещаемым на фасадах исторических зданий и восстановленных объектов исторической застройки:

а) суммарная площадь всех рекламных и информационных конструкций на фасаде должна составлять не более 10 кв. м;

б) информационное поле настенных и отнесенных вывесок, настенных указателей информационных конструкций должно выполняться из отдельных элементов (букв, обозначений, декоративных элементов и т.д.) без использования непрозрачной основы (фоновой подложки) для крепления отдельных элементов вывески и не должно нарушать архитектурного решения соответствующего здания, строения, сооружения;

в) выступ внешнего края консольной вывески и блочного консольного указателя от стены не должен превышать 1 м; габаритный размер блочного консольного указателя по высоте - не более 1,5 м; размещение блочных консольных указателей над другими блочными консольными указателями, над консольными вывесками, а также на расстоянии менее 5 м от них не допускается;

г) вывески в витринах не должны нарушать прозрачность остекления соответствующих витрин; не допускаются окраска и покрытие декоративными пленками всей поверхности остекления витрины, замена остекления световыми коробами, установка световых коробов и планшетов, содержащих сведения информационного характера, перед остеклением витрины со стороны улицы.

2.10. Размещение отдельно стоящих рекламных и информационных конструкций в границах композиционно завершенных пространств, указанных в приложении 1 к Режимам, осуществляется после получения положительного заключения государственного органа охраны объектов культурного наследия.

2.11. Установка в границах композиционно завершенных пространств, указанных в приложении 1 к Режимам, малых архитектурных форм стационарного размещения, опор освещения, опор дорожных знаков осуществляется после получения положительного

заклучения государственного органа охраны ¹⁴¹ объектов культурного наследия.

2.12. Работы по ремонту, замене и(или) восстановлению мощения в границах композиционно завершенных пространств, указанных в приложении 1 к Режимам, производятся после получения положительного заключения государственного органа охраны объектов культурного наследия.

2.13. Ограничения по высоте устанавливаются в соответствии со схемой приложения 2 к Режимам при условии соблюдения запретов (ограничений), установленных Режимами.

Максимальная высота зданий, строений, сооружений – 20/24(32)/24(27):

20 – высота уличного фронта до венчающего карниза;

24 – высота ул. фронта до конька (плоской кровли);

(32) – высота ул. фронта до наивысшей точки (с учетом акцента);

24 – высота внутриквартальной застройки;

(27) – высота внутриквартальной застройки до наивысшей точки (с учетом акцента).

(*) Историческое здание - здание, строение, сооружение, не являющееся объектом (выявленным объектом) культурного наследия, относящееся к следующим историческим периодам: в зонах охраны объектов культурного наследия, расположенных в исторически сложившихся центральных районах Санкт-Петербурга, а также в Невском районе Санкт-Петербурга, - построенное до 1917 года (здесь и далее год постройки включительно); в зонах охраны объектов культурного наследия, расположенных за пределами исторически сложившихся центральных районов Санкт-Петербурга (за исключением Невского района Санкт-Петербурга), - построенное до 1957 года, деревянное 1-2-этажное здание, строение, сооружение - построенное до 1917 года (год постройки определяется в соответствии с учетно-технической документацией об объектах государственного технического учета и технической инвентаризации).

3. Территория предварительных археологических разведок (далее - ЗА 2):

Земельный участок полностью расположен в границах зоны.

Ограничения использования земельного участка устанавливаются в соответствии с Законом Санкт-Петербурга от 24.12.2008 №820-7 "О границах объединенных зон охраны объектов культурного наследия, расположенных на территории Санкт-Петербурга, режимах использования земель и требованиях к градостроительным регламентам в границах указанных зон".

Для территории предварительных археологических разведок устанавливаются специальные ограничения.

Для ЗА 2 - работы, связанные с углублением в грунт более 0,5 м (в том числе новое строительство, реконструкция и капитальный ремонт, прокладка и ремонт инженерных (дренажных) коммуникаций и сооружений, предполагающие выемку грунта, инженерные изыскания, благоустройство территории), производятся только при условии проведения предварительных археологических разведок, обеспечивающих выявление объектов археологического наследия на территории производства работ. Решение об отсутствии необходимости проведения предварительных археологических разведок в ЗА 2 принимается в соответствии с заключением государственного органа охраны объектов культурного наследия.

6. Информация о границах зон с особыми условиями использования территорий, если земельный участок полностью или частично расположен в границах таких зон:

Наименование зоны с особыми условиями использования территории с указанием объекта, в отношении которого установлена такая зона	Перечень координат характерных точек в системе координат, используемой для ведения Единого государственного реестра недвижимости		
	Обозначение (номер) характерной точки	X	Y
Зона регулирования застройки и хозяйственной деятельности	1-13	см.Приложение	см.Приложение

(78:31:0001490:1219/1)	142		
Объединенная зона охраны объектов культурного наследия исторически сложившихся центральных районов Санкт-Петербурга: Единая зона регулирования застройки и хозяйственной деятельности объектов культурного наследия Санкт-Петербурга ОЗРЗ-1(31)	-	-	-
Территория предварительных археологических разведок	-	-	-

7. Информация о границах публичных сервитутов

Информация отсутствует

8. Номер и (или) наименование элемента планировочной структуры, в границах которого расположен земельный участок

-

9. Информация о технических условиях подключения (технологического присоединения) объектов капитального строительства к сетям инженерно-технического обеспечения, определенных с учетом программ комплексного развития систем коммунальной инфраструктуры поселения, городского округа

Информация отсутствует

10. Реквизиты нормативных правовых актов субъекта Российской Федерации, муниципальных правовых актов, устанавливающих требования к благоустройству территории

Закон Санкт-Петербурга «О благоустройстве в Санкт-Петербурге» от 25.12.2015 №891-180.

11. Информация о красных линиях:

Обозначение (номер) характерной точки	Перечень координат характерных точек в системе координат, используемой для ведения Единого государственного реестра недвижимости	
	X	Y
-	-	-

Материалы и результаты инженерных изысканий на дату выдачи ГПЗУ отсутствуют (или содержат сведения, отнесенные федеральными законами к категории ограниченного доступа).

Сведения о характерных точках границы земельного участка.

Обозначение (номер) характерной точки	Перечень координат характерных точек в системе координат, используемой для ведения Единого государственного реестра недвижимости	
	X	Y
1	93552.05	116828.59
2	93551.65	116830.05
3	93550.51	116831.23
4	93549.12	116831.52
5	93547.72	116831.22
6	93546.58	116830.15
7	93546.15	116828.59
8	93546.57	116827.1
9	93547.85	116825.95
10	93549.08	116825.64
11	93550.52	116826
12	93551.57	116826.94
13	93552.05	116828.59

Сведения о характерных точках границы части (частей) земельного участка

Учетный номер части: 78:31:0001490:1219/1

1	93552.05	116828.59
2	93551.65	116830.05
3	93550.51	116831.23
4	93549.12	116831.52
5	93547.72	116831.22
6	93546.58	116830.15
7	93546.15	116828.59
8	93546.57	116827.1
9	93547.85	116825.95
10	93549.08	116825.64
11	93550.52	116826
12	93551.57	116826.94
13	93552.05	116828.59

Приложение 9

Сведения об экспертах

Сведения об экспертах:

Фамилия, имя, отчество	Городилов Андрей Юрьевич
Образование	высшее
Специальность	история, археология
Ученая степень (звание)	-
Стаж работы	17 лет
Место работы и должность	н.с. ИИМК РАН
Реквизиты аттестации	Государственный эксперт по проведению историко-культурной экспертизы (приказ Министерства культуры Российской Федерации № 219 от 27.02.2019 г. «Об утверждении статуса аттестованного эксперта по проведению государственной историко-культурной экспертизы» (п. 34)) Объекты экспертизы: <ul style="list-style-type: none"> - выявленные объекты культурного наследия в целях обоснования целесообразности включения данных объектов в реестр; - документы, обосновывающие включение объектов культурного наследия в реестр.
Фамилия, имя, отчество	Лазаретов Игорь Павлович
Образование	высшее
Специальность	история
Ученая степень (звание)	кандидат исторических наук
Стаж работы	35 лет
Место работы и должность	ст.н.с. ИИМК РАН
Реквизиты аттестации	Государственный эксперт по проведению историко-культурной экспертизы (приказ Министерства культуры Российской Федерации № 1537 от 17.09.2021 г. «Об утверждении статуса аттестованного эксперта по проведению государственной историко-культурной экспертизы» (п. 13)) Объекты экспертизы: <ul style="list-style-type: none"> - выявленные объекты культурного наследия в целях обоснования целесообразности включения данных объектов в реестр; - документы, обосновывающие включение объектов культурного наследия в реестр; - документы, обосновывающие исключение объектов культурного наследия из реестра;

	<ul style="list-style-type: none"> - земли, подлежащие воздействию земляных, строительных, мелиоративных, хозяйственных работ, предусмотренных статьей 25 Лесного кодекса Российской Федерации работ по использованию лесов (за исключением работ, указанных в пунктах 3, 4 и 7 части 1 статьи 25 Лесного кодекса Российской Федерации) и иных работ, в случае, если орган охраны объектов культурного наследия не имеет данных об отсутствии на указанных землях объектов культурного наследия, включенных в реестр, выявленных объектов культурного наследия либо объектов, обладающих признаками объекта культурного наследия; - документация, за исключением научных отчетов о выполненных археологических полевых работах, содержащая результаты исследований, в соответствии с которыми определяется наличие или отсутствие объектов, обладающих признаками объекта культурного наследия, на земельных участках, подлежащих воздействию земляных, строительных, мелиоративных, хозяйственных работ, работ по использованию лесов и иных работ; - документация или разделы документации, обосновывающие меры по обеспечению сохранности объекта культурного наследия, включенного в реестр, выявленного объекта культурного наследия либо объекта, обладающего признаками объекта культурного наследия, при проведении земляных, мелиоративных, хозяйственных работ, указанных в настоящей статье работ по использованию лесов и иных работ в границах территории объекта культурного наследия либо на земельном участке, непосредственно связанном с земельным участком в границах территории объекта культурного наследия
Фамилия, имя, отчество	Поляков Андрей Владимирович
Образование	высшее
Специальность	история
Ученая степень (звание)	доктор исторических наук
Стаж работы	21 год
Место работы и должность	ст.н.с. ИИМК РАН, директор ИИМК РАН
Реквизиты аттестации	Государственный эксперт по проведению историко-культурной экспертизы (приказ Министерства культуры Российской Федерации № 1668 от 11.10.2021 г. «Об утверждении статуса аттестованного эксперта по проведению

	<p>государственной историко-культурной экспертизы» (п. 23))</p> <p>Объекты экспертизы:</p> <ul style="list-style-type: none">- выявленные объекты культурного наследия в целях обоснования целесообразности включения данных объектов в реестр;- документы, обосновывающие включение объектов культурного наследия в реестр;- документы, обосновывающие исключение объектов культурного наследия из реестра;- земли, подлежащие воздействию земляных, строительных, мелиоративных, хозяйственных работ, предусмотренных статьей 25 Лесного кодекса Российской Федерации работ по использованию лесов (за исключением работ, указанных в пунктах 3, 4 и 7 части 1 статьи 25 Лесного кодекса Российской Федерации) и иных работ, в случае, если указанные земли расположены в границах территорий, утвержденных в соответствии с пунктом 34.2 пункта 1 статьи 9 Федерального закона;- документация или разделы документации, обосновывающие меры по обеспечению сохранности объекта культурного наследия, включенного в реестр, выявленного объекта культурного наследия либо объекта, обладающего признаками объекта культурного наследия, при проведении земляных, мелиоративных, хозяйственных работ, указанных в настоящей статье работ, указанных в статье 30 Федерального закона работ по использованию лесов и иных работ в границах территории объекта культурного наследия либо на земельном участке, непосредственно связанном с земельным участком в границах территории объекта культурного наследия;- документация, за исключением научных отчетов о выполненных археологических полевых работах, содержащая результаты исследований, в соответствии с которыми определяется наличие или отсутствие объектов, обладающих признаками объекта культурного наследия, на земельных участках, подлежащих воздействию земляных, строительных, мелиоративных, хозяйственных
--	--

	работ, указанных в статье 30 Федерального закона работ по использованию лесов и иных работ;
Фамилия, имя, отчество	Садыков Тимур Рашитович
Образование	высшее
Специальность	история
Ученая степень (звание)	-
Стаж работы	11 лет
Место работы и должность	и.о. м.н.с. ИИМК РАН
Реквизиты аттестации	Государственный эксперт по проведению историко-культурной экспертизы (приказ Министерства культуры Российской Федерации № 235 от 01.03.2022 г. «Об утверждении статуса аттестованного эксперта по проведению государственной историко-культурной экспертизы» (п. 25)) Объекты экспертизы: <ul style="list-style-type: none"> - выявленные объекты культурного наследия в целях обоснования целесообразности включения данных объектов в реестр; - документы, обосновывающие включение объектов культурного наследия в реестр;
Фамилия, имя, отчество	Соловьев Сергей Львович
Образование	высшее
Специальность	история
Ученая степень (звание)	кандидат исторических наук
Стаж работы	44 года
Место работы и должность	и.о. ст.н.с. ИИМК РАН
Реквизиты аттестации	Государственный эксперт по проведению историко-культурной экспертизы (приказ Министерства культуры Российской Федерации № 235 от 01.03.2022 г. «Об утверждении статуса аттестованного эксперта по проведению государственной историко-культурной экспертизы» (п. 26)) Объекты экспертизы: <ul style="list-style-type: none"> - выявленные объекты культурного наследия в целях обоснования целесообразности включения данных объектов в реестр;

	<ul style="list-style-type: none"> - документы, обосновывающие включение объектов культурного наследия в реестр; - документы, обосновывающие исключение объектов культурного наследия из реестра; - земли, подлежащие воздействию земляных, строительных, мелиоративных, хозяйственных работ, предусмотренных статьями 25 Лесного кодекса Российской Федерации работ по использованию лесов (за исключением работ, указанных в пунктах 3, 4 и 7 части 1 статьи 25 Лесного кодекса Российской Федерации) и иных работ, в случае, если указанные земли расположены в границах территорий, утвержденных в соответствии с пунктом 34.2 пункта 1 статьи 9 Федерального закона; - документация или разделы документации, обосновывающие меры по обеспечению сохранности объекта культурного наследия, включенного в реестр, выявленного объекта культурного наследия либо объекта, обладающего признаками объекта культурного наследия, при проведении земляных, мелиоративных, хозяйственных работ, указанных в настоящей статье работ, указанных в статье 30 Федерального закона работ по использованию лесов и иных работ в границах территории объекта культурного наследия либо на земельном участке, непосредственно связанном с земельным участком в границах территории объекта культурного наследия; - документация, за исключением научных отчетов о выполненных археологических полевых работах, содержащая результаты исследований, в соответствии с которыми определяется наличие или отсутствие объектов, обладающих признаками объекта культурного наследия, на земельных участках, подлежащих воздействию земляных, строительных, мелиоративных, хозяйственных работ, указанных в статье 30 Федерального закона работ по использованию лесов и иных работ
Фамилия, имя, отчество	Субботин Андрей Викторович
Образование	высшее
Специальность	история
Ученая степень (звание)	кандидат исторических наук

Стаж работы	46 лет
Место работы и должность	ст.н.с. ИИМК РАН
Реквизиты аттестации	<p>Государственный эксперт по проведению историко-культурной экспертизы (приказ Министерства культуры Российской Федерации № 1668 от 11.10.2021 г. «Об утверждении статуса аттестованного эксперта по проведению государственной историко-культурной экспертизы» (п. 26))</p> <p>Объекты экспертизы:</p> <ul style="list-style-type: none"> - выявленные объекты культурного наследия в целях обоснования целесообразности включения данных объектов в реестр; - документы, обосновывающие включение объектов культурного наследия в реестр; - документы, обосновывающие исключение объектов культурного наследия из реестра; - земли, подлежащие воздействию земляных, строительных, мелиоративных, хозяйственных работ, предусмотренных статьей 25 Лесного кодекса Российской Федерации работ по использованию лесов (за исключением работ, указанных в пунктах 3, 4 и 7 части 1 статьи 25 Лесного кодекса Российской Федерации) и иных работ, в случае, если указанные земли расположены в границах территорий, утвержденных в соответствии с пунктом 34.2 пункта 1 статьи 9 Федерального закона; - документация или разделы документации, обосновывающие меры по обеспечению сохранности объекта культурного наследия, включенного в реестр, выявленного объекта культурного наследия либо объекта, обладающего признаками объекта культурного наследия, при проведении земляных, мелиоративных, хозяйственных работ, указанных в настоящей статье работ, указанных в статье 30 Федерального закона работ по использованию лесов и иных работ в границах территории объекта культурного наследия либо на земельном участке, непосредственно связанном с земельным участком в границах территории объекта культурного наследия;

	- документация, за исключением научных отчетов о выполненных археологических полевых работах, содержащая результаты исследований, в соответствии с которыми определяется наличие или отсутствие объектов, обладающих признаками объекта культурного наследия, на земельных участках, подлежащих воздействию земляных, строительных, мелиоративных, хозяйственных работ, указанных в статье 30 Федерального закона работ по использованию лесов и иных работ
Фамилия, имя, отчество	Тарасов Алексей Юрьевич
Образование	высшее
Специальность	история, археология
Ученая степень (звание)	кандидат исторических наук
Стаж работы	20 лет
Место работы и должность	н.с. ИИМК РАН
Реквизиты аттестации	<p>Государственный эксперт по проведению историко-культурной экспертизы (приказ Министерства культуры Российской Федерации № 997 от 17.07.2019 г. «Об утверждении статуса аттестованного эксперта по проведению государственной историко-культурной экспертизы» (п. 29))</p> <p>Объекты экспертизы:</p> <ul style="list-style-type: none"> - выявленные объекты культурного наследия в целях обоснования целесообразности включения данных объектов в реестр; - земли, подлежащие воздействию земляных, строительных, мелиоративных, хозяйственных работ, предусмотренных статьей 25 Лесного кодекса Российской Федерации работ по использованию лесов (за исключением работ, указанных в пунктах 3, 4 и 7 части 1 статьи 25 Лесного кодекса Российской Федерации) и иных работ, в случае, если указанные земли расположены в границах территорий, утвержденных в соответствии с пунктом 34.2 статьи 9 Федерального закона № 73-ФЗ; - документы, обосновывающие включение объектов культурного наследия в реестр; - документы, обосновывающие исключение объектов культурного наследия из реестра; - документация, за исключением научных отчетов о выполненных археологических полевых работах, содержащая результаты исследований, в соответствии с которыми определяется наличие или

	<p>отсутствие объектов, обладающих признаками объекта культурного наследия, на земельных участках, подлежащих воздействию земляных, строительных, мелиоративных, хозяйственных работ, указанных в статье 30 Федерального закона N2 73-ФЗ работ по использованию лесов и иных работ;</p> <ul style="list-style-type: none">- документация или разделы документации, обосновывающие меры по обеспечению сохранности объекта культурного наследия, включенного в реестр, выявленного объекта культурного наследия либо объекта, обладающего признаками объекта культурного наследия, при проведении земляных, мелиоративных, хозяйственных работ, указанных в настоящей статье работ по использованию лесов и иных работ в границах территории объекта культурного наследия либо на земельном участке, непосредственно связанном с земельным участком в границах территории объекта культурного наследия.
--	--

Приложение 10

**Выдержки из приказа № 997 от 17.07.2019 г.
«Об утверждении статуса аттестованного эксперта по
проведению государственной историко-культурной
экспертизы»**



МИНИСТЕРСТВО КУЛЬТУРЫ
РОССИЙСКОЙ ФЕДЕРАЦИИ

ПРИКАЗ

17 июня 2019

Москва

№ 997

Об аттестации экспертов по проведению государственной историко-культурной экспертизы

В соответствии с Федеральным законом от 25 июня 2002 г. № 73-ФЗ «Об объектах культурного наследия (памятниках истории и культуры) народов Российской Федерации», с пунктом 9 Положения о государственной историко-культурной экспертизе, утвержденного постановлением Правительства Российской Федерации от 15 июля 2009 г. № 569, Положением о порядке аттестации экспертов по проведению государственной историко-культурной экспертизы, утвержденным приказом Минкультуры России от 26 августа 2010 г. № 563 (в редакции приказа Минкультуры России от 17 октября 2011 г. № 1003), руководствуясь Положением об аттестационной комиссии Минкультуры России, утвержденным приказом Минкультуры России от 29 декабря 2011 г. № 1276, протоколом заседания аттестационной комиссии Минкультуры России от 25 июня 2019 г., п р и к а з ы в а ю:

1. Аттестовать экспертов по проведению государственной историко-культурной экспертизы согласно приложению к настоящему приказу.

2. Департаменту государственной охраны культурного наследия (Р.А.Рыбало) обеспечить размещение информации об аттестованных экспертах на официальном сайте Минкультуры России в сети Интернет.

3. Контроль за исполнением настоящего приказа оставляю за собой.

Заместитель Министра



С.Г.Обрывалин

Приложение

Утверждено приказом
Министерства культуры
Российской Федерации

от «11» июля 2019 г. № 997

Аттестованные эксперты по проведению
государственной историко-культурной экспертизы

№ п/п	Фамилия, имя, отчество соискателя	Объекты экспертизы
1.	Авксентьева Ольга Николаевна	<ul style="list-style-type: none"> - выявленные объекты культурного наследия в целях обоснования целесообразности включения данных объектов в реестр; - документы, обосновывающие включение объектов культурного наследия в реестр; - документы, обосновывающие изменение категории историко-культурного значения объекта культурного наследия; - проекты зон охраны объекта культурного наследия; - проектная документация на проведение работ по сохранению объектов культурного наследия; - документация или разделы документации, обосновывающие меры по обеспечению сохранности объекта культурного наследия, включенного в реестр, выявленного объекта культурного наследия либо объекта, обладающего признаками объекта культурного наследия, при проведении земляных, мелиоративных, хозяйственных работ, указанных в статье 30 Федерального закона от 25.06.2002 № 73-ФЗ «Об объектах культурного наследия (памятниках истории и культуры) народов Российской Федерации» (далее – Федеральный закон № 73-ФЗ) работ по использованию лесов и иных работ в границах территории объекта культурного наследия либо на земельном участке,

		земельным участком в границах территории объекта культурного наследия.
28.	Старцева Татьяна Сергеевна	<ul style="list-style-type: none"> - выявленные объекты культурного наследия в целях обоснования целесообразности включения данных объектов в реестр; - документы, обосновывающие включение объектов культурного наследия в реестр; - документы, обосновывающие исключение объектов культурного наследия из реестра; - документы, обосновывающие изменение категории историко-культурного значения объекта культурного наследия; - документы, обосновывающие отнесение объекта культурного наследия к историко-культурным заповедникам, особо ценным объектам культурного наследия народов Российской Федерации либо объектам всемирного культурного и природного наследия; - проектная документация на проведение работ по сохранению объектов культурного наследия; - документация или разделы документации, обосновывающие меры по обеспечению сохранности объекта культурного наследия, включенного в реестр, выявленного объекта культурного наследия либо объекта, обладающего признаками объекта культурного наследия, при проведении земляных, мелиоративных, хозяйственных работ, указанных в статье 30 Федерального закона № 73-ФЗ работ по использованию лесов и иных работ в границах территории объекта культурного наследия либо на земельном участке, непосредственно связанном с земельным участком в границах территории объекта культурного наследия.
29.	Тарасов Алексей Юрьевич	<ul style="list-style-type: none"> - выявленные объекты культурного наследия в целях обоснования целесообразности включения данных объектов в реестр; - земли, подлежащие воздействию земляных, строительных, мелиоративных, хозяйственных работ, предусмотренных статьей 25 Лесного кодекса Российской Федерации работ по использованию лесов (за исключением работ, указанных в пунктах 3, 4 и 7 части 1 статьи 25 Лесного кодекса Российской Федерации) и иных

		<p>работ, в случае, если указанные земли расположены в границах территорий, утвержденных в соответствии с пунктом 34.2 пункта 1 статьи 9 Федерального закона № 73-ФЗ;</p> <ul style="list-style-type: none"> - документы, обосновывающие включение объектов культурного наследия в реестр; - документы, обосновывающие исключение объектов культурного наследия из реестра; - документация, за исключением научных отчетов о выполненных археологических полевых работах, содержащая результаты исследований, в соответствии с которыми определяется наличие или отсутствие объектов, обладающих признаками объекта культурного наследия, на земельных участках, подлежащих воздействию земляных, строительных, мелиоративных, хозяйственных работ, указанных в статье 30 Федерального закона № 73-ФЗ работ по использованию лесов и иных работ; - документация или разделы документации, обосновывающие меры по обеспечению сохранности объекта культурного наследия, включенного в реестр, выявленного объекта культурного наследия либо объекта, обладающего признаками объекта культурного наследия, при проведении земляных, мелиоративных, хозяйственных работ, указанных в статье 30 Федерального закона № 73-ФЗ работ по использованию лесов и иных работ в границах территории объекта культурного наследия либо на земельном участке, непосредственно связанном с земельным участком в границах территории объекта культурного наследия.
30.	Титова Светлана Валентиновна	<ul style="list-style-type: none"> - документы, обосновывающие изменение категории историко-культурного значения объекта культурного наследия.
31.	Тихонов Виктор Евгеньевич	<ul style="list-style-type: none"> - выявленные объекты культурного наследия в целях обоснования целесообразности включения данных объектов в реестр; - документы, обосновывающие включение объектов культурного наследия в реестр; - документы, обосновывающие исключение объектов культурного наследия из реестра;

		<p>признаками объекта культурного наследия, при проведении земляных, мелиоративных, хозяйственных работ, указанных в статье 30 Федерального закона № 73-ФЗ работ по использованию лесов и иных работ в границах территории объекта культурного наследия либо на земельном участке, непосредственно связанном с земельным участком в границах территории объекта культурного наследия.</p>
37.	Яндовский Виктор Эдуардович	<ul style="list-style-type: none"> - выявленные объекты культурного наследия в целях обоснования целесообразности включения данных объектов в реестр; - документы, обосновывающие включение объектов культурного наследия в реестр; - документы, обосновывающие изменение категории историко-культурного значения объекта культурного наследия; - документы, обосновывающие отнесение объекта культурного наследия к историко-культурным заповедникам, особо ценным объектам культурного наследия народов Российской Федерации либо объектам всемирного культурного и природного наследия; - проекты зон охраны объекта культурного наследия; - проектная документация на проведение работ по сохранению объектов культурного наследия. - документация, обосновывающая границы защитной зоны объекта культурного наследия.
38.	Яровой Илья Юрьевич	<ul style="list-style-type: none"> - выявленные объекты культурного наследия в целях обоснования целесообразности включения данных объектов в реестр; - документы, обосновывающие включение объектов культурного наследия в реестр; - документы, обосновывающие исключение объектов культурного наследия из реестра; - документы, обосновывающие изменение категории историко-культурного значения объекта культурного наследия; - документы, обосновывающие отнесение объекта культурного наследия к историко-культурным заповедникам, особо ценным объектам культурного наследия народов Российской Федерации

		<p>Федерации либо объектам всемирного культурного и природного наследия;</p> <ul style="list-style-type: none">- документация, за исключением научных отчетов о выполненных археологических полевых работах, содержащая результаты исследований, в соответствии с которыми определяется наличие или отсутствие объектов, обладающих признаками объекта культурного наследия, на земельных участках, подлежащих воздействию земляных, строительных, мелиоративных, хозяйственных работ, указанных в статье 30 Федерального закона № 73-ФЗ работ по использованию лесов и иных работ;- документация или разделы документации, обосновывающие меры по обеспечению сохранности объекта культурного наследия, включенного в реестр, выявленного объекта культурного наследия либо объекта, обладающего признаками объекта культурного наследия, при проведении земляных, мелиоративных, хозяйственных работ, указанных в статье 30 Федерального закона № 73-ФЗ работ по использованию лесов и иных работ в границах территории объекта культурного наследия либо на земельном участке, непосредственно связанном с земельным участком в границах территории объекта культурного наследия.
--	--	---

Приложение 11

**Выдержки из приказа № 1537 от 17.09.2021 г г.
«Об утверждении статуса аттестованного эксперта по
проведению государственной историко-культурной
экспертизы»**



**МИНИСТЕРСТВО КУЛЬТУРЫ
РОССИЙСКОЙ ФЕДЕРАЦИИ**

ПРИКАЗ

от 17 сентября 2021 г.

Москва

№ 1537

**Об аттестации экспертов по проведению государственной
историко-культурной экспертизы**

В соответствии с Федеральным законом от 25 июня 2002 г. № 73-ФЗ «Об объектах культурного наследия (памятниках истории и культуры) народов Российской Федерации», пунктом 9 Положения о государственной историко-культурной экспертизе, утвержденного постановлением Правительства Российской Федерации от 15 июля 2009 г. № 569, Положением о порядке аттестации экспертов по проведению государственной историко-культурной экспертизы, утвержденным приказом Минкультуры России от 26 августа 2010 г. № 563 (в редакции приказа Минкультуры России от 17 октября 2011 г. № 1003), руководствуясь Положением об аттестационной комиссии Минкультуры России, утвержденным приказом Минкультуры России от 29 декабря 2011 г. № 1276, протоколом заседания аттестационной комиссии Министерства культуры Российской Федерации по аттестации экспертов по проведению государственной историко-культурной экспертизы от 03 сентября 2021 г.,
п р и к а з ы в а ю:

1. Аттестовать экспертов по проведению государственной историко-культурной экспертизы согласно приложению к настоящему приказу.

2. Департаменту государственной охраны культурного наследия (Р.А.Рыбало) обеспечить размещение информации об аттестованных экспертах на официальном сайте Минкультуры России в сети Интернет.

3. Контроль за исполнением настоящего приказа оставляю за собой.

Первый заместитель Министра



С.Г.Обрывалин

Приложение
к приказу Министерства культуры
Российской Федерации
от «17» сентября 2021 г.
№ 1537

**Аттестованные эксперты по проведению
государственной историко-культурной экспертизы**

№ п/ п	Фамилия, имя, отчество соискателя	Решение о присвоении статуса аттестованного эксперта:
1.	Аврутов Юрий Иосифович	<ul style="list-style-type: none"> - выявленные объекты культурного наследия в целях обоснования целесообразности включения данных объектов в реестр; - документы, обосновывающие включение объектов культурного наследия в реестр; - документы, обосновывающие исключение объектов культурного наследия из реестра; - документы, обосновывающие изменение категории историко-культурного значения объекта культурного наследия; - документы, обосновывающие отнесение объекта культурного наследия к историко-культурным заповедникам, особо ценным объектам культурного наследия народов Российской Федерации либо объектам всемирного культурного и природного наследия; - проектная документация на проведение работ по сохранению объектов культурного наследия; - документация или разделы документации, обосновывающие меры по обеспечению сохранности объекта культурного наследия, включенного в реестр, выявленного объекта культурного наследия либо объекта, обладающего признаками объекта культурного наследия, при проведении земляных, мелиоративных, хозяйственных работ, указанных в статье 30 Федерального закона работ по использованию лесов и иных работ в границах территории объекта культурного наследия либо на земельном участке, непосредственно связанном с земельным участком в границах территории объекта культурного наследия;

		<ul style="list-style-type: none"> - проектная документация на проведение работ по сохранению объектов культурного наследия; - документация или разделы документации, обосновывающие меры по обеспечению сохранности объекта культурного наследия, включенного в реестр, выявленного объекта культурного наследия либо объекта, обладающего признаками объекта культурного наследия, при проведении земляных, мелиоративных, хозяйственных работ, указанных в статье 30 Федерального закона работ по использованию лесов и иных работ в границах территории объекта культурного наследия либо на земельном участке, непосредственно связанном с земельным участком в границах территории объекта культурного наследия.
13.	Лазаретов Игорь Павлович	<ul style="list-style-type: none"> - выявленные объекты культурного наследия в целях обоснования целесообразности включения данных объектов в реестр; - документы, обосновывающие включение объектов культурного наследия в реестр; - документы, обосновывающие исключение объектов культурного наследия из реестра; - земли, подлежащие воздействию земляных, строительных, мелиоративных, хозяйственных работ, предусмотренных статьей 25 Лесного кодекса Российской Федерации работ по использованию лесов (за исключением работ, указанных в пунктах 3, 4 и 7 части 1 статьи 25 Лесного кодекса Российской Федерации) и иных работ, в случае, если указанные земли расположены в границах территорий, утвержденных в соответствии с пунктом 34.2 пункта 1 статьи 9 Федерального закона; - документация или разделы документации, обосновывающие меры по обеспечению сохранности объекта культурного наследия, включенного в реестр, выявленного объекта культурного наследия либо объекта, обладающего признаками объекта культурного наследия, при проведении земляных, мелиоративных, хозяйственных работ, указанных в статье 30 Федерального закона работ по использованию лесов и иных работ в границах территории объекта культурного наследия либо на земельном участке, непосредственно связанном с земельным участком в границах территории объекта культурного наследия;

		<ul style="list-style-type: none"> - документация, за исключением научных отчетов о выполненных археологических полевых работах, содержащая результаты исследований, в соответствии с которыми определяется наличие или отсутствие объектов, обладающих признаками объекта культурного наследия, на земельных участках, подлежащих воздействию земляных, строительных, мелиоративных, хозяйственных работ, указанных в статье 30 Федерального закона работ по использованию лесов и иных работ.
14.	Лапшин Андрей Сергеевич	<ul style="list-style-type: none"> - выявленные объекты культурного наследия в целях обоснования целесообразности включения данных объектов в реестр; - документы, обосновывающие включение объектов культурного наследия в реестр; - земли, подлежащие воздействию земляных, строительных, мелиоративных, хозяйственных работ, предусмотренных статьей 25 Лесного кодекса Российской Федерации работ по использованию лесов (за исключением работ, указанных в пунктах 3, 4 и 7 части 1 статьи 25 Лесного кодекса Российской Федерации) и иных работ, в случае, если указанные земли расположены в границах территорий, утвержденных в соответствии с пунктом 34.2 пункта 1 статьи 9 Федерального закона; - документация, за исключением научных отчетов о выполненных археологических полевых работах, содержащая результаты исследований, в соответствии с которыми определяется наличие или отсутствие объектов, обладающих признаками объекта культурного наследия, на земельных участках, подлежащих воздействию земляных, строительных, мелиоративных, хозяйственных работ, указанных в статье 30 Федерального закона работ по использованию лесов и иных работ.
15.	Малихова Наталья Геннадьевна	<ul style="list-style-type: none"> - проектная документация на проведение работ по сохранению объектов культурного наследия; - документация или разделы документации, обосновывающие меры по обеспечению сохранности объекта культурного наследия, включенного в реестр, выявленного объекта культурного наследия либо объекта, обладающего признаками объекта культурного наследия, при проведении земляных, мелиоративных, хозяйственных работ, указанных в статье 30 Федерального закона работ по

Приложение 12

**Выдержки из приказа № 1668 от 11.10.2021 г.
«Об утверждении статуса аттестованного эксперта по
проведению государственной историко-культурной
экспертизы»**



**МИНИСТЕРСТВО КУЛЬТУРЫ
РОССИЙСКОЙ ФЕДЕРАЦИИ**

ПРИКАЗ

от 11 октября 2021

Москва

№ 1668

**Об аттестации экспертов по проведению государственной
историко-культурной экспертизы**

В соответствии с Федеральным законом от 25 июня 2002 г. № 73-ФЗ «Об объектах культурного наследия (памятниках истории и культуры) народов Российской Федерации», пунктом 9 Положения о государственной историко-культурной экспертизе, утвержденного постановлением Правительства Российской Федерации от 15 июля 2009 г. № 569, Положением о порядке аттестации экспертов по проведению государственной историко-культурной экспертизы, утвержденным приказом Минкультуры России от 26 августа 2010 г. № 563 (в редакции приказа Минкультуры России от 17 октября 2011 г. № 1003), руководствуясь Положением об аттестационной комиссии Минкультуры России, утвержденным приказом Минкультуры России от 29 декабря 2011 г. № 1276, протоколом заседания аттестационной комиссии Министерства культуры Российской Федерации по аттестации экспертов по проведению государственной историко-культурной экспертизы от 29 сентября 2021 г.,
п р и к а з ы в а ю:

1. Аттестовать экспертов по проведению государственной историко-культурной экспертизы согласно приложению к настоящему приказу.

2. Департаменту государственной охраны культурного наследия (Р.А.Рыбало) обеспечить размещение информации об аттестованных экспертах на официальном сайте Минкультуры России в сети Интернет.

3. Контроль за исполнением настоящего приказа оставляю за собой.

Первый заместитель Министра



С.Г.Обрывалин

Приложение
к приказу Министерства культуры
Российской Федерации
от « 11 » сентября 2021 г.
№ 1668

Аттестованные эксперты по проведению
государственной историко-культурной экспертизы

№ п/ п	Фамилия, имя, отчество соискателя	Решение о присвоении статуса аттестованного эксперта:
1.	Абуханов Абдурахман Залимханович	<ul style="list-style-type: none"> - выявленные объекты культурного наследия в целях обоснования целесообразности включения данных объектов в реестр; - документы, обосновывающие включение объектов культурного наследия в реестр; - проектная документация на проведение работ по сохранению объектов культурного наследия; - документация или разделы документации, обосновывающие меры по обеспечению сохранности объекта культурного наследия, включенного в реестр, выявленного объекта культурного наследия либо объекта, обладающего признаками объекта культурного наследия, при проведении земляных, мелиоративных, хозяйственных работ, указанных в статье 30 Федерального закона от 25.06.2002 № 73-ФЗ «Об объектах культурного наследия (памятниках истории и культуры) народов Российской Федерации» (далее – Федеральный закон) работ по использованию лесов и иных работ в границах территории объекта культурного наследия либо на земельном участке, непосредственно связанном с земельным участком в границах территории объекта культурного наследия.
2.	Аксенов Виктор Викторович	<ul style="list-style-type: none"> - выявленные объекты культурного наследия в целях обоснования целесообразности включения данных объектов в реестр; - документы, обосновывающие включение объектов культурного наследия в реестр; - документы, обосновывающие изменение категории историко-культурного значения объекта культурного наследия; - проектная документация на проведение работ по сохранению объектов культурного наследия;

		<ul style="list-style-type: none"> - документы, обосновывающие включение объектов культурного наследия в реестр; - документы, обосновывающие изменение категории историко-культурного значения объекта культурного наследия; - документы, обосновывающие отнесение объекта культурного наследия к историко-культурным заповедникам, особо ценным объектам культурного наследия народов Российской Федерации либо объектам всемирного культурного и природного наследия; - проектная документация на проведение работ по сохранению объектов культурного наследия.
23.	Поляков Андрей Владимирович	<ul style="list-style-type: none"> - выявленные объекты культурного наследия в целях обоснования целесообразности включения данных объектов в реестр; - документы, обосновывающие включение объектов культурного наследия в реестр; - документы, обосновывающие исключение объектов культурного наследия из реестра; - земли, подлежащие воздействию земляных, строительных, мелиоративных, хозяйственных работ, предусмотренных статьей 25 Лесного кодекса Российской Федерации работ по использованию лесов (за исключением работ, указанных в пунктах 3, 4 и 7 части 1 статьи 25 Лесного кодекса Российской Федерации) и иных работ, в случае, если указанные земли расположены в границах территорий, утвержденных в соответствии с пунктом 34.2 пункта 1 статьи 9 Федерального закона; - документация или разделы документации, обосновывающие меры по обеспечению сохранности объекта культурного наследия, включенного в реестр, выявленного объекта культурного наследия либо объекта, обладающего признаками объекта культурного наследия, при проведении земляных, мелиоративных, хозяйственных работ, указанных в статье 30 Федерального закона работ по использованию лесов и иных работ в границах территории объекта культурного наследия либо на земельном участке, непосредственно связанном с земельным участком в границах территории объекта культурного наследия; - документация, за исключением научных отчетов о выполненных археологических полевых работах, содержащая результаты исследований, в соответствии с которыми определяется наличие или отсутствие

		<p>объектов, обладающих признаками объекта культурного наследия, на земельных участках, подлежащих воздействию земляных, строительных, мелиоративных, хозяйственных работ, указанных в статье 30 Федерального закона работ по использованию лесов и иных работ.</p>
24.	Прямухин Алексей Николаевич	<ul style="list-style-type: none"> - выявленные объекты культурного наследия в целях обоснования целесообразности включения данных объектов в реестр; - документы, обосновывающие включение объектов культурного наследия в реестр; - земли, подлежащие воздействию земляных, строительных, мелиоративных, хозяйственных работ, предусмотренных статьей 25 Лесного кодекса Российской Федерации работ по использованию лесов (за исключением работ, указанных в пунктах 3, 4 и 7 части 1 статьи 25 Лесного кодекса Российской Федерации) и иных работ, в случае, если указанные земли расположены в границах территорий, утвержденных в соответствии с пунктом 34.2 пункта 1 статьи 9 Федерального закона; - документация или разделы документации, обосновывающие меры по обеспечению сохранности объекта культурного наследия, включенного в реестр, выявленного объекта культурного наследия либо объекта, обладающего признаками объекта культурного наследия, при проведении земляных, мелиоративных, хозяйственных работ, указанных в статье 30 Федерального закона работ по использованию лесов и иных работ в границах территории объекта культурного наследия либо на земельном участке, непосредственно связанном с земельным участком в границах территории объекта культурного наследия; - документация, за исключением научных отчетов о выполненных археологических полевых работах, содержащая результаты исследований, в соответствии с которыми определяется наличие или отсутствие объектов, обладающих признаками объекта культурного наследия, на земельных участках, подлежащих воздействию земляных, строительных, мелиоративных, хозяйственных работ, указанных в статье 30 Федерального закона работ по использованию лесов и иных работ.

25.	Сахновский Виктор Александрович	<ul style="list-style-type: none">- выявленные объекты культурного наследия в целях обоснования целесообразности включения данных объектов в реестр;- документы, обосновывающие включение объектов культурного наследия в реестр;- проектная документация на проведение работ по сохранению объектов культурного наследия;- документация или разделы документации, обосновывающие меры по обеспечению сохранности объекта культурного наследия, включенного в реестр, выявленного объекта культурного наследия либо объекта, обладающего признаками объекта культурного наследия, при проведении земляных, мелиоративных, хозяйственных работ, указанных в статье 30 Федерального закона работ по использованию лесов и иных работ в границах территории объекта культурного наследия либо на земельном участке, непосредственно связанном с земельным участком в границах территории объекта культурного наследия.
26.	Субботин Андрей Викторович	<ul style="list-style-type: none">- выявленные объекты культурного наследия в целях обоснования целесообразности включения данных объектов в реестр;- документы, обосновывающие включение объектов культурного наследия в реестр;- документы, обосновывающие исключение объектов культурного наследия из реестра;- земли, подлежащие воздействию земляных, строительных, мелиоративных, хозяйственных работ, предусмотренных статьей 25 Лесного кодекса Российской Федерации работ по использованию лесов (за исключением работ, указанных в пунктах 3, 4 и 7 части 1 статьи 25 Лесного кодекса Российской Федерации) и иных работ, в случае, если указанные земли расположены в границах территорий, утвержденных в соответствии с пунктом 34.2 пункта 1 статьи 9 Федерального закона;- документация или разделы документации, обосновывающие меры по обеспечению сохранности объекта культурного наследия, включенного в реестр, выявленного объекта культурного наследия либо объекта, обладающего признаками объекта культурного наследия, при проведении земляных, мелиоративных, хозяйственных работ, указанных в статье 30 Федерального закона работ по использованию лесов и иных работ в границах территории объекта культурного

		<p>наследия либо на земельном участке, непосредственно связанном с земельным участком в границах территории объекта культурного наследия;</p> <ul style="list-style-type: none"> - документация, за исключением научных отчетов о выполненных археологических полевых работах, содержащая результаты исследований, в соответствии с которыми определяется наличие или отсутствие объектов, обладающих признаками объекта культурного наследия, на земельных участках, подлежащих воздействию земляных, строительных, мелиоративных, хозяйственных работ, указанных в статье 30 Федерального закона работ по использованию лесов и иных работ.
27.	Сурков Алексей Владимирович	<ul style="list-style-type: none"> - выявленные объекты культурного наследия в целях обоснования целесообразности включения данных объектов в реестр; - документы, обосновывающие включение объектов культурного наследия в реестр; - документация или разделы документации, обосновывающие меры по обеспечению сохранности объекта культурного наследия, включенного в реестр, выявленного объекта культурного наследия либо объекта, обладающего признаками объекта культурного наследия, при проведении земляных, мелиоративных, хозяйственных работ, указанных в статье 30 Федерального закона работ по использованию лесов и иных работ в границах территории объекта культурного наследия либо на земельном участке, непосредственно связанном с земельным участком в границах территории объекта культурного наследия; - документация, за исключением научных отчетов о выполненных археологических полевых работах, содержащая результаты исследований, в соответствии с которыми определяется наличие или отсутствие объектов, обладающих признаками объекта культурного наследия, на земельных участках, подлежащих воздействию земляных, строительных, мелиоративных, хозяйственных работ, указанных в статье 30 Федерального закона работ по использованию лесов и иных работ.
28.	Тарновский Владимир Викторович	<ul style="list-style-type: none"> - выявленные объекты культурного наследия в целях обоснования целесообразности включения данных объектов в реестр; - документы, обосновывающие включение объектов культурного наследия в реестр;

Приложение 13

**Выдержки из приказа № 219 от 27.02.2019 г.
«Об утверждении статуса аттестованного эксперта по
проведению государственной историко-культурной
экспертизы»**



**МИНИСТЕРСТВО КУЛЬТУРЫ
РОССИЙСКОЙ ФЕДЕРАЦИИ**

ПРИКАЗ

27 февраля 2019г.

Москва

№ 219

Об аттестации экспертов по проведению государственной историко-культурной экспертизы

В соответствии с Федеральным законом от 25 июня 2002 г. № 73-ФЗ «Об объектах культурного наследия (памятниках истории и культуры) народов Российской Федерации», с пунктом 9 Положения о государственной историко-культурной экспертизе, утвержденного постановлением Правительства Российской Федерации от 15 июля 2009 г. № 569, Положением о порядке аттестации экспертов по проведению государственной историко-культурной экспертизы, утвержденным приказом Минкультуры России от 26 августа 2010 г. № 563 (в редакции приказа Минкультуры России от 17 октября 2011 г. № 1003), руководствуясь Положением об аттестационной комиссии Минкультуры России, утвержденным приказом Минкультуры России от 29 декабря 2011 г. № 1276, протоколом заседания аттестационной комиссии Минкультуры России от 07 февраля 2019 г., п р и к а з ы в а ю:

1. Аттестовать экспертов по проведению государственной историко-культурной экспертизы согласно приложению.

2. Департаменту государственной охраны культурного наследия (Р.А.Рыбало) обеспечить размещение информации об аттестованных экспертах на официальном сайте Минкультуры России в сети Интернет.

3. Контроль за исполнением настоящего приказа оставляю за собой.

Заместитель Министра



С.Г.Обрывалин

П р и л о ж е н и е

Утверждено приказом
Министерства культуры
Российской Федерации

от «24» февраля 2019 г. № 219

**Аттестованные эксперты по проведению
государственной историко-культурной экспертизы**

№ п/п	Фамилия, имя, отчество соискателя	Объекты экспертизы
1.	Барышева Ирина Владимировна	<ul style="list-style-type: none"> - проектная документация на проведение работ по сохранению объектов культурного наследия; - документация или разделы документации, обосновывающие меры по обеспечению сохранности объекта культурного наследия, включенного в реестр, выявленного объекта культурного наследия либо объекта, обладающего признаками объекта культурного наследия, при проведении земляных, мелиоративных, хозяйственных работ, указанных в настоящей статье работ по использованию лесов и иных работ в границах территории объекта культурного наследия либо на земельном участке, непосредственно связанном с земельным участком в границах территории объекта культурного наследия.
2.	Бахарева Наталия Николаевна	<ul style="list-style-type: none"> - выявленные объекты культурного наследия в целях обоснования целесообразности включения данных объектов в реестр; - документы, обосновывающие включение объектов культурного наследия в реестр; - документы, обосновывающие изменение категории историко-культурного значения объекта культурного наследия; - проекты зон охраны объекта культурного наследия;

		<p>в границах территорий, утвержденных в соответствии с пунктом 34.2 пункта 1 статьи 9 настоящего Федерального закона;</p> <ul style="list-style-type: none"> - документы, обосновывающие включение объектов культурного наследия в реестр; - документация, за исключением научных отчетов о выполненных археологических полевых работах, содержащая результаты исследований, в соответствии с которыми определяется наличие или отсутствие объектов, обладающих признаками объекта культурного наследия, на земельных участках, подлежащих воздействию земляных, строительных, мелиоративных, хозяйственных работ, указанных в настоящей статье работ по использованию лесов и иных работ.
5.	Городилов Андрей Юрьевич	<ul style="list-style-type: none"> - выявленные объекты культурного наследия в целях обоснования целесообразности включения данных объектов в реестр; - документы, обосновывающие включение объектов культурного наследия в реестр.
6.	Дмитриев Виктор Викторович	<ul style="list-style-type: none"> - выявленные объекты культурного наследия в целях обоснования целесообразности включения данных объектов в реестр; - документы, обосновывающие включение объектов культурного наследия в реестр; - документы, обосновывающие исключение объектов культурного наследия из реестра; - документы, обосновывающие изменение категории историко-культурного значения объекта культурного наследия; - документы, обосновывающие отнесение объекта культурного наследия к историко-культурным заповедникам, особо ценным объектам культурного наследия народов Российской Федерации либо объектам всемирного культурного и природного наследия; - проекты зон охраны объекта культурного наследия; - проектная документация на проведение работ по сохранению объектов культурного наследия; - документация или разделы документации, обосновывающие меры по обеспечению сохранности объекта культурного наследия,

Приложение 14

**Выдержки из приказа № 235 от 01.03.2022 г.
«Об утверждении статуса аттестованного эксперта по
проведению государственной историко-культурной
экспертизы»**



**МИНИСТЕРСТВО КУЛЬТУРЫ
РОССИЙСКОЙ ФЕДЕРАЦИИ**

ПРИКАЗ

от 1 марта 2022

Москва

№ 235

**Об аттестации экспертов по проведению государственной
историко-культурной экспертизы**

В соответствии с Федеральным законом от 25 июня 2002 г. № 73-ФЗ «Об объектах культурного наследия (памятниках истории и культуры) народов Российской Федерации», пунктом 9 Положения о государственной историко-культурной экспертизе, утвержденного постановлением Правительства Российской Федерации от 15 июля 2009 г. № 569, Положением о порядке аттестации экспертов по проведению государственной историко-культурной экспертизы, утвержденным приказом Минкультуры России от 26 августа 2010 г. № 563 (в редакции приказа Минкультуры России от 17 октября 2011 г. № 1003), руководствуясь Положением об аттестационной комиссии Минкультуры России, утвержденным приказом Минкультуры России от 29 декабря 2011 г. № 1276, протоколом заседания аттестационной комиссии Министерства культуры Российской Федерации по аттестации экспертов по проведению государственной историко-культурной экспертизы от 17 февраля 2022 г.,
п р и к а з ы в а ю:

1. Аттестовать экспертов по проведению государственной историко-культурной экспертизы согласно приложению к настоящему приказу.

2. Департаменту государственной охраны культурного наследия (Р.А.Рыбало) обеспечить размещение информации об аттестованных экспертах на официальном сайте Минкультуры России в сети Интернет.

3. Контроль за исполнением настоящего приказа оставляю за собой.

Первый заместитель Министра



С.Г.Обрывалин

Приложение
к приказу Министерства культуры
Российской Федерации
от « 1 » мая 2022 г.
№ 235

Аттестованные эксперты по проведению
государственной историко-культурной экспертизы

№ п/ п	Фамилия, имя, отчество соискателя	Решение о присвоении статуса аттестованного эксперта:
1.	Мялк Анна Вадимовна	<ul style="list-style-type: none"> - выявленные объекты культурного наследия в целях обоснования целесообразности включения данных объектов в реестр; - документы, обосновывающие включение объектов культурного наследия в реестр; - документы, обосновывающие исключение объектов культурного наследия из реестра; - документы, обосновывающие изменение категории историко-культурного значения объекта культурного наследия; - документы, обосновывающие отнесение объекта культурного наследия к историко-культурным заповедникам, особо ценным объектам культурного наследия народов Российской Федерации либо объектам всемирного культурного и природного наследия; - проектная документация на проведение работ по сохранению объектов культурного наследия; - документация или разделы документации, обосновывающие меры по обеспечению сохранности объекта культурного наследия, включенного в реестр, выявленного объекта культурного наследия либо объекта, обладающего признаками объекта культурного наследия, при проведении земляных, мелиоративных, хозяйственных работ, указанных в статье 30 Федерального закона от 25.06.2002 № 73-ФЗ «Об объектах культурного наследия (памятниках истории и культуры) народов Российской Федерации» (далее – Федеральный закон) работ по использованию лесов и иных работ в границах территории объекта культурного наследия либо на земельном участке, непосредственно

		<p>связанном с земельным участком в границах территории объекта культурного наследия;</p> <ul style="list-style-type: none"> - проекты зон охраны объекта культурного наследия; - документация, обосновывающая границы защитной зоны объекта культурного наследия.
24.	Рубель Александр Андреевич	<ul style="list-style-type: none"> - проекты зон охраны объекта культурного наследия.
25.	Садыков Тимур Рашитович	<ul style="list-style-type: none"> - выявленные объекты культурного наследия в целях обоснования целесообразности включения данных объектов в реестр; - документы, обосновывающие включение объектов культурного наследия в реестр.
26.	Соловьев Сергей Львович	<ul style="list-style-type: none"> - выявленные объекты культурного наследия в целях обоснования целесообразности включения данных объектов в реестр; - земли, подлежащие воздействию земляных, строительных, мелиоративных, хозяйственных работ, предусмотренных статьей 25 Лесного кодекса Российской Федерации работ по использованию лесов (за исключением работ, указанных в пунктах 3, 4 и 7 части 1 статьи 25 Лесного кодекса Российской Федерации) и иных работ, в случае, если указанные земли расположены в границах территорий, утвержденных в соответствии с пунктом 34.2 пункта 1 статьи 9 Федерального закона; - документы, обосновывающие включение объектов культурного наследия в реестр; - документы, обосновывающие исключение объектов культурного наследия из реестра; - документация, за исключением научных отчетов о выполненных археологических полевых работах, содержащая результаты исследований, в соответствии с которыми определяется наличие или отсутствие объектов, обладающих признаками объекта культурного наследия, на земельных участках, подлежащих воздействию земляных, строительных, мелиоративных, хозяйственных работ, указанных в статье 30 Федерального закона работ по использованию лесов и иных работ; - документация или разделы документации, обосновывающие меры по обеспечению сохранности объекта культурного наследия, включенного в реестр, выявленного объекта культурного наследия либо

		объекта, обладающего признаками объекта культурного наследия, при проведении земляных, мелиоративных, хозяйственных работ, указанных в статье 30 Федерального закона работ по использованию лесов и иных работ в границах территории объекта культурного наследия либо на земельном участке, непосредственно связанном с земельным участком в границах территории объекта культурного наследия.
27.	Шумилова Ольга Викторовна	- проектная документация на проведение работ по сохранению объектов культурного наследия.
28.	Юдин Александр Иванович	<ul style="list-style-type: none"> - выявленные объекты культурного наследия в целях обоснования целесообразности включения данных объектов в реестр; - земли, подлежащие воздействию земляных, строительных, мелиоративных, хозяйственных работ, предусмотренных статьей 25 Лесного кодекса Российской Федерации работ по использованию лесов (за исключением работ, указанных в пунктах 3, 4 и 7 части 1 статьи 25 Лесного кодекса Российской Федерации) и иных работ, в случае, если указанные земли расположены в границах территорий, утвержденных в соответствии с пунктом 34.2 пункта 1 статьи 9 Федерального закона; - документы, обосновывающие включение объектов культурного наследия в реестр; - документы, обосновывающие исключение объектов культурного наследия из реестра; - документация, за исключением научных отчетов о выполненных археологических полевых работах, содержащая результаты исследований, в соответствии с которыми определяется наличие или отсутствие объектов, обладающих признаками объекта культурного наследия, на земельных участках, подлежащих воздействию земляных, строительных, мелиоративных, хозяйственных работ, указанных в статье 30 Федерального закона работ по использованию лесов и иных работ; - документация или разделы документации, обосновывающие меры по обеспечению сохранности объекта культурного наследия, включенного в реестр, выявленного объекта культурного наследия либо объекта, обладающего признаками объекта культурного наследия, при проведении земляных, мелиоративных, хозяйственных работ, указанных в статье 30

		Федерального закона работ по использованию лесов и иных работ в границах территории объекта культурного наследия либо на земельном участке, непосредственно связанном с земельным участком в границах территории объекта культурного наследия.
--	--	--
